



# beschikking **ONTWERP**

**Directoraat-generaal  
Mobiliteit**

Directie  
Wegen en Verkeersveiligheid  
Bureau Sanering  
Verkeerslawaaï

Steinhagensweg 2d  
3446 GP WOERDEN  
Postbus 97  
3440 AB WOERDEN

**Contactpersoon**

Dhr. ir. W. Soede

T 0348 - 487 459  
w.soede@meursgeluid.nl

**Projectnummer**

667.008.00

---

Datum	11 juni 2020
Nummer	IenW/BSK-2020/99748
Betreft	Ontwerpbesluit vaststelling saneringsplan en verlaging geluidproductieplafonds
Programma	Meerjarenprogramma Geluidsanering
Project	West-Nederland Zuid – Fase 1
Bijlage(n)	4

---

Met dit ontwerpbesluit reageer ik op de brief van 2 juni 2020 met kenmerk RWS- 2020/32672 waarin Rijkswaterstaat mij verzoekt het saneringsplan West-Nederland Zuid Fase 1 van 9 april 2020 vast te stellen.

Het saneringsplan heeft betrekking op diverse wegvakken van de A4, A12, A13, A16, A20, A29, A38, A44, A44/N44, N3, N11, N14, N57 en N915 in de provincie Zuid-Holland en op wegvakken van de A15 in de provincies Zuid-Holland en Gelderland.

Het saneringsplan bevat bronmaatregelen en afscherpende maatregelen die er toe leiden dat de geluidproductieplafonds op de referentiepunten langs genoemde rijkswegen verlaagd moeten worden.

## **ONTWERPBESLUIT VASTSTELLEN SANERINGSPLAN**

### *Artikel 1*

Gelet op artikel 11.60, eerste lid, van de Wet milieubeheer stel ik het Saneringsplan Limburg Fase 1 van 16 april 2020 vast. Het saneringsplan heeft betrekking op diverse wegvakken van de A4, A12, A13, A16, A20, A29, A38, A44, A44/N44, N3, N11, N14, N57 en N915 in de provincie Zuid-Holland en op wegvakken van de A15 in de provincies Zuid-Holland en Gelderland. De ligging en de kilometrering van de wegvakken is weergegeven in bijlage 1 bij dit ontwerpbesluit.

### *Artikel 2*

De maatregelen die ingevolge de vaststelling van het saneringsplan zullen worden getroffen zijn opgenomen in bijlage 2 bij dit ontwerpbesluit. Voor zover het afscherpende maatregelen betreft dienen deze getroffen te zijn uiterlijk 5 jaar na onherroepelijk worden van dit besluit. Voor zover het bronmaatregelen betreft dienen deze getroffen te zijn uiterlijk 15 jaar na onherroepelijk worden van dit besluit. De maatregelen zijn weergegeven op de kaarten in de bijlagen 4.1 t/m 4.7 bij dit ontwerpbesluit.

### *Artikel 3*

Het saneringsplan heeft betrekking op 1.477 saneringsobjecten. Al deze saneringsobjecten betreffen woningen en deze zijn opgenomen in de tabel in bijlage 3 bij dit besluit. Voor de 1.129 saneringsobjecten waarop de geluidsbelasting bij volledig benut geluidproductieplafond na het treffen van de in artikel 2 opgenomen maatregelen hoger is dan 60 dB, onderzoekt Rijkswaterstaat met toepassing van artikel 11.64 van de Wet milieubeheer de noodzaak van geluidwerende maatregelen. In de tabel in bijlage 3 is aangegeven welke saneringsobjecten dit betreft.

### *Artikel 4*

Gelet op artikel 11.65 van de Wet milieubeheer zend ik voor de 646 saneringsobjecten waarop de geluidsbelasting bij volledig benut geluidproductieplafond na het treffen van de in artikel 2 opgenomen maatregelen de waarde van 65 dB overschrijdt, een afschrift van dit besluit aan het Kadaster. In de tabel in bijlage 3 is aangegeven welke saneringsobjecten dit betreft.

## **ONTWERPBESLUIT VERLAGING GELUIDPRODUCTIEPLAFONDS**

### *Artikel 5*

Gelet op artikel 11.63, tweede lid, en artikel 11.28 van de Wet milieubeheer besluit ik tot verlaging van geluidproductieplafonds op referentiepunten langs de A4, A12, A13, A16, A20, A29, A38, A44, A44/N44, N3, N11, N14, N57 en N915 in de provincie Zuid-Holland en op wegvakken van de A15 in de provincies Zuid-Holland en Gelderland. De geluidproductieplafonds worden gewijzigd, zoals opgenomen in de tabellen in bijlagen 4.1 t/m 4.7 bij dit besluit.

### *Artikel 6*

Gelet op artikel 11.63, derde lid, van de Wet milieubeheer wordt de werking van artikel 5 opgeschort totdat de in artikel 2 genoemde termijnen zijn verstreken, of tot de dag dat ik heb medegedeeld dat de in bijlage 2 bij dit besluit genoemde maatregelen ten genoegen van het bevoegd gezag zijn getroffen.

## **WETTELIJK KADER**

Ingevolge artikel 11.19 van de Wet milieubeheer bevinden zich aan weerszijden van een weg of spoorweg die op de geluidplafondkaart staat referentiepunten. Op deze referentiepunten geldt een geluidproductieplafond, boven welke waarde de geluidproductie van de weg of spoorweg niet mag uitkomen.

Ingevolge artikel 11.56 van de Wet milieubeheer moet de beheerder van een weg of spoorweg waarvoor geluidproductieplafonds gelden (hierna rijksweg respectievelijk hoofdspoorweg genoemd), voor 31 december 2020 de minister verzoeken een saneringsplan vast te stellen. Het derde lid van dit artikel bevat de minimale eisen waaraan het verzoek moet voldoen. Deze eisen zijn aangevuld in artikel 39 van het Besluit geluid milieubeheer. Op grond van artikel 11.60, eerste lid, van de Wet milieubeheer wordt het saneringsplan vastgesteld door de minister.

### **Directoraat-generaal Mobiliteit**

Directie  
Wegen en Verkeersveiligheid  
Bureau Sanering  
Verkeerslawaaï

### **Datum**

11 juni 2020

### **Kenmerk**

IenW/BSK-2020/99748

In het vast te stellen saneringsplan dient te worden onderzocht of de geluidsbelasting op aanwezige saneringsobjecten langs de te saneren delen van de rijksweg kan worden verminderd met doelmatige maatregelen. De saneringsobjecten staan omschreven in artikel 11.57, eerste lid van de Wet milieubeheer en omvatten 3 categorieën:

1. Woningen en andere geluidsgevoelige objecten die op grond van artikel 88 van de Wet geluidhinder, zoals dat luidde voor 1 januari 2007, of artikel 4.17 van het Besluit geluidhinder tijdig bij de minister zijn gemeld, voor zover deze nog niet zijn gesaneerd, en de geluidsbelasting bij volledige benutting van de geluidproductieplafonds hoger is dan 60 dB vanwege een rijksweg of 65 dB vanwege een hoofdspoorweg. (Categorie A saneringsobjecten)
2. Woningen en in een bestemmingsplan opgenomen ligplaatsen voor woonschepen en standplaatsen voor woonwagens, waarop de geluidsbelasting vanwege een rijksweg of hoofdspoorweg bij volledige benutting van de geluidproductieplafonds hoger is dan 65 respectievelijk 70 dB. (Categorie B saneringsobjecten)
3. Woningen en in een bestemmingsplan opgenomen ligplaatsen voor woonschepen en standplaatsen voor woonwagens, waarop de geluidsbelasting vanwege bij algemene maatregel van bestuur genoemde delen van rijkswegen of hoofdspoorwegen bij volledige benutting van de geluidproductieplafonds hoger is dan 55 respectievelijk 60 dB. (Categorie C saneringsobjecten)

In het saneringsplan wordt er ingevolge artikel 11.59 van de Wet milieubeheer naar gestreefd om met de inzet van doelmatige maatregelen de geluidsbelasting op de gevels van woningen te beperken tot 60 dB vanwege een rijksweg. Bij saneringsobjecten die behoren tot de derde categorie geldt dat ernaar wordt gestreefd om met de inzet van doelmatige maatregelen de geluidsbelasting op de gevels met 5 dB te reduceren ten opzichte van de geluidsbelasting bij geheel benut geluidproductieplafond of tot 60 dB vanwege een rijksweg als dat een lagere geluidsbelasting is. Een woning of een in een bestemmingsplan opgenomen ligplaats voor een woonschip of standplaats voor een woonwagen kan overigens binnen meer dan één categorie saneringsobjecten vallen. In dat geval is de laagst geldende streefwaarde op grond van de toepasselijke categorieën van toepassing.

Ingevolge artikel 11.60, derde lid, van de Wet milieubeheer, geeft de minister aan binnen hoeveel tijd na het onherroepelijk worden van het saneringsplan de saneringsmaatregelen uit het saneringsplan getroffen moeten worden. Als de saneringsmaatregelen leiden tot een verlaging van de geluidsbelasting op de betrokken saneringsobjecten, worden de geluidproductieplafonds ingevolge artikel 11.63, eerste en derde lid, van de Wet milieubeheer, verlaagd overeenkomstig het geluideffect van die maatregelen zodra deze maatregelen daadwerkelijk zijn getroffen.

Mochten er na vaststelling van het saneringsplan en eventueel verlaging van de geluidproductieplafonds nog saneringsobjecten zijn die een hogere geluidsbelasting bij geheel benut geluidproductieplafond ondervinden dan 60 dB vanwege een rijksweg, dan stelt de beheerder ingevolge artikel 11.64 van de Wet milieubeheer na het onherroepelijk worden van het saneringsplan en het GPP-verlagingsbesluit een onderzoek in naar de geluidwering van de gevels van het betreffende object.

**Directoraat-generaal  
Mobiliteit**  
Directie  
Wegen en Verkeersveiligheid  
Bureau Sanering  
Verkeerslawaaï

**Datum**  
11 juni 2020

**Kenmerk**  
IenW/BSK-2020/99748

Wanneer uit dit onderzoek blijkt dat de binnenwaarde wordt overschreden, doet de beheerder de eigenaar van het object een aanbod tot het treffen van geluidwerende maatregelen.

Voor de saneringsobjecten die ook na uitvoering van de saneringsmaatregelen en een verlaging van het geluidproductieplafond nog een geluidsbelasting bij geheel benut geluidproductieplafond ondervinden van meer dan de maximale waarde van 65 dB als het een rijksweg betreft, wordt op grond van artikel 11.65 van de Wet milieubeheer dit besluit ingeschreven in het kadaster.

## **SPECIFIEKE TOELICHTING OP DIT BESLUIT**

Bij brief van 2 juni 2020 heeft Rijkswaterstaat mij verzocht om het saneringsplan West-Nederland Zuid van 9 april 2020 vast te stellen. Het plan heeft betrekking op wegvakken A4, A12, A13, A16, A20, A29, A38, A44, A44/N44, N3, N11, N14, N57 en N915 in de provincie Zuid-Holland en op wegvakken van de A15 in de provincies Zuid-Holland en Gelderland.

Langs de genoemde rijkswegen bevinden zich in totaal 1.477 saneringsobjecten zoals bedoeld in artikel 11.57, eerste lid, van de Wet milieubeheer. Het gaat in alle gevallen om woningen. Voor deze woningen is onderzocht of er maatregelen in aanmerking komen die de geluidsbelasting vanwege de rijksweg op deze woningen verlagen. De woningen liggen in de gemeenten Delft, Dordrecht, Goeree-Overflakkee, Hardinxveld-Giessendam, Hoeksche Waard, Leidschendam-Voorburg, Maassluis, Midden-Delfland, Molenlanden, Oegstgeest, Ridderkerk, Rotterdam, Schiedam, 's-Gravenhage, Teylingen, Wassenaar, Westland, Zuidplas en Zwijndrecht.

In dit onderzoek is een afweging gemaakt tussen de kosten van een maatregel en het geluideffect van deze maatregel. Deze afweging is gemaakt op basis van het zogenoemde doelmatigheidscriterium. Ook is beoordeeld of er sprake is van overwegende bezwaren tegen eventuele maatregelen van stedenbouwkundige, verkeerskundige, vervoerskundige, landschappelijke of technische aard.

De uitkomst van het onderzoek is dat bij 1.293 woningen maatregelen, zoals geluidreducerend asfalt of geluidschermen, in aanmerking komen om de geluidsbelasting te verlagen.

Voor de overige 184 woningen komen geen maatregelen in aanmerking. Dit is voor een deel het gevolg van het feit dat deze woningen te ver uit elkaar zijn gelegen waardoor te weinig woningen van dezelfde maatregel kunnen profiteren. De maatregelen zijn dan niet doelmatig. Een andere oorzaak kan zijn dat er op een locatie sprake van overwegende bezwaren van landschappelijke, stedenbouwkundige, verkeerskundige of technische aard tegen het treffen van geluidbeperkende maatregelen bestaan.

Door het treffen van de maatregelen zal de geluidsbelasting bij geheel benut, verlaagd geluidproductieplafond op 348 saneringsobjecten voldoen aan de streefwaarde van 60 dB of lager zijn. Op de overige 1.129 saneringsobjecten zal deze nog steeds hoger zijn dan de streefwaarde, omdat voor die objecten het treffen van maatregelen die de geluidsbelasting geheel terugbrengen tot de streefwaarde niet doelmatig is en/of op een overwegend bezwaar stuit.

**Directoraat-generaal  
Mobiliteit**  
Directie  
Wegen en Verkeersveiligheid  
Bureau Sanering  
Verkeerslawaaai

**Datum**  
11 juni 2020

**Kenmerk**  
IenW/BSK-2020/99748

Ook hier is dit in veel gevallen het gevolg van het feit dat veel saneringsobjecten ver uit elkaar zijn gelegen waardoor te weinig woningen van dezelfde maatregel kunnen profiteren. Een andere oorzaak is dat er op een aantal locaties overwegende bezwaren van landschappelijke, stedenbouwkundige verkeerskundige of technische aard bestaan tegen het treffen van de geluidbeperkende maatregelen.

Omdat de geluidsbelasting bij geheel benut, eventueel verlaagd geluidproductieplafond op 1.129 woningen hoger blijft dan 60 dB komen deze woningen na het onherroepelijk worden van dit besluit in aanmerking voor een onderzoek naar de geluidwering van de woning. Als uit dit onderzoek blijkt dat de wettelijke binnenwaarde wordt overschreden, zal Rijkswaterstaat aan de eigenaar van de woning een aanbod doen om geluidwerende maatregelen treffen.

Op 646 van de 1.129 woningen blijft de geluidsbelasting bij geheel benut, eventueel verlaagd geluidproductieplafond hoger dan 65 dB. Voor deze woningen geldt dat dit besluit zal worden ingeschreven bij het Kadaster.

Alle saneringsobjecten zijn opgenomen in de tabel in bijlage 3 bij dit besluit, waarbij per woning is aangegeven of deze in aanmerking komt voor een onderzoek naar de geluidwering en of voor deze woning het besluit zal worden ingeschreven bij het Kadaster.

#### *Akoestisch onderzoek*

Ik kan instemmen met de resultaten van de akoestische onderzoeken. Bij dit saneringsplan behoren de volgende negen onderzoeken.

	<b>Titel</b>	<b>Kenmerk</b>	<b>Datum</b>
1	Akoestisch onderzoek N3/N915/A15/A16	084025912B	09-04-2020
2	Akoestisch onderzoek N11/A20	084025910B	09-04-2020
3	Akoestisch onderzoek N14/N44/A44	084025907B	09-04-2020
4	Akoestisch onderzoek A12/A20	084025908B	09-04-2020
5	Akoestisch onderzoek A13	084025905B	09-04-2020
6	Akoestisch onderzoek A4/A44	084025906B	09-04-2020
7	Akoestisch onderzoek A4/A13/A20	084025904B	09-04-2020
8	Akoestisch onderzoek A15/A16/A38	084025909B	09-04-2020
9	Akoestisch onderzoek A15/A29/N57	084025911B	09-04-2020

Ik heb de onderzoeken getoetst op een aantal uitgangspunten:

- *Gehanteerde geluidregistergegevens*

Voor de berekeningen van de geluidproductieplafonds en het onderzoek naar de geluidsbelasting op de woningen is gebruik gemaakt van de brongegevens in het geluidregister zoals dit gold op 29 januari 2020. Daarmee zijn deze gegevens voldoende recent voor gebruik in dit saneringsplan.

- *Berekende geluidsbelasting*

De geluidsbelasting op woningniveau is berekend met gebruikmaking van de gedetailleerde Rekenmethode II, zoals neergelegd in het Reken- en meetvoorschrift geluid 2012. Met de gehanteerde rekenmethode en uitgangspunten kan ik instemmen.

**Directoraat-generaal  
Mobiliteit**

Directie  
Wegen en Verkeersveiligheid  
Bureau Sanering  
Verkeerslawaaï

**Datum**

11 juni 2020

**Kenmerk**

IenW/BSK-2020/99748

- *Saneringsobjecten*

Voor dit saneringsplan is vastgesteld dat er sprake is van 1.477 saneringsobjecten. De wijze waarop deze saneringsobjecten zijn bepaald, is vastgelegd in de hoofdstukken 4 van de onderscheidenlijke akoestische onderzoeken. Met de werkwijze en de conclusies hiervan kan ik instemmen.

- *Uitgangspunten onderzoek naar maatregelen*

Voor de saneringsobjecten is afgewogen of geluidbeperkende maatregelen in aanmerking komen. Met deze afweging kan ik instemmen omdat hierbij gebruik gemaakt is van het doelmatigheidscriterium dat is vastgelegd in het Besluit geluid milieubeheer en de Regeling geluid milieubeheer. Ook is gekeken naar de technische haalbaarheid en landschappelijke, stedenbouwkundige en verkeerskundige aspecten en naar de mogelijkheden van beheer en onderhoud.

*Uitvoering maatregelen*

Met het oog op efficiëntie en kostenbesparing wil Rijkswaterstaat de uitvoering van de maatregelen zoveel als mogelijk combineren met andere werkzaamheden aan de weg zoals het uitvoeren van groot onderhoud. In het saneringsplan is een globale uitvoeringsplanning van de maatregelen opgenomen. Voor de bronmaatregelen geldt dat deze binnen 15 jaar na het na het onherroepelijk worden van dit besluit kunnen worden gerealiseerd. In deze termijn is rekening gehouden met het combineren van de maatregelen met het uitvoeren van groot onderhoud aan de weg. Voor de geluidsschermen geldt dat deze gerealiseerd kunnen worden binnen 5 jaar na het onherroepelijk worden van dit besluit. Ik kan met deze planning instemmen.

*Opschorting werking besluit verlaging geluidproductieplafonds*

In artikel 6 van het besluit wordt ingevolge artikel 11.63, derde lid, van de Wet milieubeheer, de werking van het besluit in artikel 5 tot verlaging van geluidproductieplafonds opgeschort totdat de uitvoeringstermijn voor de maatregelen is verstreken die in artikel 2 is opgenomen, of totdat het bevoegd gezag eerder al heeft bericht dat de maatregelen ten genoegen zijn getroffen. Dit houdt in dat de maatregelen na vaststelling van het besluit tot verlaging van geluidproductieplafonds al wel als nieuwe brongegevens in het geluidregister zullen worden opgenomen, maar dat de verlaagde geluidproductieplafonds op dat moment nog niet direct van kracht worden. Hierdoor moet bij nieuwe besluiten ter hoogte van de betreffende referentiepunten al wel met de nieuwe brongegevens in het geluidregister rekening gehouden worden, maar hoeft in het jaarlijkse nalevingsverslag van de beheerder pas met de nieuwe maatregelen rekening gehouden te worden nadat die daadwerkelijk zijn gerealiseerd.

DE MINISTER VAN INFRASTRUCTUUR EN WATERSTAAT,  
voor deze:  
Het hoofd van het Bureau Sanering Verkeerslawaaï,

ir. W. Soede

**Mededeling op volgende pagina**

**Directoraat-generaal  
Mobiliteit**  
Directie  
Wegen en Verkeersveiligheid  
Bureau Sanering  
Verkeerslawaaï

**Datum**  
11 juni 2020

**Kenmerk**  
IenW/BSK-2020/99748

**Bijlagen bij dit besluit**

1. Overzicht wegvakken waar dit besluit betrekking op heeft
2. Overzicht te treffen saneringsmaatregelen
3. Overzicht saneringsobjecten
4. Overzicht te wijzigen geluidproductieplafonds met bijbehorende kaarten waarop de ligging van de referentiepunten en de te treffen maatregelen zijn weergegeven
  - 4.1 N3 / N915 / A15 / A16
  - 4.2 N14 / N44 / A44
  - 4.3 A13
  - 4.4 A4 / A44
  - 4.5 A4 / A13 / A20
  - 4.6 A15 / A16 / A38
  - 4.7 A15 / A29 / N57

**Directoraat-generaal  
Mobiliteit**

Directie  
Wegen en Verkeersveiligheid  
Bureau Sanering  
Verkeerslawaaï

**Datum**

11 juni 2020

**Kenmerk**

IenW/BSK-2020/99748

**Inzien stukken**

Dit ontwerpbesluit en de daaraan ten grondslag liggende stukken liggen vanaf de dag na bekendmaking in de Staatscourant zes weken ter inzage bij het Bureau Sanering Verkeerslawaaï, Steinhagenseweg 2d, 3446 GP, te Woerden. Alle stukken kunnen ook worden ingezien en gedownload via: [www.bsv.nu/mjpg-rijkswegen](http://www.bsv.nu/mjpg-rijkswegen).

**Zienswijze**

Op grond van artikel 3:15, eerste lid, van de Algemene wet bestuursrecht en artikel 11.32 van de Wet milieubeheer kan een ieder, gedurende de periode dat de stukken ter inzage liggen, schriftelijk of mondeling een zienswijze over dit ontwerpbesluit naar voren brengen.

- Een schriftelijke zienswijze moet worden gericht aan de minister van Infrastructuur en Waterstaat, p/a Bureau Sanering Verkeerslawaaï, Postbus 97, 3440 AB Woerden.
- Voor het indienen van een mondelinge zienswijze dient u ook contact op te nemen met Bureau Sanering Verkeerslawaaï, tel: 0348 - 487 450. Het indienen van een mondelinge zienswijze kan alleen op afspraak



# bijlage 1

Deze bijlage behoort bij artikel 1 van het ontwerpbesluit van de minister van Infrastructuur en Waterstaat, d.d. 11 juni 2020 met kenmerk IenW/BSK-2020/99748.

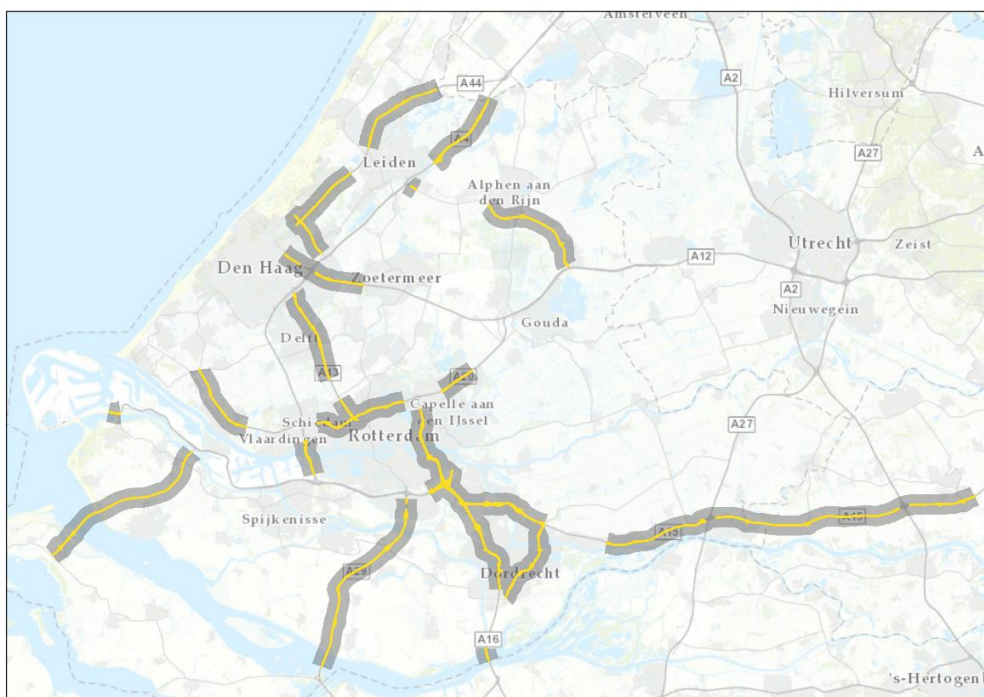
De wegvakken waar dit saneringsplan betrekking op heeft, zijn weergegeven op onderstaande kaart.

**Directoraat-generaal  
Mobiliteit**

Directie  
Wegen en Verkeersveiligheid  
Bureau Sanering  
Verkeerslawaai

**Datum**  
11 juni 2020

**Kenmerk**  
IenW/BSK-2020/99748



De kilometrerings van deze wegvakken is als volgt:

Weg	Van (km)	Tot (km)
A4	21,4	29,8
A4	71,8	75,2
A12	4,5	5
A12	6,8	9,6
A12	10,32	11,7
A13	5,5	9,4
A13	10,21	14,3
A13	17	19,7
A15	25	26,1
A15	62,1	71,51
A15	71,51	78,5
A15	85,04	95,3
A15	96,4	114,8
A15	115,9	122,5



<b>Weg</b>	<b>Van (km)</b>	<b>Tot (km)</b>
A16	17,71	23,2
A16	23,67	29,07
A16	29,07	34,5
A16	35,3	37,5
A16	43,51	44,8
A20	10,1	16,62
A20	25	34,3
A20	38,2	41,8
A29	10,9	11,3
A29	11,9	93,5
A29	94	97,4
A38	19,6	21,12
A44	7,7	8,1
A44	8,7	10
A44	10,7	17,2
A44/N44	20,4	23,67
A44/N44	23,85	24,75
A44/N44	25,52	27,85
N3	0,1	1,27
N3	1,8	2,7
N3	3,2	9
N11	0,88	1,5
N11	9,1	18,77
N11	18,97	20,3
N14	10	14,6
N57	3,56	21,6
N915	22,1	25,9

**Directoraat-generaal  
Mobiliteit**  
Directie  
Wegen en Verkeersveiligheid  
Bureau Sanering  
Verkeerslawaaï

**Datum**  
11 juni 2020

**Kenmerk**  
IenW/BSK-2020/99748

Ter waarmerking:

DE MINISTER VAN INFRASTRUCTUUR EN WATERSTAAT,  
voor deze:  
Het hoofd van het Bureau Sanering Verkeerslawaaï,

*ir. W. Soede*



## bijlage 2

Deze bijlage behoort bij artikel 21 van het ontwerpbesluit van de minister van Infrastructuur en Waterstaat, d.d. 11 juni 2020 met kenmerk IenW/BSK-2020/99748.

De in artikel 2 bedoelde bronmaatregelen zijn de volgende.

**Directoraat-generaal Mobiliteit**  
Directie  
Wegen en Verkeersveiligheid  
Bureau Sanering  
Verkeerslawaaï

**Datum**  
11 juni 2020

**Kenmerk**  
IenW/BSK-2020/99748

Weg	Rijbaan*	Minimale akoestische kwaliteit wegdek	Van (km)	Tot (km)	Lengte (m)
A13	HRL/HRR	Tweelaags ZOAB	7,80	9,42	1.620
A13	HRL/HRR	Tweelaags ZOAB	17,00	19,10	2.100
A15	HRL/HRR	Tweelaags ZOAB	90,20	90,70	500
A16	HRL/HRR	Tweelaags ZOAB	21,70	23,20	1.500
A16	HRL/HRR	Tweelaags ZOAB	32,33	33,30	970
A16	HRL/HRR	Tweelaags ZOAB	36,70	37,61	910
A20	HRL/HRR	Tweelaags ZOAB	27,50	29,60	2.100
A29	HRL/HRR	Tweelaags ZOAB	18,50	19,00	500
A44	HRL/HRR	Tweelaags ZOAB	8,70	10,00	1.300
A44	HRL/HRR	Tweelaags ZOAB	11,90	13,00	1.100
N44	HRL/HRR	Tweelaags ZOAB	21,75	22,25	500
N44	HRR	Tweelaags ZOAB	22,41	24,74	2.330
N44	HRL	Tweelaags ZOAB	22,69	24,74	2.050
N44	HRL/HRR	Tweelaags ZOAB	25,98	26,70	720

\* HRR: Hoofdrijbaan rechts, HRL: Hoofdrijbaan links

Op de genoemde wegdelen dient een wegdekverharding te worden aangebracht met een akoestische kwaliteit die ten minste gelijk is aan die van een wegdek zoals genoemd in de kolom 'Type'.

De in artikel 2 bedoelde afschermende maatregelen zijn de volgende.

Weg	Wegzijde	Type	Hoogte (m)	Van (km)	Tot (km)	Lengte (m)
A13	HRR	Absorberend / Transparant*	5	8,02	8,46	442
A13	HRR	Absorberend / Transparant*	8	8,46	9,09	628
A13	HRR	Absorberend / Transparant*	4	9,13	9,26	200
A13	HRR	Absorberend	5	17,25	17,43	176
A13	HRR	Absorberend	5	18,67	19,15	479
A16	HRL	Reflecterend	6	36,92	36,97	54
A16	HRL	Reflecterend	4	36,97	36,99	17
A16	HRL	Reflecterend	6	36,99	37,30	316
A20	HRL	Reflecterend / Transparant	4	29,22	29,27	57
A29	HRL	Absorberend	2	18,75	18,82	77
A29	HRL	Absorberend**	3,5	18,82	18,88	48
A44	HRR	Absorberend	3	8,73	9,64	913
A44	HRR	Absorberend	2	9,64	9,97	334
A44	HRL	Absorberend	2	12,02	12,32	337
A44	HRR	Absorberend	2	12,12	12,30	188

Weg	Wegzijde	Type	Hoogte (m)	Van (km)	Tot (km)	Lengte (m)
A44	HRR	Absorberend	2	12,54	12,67	136
A44	HRL	Absorberend	2	20,51	20,79	286
A44	HRR	Absorberend	2	21,37	21,38	10
A44	HRR	Absorberend	6	21,38	21,61	224
A44	HRR	Absorberend	4	21,61	21,62	11
N44	HRR	Absorberend	3	21,75	22,28	530
N44	HRL	Absorberend	2	22,79	22,89	96
N44	HRL	Absorberend	2	24,23	24,31	84
N44	HRR	Absorberend	2	25,55	25,65	98
N44	HRL	Absorberend	3	25,74	25,98	244
N44	HRL	Absorberend	4	26,04	26,05	32
N44	HRL	Absorberend	3	26,05	26,11	58

**Directoraat-generaal Mobiliteit**  
 Directie  
 Wegen en Verkeersveiligheid  
 Bureau Sanering Verkeerslawaaï  
**Datum**  
 11 juni 2020  
**Kenmerk**  
 IenW/BSK-2020/99748

\* Dit transparante geluidsscherm wordt onder een hellingshoek geplaatst. Daardoor heeft het geluidsscherm een absorberend effect aan de overzijde van de rijksweg.

\*\* Op verzoek van de gemeente Hoeksche Waard is het scherm van 2 m opgehoogd naar 3,5 m. Deze ophoging is een "bovenwettelijke maatregel".

De hoogte van een maatregel is gegeven ten opzichte van de kantstreep van de weg aan de zijde van de maatregel. De horizontale afstand van de maatregel tot de kantstreep kan worden ontleend aan het akoestisch onderzoek.

Ter waarmerking:

DE MINISTER VAN INFRASTRUCTUUR EN WATERSTAAT,  
 voor deze:  
 Het hoofd van het Bureau Sanering Verkeerslawaaï,

*ir. W. Soede*



# bijlage 3

Deze bijlage behoort bij artikel 2 van het ontwerpbesluit van de minister van Infrastructuur en Waterstaat, d.d. 11 juni 2020 met kenmerk IenW/BSK-2020/99748.

**Directoraat-generaal  
Mobiliteit**

Directie  
Wegen en Verkeersveiligheid  
Bureau Sanering  
Verkeerslawaaï

**Datum**

11 juni 2020

**Kenmerk**

IenW/BSK-2020/99748

	Gemeente	Adres	Postcode	Geveloriëntatie	Waarneemhoogte (m)	Geluidsbelasting bij geheel benut GPP (dB)	Categorie	Streefwaarde (dB)	Overschrijding (dB)	Geluidafname (dB)	Geluidsbelasting (dB)	Onderzoek binnenwaarde nodig?	Inschrijving kadaster?	Kadastrale aanduiding
1	Delft	Bieslandsekade 132	2612 JZ	O	19,5	66	B	60	6	9	57	-	-	
2	Delft	Bieslandsekade 136	2612 JZ	O	19,5	66	B	60	6	9	57	-	-	
3	Delft	Bieslandsekade 138	2612 JZ	O	19,5	66	B	60	6	9	57	-	-	
4	Delft	Bieslandsekade 140	2612 JZ	O	19,5	66	B	60	6	9	57	-	-	
5	Delft	Bieslandsekade 142	2612 JZ	O	19,5	66	B	60	6	9	57	-	-	
6	Delft	Bieslandsekade 144	2612 JZ	O	19,5	66	B	60	6	9	57	-	-	
7	Delft	Bieslandsekade 148	2612 JZ	O	22,5	67	B	60	7	9	58	-	-	
8	Delft	Bieslandsekade 152	2612 JZ	O	22,5	67	B	60	7	9	58	-	-	
9	Delft	Bieslandsekade 154	2612 JZ	O	22,5	67	B	60	7	9	58	-	-	
10	Delft	Bieslandsekade 156	2612 JZ	O	22,5	67	B	60	7	9	58	-	-	
11	Delft	Bieslandsekade 158	2612 JZ	O	22,5	67	B	60	7	9	58	-	-	
12	Delft	Bieslandsekade 160	2612 JZ	O	22,5	67	B	60	7	9	58	-	-	
13	Delft	Bieslandsekade 162	2612 JZ	O	22,5	67	B	60	7	9	58	-	-	
14	Delft	Bieslandsekade 164	2612 JZ	O	25,5	68	B	60	8	8	60	-	-	
15	Delft	Bieslandsekade 168	2612 JZ	O	25,5	68	B	60	8	8	60	-	-	
16	Delft	Bieslandsekade 170	2612 JZ	O	25,5	68	B	60	8	9	59	-	-	
17	Delft	Bieslandsekade 172	2612 JZ	O	25,5	68	B	60	8	8	60	-	-	
18	Delft	Bieslandsekade 174	2612 JZ	O	25,5	68	B	60	8	8	60	-	-	
19	Delft	Bieslandsekade 176	2612 JZ	O	25,5	68	B	60	8	8	60	-	-	
20	Delft	Bieslandsekade 178	2612 JZ	O	25,5	68	B	60	8	8	60	-	-	
21	Delft	Bieslandsekade 180	2612 JZ	O	28,5	69	B	60	9	8	61	J	-	
22	Delft	Bieslandsekade 184	2612 JZ	O	28,5	69	B	60	9	8	61	J	-	
23	Delft	Bieslandsekade 186	2612 JZ	O	28,5	69	B	60	9	8	61	J	-	
24	Delft	Bieslandsekade 188	2612 JZ	O	28,5	69	B	60	9	8	61	J	-	
25	Delft	Bieslandsekade 190	2612 JZ	O	28,5	69	B	60	9	8	61	J	-	

	<b>Gemeente</b>	<b>Adres</b>	<b>Postcode</b>	<b>Geveloriëntatie</b>	<b>Waarneemhoogte (m)</b>	<b>Geluidsbelasting bij geheel benut GPP (dB)</b>	<b>Categorie</b>	<b>Streefwaarde (dB)</b>	<b>Overschrijding (dB)</b>	<b>Geluidafname (dB)</b>	<b>Geluidsbelasting (dB)</b>	<b>Onderzoek binnenwaarde nodig?</b>	<b>Inschrijving kadaster?</b>	<b>Kadastrale aanduiding</b>	
26	Delft	Bieslandsekade 192	2612 JZ	O	28,5	69	B	60	9	8	61	J	-		
27	Delft	Bieslandsekade 194	2612 JZ	O	28,5	69	B	60	9	8	61	J	-		
28	Delft	Brasserskade 217	2612 CD	NO	4,5	67	B	60	7	-	67	J	J	pm	
29	Delft	Esdoornlaan 54	2612 TE	N	7,5	68	B	60	8	8	60	-	-		
30	Delft	Esdoornlaan 56	2612 TE	N	7,5	68	B	60	8	8	60	-	-		
31	Delft	Hendrick de Keyserweg 101	2612 KC	O	10,5	72	B	60	12	12	60	-	-		
32	Delft	Hendrick de Keyserweg 103	2612 KC	O	10,5	72	B	60	12	13	59	-	-		
33	Delft	Hendrick de Keyserweg 105	2612 KC	O	10,5	72	B	60	12	13	59	-	-		
34	Delft	Hendrick de Keyserweg 123	2612 KC	O	7,5	68	B	60	8	11	57	-	-		
35	Delft	Hendrick de Keyserweg 125	2612 KC	O	7,5	68	B	60	8	11	57	-	-		
36	Delft	Hendrick de Keyserweg 127	2612 KC	O	7,5	68	B	60	8	11	57	-	-		
37	Delft	Hendrick de Keyserweg 129	2612 KC	O	7,5	68	B	60	8	11	57	-	-		
38	Delft	Hendrick de Keyserweg 131	2612 KC	O	7,5	69	B	60	9	13	56	-	-		
39	Delft	Hendrick de Keyserweg 133	2612 KC	O	10,5	73	B	60	13	12	61	J	-		
40	Delft	Hendrick de Keyserweg 135	2612 KC	O	10,5	73	B	60	13	12	61	J	-		
41	Delft	Hendrick de Keyserweg 137	2612 KC	O	10,5	74	B	60	14	13	61	J	-		
42	Delft	Hendrick de Keyserweg 139	2612 KC	O	10,5	74	B	60	14	13	61	J	-		
43	Delft	Hendrick de Keyserweg 15	2612 KA	O	7,5	68	B	60	8	11	57	-	-		
44	Delft	Hendrick de Keyserweg 155	2612 KD	O	7,5	69	B	60	9	12	57	-	-		
45	Delft	Hendrick de Keyserweg 157	2612 KD	O	7,5	70	B	60	10	13	57	-	-		
46	Delft	Hendrick de Keyserweg 159	2612 KD	O	7,5	70	B	60	10	13	57	-	-		
47	Delft	Hendrick de Keyserweg 161	2612 KD	O	7,5	71	B	60	11	14	57	-	-		
48	Delft	Hendrick de Keyserweg 163	2612 KD	O	10,5	74	B	60	14	12	62	J	-		
49	Delft	Hendrick de Keyserweg 165	2612 KD	O	10,5	75	B	60	15	13	62	J	-		
50	Delft	Hendrick de Keyserweg 167	2612 KD	O	10,5	75	B	60	15	13	62	J	-		
51	Delft	Hendrick de Keyserweg 169	2612 KD	O	10,5	75	B	60	15	13	62	J	-		
52	Delft	Hendrick de Keyserweg 17	2612 KA	O	7,5	68	B	60	8	11	57	-	-		
53	Delft	Hendrick de Keyserweg 171	2612 KD	O	13,5	76	B	60	16	8	68	J	J	pm	
54	Delft	Hendrick de Keyserweg 173	2612 KD	O	13,5	76	B	60	16	8	68	J	J	pm	
55	Delft	Hendrick de Keyserweg 175	2612 KD	O	13,5	76	B	60	16	7	69	J	J	pm	
56	Delft	Hendrick de Keyserweg 177	2612 KD	O	13,5	76	B	60	16	7	69	J	J	pm	
57	Delft	Hendrick de Keyserweg 19	2612 KA	O	7,5	68	B	60	8	11	57	-	-		
58	Delft	Hendrick de Keyserweg 21	2612 KA	O	7,5	69	B	60	9	12	57	-	-		
59	Delft	Hendrick de Keyserweg 23	2612 KA	O	10,5	72	B	60	12	14	58	-	-		
60	Delft	Hendrick de Keyserweg 25	2612 KA	O	10,5	72	B	60	12	14	58	-	-		

**Directoraat-generaal Mobiliteit**  
Directie  
Wegen en Verkeersveiligheid  
Bureau Sanering  
Verkeerslawai

**Datum**  
11 juni 2020

**Kenmerk**  
IenW/BSK-2020/99748

	<b>Gemeente</b>	<b>Adres</b>	<b>Postcode</b>	<b>Geveloriëntatie</b>	<b>Waarneemhoogte (m)</b>	<b>Geluidsbelasting bij geheel benut GPP (dB)</b>	<b>Categorie</b>	<b>Streefwaarde (dB)</b>	<b>Overschrijding (dB)</b>	<b>Geluidafname (dB)</b>	<b>Geluidsbelasting (dB)</b>	<b>Onderzoek binnenwaarde nodig?</b>	<b>Inschrijving kadaster?</b>	<b>Kadastrale aanduiding</b>	
61	Delft	Hendrick de Keyserweg 27	2612 KA	O	10,5	72	B	60	12	13	59	-	-		
62	Delft	Hendrick de Keyserweg 29	2612 KA	O	10,5	72	B	60	12	14	58	-	-		
63	Delft	Hendrick de Keyserweg 31	2612 KA	O	13,5	73	B	60	13	12	61	J	-		
64	Delft	Hendrick de Keyserweg 33	2612 KA	O	13,5	73	B	60	13	12	61	J	-		
65	Delft	Hendrick de Keyserweg 35	2612 KA	O	13,5	73	B	60	13	12	61	J	-		
66	Delft	Hendrick de Keyserweg 37	2612 KA	O	13,5	73	B	60	13	12	61	J	-		
67	Delft	Hendrick de Keyserweg 57	2612 KB	O	7,5	69	B	60	9	12	57	-	-		
68	Delft	Hendrick de Keyserweg 59	2612 KB	O	7,5	69	B	60	9	12	57	-	-		
69	Delft	Hendrick de Keyserweg 61	2612 KB	O	7,5	68	B	60	8	11	57	-	-		
70	Delft	Hendrick de Keyserweg 63	2612 KB	O	7,5	68	B	60	8	11	57	-	-		
71	Delft	Hendrick de Keyserweg 65	2612 KB	O	7,5	68	B	60	8	11	57	-	-		
72	Delft	Hendrick de Keyserweg 67	2612 KB	O	10,5	72	B	60	12	13	59	-	-		
73	Delft	Hendrick de Keyserweg 69	2612 KB	O	10,5	72	B	60	12	13	59	-	-		
74	Delft	Hendrick de Keyserweg 71	2612 KB	O	10,5	72	B	60	12	13	59	-	-		
75	Delft	Hendrick de Keyserweg 73	2612 KB	O	10,5	71	B	60	11	12	59	-	-		
76	Delft	Hendrick de Keyserweg 75	2612 KB	O	10,5	71	B	60	11	12	59	-	-		
77	Delft	Hendrick de Keyserweg 91	2612 KB	O	7,5	67	B	60	7	10	57	-	-		
78	Delft	Hendrick de Keyserweg 93	2612 KC	O	7,5	67	B	60	7	10	57	-	-		
79	Delft	Hendrick de Keyserweg 95	2612 KC	O	7,5	67	B	60	7	11	56	-	-		
80	Delft	Hendrick de Keyserweg 97	2612 KC	O	7,5	67	B	60	7	11	56	-	-		
81	Delft	Hendrick de Keyserweg 99	2612 KC	O	10,5	72	B	60	12	12	60	-	-		
82	Delft	Kleveringweg 55	2616 LZ	ZW	7,5	66	B	60	6	1	65	J	-		
83	Delft	Korfllaan 1	2616 LJ	ZW	1,5	71	B	60	11	3	68	J	J	pm	
84	Delft	Korfllaan 2	2616 LJ	ZW	1,5	70	B	60	10	2	68	J	J	pm	
85	Delft	Korfllaan 4	2616 LJ	ZW	1,5	71	B	60	11	3	68	J	J	pm	
86	Delft	Meidoornlaan 12	2612 TR	O	8,5	67	B	60	7	8	59	-	-		
87	Delft	Meidoornlaan 18	2612 TR	O	8,5	67	B	60	7	8	59	-	-		
88	Delft	Meidoornlaan 24	2612 TR	O	8,5	67	B	60	7	8	59	-	-		
89	Delft	Meidoornlaan 30	2612 TS	O	8,5	67	B	60	7	8	59	-	-		
90	Delft	Meidoornlaan 36	2612 TS	O	8,5	66	B	60	6	7	59	-	-		
91	Delft	Meidoornlaan 6	2612 TR	O	8,5	67	B	60	7	8	59	-	-		
92	Delft	Oostblok 233	2612 KR	Z	10,5	66	B	60	6	7	59	-	-		
93	Delft	Oostblok 249	2612 KR	Z	10,5	66	B	60	6	7	59	-	-		
94	Delft	Oostblok 251	2612 KR	Z	10,5	67	B	60	7	8	59	-	-		
95	Delft	Oudraadtweg 35	2612 SL	O	8,5	68	B	60	8	13	55	-	-		

**Directoraat-generaal Mobiliteit**  
Directie  
Wegen en Verkeersveiligheid  
Bureau Sanering  
Verkeerslawaaï

**Datum**  
11 juni 2020

**Kenmerk**  
IenW/BSK-2020/99748

	<b>Gemeente</b>	<b>Adres</b>	<b>Postcode</b>	<b>Geveloriëntatie</b>	<b>Waarneemhoogte (m)</b>	<b>Geluidsbelasting bij geheel benut GPP (dB)</b>	<b>Categorie</b>	<b>Streefwaarde (dB)</b>	<b>Overschrijding (dB)</b>	<b>Geluidafname (dB)</b>	<b>Geluidsbelasting (dB)</b>	<b>Onderzoek binnenwaarde nodig?</b>	<b>Inschrijving kadaster?</b>	<b>Kadastrale aanduiding</b>	
96	Delft	Oudraadtweg 37	2612 SL	N	11,5	70	B	60	10	14	56	-	-		
97	Delft	Oudraadtweg 64	2612 SN	O	10,5	66	B	60	6	11	55	-	-		
98	Delft	Prof. Evertslaam 142	2628 XZ	O	16,5	67	B	60	7	1	66	J	J	pm	
99	Delft	Prof. Evertslaam 144	2628 XZ	O	19,5	67	B	60	7	-	67	J	J	pm	
100	Delft	Prof. Evertslaam 146	2628 XZ	O	22,5	68	B	60	8	1	67	J	J	pm	
101	Delft	Prof. Evertslaam 148	2628 XZ	O	25,5	68	B	60	8	-	68	J	J	pm	
102	Delft	Tweemolentjeskade 62	2612 XZ	Z	11,5	66	B	60	6	9	57	-	-		
103	Delft	Tweemolentjeskade 66	2612 XZ	Z	11,5	66	B	60	6	8	58	-	-		
104	Delft	Tweemolentjeskade 70	2612 XZ	Z	11,5	66	B	60	6	8	58	-	-		
105	Delft	Tweemolentjeskade 74	2612 XZ	Z	11,5	67	B	60	7	9	58	-	-		
106	Delft	Tweemolentjeskade 77	2612 XZ	Z	8,5	66	B	60	6	9	57	-	-		
107	Delft	Tweemolentjeskade 78	2612 XZ	Z	11,5	67	B	60	7	8	59	-	-		
108	Delft	Tweemolentjeskade 80	2612 XZ	O	5,5	66	B	60	6	5	61	J	-		
109	Delft	Tweemolentjeskade 81	2612 XZ	O	8,5	70	B	60	10	6	64	J	-		
110	Delft	Tweemolentjeskade 82	2612 XZ	O	11,5	71	B	60	11	5	66	J	J	pm	
111	Delft	Van Assendelftstraat 101	2612 JC	O	8,5	70	B	60	10	13	57	-	-		
112	Delft	Van Assendelftstraat 107	2612 JC	O	8,5	70	B	60	10	12	58	-	-		
113	Delft	Van Assendelftstraat 11	2612 JA	O	8,5	70	B	60	10	12	58	-	-		
114	Delft	Van Assendelftstraat 113	2612 JC	O	8,5	70	B	60	10	13	57	-	-		
115	Delft	Van Assendelftstraat 119	2612 JC	O	8,5	70	B	60	10	13	57	-	-		
116	Delft	Van Assendelftstraat 15	2612 JA	O	5,5	66	B	60	6	10	56	-	-		
117	Delft	Van Assendelftstraat 17	2612 JA	O	8,5	70	B	60	10	12	58	-	-		
118	Delft	Van Assendelftstraat 21	2612 JA	O	5,5	66	B	60	6	10	56	-	-		
119	Delft	Van Assendelftstraat 23	2612 JA	O	8,5	70	B	60	10	12	58	-	-		
120	Delft	Van Assendelftstraat 27	2612 JA	O	5,5	66	B	60	6	10	56	-	-		
121	Delft	Van Assendelftstraat 29	2612 JA	O	8,5	70	B	60	10	12	58	-	-		
122	Delft	Van Assendelftstraat 3	2612 JA	O	5,5	66	B	60	6	10	56	-	-		
123	Delft	Van Assendelftstraat 33	2612 JA	O	5,5	66	B	60	6	10	56	-	-		
124	Delft	Van Assendelftstraat 35	2612 JA	O	8,5	70	B	60	10	12	58	-	-		
125	Delft	Van Assendelftstraat 39	2612 JA	O	5,5	66	B	60	6	10	56	-	-		
126	Delft	Van Assendelftstraat 41	2612 JA	O	8,5	70	B	60	10	12	58	-	-		
127	Delft	Van Assendelftstraat 45	2612 JA	O	5,5	66	B	60	6	10	56	-	-		
128	Delft	Van Assendelftstraat 47	2612 JA	O	8,5	70	B	60	10	12	58	-	-		
129	Delft	Van Assendelftstraat 5	2612 JA	O	8,5	70	B	60	10	12	58	-	-		
130	Delft	Van Assendelftstraat 51	2612 JB	O	5,5	66	B	60	6	10	56	-	-		

**Directoraat-generaal Mobiliteit**  
Directie  
Wegen en Verkeersveiligheid  
Bureau Sanering  
Verkeerslawaaï

**Datum**  
11 juni 2020

**Kenmerk**  
IenW/BSK-2020/99748

	<b>Gemeente</b>	<b>Adres</b>	<b>Postcode</b>	<b>Geveloriëntatie</b>	<b>Waarneemhoogte (m)</b>	<b>Geluidsbelasting bij geheel benut GPP (dB)</b>	<b>Categorie</b>	<b>Streefwaarde (dB)</b>	<b>Overschrijding (dB)</b>	<b>Geluidafname (dB)</b>	<b>Geluidsbelasting (dB)</b>	<b>Onderzoek binnenwaarde nodig?</b>	<b>Inschrijving kadaster?</b>	<b>Kadastrale aanduiding</b>	
131	Delft	Van Assendelftstraat 53	2612 JB	O	8,5	70	B	60	10	13	57	-	-		
132	Delft	Van Assendelftstraat 59	2612 JB	O	8,5	70	B	60	10	13	57	-	-		
133	Delft	Van Assendelftstraat 65	2612 JB	O	8,5	70	B	60	10	13	57	-	-		
134	Delft	Van Assendelftstraat 71	2612 JB	O	8,5	70	B	60	10	12	58	-	-		
135	Delft	Van Assendelftstraat 77	2612 JB	O	8,5	70	B	60	10	13	57	-	-		
136	Delft	Van Assendelftstraat 83	2612 JB	O	8,5	70	B	60	10	13	57	-	-		
137	Delft	Van Assendelftstraat 89	2612 JC	O	8,5	70	B	60	10	13	57	-	-		
138	Delft	Van Assendelftstraat 9	2612 JA	O	5,5	66	B	60	6	10	56	-	-		
139	Delft	Van Assendelftstraat 95	2612 JC	O	8,5	70	B	60	10	13	57	-	-		
140	Delft	Wilgenlaan 10	2612 TH	NO	4,5	66	B	60	6	9	57	-	-		
141	Delft	Wilgenlaan 12	2612 TH	O	5,5	67	B	60	7	8	59	-	-		
142	Delft	Wilgenlaan 13	2612 TH	O	8,5	70	B	60	10	9	61	J	-		
143	Delft	Wilgenlaan 15	2612 TH	O	5,5	67	B	60	7	8	59	-	-		
144	Delft	Wilgenlaan 16	2612 TH	O	8,5	70	B	60	10	9	61	J	-		
145	Delft	Wilgenlaan 18	2612 TJ	O	5,5	67	B	60	7	7	60	-	-		
146	Delft	Wilgenlaan 19	2612 TJ	O	8,5	70	B	60	10	8	62	J	-		
147	Delft	Wilgenlaan 21	2612 TJ	O	5,5	67	B	60	7	8	59	-	-		
148	Delft	Wilgenlaan 22	2612 TJ	O	8,5	70	B	60	10	9	61	J	-		
149	Delft	Wilgenlaan 24	2612 TJ	O	5,5	67	B	60	7	7	60	-	-		
150	Delft	Wilgenlaan 25	2612 TJ	O	8,5	70	B	60	10	8	62	J	-		
151	Delft	Wilgenlaan 27	2612 TJ	O	5,5	68	B	60	8	8	60	-	-		
152	Delft	Wilgenlaan 28	2612 TJ	O	8,5	70	B	60	10	8	62	J	-		
153	Delft	Wilgenlaan 30	2612 TK	O	5,5	68	B	60	8	8	60	-	-		
154	Delft	Wilgenlaan 31	2612 TK	O	8,5	70	B	60	10	8	62	J	-		
155	Delft	Wilgenlaan 33	2612 TK	O	5,5	67	B	60	7	7	60	-	-		
156	Delft	Wilgenlaan 34	2612 TK	O	8,5	70	B	60	10	8	62	J	-		
157	Delft	Wilgenlaan 36	2612 TK	O	5,5	67	B	60	7	7	60	-	-		
158	Delft	Wilgenlaan 37	2612 TK	O	8,5	70	B	60	10	8	62	J	-		
159	Delft	Wilgenlaan 39	2612 TK	O	5,5	67	B	60	7	7	60	-	-		
160	Delft	Wilgenlaan 40	2612 TK	O	8,5	70	B	60	10	8	62	J	-		
161	Delft	Wilgenlaan 42	2612 TL	O	5,5	67	B	60	7	7	60	-	-		
162	Delft	Wilgenlaan 43	2612 TL	O	8,5	70	B	60	10	8	62	J	-		
163	Delft	Wilgenlaan 45	2612 TL	O	5,5	67	B	60	7	7	60	-	-		
164	Delft	Wilgenlaan 46	2612 TL	O	8,5	70	B	60	10	8	62	J	-		
165	Delft	Wilgenlaan 47	2612 TL	NO	4,5	66	B	60	6	6	60	-	-		

**Directoraat-generaal Mobiliteit**  
Directie  
Wegen en Verkeersveiligheid  
Bureau Sanering  
Verkeerslawaaï

**Datum**  
11 juni 2020

**Kenmerk**  
IenW/BSK-2020/99748



	<b>Gemeente</b>	<b>Adres</b>	<b>Postcode</b>	<b>Geveloriëntatie</b>	<b>Waarneemhoogte (m)</b>	<b>Geluidsbelasting bij geheel benut GPP (dB)</b>	<b>Categorie</b>	<b>Streefwaarde (dB)</b>	<b>Overschrijding (dB)</b>	<b>Geluidafname (dB)</b>	<b>Geluidsbelasting (dB)</b>	<b>Onderzoek binnenwaarde nodig?</b>	<b>Inschrijving kadaster?</b>	<b>Kadastrale aanduiding</b>	
166	Delft	Wilgenlaan 48	2612 TL	NO	4,5	66	B	60	6	7	59	-	-		
167	Delft	Wilgenlaan 49	2612 TL	NO	4,5	66	B	60	6	7	59	-	-		
168	Delft	Wilgenlaan 50	2612 TL	NO	4,5	66	B	60	6	7	59	-	-		
169	Delft	Wilgenlaan 51	2612 TL	NO	4,5	66	B	60	6	7	59	-	-		
170	Delft	Wilgenlaan 7	2612 TH	NO	4,5	66	B	60	6	8	58	-	-		
171	Delft	Wilgenlaan 8	2612 TH	NO	4,5	66	B	60	6	8	58	-	-		
172	Delft	Wilgenlaan 9	2612 TH	NO	4,5	66	B	60	6	8	58	-	-		
173	Dordrecht	Admiraal de Ruyterweg 4	3317 AA	W	7,5	70	B	60	10	-	70	J	J	pm	
174	Dordrecht	Amstelwijckweg 4	3316 BB	O	7,5	66	B	60	6	2	64	J	-		
175	Dordrecht	Klipperstraat 13	3317 ZE	W	7,5	67	B	60	7	-	67	J	J	pm	
176	Dordrecht	Klipperstraat 15	3317 ZE	W	7,5	66	B	60	6	-	66	J	J	pm	
177	Dordrecht	M.H. Trompweg 235-201	3317 NE	W	7,5	61	A	60	1	7	54	-	-		
178	Dordrecht	M.H. Trompweg 235-202	3317 NE	W	7,5	61	A	60	1	6	55	-	-		
179	Dordrecht	M.H. Trompweg 235-203	3317 NE	W	7,5	61	A	60	1	6	55	-	-		
180	Dordrecht	M.H. Trompweg 235-204	3317 NE	W	7,5	61	A	60	1	7	54	-	-		
181	Dordrecht	M.H. Trompweg 235-205	3317 NE	W	7,5	61	A	60	1	7	54	-	-		
182	Dordrecht	M.H. Trompweg 235-206	3317 NE	W	7,5	61	A	60	1	7	54	-	-		
183	Dordrecht	M.H. Trompweg 235-207	3317 NE	W	7,5	61	A	60	1	7	54	-	-		
184	Dordrecht	M.H. Trompweg 235-208	3317 NE	W	7,5	61	A	60	1	6	55	-	-		
185	Dordrecht	M.H. Trompweg 235-301	3317 NE	W	10,5	62	A	60	2	7	55	-	-		
186	Dordrecht	M.H. Trompweg 235-302	3317 NE	W	10,5	62	A	60	2	7	55	-	-		
187	Dordrecht	M.H. Trompweg 235-303	3317 NE	W	10,5	62	A	60	2	7	55	-	-		
188	Dordrecht	M.H. Trompweg 235-304	3317 NE	W	10,5	62	A	60	2	7	55	-	-		
189	Dordrecht	M.H. Trompweg 235-305	3317 NE	W	10,5	62	A	60	2	7	55	-	-		
190	Dordrecht	M.H. Trompweg 235-306	3317 NE	W	10,5	62	A	60	2	7	55	-	-		
191	Dordrecht	M.H. Trompweg 235-307	3317 NE	W	10,5	62	A	60	2	7	55	-	-		
192	Dordrecht	M.H. Trompweg 235-308	3317 NE	W	10,5	62	A	60	2	7	55	-	-		
193	Dordrecht	M.H. Trompweg 235-401	3317 NE	W	13,5	63	A	60	3	7	56	-	-		
194	Dordrecht	M.H. Trompweg 235-402	3317 NE	W	13,5	63	A	60	3	7	56	-	-		
195	Dordrecht	M.H. Trompweg 235-403	3317 NE	W	13,5	63	A	60	3	7	56	-	-		
196	Dordrecht	M.H. Trompweg 235-404	3317 NE	W	13,5	63	A	60	3	7	56	-	-		
197	Dordrecht	M.H. Trompweg 235-405	3317 NE	W	13,5	63	A	60	3	8	55	-	-		
198	Dordrecht	M.H. Trompweg 235-406	3317 NE	W	13,5	63	A	60	3	8	55	-	-		
199	Dordrecht	M.H. Trompweg 235-407	3317 NE	W	13,5	63	A	60	3	7	56	-	-		
200	Dordrecht	M.H. Trompweg 235-408	3317 NE	W	13,5	63	A	60	3	7	56	-	-		

**Directoraat-generaal Mobiliteit**  
Directie  
Wegen en Verkeersveiligheid  
Bureau Sanering  
Verkeerslawaaï

**Datum**  
11 juni 2020

**Kenmerk**  
IenW/BSK-2020/99748

	Gemeente	Adres	Postcode	Geveloriëntatie	Waarneemhoogte (m)	Geluidsbelasting bij geheel benut GPP (dB)	Categorie	Streefwaarde (dB)	Overschrijding (dB)	Geluidafname (dB)	Geluidsbelasting (dB)	Onderzoek binnenwaarde nodig?	Inschrijving kadaster?	Kadastrale aanduiding
201	Dordrecht	M.H. Trompweg 235-501	3317 NE	W	16,5	64	A	60	4	8	56	-	-	
202	Dordrecht	M.H. Trompweg 235-502	3317 NE	W	16,5	64	A	60	4	8	56	-	-	
203	Dordrecht	M.H. Trompweg 235-503	3317 NE	W	16,5	64	A	60	4	8	56	-	-	
204	Dordrecht	M.H. Trompweg 235-504	3317 NE	W	16,5	64	A	60	4	8	56	-	-	
205	Dordrecht	M.H. Trompweg 235-505	3317 NE	W	16,5	64	A	60	4	8	56	-	-	
206	Dordrecht	M.H. Trompweg 235-506	3317 NE	W	16,5	64	A	60	4	8	56	-	-	
207	Dordrecht	M.H. Trompweg 235-507	3317 NE	W	16,5	64	A	60	4	8	56	-	-	
208	Dordrecht	M.H. Trompweg 235-508	3317 NE	W	16,5	64	A	60	4	8	56	-	-	
209	Dordrecht	M.H. Trompweg 235-601	3317 NE	W	19,5	64	A	60	4	6	58	-	-	
210	Dordrecht	M.H. Trompweg 235-602	3317 NE	W	19,5	64	A	60	4	6	58	-	-	
211	Dordrecht	M.H. Trompweg 235-603	3317 NE	W	19,5	64	A	60	4	6	58	-	-	
212	Dordrecht	M.H. Trompweg 235-604	3317 NE	W	19,5	64	A	60	4	6	58	-	-	
213	Dordrecht	M.H. Trompweg 235-605	3317 NE	W	19,5	64	A	60	4	6	58	-	-	
214	Dordrecht	M.H. Trompweg 235-606	3317 NE	W	19,5	64	A	60	4	6	58	-	-	
215	Dordrecht	M.H. Trompweg 235-607	3317 NE	W	19,5	64	A	60	4	6	58	-	-	
216	Dordrecht	M.H. Trompweg 235-608	3317 NE	W	19,5	64	A	60	4	6	58	-	-	
217	Dordrecht	M.H. Trompweg 235-701	3317 NE	W	22,5	64	A	60	4	5	59	-	-	
218	Dordrecht	M.H. Trompweg 235-702	3317 NE	W	22,5	64	A	60	4	5	59	-	-	
219	Dordrecht	M.H. Trompweg 235-703	3317 NE	W	22,5	64	A	60	4	5	59	-	-	
220	Dordrecht	M.H. Trompweg 235-704	3317 NE	W	22,5	64	A	60	4	5	59	-	-	
221	Dordrecht	M.H. Trompweg 235-705	3317 NE	W	22,5	64	A	60	4	5	59	-	-	
222	Dordrecht	M.H. Trompweg 235-706	3317 NE	W	22,5	64	A	60	4	5	59	-	-	
223	Dordrecht	M.H. Trompweg 235-707	3317 NE	W	22,5	65	A	60	5	6	59	-	-	
224	Dordrecht	M.H. Trompweg 235-708	3317 NE	W	22,5	65	A	60	5	6	59	-	-	
225	Dordrecht	M.H. Trompweg 235-801	3317 NE	W	25,5	64	A	60	4	5	59	-	-	
226	Dordrecht	M.H. Trompweg 235-802	3317 NE	W	25,5	64	A	60	4	5	59	-	-	
227	Dordrecht	M.H. Trompweg 235-803	3317 NE	W	25,5	64	A	60	4	5	59	-	-	
228	Dordrecht	M.H. Trompweg 235-804	3317 NE	W	25,5	64	A	60	4	5	59	-	-	
229	Dordrecht	M.H. Trompweg 235-805	3317 NE	W	25,5	64	A	60	4	5	59	-	-	
230	Dordrecht	M.H. Trompweg 235-806	3317 NE	W	25,5	65	A	60	5	6	59	-	-	
231	Dordrecht	M.H. Trompweg 235-807	3317 NE	W	25,5	65	A	60	5	6	59	-	-	
232	Dordrecht	M.H. Trompweg 235-808	3317 NE	W	25,5	65	A	60	5	6	59	-	-	
233	Dordrecht	M.H. Trompweg 235-901	3317 NE	W	28,5	64	A	60	4	4	60	-	-	
234	Dordrecht	M.H. Trompweg 235-902	3317 NE	W	28,5	65	A	60	5	5	60	-	-	
235	Dordrecht	M.H. Trompweg 235-903	3317 NE	W	28,5	65	A	60	5	5	60	-	-	

**Directoraat-generaal Mobiliteit**  
Directie  
Wegen en Verkeersveiligheid  
Bureau Sanering  
Verkeerslawaaï

**Datum**  
11 juni 2020

**Kenmerk**  
IenW/BSK-2020/99748

	<b>Gemeente</b>	<b>Adres</b>	<b>Postcode</b>	<b>Geveloriëntatie</b>	<b>Waarneemhoogte (m)</b>	<b>Geluidsbelasting bij geheel benut GPP (dB)</b>	<b>Categorie</b>	<b>Streefwaarde (dB)</b>	<b>Overschrijding (dB)</b>	<b>Geluidafname (dB)</b>	<b>Geluidsbelasting (dB)</b>	<b>Onderzoek binnenwaarde nodig?</b>	<b>Inschrijving kadaster?</b>	<b>Kadastrale aanduiding</b>	
236	Dordrecht	M.H. Trompweg 235-904	3317 NE	W	28,5	65	A	60	5	5	60	-	-		
237	Dordrecht	M.H. Trompweg 235-905	3317 NE	W	28,5	65	A	60	5	5	60	-	-		
238	Dordrecht	M.H. Trompweg 235-906	3317 NE	W	28,5	65	A	60	5	5	60	-	-		
239	Dordrecht	M.H. Trompweg 235-907	3317 NE	W	28,5	65	A	60	5	5	60	-	-		
240	Dordrecht	M.H. Trompweg 235-908	3317 NE	W	28,5	65	A	60	5	5	60	-	-		
241	Dordrecht	M.H. Trompweg 235-917	3317 NE	W	31,5	65	A	60	5	5	60	-	-		
242	Dordrecht	M.H. Trompweg 235-918	3317 NE	W	31,5	65	A	60	5	5	60	-	-		
243	Dordrecht	M.H. Trompweg 235-919	3317 NE	W	31,5	65	A	60	5	5	60	-	-		
244	Dordrecht	M.H. Trompweg 235-920	3317 NE	W	31,5	65	A	60	5	5	60	-	-		
245	Dordrecht	M.H. Trompweg 235-921	3317 NE	W	31,5	65	A	60	5	5	60	-	-		
246	Dordrecht	M.H. Trompweg 235-922	3317 NE	W	31,5	65	A	60	5	5	60	-	-		
247	Dordrecht	M.H. Trompweg 235-923	3317 NE	W	31,5	65	A	60	5	5	60	-	-		
248	Dordrecht	M.H. Trompweg 235-924	3317 NE	W	31,5	65	A	60	5	5	60	-	-		
249	Dordrecht	M.H. Trompweg 235-933	3317 NE	W	34,5	65	A	60	5	5	60	-	-		
250	Dordrecht	M.H. Trompweg 235-934	3317 NE	W	34,5	65	A	60	5	5	60	-	-		
251	Dordrecht	M.H. Trompweg 235-935	3317 NE	W	34,5	65	A	60	5	5	60	-	-		
252	Dordrecht	M.H. Trompweg 235-936	3317 NE	W	34,5	65	A	60	5	5	60	-	-		
253	Dordrecht	M.H. Trompweg 235-937	3317 NE	W	34,5	65	A	60	5	5	60	-	-		
254	Dordrecht	M.H. Trompweg 235-938	3317 NE	W	34,5	65	A	60	5	5	60	-	-		
255	Dordrecht	M.H. Trompweg 235-939	3317 NE	W	34,5	65	A	60	5	5	60	-	-		
256	Dordrecht	M.H. Trompweg 235-940	3317 NE	W	34,5	65	A	60	5	5	60	-	-		
257	Dordrecht	M.H. Trompweg 235-949	3317 NE	W	37,5	65	A	60	5	5	60	-	-		
258	Dordrecht	M.H. Trompweg 235-950	3317 NE	W	37,5	65	A	60	5	5	60	-	-		
259	Dordrecht	M.H. Trompweg 235-951	3317 NE	W	37,5	65	A	60	5	5	60	-	-		
260	Dordrecht	M.H. Trompweg 235-952	3317 NE	W	37,5	65	A	60	5	5	60	-	-		
261	Dordrecht	M.H. Trompweg 235-953	3317 NE	W	37,5	65	A	60	5	5	60	-	-		
262	Dordrecht	M.H. Trompweg 235-954	3317 NE	W	37,5	65	A	60	5	4	61	J	-		
263	Dordrecht	M.H. Trompweg 235-955	3317 NE	W	37,5	65	A	60	5	4	61	J	-		
264	Dordrecht	M.H. Trompweg 235-956	3317 NE	W	37,5	65	A	60	5	4	61	J	-		
265	Dordrecht	M.H. Trompweg 311	3317 NG	W	4,5	64	A	60	4	8	56	-	-		
266	Dordrecht	M.H. Trompweg 313	3317 NG	W	4,5	64	A	60	4	8	56	-	-		
267	Dordrecht	M.H. Trompweg 315	3317 NG	W	4,5	64	A	60	4	8	56	-	-		
268	Dordrecht	M.H. Trompweg 317	3317 NG	W	4,5	64	A	60	4	8	56	-	-		
269	Dordrecht	M.H. Trompweg 319	3317 NG	W	4,5	64	A	60	4	8	56	-	-		
270	Dordrecht	M.H. Trompweg 321	3317 NG	W	4,5	64	A	60	4	7	57	-	-		

**Directoraat-generaal Mobiliteit**  
Directie  
Wegen en Verkeersveiligheid  
Bureau Sanering  
Verkeerslawaaï

**Datum**  
11 juni 2020

**Kenmerk**  
IenW/BSK-2020/99748

	<b>Gemeente</b>	<b>Adres</b>	<b>Postcode</b>	<b>Geveloriëntatie</b>	<b>Waarneemhoogte (m)</b>	<b>Geluidsbelasting bij geheel benut GPP (dB)</b>	<b>Categorie</b>	<b>Streefwaarde (dB)</b>	<b>Overschrijding (dB)</b>	<b>Geluidafname (dB)</b>	<b>Geluidsbelasting (dB)</b>	<b>Onderzoek binnenwaarde nodig?</b>	<b>Inschrijving kadaster?</b>	<b>Kadastrale aanduiding</b>	
271	Dordrecht	M.H. Trompweg 323	3317 NG	W	4,5	64	A	60	4	6	58	-	-		
272	Dordrecht	M.H. Trompweg 325	3317 NG	W	4,5	64	A	60	4	6	58	-	-		
273	Dordrecht	M.H. Trompweg 327	3317 NG	W	4,5	64	A	60	4	6	58	-	-		
274	Dordrecht	M.H. Trompweg 329	3317 NG	W	4,5	64	A	60	4	6	58	-	-		
275	Dordrecht	M.H. Trompweg 331	3317 NG	W	4,5	64	A	60	4	6	58	-	-		
276	Dordrecht	Mijlweg 50	3316 BE	O	4,5	72	B	60	12	3	69	J	J	pm	
277	Dordrecht	Mijlweg 54	3316 BE	O	4,5	71	B	60	11	2	69	J	J	pm	
278	Dordrecht	Noordendijk 695	3315 LC	NW	7,5	69	B	60	9	-	69	J	J	pm	
279	Dordrecht	Noordendijk 697	3315 LC	NW	4,5	66	B	60	6	-	66	J	J	pm	
280	Dordrecht	Reeweg Oost 264	3312 LL	ZO	4,5	69	B	60	9	-	69	J	J	pm	
281	Dordrecht	Zeehavenlaan 170	3317 ZT	N	7,5	66	B	60	6	-	66	J	J	pm	
282	Goeree-Overflakkee	Haringvlietplein 1	3251 LD	W	4,5	66	B	60	6	-	66	J	J	pm	
283	Hardinxveld-Giessendam	Parallelweg 170	3371 GH	Z	7,5	70	B	60	10	3	67	J	J	pm	
284	Hardinxveld-Giessendam	Parallelweg 171	3371 GH	Z	7,5	70	B	60	10	2	68	J	J	pm	
285	Hardinxveld-Giessendam	Parallelweg 172	3371 GH	Z	7,5	70	B	60	10	2	68	J	J	pm	
286	Hardinxveld-Giessendam	Parallelweg 173	3371 GH	Z	7,5	71	B	60	11	3	68	J	J	pm	
287	Hendrik-Ido-Ambacht	Langeweg 59	3342 LD	NO	1,5	69	B	60	9	-	69	J	J	pm	
288	Hoeksche Waard	Blaaksedijk West 51	3274 LD	NW	4,5	64	A	60	4	-	64	J	-		
289	Hoeksche Waard	Blaaksedijk West 53	3274 LD	NW	4,5	64	A	60	4	-	64	J	-		
290	Hoeksche Waard	Blaaksedijk West 55	3274 LD	NW	4,5	67	A/B	60	7	-	67	J	J	pm	
291	Hoeksche Waard	Bommelskousedijk 64	3286 LP	ZW	4,5	63	A	60	3	-	63	J	-		
292	Hoeksche Waard	Bommelskousedijk 64 a	3286 LP	ZO	7,5	64	A	60	4	-	64	J	-		
293	Hoeksche Waard	Oud-Cromstrijensdijk WZ 116	3286 BV	NO	4,5	63	A	60	3	-	63	J	-		
294	Hoeksche Waard	Westdijk 43	3271 LL	N	4,5	68	B	60	8	4	64	J	-		
295	Hoeksche Waard	Westdijk 45	3271 LL	N	4,5	72	A/B	60	12	4	68	J	J	pm	
296	Hoeksche Waard	Westdijk 47	3271 LL	Z	4,5	70	A/B	60	10	2	68	J	J	pm	
297	Hoeksche Waard	Westdijk 51	3271 LL	Z	4,5	65	A	60	5	2	63	J	-		
298	Hoeksche Waard	Groene Kruisweg 20	3281 KB	W	4,5	66	A/B	60	6	-	66	J	J	pm	
299	Leidschendam-Voorburg	Burg. Den Haan-Groenpark 65	2272 AX	W	10,5	66	B	60	6	-	66	J	J	pm	
300	Leidschendam-Voorburg	Koningin Wilhelminalaan 35	2274 AA	NO	7,5	62	A	60	2	-	62	J	-		
301	Leidschendam-Voorburg	Koningin Wilhelminalaan 53	2274 AA	ZO	10,5	63	A	60	3	-	63	J	-		
302	Leidschendam-Voorburg	Koningin Wilhelminalaan 57	2274 AA	ZW	10,5	62	A	60	2	-	62	J	-		

**Directoraat-generaal Mobiliteit**  
Directie  
Wegen en Verkeersveiligheid  
Bureau Sanering  
Verkeerslawaaï

**Datum**  
11 juni 2020

**Kenmerk**  
IenW/BSK-2020/99748

	<b>Gemeente</b>	<b>Adres</b>	<b>Postcode</b>	<b>Geveloriëntatie</b>	<b>Waarneemhoogte (m)</b>	<b>Geluidsbelasting bij geheel benut GPP (dB)</b>	<b>Categorie</b>	<b>Streefwaarde (dB)</b>	<b>Overschrijding (dB)</b>	<b>Geluidafname (dB)</b>	<b>Geluidsbelasting (dB)</b>	<b>Onderzoek binnenwaarde nodig?</b>	<b>Inschrijving kadaster?</b>	<b>Kadastrale aanduiding</b>	
303	Leidschendam-Voorburg	Koningin Wilhelminalaan 60	2274 AL	ZO	7,5	62	A	60	2	-	62	J	-		
304	Leidschendam-Voorburg	Koningin Wilhelminalaan 61	2274 AA	ZW	10,5	61	A	60	1	-	61	J	-		
305	Leidschendam-Voorburg	Koningin Wilhelminalaan 62	2274 AL	ZW	7,5	61	A	60	1	1	61	J	-		
306	Leidschendam-Voorburg	Koningin Wilhelminalaan 65	2274 AA	ZW	10,5	61	A	60	1	-	61	J	-		
307	Leidschendam-Voorburg	Koningin Wilhelminalaan 69	2274 AA	ZW	10,5	61	A	60	1	-	61	J	-		
308	Leidschendam-Voorburg	Laan van Nieuw Oosteinde 1	2271 AB	ZW	7,5	61	A	60	1	-	61	J	-		
309	Leidschendam-Voorburg	Laan van Nieuw Oosteinde 18	2274 EG	ZW	10,5	66	A/B	60	6	-	66	J	J	pm	
310	Leidschendam-Voorburg	Laan van Nieuw Oosteinde 5	2271 AB	ZW	7,5	61	A	60	1	-	61	J	-		
311	Leidschendam-Voorburg	Laan van Nieuw Oosteinde 7	2271 AB	ZW	7,5	61	A	60	1	-	61	J	-		
312	Leidschendam-Voorburg	Laan van Nieuw Oosteinde 9	2271 AB	ZW	7,5	61	A	60	1	-	61	J	-		
313	Maassluis	Wipperskade 1	3141 SW	NO	4,5	69	B	60	9	-	69	J	J	pm	
314	Midden-Delfland	Maassluiseweg 15	3155 EJ	ZO	7,5	67	B	60	7	-	67	J	J	pm	
315	Midden-Delfland	Maassluiseweg 16	3155 EJ	ZO	7,5	69	B	60	9	-	69	J	J	pm	
316	Midden-Delfland	Maassluiseweg 17	3155 EJ	ZO	7,5	70	B	60	10	-	70	J	J	pm	
317	Midden-Delfland	Parallelweg 1	3155 RM	ZW	1,5	64	A	60	4	-	64	J	-		
318	Midden-Delfland	Parallelweg 2 a	3155 RM	W	4,5	65	A	60	5	-	65	J	-		
319	Molenlanden	Kerkweg 7	3381 KJ	Z	7,5	67	B	60	7	-	67	J	J	pm	
320	Molenlanden	Langeweg 15	4209 AB	Z	4,5	66	B	60	6	-	66	J	J	pm	
321	Molenlanden	Langeweg 16	4209 AB	Z	4,5	66	B	60	6	-	66	J	J	pm	
322	Molenlanden	Parallelweg 4	4209 AA	Z	7,5	66	B	60	6	-	66	J	J	pm	
323	Oegstgeest	Berlicumstraat 12	2341 AJ	W	7,5	66	B	60	6	-	66	J	J	pm	
324	Oegstgeest	van Almondeweg 2	2343 AA	N	7,5	66	B	60	6	-	66	J	J	pm	
325	Ridderkerk	Bolnesserkade 181	2987 VC	W	4,5	66	B	60	6	-	66	J	J	pm	
326	Ridderkerk	Damweg 2	2989 AD	NO	4,5	66	B	60	6	-	66	J	J	pm	
327	Ridderkerk	Damweg 4	2989 AD	NO	4,5	66	B	60	6	-	66	J	J	pm	
328	Ridderkerk	Goudsbloemstraat 4	2981 BM	ZW	7,5	61	A	60	1	-	61	J	-		
329	Ridderkerk	Kloosplantsoen 117	2985 SC	Z	37,5	61	A	60	1	-	61	J	-		
330	Ridderkerk	Kloosplantsoen 119	2985 SC	Z	40,5	61	A	60	1	-	61	J	-		
331	Ridderkerk	Kloosplantsoen 145	2985 SC	Z	40,5	61	A	60	1	-	61	J	-		
332	Ridderkerk	Kloosplantsoen 171	2985 SE	Z	40,5	61	A	60	1	-	61	J	-		
333	Ridderkerk	Kloosplantsoen 197	2985 SE	Z	40,5	61	A	60	1	-	61	J	-		
334	Ridderkerk	Kloosplantsoen 567	2985 SP	Z	28,5	61	A	60	1	-	61	J	-		
335	Ridderkerk	Kloosplantsoen 713	2985 SV	Z	19,5	61	A	60	1	-	61	J	-		
336	Ridderkerk	Kloosplantsoen 715	2985 SV	Z	19,5	61	A	60	1	-	61	J	-		
337	Ridderkerk	Kloosplantsoen 717	2985 SW	Z	22,5	61	A	60	1	-	61	J	-		

**Directoraat-generaal Mobiliteit**  
Directie  
Wegen en Verkeersveiligheid  
Bureau Sanering  
Verkeerslawaaï

**Datum**  
11 juni 2020

**Kenmerk**  
IenW/BSK-2020/99748

	<b>Gemeente</b>	<b>Adres</b>	<b>Postcode</b>	<b>Geveloriëntatie</b>	<b>Waarneemhoogte (m)</b>	<b>Geluidsbelasting bij geheel benut GPP (dB)</b>	<b>Categorie</b>	<b>Streefwaarde (dB)</b>	<b>Overschrijding (dB)</b>	<b>Geluidafname (dB)</b>	<b>Geluidsbelasting (dB)</b>	<b>Onderzoek binnenwaarde nodig?</b>	<b>Inschrijving kadaster?</b>	<b>Kadastrale aanduiding</b>	
338	Ridderkerk	Kloosplantsoen 719	2985 SW	Z	22,5	61	A	60	1	-	61	J	-		
339	Ridderkerk	Kloosplantsoen 721	2985 SW	Z	22,5	61	A	60	1	-	61	J	-		
340	Ridderkerk	Kloosplantsoen 723	2985 SW	Z	22,5	61	A	60	1	-	61	J	-		
341	Ridderkerk	Kloosplantsoen 725	2985 SW	Z	22,5	61	A	60	1	-	61	J	-		
342	Ridderkerk	Kloosplantsoen 727	2985 SW	Z	22,5	61	A	60	1	-	61	J	-		
343	Ridderkerk	Kloosplantsoen 729	2985 SW	Z	22,5	61	A	60	1	-	61	J	-		
344	Ridderkerk	Kloosplantsoen 731	2985 SW	Z	22,5	61	A	60	1	-	61	J	-		
345	Ridderkerk	Kloosplantsoen 733	2985 SW	Z	25,5	62	A	60	2	-	62	J	-		
346	Ridderkerk	Kloosplantsoen 735	2985 SW	Z	25,5	61	A	60	1	-	61	J	-		
347	Ridderkerk	Kloosplantsoen 737	2985 SW	Z	25,5	61	A	60	1	-	61	J	-		
348	Ridderkerk	Kloosplantsoen 739	2985 SW	Z	25,5	62	A	60	2	-	62	J	-		
349	Ridderkerk	Kloosplantsoen 741	2985 SW	Z	25,5	62	A	60	2	-	62	J	-		
350	Ridderkerk	Kloosplantsoen 743	2985 SW	Z	25,5	62	A	60	2	-	62	J	-		
351	Ridderkerk	Kloosplantsoen 745	2985 SW	Z	25,5	62	A	60	2	-	62	J	-		
352	Ridderkerk	Kloosplantsoen 747	2985 SW	Z	25,5	62	A	60	2	-	62	J	-		
353	Ridderkerk	Kloosplantsoen 749	2985 SW	Z	28,5	62	A	60	2	-	62	J	-		
354	Ridderkerk	Kloosplantsoen 751	2985 SW	Z	28,5	62	A	60	2	-	62	J	-		
355	Ridderkerk	Kloosplantsoen 753	2985 SW	Z	28,5	62	A	60	2	-	62	J	-		
356	Ridderkerk	Kloosplantsoen 755	2985 SW	Z	28,5	62	A	60	2	-	62	J	-		
357	Ridderkerk	Kloosplantsoen 757	2985 SW	Z	28,5	62	A	60	2	-	62	J	-		
358	Ridderkerk	Kloosplantsoen 759	2985 SW	Z	28,5	62	A	60	2	-	62	J	-		
359	Ridderkerk	Kloosplantsoen 761	2985 SW	Z	28,5	62	A	60	2	-	62	J	-		
360	Ridderkerk	Kloosplantsoen 763	2985 SW	Z	28,5	62	A	60	2	-	62	J	-		
361	Ridderkerk	Lagendijk 152	2988 AD	NW	4,5	61	A	60	1	-	61	J	-		
362	Ridderkerk	Lagendijk 273	2988 AA	NO	4,5	63	A	60	3	-	63	J	-		
363	Ridderkerk	Lagendijk 283	2988 AA	O	7,5	61	A	60	1	-	61	J	-		
364	Ridderkerk	Mauritsweg 109	2988 AH	O	7,5	61	A	60	1	-	61	J	-		
365	Ridderkerk	Pruimendijk 206	2989 AM	NO	4,5	62	A	60	2	-	62	J	-		
366	Ridderkerk	Pruimendijk 208	2989 AM	NO	1,5	61	A	60	1	-	61	J	-		
367	Ridderkerk	Pruimendijk 212	2989 AM	NO	1,5	61	A	60	1	-	61	J	-		
368	Rotterdam	Ameidestraat 17 D	3042 EC	ZW	13,5	66	B	60	6	2	64	J	-		
369	Rotterdam	Ameidestraat 19 D	3042 EC	ZW	13,5	67	B	60	7	3	64	J	-		
370	Rotterdam	Ameidestraat 21 D	3042 EC	ZW	13,5	67	B	60	7	3	64	J	-		
371	Rotterdam	Ameidestraat 23 D	3042 EC	ZW	13,5	67	B	60	7	3	64	J	-		
372	Rotterdam	Ameidestraat 234	3042 DB	NW	7,5	66	B	60	6	1	65	J	-		

**Directoraat-generaal Mobiliteit**  
Directie  
Wegen en Verkeersveiligheid  
Bureau Sanering  
Verkeerslawai

**Datum**  
11 juni 2020

**Kenmerk**  
IenW/BSK-2020/99748

	<b>Gemeente</b>	<b>Adres</b>	<b>Postcode</b>	<b>Geveloriëntatie</b>	<b>Waarneemhoogte (m)</b>	<b>Geluidsbelasting bij geheel benut GPP (dB)</b>	<b>Categorie</b>	<b>Streefwaarde (dB)</b>	<b>Overschrijding (dB)</b>	<b>Geluidafname (dB)</b>	<b>Geluidsbelasting (dB)</b>	<b>Onderzoek binnenwaarde nodig?</b>	<b>Inschrijving kadaster?</b>	<b>Kadastrale aanduiding</b>	
373	Rotterdam	Ameidestraat 236	3042 DB	NW	7,5	66	B	60	6	1	65	J	-		
374	Rotterdam	Ameidestraat 25 D	3042 EC	ZW	13,5	67	B	60	7	2	65	J	-		
375	Rotterdam	Ameidestraat 252	3042 DC	NW	10,5	66	B	60	6	2	64	J	-		
376	Rotterdam	Ameidestraat 254	3042 DC	NW	10,5	66	B	60	6	1	65	J	-		
377	Rotterdam	Ameidestraat 256	3042 DC	NW	10,5	66	B	60	6	1	65	J	-		
378	Rotterdam	Ameidestraat 258	3042 DC	NW	10,5	67	B	60	7	1	66	J	J	pm	
379	Rotterdam	Ameidestraat 260	3042 DC	NW	10,5	67	B	60	7	1	66	J	J	pm	
380	Rotterdam	Ameidestraat 262	3042 DC	ZO	13,5	66	B	60	6	1	65	J	-		
381	Rotterdam	Ameidestraat 264	3042 DC	ZO	13,5	66	B	60	6	1	65	J	-		
382	Rotterdam	Ameidestraat 266	3042 DC	ZO	13,5	66	B	60	6	-	66	J	J	pm	
383	Rotterdam	Ameidestraat 268	3042 DC	ZO	13,5	67	B	60	7	1	66	J	J	pm	
384	Rotterdam	Ameidestraat 27 D	3042 EC	ZW	13,5	67	B	60	7	2	65	J	-		
385	Rotterdam	Ameidestraat 270	3042 DC	ZO	13,5	67	B	60	7	-	67	J	J	pm	
386	Rotterdam	Ameidestraat 272	3042 DC	ZO	13,5	67	B	60	7	-	67	J	J	pm	
387	Rotterdam	Ameidestraat 274	3042 DC	NW	13,5	67	B	60	7	-	67	J	J	pm	
388	Rotterdam	Ameidestraat 276	3042 DC	NW	13,5	67	B	60	7	1	66	J	J	pm	
389	Rotterdam	Ameidestraat 278	3042 DC	NW	13,5	68	B	60	8	1	67	J	J	pm	
390	Rotterdam	Ameidestraat 280	3042 DC	NW	13,5	68	B	60	8	1	67	J	J	pm	
391	Rotterdam	Ameidestraat 282	3042 DC	NW	13,5	69	B	60	9	1	68	J	J	pm	
392	Rotterdam	Ameidestraat 284	3042 DC	NW	13,5	69	B	60	9	1	68	J	J	pm	
393	Rotterdam	Ameidestraat 286	3042 DD	ZO	16,5	66	B	60	6	-	66	J	J	pm	
394	Rotterdam	Ameidestraat 288	3042 DD	ZO	16,5	66	B	60	6	-	66	J	J	pm	
395	Rotterdam	Ameidestraat 29 D	3042 ED	ZW	13,5	68	B	60	8	3	65	J	-		
396	Rotterdam	Ameidestraat 290	3042 DD	ZO	16,5	67	B	60	7	-	67	J	J	pm	
397	Rotterdam	Ameidestraat 292	3042 DD	NW	16,5	67	B	60	7	-	67	J	J	pm	
398	Rotterdam	Ameidestraat 294	3042 DD	ZO	16,5	68	B	60	8	-	68	J	J	pm	
399	Rotterdam	Ameidestraat 296	3042 DD	NW	16,5	68	B	60	8	-	68	J	J	pm	
400	Rotterdam	Ameidestraat 298	3042 DD	NW	16,5	68	B	60	8	-	68	J	J	pm	
401	Rotterdam	Ameidestraat 300	3042 DD	NW	16,5	68	B	60	8	1	67	J	J	pm	
402	Rotterdam	Ameidestraat 302	3042 DD	NW	16,5	69	B	60	9	1	68	J	J	pm	
403	Rotterdam	Ameidestraat 304	3042 DD	NW	16,5	69	B	60	9	1	68	J	J	pm	
404	Rotterdam	Ameidestraat 306	3042 DD	NW	16,5	70	B	60	10	1	69	J	J	pm	
405	Rotterdam	Ameidestraat 308	3042 DD	NW	16,5	70	B	60	10	1	69	J	J	pm	
406	Rotterdam	Ameidestraat 31 C	3042 ED	ZW	10,5	66	B	60	6	3	63	J	-		
407	Rotterdam	Ameidestraat 31 D	3042 ED	ZW	13,5	68	B	60	8	3	65	J	-		

**Directoraat-generaal Mobiliteit**  
Directie  
Wegen en Verkeersveiligheid  
Bureau Sanering  
Verkeerslawaaï

**Datum**  
11 juni 2020

**Kenmerk**  
IenW/BSK-2020/99748

	<b>Gemeente</b>	<b>Adres</b>	<b>Postcode</b>	<b>Geveloriëntatie</b>	<b>Waarneemhoogte (m)</b>	<b>Geluidsbelasting bij geheel benut GPP (dB)</b>	<b>Categorie</b>	<b>Streefwaarde (dB)</b>	<b>Overschrijding (dB)</b>	<b>Geluidafname (dB)</b>	<b>Geluidsbelasting (dB)</b>	<b>Onderzoek binnenwaarde nodig?</b>	<b>Inschrijving kadaster?</b>	<b>Kadastrale aanduiding</b>
408	Rotterdam	Ameidestraat 310	3042 DD	ZO	19,5	67	B	60	7	1	66	J	J	pm
409	Rotterdam	Ameidestraat 312	3042 DD	ZO	19,5	66	B	60	6	-	66	J	J	pm
410	Rotterdam	Ameidestraat 314	3042 DD	NW	19,5	67	B	60	7	-	67	J	J	pm
411	Rotterdam	Ameidestraat 316	3042 DD	NW	19,5	68	B	60	8	1	67	J	J	pm
412	Rotterdam	Ameidestraat 318	3042 DD	NW	19,5	68	B	60	8	-	68	J	J	pm
413	Rotterdam	Ameidestraat 320	3042 DD	NW	19,5	68	B	60	8	-	68	J	J	pm
414	Rotterdam	Ameidestraat 322	3042 DD	NW	19,5	68	B	60	8	-	68	J	J	pm
415	Rotterdam	Ameidestraat 324	3042 DD	NW	19,5	69	B	60	9	1	68	J	J	pm
416	Rotterdam	Ameidestraat 326	3042 DD	NW	19,5	69	B	60	9	-	69	J	J	pm
417	Rotterdam	Ameidestraat 328	3042 DD	NW	19,5	70	B	60	10	1	69	J	J	pm
418	Rotterdam	Ameidestraat 33 C	3042 ED	ZW	10,5	66	B	60	6	2	64	J	-	
419	Rotterdam	Ameidestraat 33 D	3042 ED	ZW	13,5	68	B	60	8	3	65	J	-	
420	Rotterdam	Ameidestraat 330	3042 DD	NW	19,5	70	B	60	10	-	70	J	J	pm
421	Rotterdam	Ameidestraat 332	3042 DD	NW	19,5	71	B	60	11	1	70	J	J	pm
422	Rotterdam	Ameidestraat 334	3042 DE	ZO	22,5	67	B	60	7	1	66	J	J	pm
423	Rotterdam	Ameidestraat 336	3042 DE	ZO	22,5	67	B	60	7	1	66	J	J	pm
424	Rotterdam	Ameidestraat 338	3042 DE	NW	22,5	68	B	60	8	1	67	J	J	pm
425	Rotterdam	Ameidestraat 340	3042 DE	NW	22,5	68	B	60	8	1	67	J	J	pm
426	Rotterdam	Ameidestraat 342	3042 DE	ZO	22,5	69	B	60	9	1	68	J	J	pm
427	Rotterdam	Ameidestraat 344	3042 DE	NW	22,5	69	B	60	9	1	68	J	J	pm
428	Rotterdam	Ameidestraat 346	3042 DE	NW	22,5	69	B	60	9	1	68	J	J	pm
429	Rotterdam	Ameidestraat 348	3042 DE	NW	22,5	69	B	60	9	-	69	J	J	pm
430	Rotterdam	Ameidestraat 35 C	3042 ED	ZW	10,5	66	B	60	6	2	64	J	-	
431	Rotterdam	Ameidestraat 35 D	3042 ED	ZW	13,5	68	B	60	8	2	66	J	J	pm
432	Rotterdam	Ameidestraat 350	3042 DE	NW	22,5	70	B	60	10	1	69	J	J	pm
433	Rotterdam	Ameidestraat 352	3042 DE	NW	22,5	70	B	60	10	1	69	J	J	pm
434	Rotterdam	Ameidestraat 354	3042 DE	NW	22,5	71	B	60	11	1	70	J	J	pm
435	Rotterdam	Ameidestraat 356	3042 DE	NW	22,5	71	B	60	11	1	70	J	J	pm
436	Rotterdam	Ameidestraat 358	3042 DE	ZO	25,5	67	B	60	7	-	67	J	J	pm
437	Rotterdam	Ameidestraat 360	3042 DE	ZO	25,5	67	B	60	7	1	66	J	J	pm
438	Rotterdam	Ameidestraat 362	3042 DE	NW	25,5	68	B	60	8	-	68	J	J	pm
439	Rotterdam	Ameidestraat 364	3042 DE	NW	25,5	68	B	60	8	1	67	J	J	pm
440	Rotterdam	Ameidestraat 366	3042 DE	NW	25,5	69	B	60	9	1	68	J	J	pm
441	Rotterdam	Ameidestraat 368	3042 DE	NW	25,5	69	B	60	9	1	68	J	J	pm
442	Rotterdam	Ameidestraat 37 C	3042 ED	ZW	10,5	68	B	60	8	2	66	J	J	pm

**Directoraat-generaal Mobiliteit**  
Directie  
Wegen en Verkeersveiligheid  
Bureau Sanering  
Verkeerslawaaï

**Datum**  
11 juni 2020

**Kenmerk**  
IenW/BSK-2020/99748



	<b>Gemeente</b>	<b>Adres</b>	<b>Postcode</b>	<b>Geveloriëntatie</b>	<b>Waarneemhoogte (m)</b>	<b>Geluidsbelasting bij geheel benut GPP (dB)</b>	<b>Categorie</b>	<b>Streefwaarde (dB)</b>	<b>Overschrijding (dB)</b>	<b>Geluidafname (dB)</b>	<b>Geluidsbelasting (dB)</b>	<b>Onderzoek binnenwaarde nodig?</b>	<b>Inschrijving kadaster?</b>	<b>Kadastrale aanduiding</b>
443	Rotterdam	Ameidestraat 37 D	3042 ED	ZW	13,5	70	B	60	10	3	67	J	J	pm
444	Rotterdam	Ameidestraat 370	3042 DE	NW	25,5	69	B	60	9	1	68	J	J	pm
445	Rotterdam	Ameidestraat 372	3042 DE	NW	25,5	70	B	60	10	1	69	J	J	pm
446	Rotterdam	Ameidestraat 374	3042 DE	NW	25,5	70	B	60	10	1	69	J	J	pm
447	Rotterdam	Ameidestraat 376	3042 DE	NW	25,5	70	B	60	10	-	70	J	J	pm
448	Rotterdam	Ameidestraat 378	3042 DE	NW	25,5	71	B	60	11	1	70	J	J	pm
449	Rotterdam	Ameidestraat 380	3042 DE	NW	25,5	71	B	60	11	1	70	J	J	pm
450	Rotterdam	Ameidestraat 382	3042 DG	ZO	28,5	68	B	60	8	1	67	J	J	pm
451	Rotterdam	Ameidestraat 384	3042 DG	ZO	28,5	68	B	60	8	1	67	J	J	pm
452	Rotterdam	Ameidestraat 386	3042 DG	NW	28,5	68	B	60	8	-	68	J	J	pm
453	Rotterdam	Ameidestraat 388	3042 DG	NW	28,5	69	B	60	9	1	68	J	J	pm
454	Rotterdam	Ameidestraat 39 C	3042 ED	ZW	10,5	68	B	60	8	2	66	J	J	pm
455	Rotterdam	Ameidestraat 39 D	3042 ED	ZW	13,5	70	B	60	10	2	68	J	J	pm
456	Rotterdam	Ameidestraat 390	3042 DG	NW	28,5	69	B	60	9	-	69	J	J	pm
457	Rotterdam	Ameidestraat 392	3042 DG	NW	28,5	69	B	60	9	-	69	J	J	pm
458	Rotterdam	Ameidestraat 394	3042 DG	NW	28,5	69	B	60	9	-	69	J	J	pm
459	Rotterdam	Ameidestraat 396	3042 DG	NW	28,5	69	B	60	9	1	68	J	J	pm
460	Rotterdam	Ameidestraat 398	3042 DG	NW	28,5	70	B	60	10	1	69	J	J	pm
461	Rotterdam	Ameidestraat 400	3042 DG	NW	28,5	70	B	60	10	1	69	J	J	pm
462	Rotterdam	Ameidestraat 402	3042 DG	NW	28,5	71	B	60	11	1	70	J	J	pm
463	Rotterdam	Ameidestraat 404	3042 DG	NW	28,5	71	B	60	11	1	70	J	J	pm
464	Rotterdam	Ameidestraat 406	3042 DG	ZO	31,5	68	B	60	8	1	67	J	J	pm
465	Rotterdam	Ameidestraat 408	3042 DG	ZO	31,5	68	B	60	8	1	67	J	J	pm
466	Rotterdam	Ameidestraat 41 C	3042 EE	ZW	10,5	68	B	60	8	2	66	J	J	pm
467	Rotterdam	Ameidestraat 41 D	3042 EE	ZW	13,5	70	B	60	10	2	68	J	J	pm
468	Rotterdam	Ameidestraat 410	3042 DG	ZO	31,5	69	B	60	9	1	68	J	J	pm
469	Rotterdam	Ameidestraat 412	3042 DG	ZO	31,5	69	B	60	9	1	68	J	J	pm
470	Rotterdam	Ameidestraat 414	3042 DG	NW	31,5	69	B	60	9	-	69	J	J	pm
471	Rotterdam	Ameidestraat 416	3042 DG	NW	31,5	69	B	60	9	-	69	J	J	pm
472	Rotterdam	Ameidestraat 418	3042 DG	ZO	31,5	70	B	60	10	1	69	J	J	pm
473	Rotterdam	Ameidestraat 420	3042 DG	NW	31,5	70	B	60	10	1	69	J	J	pm
474	Rotterdam	Ameidestraat 422	3042 DG	NW	31,5	70	B	60	10	1	69	J	J	pm
475	Rotterdam	Ameidestraat 424	3042 DG	NW	31,5	71	B	60	11	1	70	J	J	pm
476	Rotterdam	Ameidestraat 426	3042 DG	NW	31,5	71	B	60	11	1	70	J	J	pm
477	Rotterdam	Ameidestraat 428	3042 DG	NW	31,5	71	B	60	11	-	71	J	J	pm

**Directoraat-generaal Mobiliteit**  
Directie  
Wegen en Verkeersveiligheid  
Bureau Sanering  
Verkeerslawaaï

**Datum**  
11 juni 2020

**Kenmerk**  
IenW/BSK-2020/99748

	<b>Gemeente</b>	<b>Adres</b>	<b>Postcode</b>	<b>Geveloriëntatie</b>	<b>Waarneemhoogte (m)</b>	<b>Geluidsbelasting bij geheel benut GPP (dB)</b>	<b>Categorie</b>	<b>Streefwaarde (dB)</b>	<b>Overschrijding (dB)</b>	<b>Geluidafname (dB)</b>	<b>Geluidsbelasting (dB)</b>	<b>Onderzoek binnenwaarde nodig?</b>	<b>Inschrijving kadaster?</b>	<b>Kadastrale aanduiding</b>
478	Rotterdam	Ameidestraat 43 C	3042 EE	ZW	10,5	69	B	60	9	3	66	J	J	pm
479	Rotterdam	Ameidestraat 43 D	3042 EE	ZW	13,5	71	B	60	11	3	68	J	J	pm
480	Rotterdam	Ameidestraat 430	3042 DH	ZO	34,5	68	B	60	8	-	68	J	J	pm
481	Rotterdam	Ameidestraat 432	3042 DH	ZO	34,5	68	B	60	8	1	67	J	J	pm
482	Rotterdam	Ameidestraat 434	3042 DH	ZO	34,5	69	B	60	9	1	68	J	J	pm
483	Rotterdam	Ameidestraat 436	3042 DH	ZO	34,5	69	B	60	9	-	69	J	J	pm
484	Rotterdam	Ameidestraat 438	3042 DH	ZO	34,5	70	B	60	10	1	69	J	J	pm
485	Rotterdam	Ameidestraat 440	3042 DH	ZO	34,5	70	B	60	10	1	69	J	J	pm
486	Rotterdam	Ameidestraat 442	3042 DH	ZO	34,5	70	B	60	10	1	69	J	J	pm
487	Rotterdam	Ameidestraat 444	3042 DH	NW	34,5	70	B	60	10	1	69	J	J	pm
488	Rotterdam	Ameidestraat 446	3042 DH	NW	34,5	70	B	60	10	-	70	J	J	pm
489	Rotterdam	Ameidestraat 448	3042 DH	NW	34,5	71	B	60	11	1	70	J	J	pm
490	Rotterdam	Ameidestraat 45 C	3042 EE	ZW	10,5	69	B	60	9	3	66	J	J	pm
491	Rotterdam	Ameidestraat 45 D	3042 EE	ZW	13,5	71	B	60	11	3	68	J	J	pm
492	Rotterdam	Ameidestraat 450	3042 DH	NW	34,5	71	B	60	11	-	71	J	J	pm
493	Rotterdam	Ameidestraat 452	3042 DH	NW	34,5	72	B	60	12	1	71	J	J	pm
494	Rotterdam	Ameidestraat 454	3042 DH	ZO	37,5	68	B	60	8	-	68	J	J	pm
495	Rotterdam	Ameidestraat 456	3042 DH	ZO	37,5	68	B	60	8	-	68	J	J	pm
496	Rotterdam	Ameidestraat 458	3042 DH	ZO	37,5	69	B	60	9	-	69	J	J	pm
497	Rotterdam	Ameidestraat 460	3042 DH	NW	37,5	69	B	60	9	-	69	J	J	pm
498	Rotterdam	Ameidestraat 462	3042 DH	ZO	37,5	70	B	60	10	1	69	J	J	pm
499	Rotterdam	Ameidestraat 464	3042 DH	ZO	37,5	70	B	60	10	1	69	J	J	pm
500	Rotterdam	Ameidestraat 466	3042 DH	NW	37,5	70	B	60	10	-	70	J	J	pm
501	Rotterdam	Ameidestraat 468	3042 DH	NW	37,5	70	B	60	10	-	70	J	J	pm
502	Rotterdam	Ameidestraat 47 C	3042 EE	ZW	10,5	69	B	60	9	2	67	J	J	pm
503	Rotterdam	Ameidestraat 47 D	3042 EE	ZW	13,5	71	B	60	11	2	69	J	J	pm
504	Rotterdam	Ameidestraat 470	3042 DH	NW	37,5	71	B	60	11	1	70	J	J	pm
505	Rotterdam	Ameidestraat 472	3042 DH	NW	37,5	71	B	60	11	1	70	J	J	pm
506	Rotterdam	Ameidestraat 474	3042 DH	NW	37,5	72	B	60	12	1	71	J	J	pm
507	Rotterdam	Ameidestraat 476	3042 DH	NW	37,5	72	B	60	12	1	71	J	J	pm
508	Rotterdam	Ameidestraat 49 B	3042 EG	ZW	7,5	66	B	60	6	2	64	J	-	
509	Rotterdam	Ameidestraat 49 C	3042 EG	ZW	10,5	69	B	60	9	2	67	J	J	pm
510	Rotterdam	Ameidestraat 49 D	3042 EG	ZW	13,5	71	B	60	11	2	69	J	J	pm
511	Rotterdam	Ameidestraat 51 B	3042 EG	ZW	7,5	66	B	60	6	2	64	J	-	
512	Rotterdam	Ameidestraat 51 C	3042 EG	ZW	10,5	70	B	60	10	3	67	J	J	pm

**Directoraat-generaal Mobiliteit**  
Directie  
Wegen en Verkeersveiligheid  
Bureau Sanering  
Verkeerslawaaï

**Datum**  
11 juni 2020

**Kenmerk**  
IenW/BSK-2020/99748

	<b>Gemeente</b>	<b>Adres</b>	<b>Postcode</b>	<b>Geveloriëntatie</b>	<b>Waarneemhoogte (m)</b>	<b>Geluidsbelasting bij geheel benut GPP (dB)</b>	<b>Categorie</b>	<b>Streefwaarde (dB)</b>	<b>Overschrijding (dB)</b>	<b>Geluidafname (dB)</b>	<b>Geluidsbelasting (dB)</b>	<b>Onderzoek binnenwaarde nodig?</b>	<b>Inschrijving kadaster?</b>	<b>Kadastrale aanduiding</b>
513	Rotterdam	Ameidestraat 51 D	3042 EG	ZW	13,5	72	B	60	12	3	69	J	J	pm
514	Rotterdam	Ameidestraat 53 B	3042 EG	ZW	7,5	66	B	60	6	2	64	J	-	
515	Rotterdam	Ameidestraat 53 C	3042 EG	ZW	10,5	70	B	60	10	3	67	J	J	pm
516	Rotterdam	Ameidestraat 53 D	3042 EG	ZW	13,5	72	B	60	12	3	69	J	J	pm
517	Rotterdam	Ameidestraat 55 B	3042 EG	ZW	7,5	66	B	60	6	2	64	J	-	
518	Rotterdam	Ameidestraat 55 C	3042 EG	ZW	10,5	70	B	60	10	2	68	J	J	pm
519	Rotterdam	Ameidestraat 55 D	3042 EG	ZW	13,5	72	B	60	12	2	70	J	J	pm
520	Rotterdam	Ameidestraat 62 B	3042 EM	ZW	13,5	66	B	60	6	2	64	J	-	
521	Rotterdam	Ameidestraat 64 D	3042 EM	ZW	13,5	66	B	60	6	1	65	J	-	
522	Rotterdam	Blankenburgerpark 172	3042 HA	ZO	7,5	67	B	60	7	1	66	J	J	pm
523	Rotterdam	Blankenburgerpark 178	3042 HA	ZO	7,5	72	B	60	12	1	71	J	J	pm
524	Rotterdam	Burgemeester Bosstraat 42	3043 TB	O	7,5	66	B	60	6	3	63	J	-	
525	Rotterdam	C.D.Tuinenburgstraat 126	3078 GG	N	10,5	66	B	60	6	2	64	J	-	
526	Rotterdam	C.D.Tuinenburgstraat 128	3078 GG	N	10,5	66	B	60	6	2	64	J	-	
527	Rotterdam	C.D.Tuinenburgstraat 130	3078 GG	N	10,5	66	B	60	6	2	64	J	-	
528	Rotterdam	C.D.Tuinenburgstraat 132	3078 GG	N	10,5	67	B	60	7	3	64	J	-	
529	Rotterdam	C.D.Tuinenburgstraat 134	3078 GG	N	10,5	67	B	60	7	3	64	J	-	
530	Rotterdam	C.D.Tuinenburgstraat 136	3078 GG	N	10,5	67	B	60	7	2	65	J	-	
531	Rotterdam	C.D.Tuinenburgstraat 138	3078 GG	N	10,5	67	B	60	7	2	65	J	-	
532	Rotterdam	C.D.Tuinenburgstraat 140	3078 GG	N	10,5	67	B	60	7	2	65	J	-	
533	Rotterdam	C.D.Tuinenburgstraat 142	3078 GG	N	10,5	67	B	60	7	2	65	J	-	
534	Rotterdam	C.D.Tuinenburgstraat 144	3078 GG	N	10,5	67	B	60	7	2	65	J	-	
535	Rotterdam	C.D.Tuinenburgstraat 146	3078 GG	N	10,5	67	B	60	7	2	65	J	-	
536	Rotterdam	C.D.Tuinenburgstraat 3 B	3078 GB	O	7,5	66	B	60	6	2	64	J	-	
537	Rotterdam	C.D.Tuinenburgstraat 46	3078 GE	N	10,5	68	B	60	8	2	66	J	J	pm
538	Rotterdam	C.D.Tuinenburgstraat 48	3078 GE	O	10,5	67	B	60	7	3	64	J	-	
539	Rotterdam	C.D.Tuinenburgstraat 5 B	3078 GB	O	7,5	66	B	60	6	2	64	J	-	
540	Rotterdam	C.D.Tuinenburgstraat 50	3078 GE	O	10,5	66	B	60	6	2	64	J	-	
541	Rotterdam	C.D.Tuinenburgstraat 52	3078 GE	O	10,5	66	B	60	6	3	63	J	-	
542	Rotterdam	C.D.Tuinenburgstraat 7 B	3078 GB	O	7,5	66	B	60	6	2	64	J	-	
543	Rotterdam	Cannemanstraat 131	3042 EX	ZW	4,5	66	B	60	6	2	64	J	-	
544	Rotterdam	Cannemanstraat 135	3042 EX	NW	7,5	66	B	60	6	2	64	J	-	
545	Rotterdam	Cannemanstraat 137	3042 EX	NW	7,5	66	B	60	6	2	64	J	-	
546	Rotterdam	Cannemanstraat 141	3042 EX	NW	7,5	66	B	60	6	2	64	J	-	
547	Rotterdam	Cannemanstraat 143	3042 EX	NW	7,5	67	B	60	7	2	65	J	-	

**Directoraat-generaal Mobiliteit**  
Directie  
Wegen en Verkeersveiligheid  
Bureau Sanering  
Verkeerslawai

**Datum**  
11 juni 2020

**Kenmerk**  
IenW/BSK-2020/99748

	<b>Gemeente</b>	<b>Adres</b>	<b>Postcode</b>	<b>Geveloriëntatie</b>	<b>Waarneemhoogte (m)</b>	<b>Geluidsbelasting bij geheel benut GPP (dB)</b>	<b>Categorie</b>	<b>Streefwaarde (dB)</b>	<b>Overschrijding (dB)</b>	<b>Geluidafname (dB)</b>	<b>Geluidsbelasting (dB)</b>	<b>Onderzoek binnenwaarde nodig?</b>	<b>Inschrijving kadaster?</b>	<b>Kadastrale aanduiding</b>	
548	Rotterdam	Cannemanstraat 145	3042 EX	NW	7,5	67	B	60	7	2	65	J	-		
549	Rotterdam	Cannemanstraat 147	3042 EX	NW	7,5	66	B	60	6	2	64	J	-		
550	Rotterdam	Cannemanstraat 149	3042 EX	ZW	7,5	71	B	60	11	2	69	J	J	pm	
551	Rotterdam	Cannemanstraat 31	3042 EW	ZW	4,5	66	B	60	6	1	65	J	-		
552	Rotterdam	Cannemanstraat 37	3042 EW	ZO	7,5	66	B	60	6	2	64	J	-		
553	Rotterdam	Cannemanstraat 43	3042 EW	ZO	7,5	68	B	60	8	2	66	J	J	pm	
554	Rotterdam	Cannemanstraat 45	3042 EW	ZO	7,5	68	B	60	8	1	67	J	J	pm	
555	Rotterdam	Cannemanstraat 49	3042 EW	ZW	7,5	71	B	60	11	2	69	J	J	pm	
556	Rotterdam	Cannemanstraat 81	3042 EX	ZW	4,5	66	B	60	6	1	65	J	-		
557	Rotterdam	Cannemanstraat 87	3042 EX	ZO	7,5	66	B	60	6	1	65	J	-		
558	Rotterdam	Cannemanstraat 93	3042 EX	ZO	7,5	67	B	60	7	1	66	J	J	pm	
559	Rotterdam	Cannemanstraat 95	3042 EX	ZO	7,5	68	B	60	8	2	66	J	J	pm	
560	Rotterdam	Cannemanstraat 99	3042 EX	ZW	7,5	73	B	60	13	2	71	J	J	pm	
561	Rotterdam	Ceintuurbaan 215	3051 KC	Z	10,5	67	B	60	7	-	67	J	J	pm	
562	Rotterdam	Ceintuurbaan 219	3051 KC	Z	10,5	67	B	60	7	-	67	J	J	pm	
563	Rotterdam	Ceintuurbaan 221	3051 KC	Z	10,5	67	B	60	7	-	67	J	J	pm	
564	Rotterdam	Chinese tuin 141	3078 EC	N	10,5	66	B	60	6	3	63	J	-		
565	Rotterdam	Chinese tuin 143	3078 EC	N	10,5	66	B	60	6	2	64	J	-		
566	Rotterdam	Chinese tuin 145	3078 EC	N	10,5	66	B	60	6	2	64	J	-		
567	Rotterdam	Chinese tuin 147	3078 EC	N	10,5	66	B	60	6	2	64	J	-		
568	Rotterdam	Chinese tuin 149	3078 EC	N	10,5	67	B	60	7	3	64	J	-		
569	Rotterdam	Chinese tuin 151	3078 EC	N	10,5	67	B	60	7	3	64	J	-		
570	Rotterdam	Chinese tuin 153	3078 EC	N	10,5	67	B	60	7	2	65	J	-		
571	Rotterdam	Chinese tuin 155	3078 EC	O	10,5	66	B	60	6	2	64	J	-		
572	Rotterdam	Chinese tuin 233	3078 ED	O	10,5	66	B	60	6	2	64	J	-		
573	Rotterdam	Chinese tuin 235	3078 ED	N	10,5	68	B	60	8	2	66	J	J	pm	
574	Rotterdam	Giessenweg 30	3044 AL	NW	4,5	74	B	60	14	3	71	J	J	pm	
575	Rotterdam	Giessenweg 71	3044 AK	ZO	4,5	74	B	60	14	2	72	J	J	pm	
576	Rotterdam	Graswinckelstraat 75	3043 SG	ZO	7,5	66	B	60	6	3	63	J	-		
577	Rotterdam	Graswinckelstraat 77	3043 SG	NO	7,5	68	B	60	8	3	65	J	-		
578	Rotterdam	Graswinckelstraat 79	3043 SG	ZO	7,5	69	B	60	9	3	66	J	J	pm	
579	Rotterdam	Graswinckelstraat 81	3043 SG	NO	7,5	73	B	60	13	3	70	J	J	pm	
580	Rotterdam	Hollands tuin 140	3078 EE	N	13,5	66	B	60	6	2	64	J	-		
581	Rotterdam	Hollands tuin 146	3078 EE	N	16,5	66	B	60	6	3	63	J	-		
582	Rotterdam	Hollands tuin 148	3078 EE	N	16,5	66	B	60	6	2	64	J	-		

**Directoraat-generaal Mobiliteit**  
Directie  
Wegen en Verkeersveiligheid  
Bureau Sanering  
Verkeerslawai

**Datum**  
11 juni 2020

**Kenmerk**  
IenW/BSK-2020/99748

	<b>Gemeente</b>	<b>Adres</b>	<b>Postcode</b>	<b>Geveloriëntatie</b>	<b>Waarneemhoogte (m)</b>	<b>Geluidsbelasting bij geheel benut GPP (dB)</b>	<b>Categorie</b>	<b>Streefwaarde (dB)</b>	<b>Overschrijding (dB)</b>	<b>Geluidafname (dB)</b>	<b>Geluidsbelasting (dB)</b>	<b>Onderzoek binnenwaarde nodig?</b>	<b>Inschrijving kadaster?</b>	<b>Kadastrale aanduiding</b>
583	Rotterdam	Hollands tuin 150	3078 EE	N	16,5	67	B	60	7	2	65	J	-	
584	Rotterdam	Hollands tuin 152	3078 EE	N	16,5	68	B	60	8	3	65	J	-	
585	Rotterdam	Hollands tuin 154	3078 EE	N	19,5	66	B	60	6	3	63	J	-	
586	Rotterdam	Hollands tuin 158	3078 EE	N	19,5	67	B	60	7	3	64	J	-	
587	Rotterdam	Hollands tuin 160	3078 EE	N	19,5	67	B	60	7	2	65	J	-	
588	Rotterdam	Hollands tuin 162	3078 EE	N	19,5	68	B	60	8	3	65	J	-	
589	Rotterdam	Hollands tuin 164	3078 EE	N	19,5	68	B	60	8	2	66	J	J	pm
590	Rotterdam	Hollands tuin 166	3078 EE	N	22,5	66	B	60	6	2	64	J	-	
591	Rotterdam	Hollands tuin 170	3078 EE	N	22,5	67	B	60	7	2	65	J	-	
592	Rotterdam	Hollands tuin 172	3078 EE	N	22,5	67	B	60	7	2	65	J	-	
593	Rotterdam	Hollands tuin 174	3078 EE	N	22,5	68	B	60	8	3	65	J	-	
594	Rotterdam	Hollands tuin 176	3078 EE	N	22,5	68	B	60	8	2	66	J	J	pm
595	Rotterdam	Hollands tuin 178	3078 EE	N	25,5	67	B	60	7	3	64	J	-	
596	Rotterdam	Hollands tuin 182	3078 EE	N	25,5	67	B	60	7	2	65	J	-	
597	Rotterdam	Hollands tuin 184	3078 EE	N	25,5	68	B	60	8	3	65	J	-	
598	Rotterdam	Hollands tuin 186	3078 EE	N	25,5	68	B	60	8	3	65	J	-	
599	Rotterdam	Hollands tuin 188	3078 EE	N	25,5	68	B	60	8	2	66	J	J	pm
600	Rotterdam	Hollands tuin 190	3078 EE	N	28,5	67	B	60	7	3	64	J	-	
601	Rotterdam	Hollands tuin 194	3078 EE	N	28,5	67	B	60	7	2	65	J	-	
602	Rotterdam	Hollands tuin 196	3078 EE	N	28,5	68	B	60	8	3	65	J	-	
603	Rotterdam	Hollands tuin 198	3078 EE	N	28,5	68	B	60	8	2	66	J	J	pm
604	Rotterdam	Hollands tuin 200	3078 EE	N	28,5	68	B	60	8	2	66	J	J	pm
605	Rotterdam	Hollands tuin 202	3078 EE	N	31,5	67	B	60	7	3	64	J	-	
606	Rotterdam	Hollands tuin 206	3078 EE	N	31,5	67	B	60	7	2	65	J	-	
607	Rotterdam	Hollands tuin 208	3078 EE	N	31,5	68	B	60	8	3	65	J	-	
608	Rotterdam	Hollands tuin 210	3078 EE	N	31,5	68	B	60	8	2	66	J	J	pm
609	Rotterdam	Hollands tuin 212	3078 EE	N	31,5	68	B	60	8	2	66	J	J	pm
610	Rotterdam	Hollands tuin 214	3078 EE	N	34,5	67	B	60	7	3	64	J	-	
611	Rotterdam	Hollands tuin 218	3078 EE	N	34,5	67	B	60	7	2	65	J	-	
612	Rotterdam	Hollands tuin 220	3078 EE	N	34,5	68	B	60	8	3	65	J	-	
613	Rotterdam	Hollands tuin 222	3078 EE	N	34,5	68	B	60	8	2	66	J	J	pm
614	Rotterdam	Hollands tuin 224	3078 EE	N	34,5	68	B	60	8	2	66	J	J	pm
615	Rotterdam	Hollands tuin 226	3078 EE	N	37,5	67	B	60	7	3	64	J	-	
616	Rotterdam	Hollands tuin 230	3078 EE	N	37,5	67	B	60	7	2	65	J	-	
617	Rotterdam	Hollands tuin 232	3078 EE	N	37,5	68	B	60	8	3	65	J	-	

**Directoraat-generaal Mobiliteit**  
Directie  
Wegen en Verkeersveiligheid  
Bureau Sanering  
Verkeerslawaaï

**Datum**  
11 juni 2020

**Kenmerk**  
IenW/BSK-2020/99748

	<b>Gemeente</b>	<b>Adres</b>	<b>Postcode</b>	<b>Geveloriëntatie</b>	<b>Waarneemhoogte (m)</b>	<b>Geluidsbelasting bij geheel benut GPP (dB)</b>	<b>Categorie</b>	<b>Streefwaarde (dB)</b>	<b>Overschrijding (dB)</b>	<b>Geluidafname (dB)</b>	<b>Geluidsbelasting (dB)</b>	<b>Onderzoek binnenwaarde nodig?</b>	<b>Inschrijving kadaster?</b>	<b>Kadastrale aanduiding</b>
618	Rotterdam	Hollands tuin 234	3078 EE	N	37,5	68	B	60	8	2	66	J	J	pm
619	Rotterdam	Hollands tuin 236	3078 EE	N	37,5	68	B	60	8	2	66	J	J	pm
620	Rotterdam	Hollands tuin 238	3078 EE	N	40,5	67	B	60	7	3	64	J	-	
621	Rotterdam	Hollands tuin 242	3078 EE	N	40,5	67	B	60	7	2	65	J	-	
622	Rotterdam	Hollands tuin 244	3078 EE	N	40,5	68	B	60	8	3	65	J	-	
623	Rotterdam	Hollands tuin 246	3078 EE	N	40,5	68	B	60	8	2	66	J	J	pm
624	Rotterdam	Hollands tuin 248	3078 EE	N	40,5	68	B	60	8	2	66	J	J	pm
625	Rotterdam	Hollands tuin 250	3078 EE	N	43,5	67	B	60	7	3	64	J	-	
626	Rotterdam	Hollands tuin 254	3078 EE	N	43,5	67	B	60	7	2	65	J	-	
627	Rotterdam	Hollands tuin 256	3078 EE	N	43,5	68	B	60	8	3	65	J	-	
628	Rotterdam	Hollands tuin 258	3078 EE	N	43,5	68	B	60	8	2	66	J	J	pm
629	Rotterdam	Hollands tuin 260	3078 EE	N	43,5	68	B	60	8	2	66	J	J	pm
630	Rotterdam	Hollands tuin 262	3078 EE	N	46,5	67	B	60	7	3	64	J	-	
631	Rotterdam	Hollands tuin 266	3078 EE	N	46,5	67	B	60	7	2	65	J	-	
632	Rotterdam	Hollands tuin 268	3078 EE	N	46,5	68	B	60	8	3	65	J	-	
633	Rotterdam	Hollands tuin 270	3078 EE	N	46,5	68	B	60	8	2	66	J	J	pm
634	Rotterdam	Hollands tuin 272	3078 EE	N	46,5	68	B	60	8	2	66	J	J	pm
635	Rotterdam	Hollands tuin 274	3078 EE	N	49,5	67	B	60	7	3	64	J	-	
636	Rotterdam	Hollands tuin 278	3078 EE	N	49,5	67	B	60	7	2	65	J	-	
637	Rotterdam	Hollands tuin 280	3078 EE	N	49,5	68	B	60	8	3	65	J	-	
638	Rotterdam	Hollands tuin 282	3078 EE	N	49,5	68	B	60	8	2	66	J	J	pm
639	Rotterdam	Hollands tuin 284	3078 EE	N	49,5	68	B	60	8	2	66	J	J	pm
640	Rotterdam	Hoogenwaardstraat 102 B	3042 HP	ZW	7,5	66	B	60	6	1	65	J	-	
641	Rotterdam	Hoogenwaardstraat 102 C	3042 HP	ZW	10,5	67	B	60	7	1	66	J	J	pm
642	Rotterdam	Hoogenwaardstraat 102 D	3042 HP	ZW	13,5	67	B	60	7	1	66	J	J	pm
643	Rotterdam	Hoogenwaardstraat 106 C	3042 HP	ZW	10,5	68	B	60	8	1	67	J	J	pm
644	Rotterdam	Hoogenwaardstraat 106 D	3042 HP	ZW	13,5	69	B	60	9	2	67	J	J	pm
645	Rotterdam	Hoogenwaardstraat 110 B	3042 HP	ZW	7,5	68	B	60	8	1	67	J	J	pm
646	Rotterdam	Hoogenwaardstraat 110 C	3042 HP	Z	10,5	70	B	60	10	1	69	J	J	pm
647	Rotterdam	Hoogenwaardstraat 110 D	3042 HP	Z	13,5	73	B	60	13	1	72	J	J	pm
648	Rotterdam	Hoogenwaardstraat 98 C	3042 HN	ZW	10,5	66	B	60	6	1	65	J	-	
649	Rotterdam	Hoogenwaardstraat 98 D	3042 HN	ZW	13,5	66	B	60	6	1	65	J	-	
650	Rotterdam	Hoornsingel 2	3042 NL	NO	7,5	75	B	60	15	7	68	J	J	pm
651	Rotterdam	Indische tuin 143	3078 VJ	N	10,5	66	B	60	6	3	63	J	-	
652	Rotterdam	Indische tuin 145	3078 VJ	N	10,5	66	B	60	6	3	63	J	-	

**Directoraat-generaal Mobiliteit**  
Directie  
Wegen en Verkeersveiligheid  
Bureau Sanering  
Verkeerslawai

**Datum**  
11 juni 2020

**Kenmerk**  
IenW/BSK-2020/99748

	<b>Gemeente</b>	<b>Adres</b>	<b>Postcode</b>	<b>Geveloriëntatie</b>	<b>Waarneemhoogte (m)</b>	<b>Geluidsbelasting bij geheel benut GPP (dB)</b>	<b>Categorie</b>	<b>Streefwaarde (dB)</b>	<b>Overschrijding (dB)</b>	<b>Geluidafname (dB)</b>	<b>Geluidsbelasting (dB)</b>	<b>Onderzoek binnenwaarde nodig?</b>	<b>Inschrijving kadaster?</b>	<b>Kadastrale aanduiding</b>
653	Rotterdam	Indische tuin 147	3078 VJ	N	10,5	66	B	60	6	2	64	J	-	
654	Rotterdam	Indische tuin 149	3078 VJ	N	10,5	66	B	60	6	2	64	J	-	
655	Rotterdam	Indische tuin 151	3078 VJ	N	10,5	66	B	60	6	2	64	J	-	
656	Rotterdam	Indische tuin 153	3078 VJ	N	10,5	66	B	60	6	2	64	J	-	
657	Rotterdam	Indische tuin 155	3078 VJ	N	10,5	66	B	60	6	2	64	J	-	
658	Rotterdam	Indische tuin 235	3078 VL	N	10,5	69	B	60	9	3	66	J	J	pm
659	Rotterdam	Industrieweg 132	3044 AT	ZO	10,5	67	B	60	7	2	65	J	-	
660	Rotterdam	Koornwaardstraat 46	3042 GZ	ZO	7,5	72	B	60	12	3	69	J	J	pm
661	Rotterdam	Koornwaardstraat 57	3042 GV	ZO	7,5	71	B	60	11	3	68	J	J	pm
662	Rotterdam	Kralingseweg 256	3066 RA	W	7,5	66	B	60	6	1	65	J	-	
663	Rotterdam	Kralingseweg 258	3066 RA	W	7,5	66	B	60	6	1	65	J	-	
664	Rotterdam	Kralingseweg 262 A	3066 RA	W	7,5	66	B	60	6	1	65	J	-	
665	Rotterdam	Kralingseweg 262 B	3066 RA	W	7,5	66	B	60	6	1	65	J	-	
666	Rotterdam	Martinus Dorpiusstraat 14	3043 SL	NO	7,5	69	B	60	9	3	66	J	J	pm
667	Rotterdam	Moerbeituin 67	3078 EG	O	10,5	68	B	60	8	2	66	J	J	pm
668	Rotterdam	Oosterse tuin 133	3078 EK	O	10,5	66	B	60	6	2	64	J	-	
669	Rotterdam	Oosterse tuin 135	3078 EK	O	10,5	67	B	60	7	3	64	J	-	
670	Rotterdam	Oosterse tuin 137	3078 EK	O	10,5	67	B	60	7	2	65	J	-	
671	Rotterdam	Oosterse tuin 157	3078 EK	O	13,5	70	B	60	10	3	67	J	J	pm
672	Rotterdam	Oosterse tuin 159	3078 EK	O	13,5	70	B	60	10	2	68	J	J	pm
673	Rotterdam	Oosterse tuin 161	3078 EK	O	13,5	70	B	60	10	2	68	J	J	pm
674	Rotterdam	Oosterse tuin 175	3078 EK	O	13,5	68	B	60	8	2	66	J	J	pm
675	Rotterdam	Oosterse tuin 177	3078 EK	O	13,5	68	B	60	8	2	66	J	J	pm
676	Rotterdam	Oosterse tuin 179	3078 EK	O	13,5	68	B	60	8	2	66	J	J	pm
677	Rotterdam	Oosterse tuin 181	3078 EK	O	16,5	71	B	60	11	3	68	J	J	pm
678	Rotterdam	Oosterse tuin 183	3078 EK	O	16,5	71	B	60	11	3	68	J	J	pm
679	Rotterdam	Oosterse tuin 185	3078 EL	O	16,5	71	B	60	11	3	68	J	J	pm
680	Rotterdam	Oosterse tuin 199	3078 EL	O	16,5	69	B	60	9	2	67	J	J	pm
681	Rotterdam	Oosterse tuin 201	3078 EL	O	16,5	70	B	60	10	3	67	J	J	pm
682	Rotterdam	Oosterse tuin 203	3078 EL	O	16,5	70	B	60	10	3	67	J	J	pm
683	Rotterdam	Oosterse tuin 205	3078 EL	O	19,5	71	B	60	11	3	68	J	J	pm
684	Rotterdam	Oosterse tuin 207	3078 EL	O	19,5	71	B	60	11	3	68	J	J	pm
685	Rotterdam	Oosterse tuin 209	3078 EL	O	19,5	71	B	60	11	2	69	J	J	pm
686	Rotterdam	Oosterse tuin 223	3078 EL	O	19,5	70	B	60	10	3	67	J	J	pm
687	Rotterdam	Oosterse tuin 225	3078 EL	O	19,5	70	B	60	10	3	67	J	J	pm

**Directoraat-generaal Mobiliteit**  
Directie  
Wegen en Verkeersveiligheid  
Bureau Sanering  
Verkeerslawaaï

**Datum**  
11 juni 2020

**Kenmerk**  
IenW/BSK-2020/99748

	<b>Gemeente</b>	<b>Adres</b>	<b>Postcode</b>	<b>Geveloriëntatie</b>	<b>Waarneemhoogte (m)</b>	<b>Geluidsbelasting bij geheel benut GPP (dB)</b>	<b>Categorie</b>	<b>Streefwaarde (dB)</b>	<b>Overschrijding (dB)</b>	<b>Geluidafname (dB)</b>	<b>Geluidsbelasting (dB)</b>	<b>Onderzoek binnenwaarde nodig?</b>	<b>Inschrijving kadaaster?</b>	<b>Kadastrale aanduiding</b>
688	Rotterdam	Oosterse tuin 227	3078 EL	O	19,5	70	B	60	10	3	67	J	J	pm
689	Rotterdam	Oosterse tuin 229	3078 EL	O	22,5	71	B	60	11	3	68	J	J	pm
690	Rotterdam	Oosterse tuin 231	3078 EL	O	22,5	71	B	60	11	3	68	J	J	pm
691	Rotterdam	Oosterse tuin 233	3078 EL	O	22,5	71	B	60	11	2	69	J	J	pm
692	Rotterdam	Oosterse tuin 247	3078 EL	O	22,5	70	B	60	10	3	67	J	J	pm
693	Rotterdam	Oosterse tuin 249	3078 EL	O	22,5	70	B	60	10	3	67	J	J	pm
694	Rotterdam	Oosterse tuin 251	3078 EL	O	22,5	70	B	60	10	3	67	J	J	pm
695	Rotterdam	Oosterse tuin 253	3078 EL	O	25,5	71	B	60	11	3	68	J	J	pm
696	Rotterdam	Oosterse tuin 255	3078 EL	O	25,5	71	B	60	11	3	68	J	J	pm
697	Rotterdam	Oosterse tuin 257	3078 EL	O	25,5	71	B	60	11	2	69	J	J	pm
698	Rotterdam	Oosterse tuin 271	3078 EM	O	25,5	70	B	60	10	3	67	J	J	pm
699	Rotterdam	Oosterse tuin 273	3078 EM	O	25,5	70	B	60	10	3	67	J	J	pm
700	Rotterdam	Oosterse tuin 275	3078 EM	O	25,5	70	B	60	10	3	67	J	J	pm
701	Rotterdam	Oosterse tuin 277	3078 EM	O	28,5	71	B	60	11	3	68	J	J	pm
702	Rotterdam	Oosterse tuin 279	3078 EM	O	28,5	71	B	60	11	3	68	J	J	pm
703	Rotterdam	Oosterse tuin 281	3078 EM	O	28,5	71	B	60	11	2	69	J	J	pm
704	Rotterdam	Oosterse tuin 295	3078 EM	O	28,5	70	B	60	10	3	67	J	J	pm
705	Rotterdam	Oosterse tuin 297	3078 EM	O	28,5	70	B	60	10	3	67	J	J	pm
706	Rotterdam	Oosterse tuin 299	3078 EM	O	28,5	70	B	60	10	3	67	J	J	pm
707	Rotterdam	Oosterse tuin 301	3078 EM	O	31,5	71	B	60	11	3	68	J	J	pm
708	Rotterdam	Oosterse tuin 303	3078 EM	O	31,5	71	B	60	11	3	68	J	J	pm
709	Rotterdam	Oosterse tuin 305	3078 EM	O	31,5	71	B	60	11	2	69	J	J	pm
710	Rotterdam	Oosterse tuin 319	3078 EN	O	31,5	70	B	60	10	3	67	J	J	pm
711	Rotterdam	Oosterse tuin 321	3078 EN	O	31,5	70	B	60	10	3	67	J	J	pm
712	Rotterdam	Oosterse tuin 323	3078 EN	O	31,5	70	B	60	10	3	67	J	J	pm
713	Rotterdam	Oosterse tuin 65	3078 EH	O	10,5	68	B	60	8	3	65	J	-	
714	Rotterdam	Oost-Sidelinge 17 C	3043 JJ	ZW	10,5	68	B	60	8	3	65	J	-	
715	Rotterdam	Oost-Sidelinge 17 D	3043 JJ	ZW	13,5	72	B	60	12	3	69	J	J	pm
716	Rotterdam	Oost-Sidelinge 19 A	3043 JJ	ZW	13,5	72	B	60	12	3	69	J	J	pm
717	Rotterdam	Oost-Sidelinge 19 B	3043 JJ	ZW	10,5	69	B	60	9	3	66	J	J	pm
718	Rotterdam	Oost-Sidelinge 21 C	3043 JJ	ZW	10,5	69	B	60	9	3	66	J	J	pm
719	Rotterdam	Oost-Sidelinge 21 D	3043 JJ	ZW	13,5	72	B	60	12	3	69	J	J	pm
720	Rotterdam	Oost-Sidelinge 23 A	3043 JJ	ZW	13,5	72	B	60	12	3	69	J	J	pm
721	Rotterdam	Oost-Sidelinge 23 B	3043 JJ	ZW	10,5	69	B	60	9	3	66	J	J	pm
722	Rotterdam	Oost-Sidelinge 23 C	3043 JJ	ZW	7,5	66	B	60	6	4	62	J	-	

**Directoraat-generaal Mobiliteit**  
Directie  
Wegen en Verkeersveiligheid  
Bureau Sanering  
Verkeerslawai

**Datum**  
11 juni 2020

**Kenmerk**  
IenW/BSK-2020/99748



	<b>Gemeente</b>	<b>Adres</b>	<b>Postcode</b>	<b>Geveloriëntatie</b>	<b>Waarneemhoogte (m)</b>	<b>Geluidsbelasting bij geheel benut GPP (dB)</b>	<b>Categorie</b>	<b>Streefwaarde (dB)</b>	<b>Overschrijding (dB)</b>	<b>Geluidafname (dB)</b>	<b>Geluidsbelasting (dB)</b>	<b>Onderzoek binnenwaarde nodig?</b>	<b>Inschrijving kadaster?</b>	<b>Kadastrale aanduiding</b>
723	Rotterdam	Oost-Sidelinge 25 B	3043 JJ	ZW	7,5	66	B	60	6	3	63	J	-	
724	Rotterdam	Oost-Sidelinge 25 C	3043 JJ	ZW	10,5	69	B	60	9	3	66	J	J	pm
725	Rotterdam	Oost-Sidelinge 25 D	3043 JJ	ZW	13,5	72	B	60	12	3	69	J	J	pm
726	Rotterdam	Oost-Sidelinge 27 A	3043 JJ	ZW	13,5	72	B	60	12	3	69	J	J	pm
727	Rotterdam	Oost-Sidelinge 27 B	3043 JJ	ZW	10,5	70	B	60	10	3	67	J	J	pm
728	Rotterdam	Oost-Sidelinge 27 C	3043 JJ	ZW	7,5	66	B	60	6	3	63	J	-	
729	Rotterdam	Oost-Sidelinge 29 B	3043 JK	ZW	7,5	66	B	60	6	3	63	J	-	
730	Rotterdam	Oost-Sidelinge 29 C	3043 JK	ZW	10,5	70	B	60	10	3	67	J	J	pm
731	Rotterdam	Oost-Sidelinge 29 D	3043 JK	ZW	13,5	73	B	60	13	3	70	J	J	pm
732	Rotterdam	Oost-Sidelinge 31 A	3043 JK	ZW	13,5	73	B	60	13	3	70	J	J	pm
733	Rotterdam	Oost-Sidelinge 31 B	3043 JK	ZW	10,5	71	B	60	11	3	68	J	J	pm
734	Rotterdam	Oost-Sidelinge 31 C	3043 JK	ZW	7,5	66	B	60	6	3	63	J	-	
735	Rotterdam	Oost-Sidelinge 33 B	3043 JK	ZW	7,5	67	B	60	7	4	63	J	-	
736	Rotterdam	Oost-Sidelinge 33 C	3043 JK	ZW	10,5	71	B	60	11	3	68	J	J	pm
737	Rotterdam	Oost-Sidelinge 33 D	3043 JK	ZW	13,5	73	B	60	13	3	70	J	J	pm
738	Rotterdam	Oost-Sidelinge 35 A	3043 JK	ZW	13,5	73	B	60	13	3	70	J	J	pm
739	Rotterdam	Oost-Sidelinge 35 B	3043 JK	ZW	10,5	71	B	60	11	3	68	J	J	pm
740	Rotterdam	Oost-Sidelinge 35 C	3043 JK	ZW	7,5	67	B	60	7	3	64	J	-	
741	Rotterdam	Oost-Sidelinge 37 B	3043 JK	ZW	7,5	68	B	60	8	3	65	J	-	
742	Rotterdam	Oost-Sidelinge 37 C	3043 JK	ZW	10,5	72	B	60	12	3	69	J	J	pm
743	Rotterdam	Oost-Sidelinge 37 D	3043 JK	ZW	13,5	73	B	60	13	3	70	J	J	pm
744	Rotterdam	Oost-Sidelinge 39 A	3043 JK	ZW	13,5	74	B	60	14	4	70	J	J	pm
745	Rotterdam	Oost-Sidelinge 39 B	3043 JK	ZW	10,5	72	B	60	12	3	69	J	J	pm
746	Rotterdam	Oost-Sidelinge 39 C	3043 JK	ZW	7,5	68	B	60	8	3	65	J	-	
747	Rotterdam	Oost-Sidelinge 41 B	3043 JL	ZW	7,5	68	B	60	8	3	65	J	-	
748	Rotterdam	Oost-Sidelinge 41 C	3043 JL	ZW	10,5	72	B	60	12	3	69	J	J	pm
749	Rotterdam	Oost-Sidelinge 41 D	3043 JL	ZW	13,5	74	B	60	14	4	70	J	J	pm
750	Rotterdam	Oost-Sidelinge 43 A	3043 JL	ZW	13,5	73	B	60	13	3	70	J	J	pm
751	Rotterdam	Oost-Sidelinge 43 B	3043 JL	ZW	10,5	72	B	60	12	3	69	J	J	pm
752	Rotterdam	Oost-Sidelinge 43 C	3043 JL	ZW	7,5	68	B	60	8	3	65	J	-	
753	Rotterdam	Oost-Sidelinge 45 B	3043 JL	ZW	7,5	68	B	60	8	3	65	J	-	
754	Rotterdam	Oost-Sidelinge 45 C	3043 JL	ZW	10,5	72	B	60	12	3	69	J	J	pm
755	Rotterdam	Oost-Sidelinge 45 D	3043 JL	ZW	13,5	73	B	60	13	3	70	J	J	pm
756	Rotterdam	Oost-Sidelinge 47 A	3043 JL	ZW	13,5	73	B	60	13	3	70	J	J	pm
757	Rotterdam	Oost-Sidelinge 47 B	3043 JL	ZW	10,5	72	B	60	12	3	69	J	J	pm

**Directoraat-generaal Mobiliteit**  
Directie  
Wegen en Verkeersveiligheid  
Bureau Sanering  
Verkeerslawaaï

**Datum**  
11 juni 2020

**Kenmerk**  
IenW/BSK-2020/99748

	<b>Gemeente</b>	<b>Adres</b>	<b>Postcode</b>	<b>Geveloriëntatie</b>	<b>Waarneemhoogte (m)</b>	<b>Geluidsbelasting bij geheel benut GPP (dB)</b>	<b>Categorie</b>	<b>Streefwaarde (dB)</b>	<b>Overschrijding (dB)</b>	<b>Geluidafname (dB)</b>	<b>Geluidsbelasting (dB)</b>	<b>Onderzoek binnenwaarde nodig?</b>	<b>Inschrijving kadaster?</b>	<b>Kadastrale aanduiding</b>
758	Rotterdam	Oost-Sidelinge 47 C	3043 JL	ZW	7,5	68	B	60	8	3	65	J	-	
759	Rotterdam	Oost-Sidelinge 49 B	3043 JL	ZW	7,5	68	B	60	8	3	65	J	-	
760	Rotterdam	Oost-Sidelinge 49 C	3043 JL	ZW	10,5	72	B	60	12	3	69	J	J	pm
761	Rotterdam	Oost-Sidelinge 49 D	3043 JL	ZW	13,5	73	B	60	13	3	70	J	J	pm
762	Rotterdam	Oost-Sidelinge 51 A	3043 JL	ZW	13,5	73	B	60	13	3	70	J	J	pm
763	Rotterdam	Oost-Sidelinge 51 B	3043 JL	ZW	10,5	72	B	60	12	3	69	J	J	pm
764	Rotterdam	Oost-Sidelinge 51 C	3043 JL	ZW	7,5	68	B	60	8	3	65	J	-	
765	Rotterdam	Oost-Sidelinge 53 B	3043 JM	ZW	7,5	68	B	60	8	3	65	J	-	
766	Rotterdam	Oost-Sidelinge 53 C	3043 JM	ZW	10,5	72	B	60	12	3	69	J	J	pm
767	Rotterdam	Oost-Sidelinge 53 D	3043 JM	ZW	13,5	73	B	60	13	3	70	J	J	pm
768	Rotterdam	Oost-Sidelinge 55 A	3043 JM	ZW	13,5	73	B	60	13	3	70	J	J	pm
769	Rotterdam	Oost-Sidelinge 55 B	3043 JM	ZW	10,5	72	B	60	12	4	68	J	J	pm
770	Rotterdam	Oost-Sidelinge 55 C	3043 JM	ZW	7,5	68	B	60	8	4	64	J	-	
771	Rotterdam	Oost-Sidelinge 57 B	3043 JM	ZW	7,5	68	B	60	8	4	64	J	-	
772	Rotterdam	Oost-Sidelinge 57 C	3043 JM	ZW	10,5	72	B	60	12	4	68	J	J	pm
773	Rotterdam	Oost-Sidelinge 57 D	3043 JM	ZW	13,5	73	B	60	13	3	70	J	J	pm
774	Rotterdam	Oost-Sidelinge 59 A	3043 JM	ZW	13,5	73	B	60	13	3	70	J	J	pm
775	Rotterdam	Oost-Sidelinge 59 B	3043 JM	ZW	10,5	72	B	60	12	4	68	J	J	pm
776	Rotterdam	Oost-Sidelinge 59 C	3043 JM	ZW	7,5	68	B	60	8	4	64	J	-	
777	Rotterdam	Oost-Sidelinge 61 B	3043 JM	ZW	7,5	68	B	60	8	4	64	J	-	
778	Rotterdam	Oost-Sidelinge 61 C	3043 JM	ZW	10,5	71	B	60	11	3	68	J	J	pm
779	Rotterdam	Oost-Sidelinge 61 D	3043 JM	ZW	13,5	73	B	60	13	3	70	J	J	pm
780	Rotterdam	Oost-Sidelinge 63 B	3043 JM	ZW	7,5	68	B	60	8	3	65	J	-	
781	Rotterdam	Oost-Sidelinge 63 C	3043 JM	ZW	10,5	72	B	60	12	3	69	J	J	pm
782	Rotterdam	Oost-Sidelinge 63 D	3043 JM	ZW	13,5	73	B	60	13	3	70	J	J	pm
783	Rotterdam	Oost-Sidelinge 65 B	3043 JN	ZW	7,5	68	B	60	8	3	65	J	-	
784	Rotterdam	Oost-Sidelinge 65 C	3043 JN	ZW	10,5	72	B	60	12	3	69	J	J	pm
785	Rotterdam	Oost-Sidelinge 65 D	3043 JN	ZW	13,5	73	B	60	13	3	70	J	J	pm
786	Rotterdam	Oost-Sidelinge 67 A	3043 JN	ZW	13,5	73	B	60	13	3	70	J	J	pm
787	Rotterdam	Oost-Sidelinge 67 B	3043 JN	ZW	10,5	72	B	60	12	3	69	J	J	pm
788	Rotterdam	Oost-Sidelinge 67 C	3043 JN	ZW	7,5	68	B	60	8	3	65	J	-	
789	Rotterdam	Oost-Sidelinge 69 B	3043 JN	ZW	7,5	68	B	60	8	3	65	J	-	
790	Rotterdam	Oost-Sidelinge 69 D	3043 JN	ZW	13,5	73	B	60	13	3	70	J	J	pm
791	Rotterdam	Oost-Sidelinge 71 A	3043 JN	ZW	13,5	74	B	60	14	4	70	J	J	pm
792	Rotterdam	Oost-Sidelinge 71 B	3043 JN	ZW	10,5	72	B	60	12	3	69	J	J	pm

**Directoraat-generaal Mobiliteit**  
Directie  
Wegen en Verkeersveiligheid  
Bureau Sanering  
Verkeerslawaaï

**Datum**  
11 juni 2020

**Kenmerk**  
IenW/BSK-2020/99748

	<b>Gemeente</b>	<b>Adres</b>	<b>Postcode</b>	<b>Geveloriëntatie</b>	<b>Waarneemhoogte (m)</b>	<b>Geluidsbelasting bij geheel benut GPP (dB)</b>	<b>Categorie</b>	<b>Streefwaarde (dB)</b>	<b>Overschrijding (dB)</b>	<b>Geluidafname (dB)</b>	<b>Geluidsbelasting (dB)</b>	<b>Onderzoek binnenwaarde nodig?</b>	<b>Inschrijving kadaster?</b>	<b>Kadastrale aanduiding</b>
793	Rotterdam	Oost-Sidelinge 71 C	3043 JN	ZW	7,5	68	B	60	8	3	65	J	-	
794	Rotterdam	Oost-Sidelinge 73 B	3043 JN	ZW	7,5	68	B	60	8	3	65	J	-	
795	Rotterdam	Oost-Sidelinge 73 C	3043 JN	ZW	10,5	72	B	60	12	3	69	J	J	pm
796	Rotterdam	Oost-Sidelinge 73 D	3043 JN	ZW	13,5	74	B	60	14	3	71	J	J	pm
797	Rotterdam	Oost-Sidelinge 75 A	3043 JN	ZW	13,5	74	B	60	14	3	71	J	J	pm
798	Rotterdam	Oost-Sidelinge 75 B	3043 JN	ZW	10,5	72	B	60	12	3	69	J	J	pm
799	Rotterdam	Oost-Sidelinge 75 C	3043 JN	ZW	7,5	68	B	60	8	3	65	J	-	
800	Rotterdam	Oost-Sidelinge 77 B	3043 JP	ZW	7,5	68	B	60	8	3	65	J	-	
801	Rotterdam	Oost-Sidelinge 77 C	3043 JP	ZW	10,5	72	B	60	12	3	69	J	J	pm
802	Rotterdam	Oost-Sidelinge 77 D	3043 JP	ZW	13,5	74	B	60	14	3	71	J	J	pm
803	Rotterdam	Oost-Sidelinge 79 A	3043 JP	ZW	13,5	74	B	60	14	3	71	J	J	pm
804	Rotterdam	Oost-Sidelinge 79 B	3043 JP	ZW	10,5	72	B	60	12	3	69	J	J	pm
805	Rotterdam	Oost-Sidelinge 79 C	3043 JP	ZW	7,5	68	B	60	8	3	65	J	-	
806	Rotterdam	Oost-Sidelinge 81 B	3043 JP	ZW	7,5	68	B	60	8	3	65	J	-	
807	Rotterdam	Oost-Sidelinge 81 C	3043 JP	ZW	10,5	72	B	60	12	3	69	J	J	pm
808	Rotterdam	Oost-Sidelinge 81 D	3043 JP	ZW	13,5	74	B	60	14	3	71	J	J	pm
809	Rotterdam	Oost-Sidelinge 83 A	3043 JP	ZW	13,5	74	B	60	14	3	71	J	J	pm
810	Rotterdam	Oost-Sidelinge 83 B	3043 JP	ZW	10,5	72	B	60	12	3	69	J	J	pm
811	Rotterdam	Oost-Sidelinge 83 C	3043 JP	ZW	7,5	68	B	60	8	3	65	J	-	
812	Rotterdam	Oost-Sidelinge 85 B	3043 JP	ZW	7,5	68	B	60	8	3	65	J	-	
813	Rotterdam	Oost-Sidelinge 85 C	3043 JP	ZW	10,5	72	B	60	12	3	69	J	J	pm
814	Rotterdam	Oost-Sidelinge 85 D	3043 JP	ZW	13,5	74	B	60	14	3	71	J	J	pm
815	Rotterdam	Oost-Sidelinge 87 A	3043 JP	ZW	13,5	74	B	60	14	3	71	J	J	pm
816	Rotterdam	Oost-Sidelinge 87 B	3043 JP	ZW	10,5	72	B	60	12	3	69	J	J	pm
817	Rotterdam	Oost-Sidelinge 87 C	3043 JP	ZW	7,5	68	B	60	8	3	65	J	-	
818	Rotterdam	Parallelstraat 10 C	3043 GN	ZW	7,5	66	B	60	6	3	63	J	-	
819	Rotterdam	Parallelstraat 11 B	3043 GK	O	7,5	66	B	60	6	3	63	J	-	
820	Rotterdam	Parallelstraat 12 C	3043 GN	ZW	7,5	66	B	60	6	3	63	J	-	
821	Rotterdam	Parallelstraat 13 A	3043 GK	O	7,5	66	B	60	6	3	63	J	-	
822	Rotterdam	Parallelstraat 14	3043 GN	ZW	7,5	67	B	60	7	4	63	J	-	
823	Rotterdam	Parallelstraat 15	3043 GK	NO	10,5	70	B	60	10	3	67	J	J	pm
824	Rotterdam	Parallelstraat 16 A	3043 GP	ZW	7,5	67	B	60	7	3	64	J	-	
825	Rotterdam	Parallelstraat 16 B	3043 GP	ZW	7,5	67	B	60	7	3	64	J	-	
826	Rotterdam	Parallelstraat 17	3043 GK	NW	10,5	70	B	60	10	3	67	J	J	pm
827	Rotterdam	Parallelstraat 18	3043 GP	ZW	7,5	67	B	60	7	3	64	J	-	

**Directoraat-generaal Mobiliteit**  
Directie  
Wegen en Verkeersveiligheid  
Bureau Sanering  
Verkeerslawai

**Datum**  
11 juni 2020

**Kenmerk**  
IenW/BSK-2020/99748

	<b>Gemeente</b>	<b>Adres</b>	<b>Postcode</b>	<b>Geveloriëntatie</b>	<b>Waarneemhoogte (m)</b>	<b>Geluidsbelasting bij geheel benut GPP (dB)</b>	<b>Categorie</b>	<b>Streefwaarde (dB)</b>	<b>Overschrijding (dB)</b>	<b>Geluidafname (dB)</b>	<b>Geluidsbelasting (dB)</b>	<b>Onderzoek binnenwaarde nodig?</b>	<b>Inschrijving kadaster?</b>	<b>Kadastrale aanduiding</b>
828	Rotterdam	Parallelstraat 19	3043 GK	NO	10,5	71	B	60	11	4	67	J	J	pm
829	Rotterdam	Parallelstraat 20	3043 GP	ZW	7,5	67	B	60	7	3	64	J	-	
830	Rotterdam	Parallelstraat 21	3043 GK	NO	10,5	71	B	60	11	4	67	J	J	pm
831	Rotterdam	Parallelstraat 22 A	3043 GP	ZW	7,5	67	B	60	7	3	64	J	-	
832	Rotterdam	Parallelstraat 23	3043 GK	NO	7,5	67	B	60	7	4	63	J	-	
833	Rotterdam	Parallelstraat 24 A	3043 GP	ZW	7,5	67	B	60	7	3	64	J	-	
834	Rotterdam	Parallelstraat 25	3043 GK	O	7,5	67	B	60	7	4	63	J	-	
835	Rotterdam	Parallelstraat 26 A	3043 GP	ZW	7,5	68	B	60	8	4	64	J	-	
836	Rotterdam	Parallelstraat 27	3043 GK	NO	7,5	67	B	60	7	4	63	J	-	
837	Rotterdam	Parallelstraat 28 A	3043 GP	ZW	7,5	68	B	60	8	3	65	J	-	
838	Rotterdam	Parallelstraat 29	3043 GK	NO	7,5	67	B	60	7	3	64	J	-	
839	Rotterdam	Parallelstraat 30 A	3043 GP	ZW	7,5	68	B	60	8	3	65	J	-	
840	Rotterdam	Parallelstraat 31	3043 GK	NO	7,5	67	B	60	7	3	64	J	-	
841	Rotterdam	Parallelstraat 32 A	3043 GP	ZW	7,5	68	B	60	8	3	65	J	-	
842	Rotterdam	Parallelstraat 33	3043 GK	NO	7,5	67	B	60	7	3	64	J	-	
843	Rotterdam	Parallelstraat 34 A	3043 GR	ZW	7,5	68	B	60	8	3	65	J	-	
844	Rotterdam	Parallelstraat 35	3043 GK	NO	7,5	67	B	60	7	3	64	J	-	
845	Rotterdam	Parallelstraat 36 A	3043 GR	ZW	7,5	69	B	60	9	4	65	J	-	
846	Rotterdam	Parallelstraat 37	3043 GK	O	7,5	68	B	60	8	4	64	J	-	
847	Rotterdam	Parallelstraat 38 A	3043 GR	ZW	7,5	69	B	60	9	3	66	J	J	pm
848	Rotterdam	Parallelstraat 39 B	3043 GL	O	7,5	68	B	60	8	3	65	J	-	
849	Rotterdam	Parallelstraat 40 A	3043 GR	ZW	7,5	69	B	60	9	3	66	J	J	pm
850	Rotterdam	Parallelstraat 41 A	3043 GL	NO	7,5	69	B	60	9	4	65	J	-	
851	Rotterdam	Parallelstraat 41 B	3043 GL	NO	7,5	69	B	60	9	4	65	J	-	
852	Rotterdam	Parallelstraat 42 B	3043 GR	ZW	7,5	70	B	60	10	3	67	J	J	pm
853	Rotterdam	Parallelstraat 43	3043 GL	NO	7,5	69	B	60	9	3	66	J	J	pm
854	Rotterdam	Parallelstraat 44 B	3043 GR	ZW	7,5	70	B	60	10	3	67	J	J	pm
855	Rotterdam	Parallelstraat 45 B	3043 GL	O	7,5	69	B	60	9	3	66	J	J	pm
856	Rotterdam	Parallelstraat 46	3043 GR	ZW	7,5	69	B	60	9	3	66	J	J	pm
857	Rotterdam	Parallelstraat 47	3043 GL	NO	7,5	70	B	60	10	4	66	J	J	pm
858	Rotterdam	Parallelstraat 48	3043 GR	ZW	7,5	69	B	60	9	3	66	J	J	pm
859	Rotterdam	Parallelstraat 49	3043 GL	NO	7,5	70	B	60	10	3	67	J	J	pm
860	Rotterdam	Parallelstraat 51	3043 GL	NO	7,5	70	B	60	10	3	67	J	J	pm
861	Rotterdam	Parallelstraat 53	3043 GL	O	7,5	71	B	60	11	3	68	J	J	pm
862	Rotterdam	Parallelstraat 55	3043 GM	NO	7,5	72	B	60	12	3	69	J	J	pm

**Directoraat-generaal Mobiliteit**  
Directie  
Wegen en Verkeersveiligheid  
Bureau Sanering  
Verkeerslawai

**Datum**  
11 juni 2020

**Kenmerk**  
IenW/BSK-2020/99748

	<b>Gemeente</b>	<b>Adres</b>	<b>Postcode</b>	<b>Geveloriëntatie</b>	<b>Waarneemhoogte (m)</b>	<b>Geluidsbelasting bij geheel benut GPP (dB)</b>	<b>Categorie</b>	<b>Streefwaarde (dB)</b>	<b>Overschrijding (dB)</b>	<b>Geluidafname (dB)</b>	<b>Geluidsbelasting (dB)</b>	<b>Onderzoek binnenwaarde nodig?</b>	<b>Inschrijving kadaster?</b>	<b>Kadastrale aanduiding</b>
863	Rotterdam	Parallelstraat 57	3043 GM	NO	7,5	72	B	60	12	3	69	J	J	pm
864	Rotterdam	Parallelstraat 59	3043 GM	NO	7,5	73	B	60	13	3	70	J	J	pm
865	Rotterdam	Parallelstraat 6 C	3043 GN	ZW	7,5	66	B	60	6	3	63	J	-	
866	Rotterdam	Parallelstraat 61 B	3043 GM	NO	7,5	73	B	60	13	3	70	J	J	pm
867	Rotterdam	Parallelstraat 63 B	3043 GM	NO	7,5	73	B	60	13	3	70	J	J	pm
868	Rotterdam	Parallelstraat 65 B	3043 GM	NO	7,5	73	B	60	13	3	70	J	J	pm
869	Rotterdam	Parallelstraat 67 B	3043 GM	NO	7,5	73	B	60	13	3	70	J	J	pm
870	Rotterdam	Parallelstraat 69 A	3043 GM	NO	7,5	73	B	60	13	3	70	J	J	pm
871	Rotterdam	Parallelstraat 71	3043 GM	NO	10,5	74	B	60	14	4	70	J	J	pm
872	Rotterdam	Parallelstraat 73	3043 GM	NO	10,5	74	B	60	14	4	70	J	J	pm
873	Rotterdam	Parallelstraat 8 C	3043 GN	ZW	7,5	66	B	60	6	3	63	J	-	
874	Rotterdam	Parallelstraat 9	3043 GK	NO	7,5	66	B	60	6	3	63	J	-	
875	Rotterdam	Pieter Postlaan 39	3042 CH	NO	7,5	66	B	60	6	2	64	J	-	
876	Rotterdam	Pieter Postlaan 5	3042 CH	NW	7,5	66	B	60	6	5	61	J	-	
877	Rotterdam	Pieter Postlaan 65	3042 CJ	ZO	10,5	66	B	60	6	-	66	J	J	pm
878	Rotterdam	Rotterdamse Rijweg 204	3042 AV	NW	7,5	66	B	60	6	3	63	J	-	
879	Rotterdam	Rotterdamse Rijweg 206	3042 AV	NW	7,5	66	B	60	6	3	63	J	-	
880	Rotterdam	Rotterdamse Rijweg 210	3042 AV	NO	7,5	73	B	60	13	2	71	J	J	pm
881	Rotterdam	Schansweg 1	3042 HS	ZO	7,5	66	B	60	6	-	66	J	J	pm
882	Rotterdam	Schansweg 1 A	3042 HS	ZO	7,5	67	B	60	7	1	66	J	J	pm
883	Rotterdam	Schansweg 11	3042 HS	ZO	7,5	67	B	60	7	1	66	J	J	pm
884	Rotterdam	Schansweg 13	3042 HS	ZO	7,5	67	B	60	7	1	66	J	J	pm
885	Rotterdam	Schansweg 15	3042 HS	ZO	7,5	67	B	60	7	1	66	J	J	pm
886	Rotterdam	Schansweg 17	3042 HS	ZO	7,5	68	B	60	8	2	66	J	J	pm
887	Rotterdam	Schansweg 19	3042 HS	ZO	7,5	68	B	60	8	1	67	J	J	pm
888	Rotterdam	Schansweg 21	3042 HS	ZO	7,5	69	B	60	9	2	67	J	J	pm
889	Rotterdam	Schansweg 23	3042 HS	ZO	7,5	69	B	60	9	3	66	J	J	pm
890	Rotterdam	Schansweg 25	3042 HS	ZO	7,5	70	B	60	10	2	68	J	J	pm
891	Rotterdam	Schansweg 27	3042 HS	ZO	7,5	70	B	60	10	2	68	J	J	pm
892	Rotterdam	Schansweg 29	3042 HS	ZO	7,5	71	B	60	11	3	68	J	J	pm
893	Rotterdam	Schansweg 3	3042 HS	ZO	7,5	66	B	60	6	-	66	J	J	pm
894	Rotterdam	Schansweg 31	3042 HT	ZO	7,5	72	B	60	12	3	69	J	J	pm
895	Rotterdam	Schansweg 33	3042 HT	ZO	7,5	72	B	60	12	3	69	J	J	pm
896	Rotterdam	Schansweg 35	3042 HT	ZO	7,5	72	B	60	12	2	70	J	J	pm
897	Rotterdam	Schansweg 37	3042 HT	ZO	7,5	72	B	60	12	2	70	J	J	pm

**Directoraat-generaal Mobiliteit**  
Directie  
Wegen en Verkeersveiligheid  
Bureau Sanering  
Verkeerslawaaï

**Datum**  
11 juni 2020

**Kenmerk**  
IenW/BSK-2020/99748

	<b>Gemeente</b>	<b>Adres</b>	<b>Postcode</b>	<b>Geveloriëntatie</b>	<b>Waarneemhoogte (m)</b>	<b>Geluidsbelasting bij geheel benut GPP (dB)</b>	<b>Categorie</b>	<b>Streefwaarde (dB)</b>	<b>Overschrijding (dB)</b>	<b>Geluidafname (dB)</b>	<b>Geluidsbelasting (dB)</b>	<b>Onderzoek binnenwaarde nodig?</b>	<b>Inschrijving kadaster?</b>	<b>Kadastrale aanduiding</b>
898	Rotterdam	Schansweg 39	3042 HT	ZO	7,5	72	B	60	12	1	71	J	J	pm
899	Rotterdam	Schansweg 41	3042 HT	ZO	7,5	72	B	60	12	1	71	J	J	pm
900	Rotterdam	Schansweg 43	3042 HT	ZO	7,5	72	B	60	12	1	71	J	J	pm
901	Rotterdam	Schansweg 45	3042 HT	ZO	7,5	72	B	60	12	1	71	J	J	pm
902	Rotterdam	Schansweg 47	3042 HT	ZO	7,5	72	B	60	12	-	72	J	J	pm
903	Rotterdam	Schansweg 5	3042 HS	ZO	7,5	66	B	60	6	-	66	J	J	pm
904	Rotterdam	Schansweg 7	3042 HS	ZO	7,5	66	B	60	6	-	66	J	J	pm
905	Rotterdam	Schansweg 9	3042 HS	ZO	7,5	67	B	60	7	1	66	J	J	pm
906	Rotterdam	Schielaan 23	3043 HA	O	7,5	67	B	60	7	8	59	-	-	
907	Rotterdam	Schielaan 25	3043 HA	NW	7,5	67	B	60	7	10	57	-	-	
908	Rotterdam	Schielaan 27	3043 HA	NO	10,5	68	B	60	8	8	60	-	-	
909	Rotterdam	Schielaan 29	3043 HA	NW	7,5	68	B	60	8	11	57	-	-	
910	Rotterdam	Schielaan 31	3043 HA	NW	4,5	68	B	60	8	9	59	-	-	
911	Rotterdam	Schielaan 33	3043 HA	NW	7,5	68	B	60	8	8	60	-	-	
912	Rotterdam	Schielaan 58 A	3043 HE	NW	10,5	66	B	60	6	4	62	J	-	
913	Rotterdam	Schielaan 60 A	3043 HE	NW	10,5	67	B	60	7	3	64	J	-	
914	Rotterdam	Schielaan 62 A	3043 HE	NW	10,5	68	B	60	8	3	65	J	-	
915	Rotterdam	Schielaan 64 A	3043 HE	NW	10,5	69	B	60	9	3	66	J	J	pm
916	Rotterdam	Schielaan 66 A	3043 HE	NW	10,5	71	B	60	11	4	67	J	J	pm
917	Rotterdam	Schielaan 68 A	3043 HE	NO	10,5	76	B	60	16	3	73	J	J	pm
918	Rotterdam	Schielaan 68 B	3043 HE	NO	4,5	68	B	60	8	4	64	J	-	
919	Rotterdam	Sidelingplein 124	3043 GT	ZW	4,5	66	B	60	6	3	63	J	-	
920	Rotterdam	Sidelingplein 126	3043 GT	ZW	4,5	67	B	60	7	3	64	J	-	
921	Rotterdam	Sidelingplein 128	3043 GT	ZW	4,5	68	B	60	8	3	65	J	-	
922	Rotterdam	Sidelingplein 130	3043 GT	ZW	4,5	68	B	60	8	2	66	J	J	pm
923	Rotterdam	Sidelingplein 132	3043 GT	ZW	4,5	67	B	60	7	3	64	J	-	
924	Rotterdam	Sidelingplein 134	3043 GT	ZW	4,5	67	B	60	7	3	64	J	-	
925	Rotterdam	Sidelingplein 136	3043 GT	ZW	7,5	68	B	60	8	3	65	J	-	
926	Rotterdam	Sidelingplein 138	3043 GT	ZW	7,5	68	B	60	8	3	65	J	-	
927	Rotterdam	Sidelingplein 140	3043 GT	ZW	7,5	69	B	60	9	3	66	J	J	pm
928	Rotterdam	Sidelingplein 142	3043 GT	ZW	7,5	69	B	60	9	3	66	J	J	pm
929	Rotterdam	Sidelingplein 144	3043 GT	ZW	7,5	71	B	60	11	3	68	J	J	pm
930	Rotterdam	Sidelingplein 146	3043 GT	ZW	7,5	71	B	60	11	4	67	J	J	pm
931	Rotterdam	Sidelingplein 148	3043 GT	ZW	10,5	70	B	60	10	2	68	J	J	pm
932	Rotterdam	Sidelingplein 150	3043 GT	ZW	10,5	70	B	60	10	3	67	J	J	pm

**Directoraat-generaal Mobiliteit**  
Directie  
Wegen en Verkeersveiligheid  
Bureau Sanering  
Verkeerslawaaï

**Datum**  
11 juni 2020

**Kenmerk**  
IenW/BSK-2020/99748

	<b>Gemeente</b>	<b>Adres</b>	<b>Postcode</b>	<b>Geveloriëntatie</b>	<b>Waarneemhoogte (m)</b>	<b>Geluidsbelasting bij geheel benut GPP (dB)</b>	<b>Categorie</b>	<b>Streefwaarde (dB)</b>	<b>Overschrijding (dB)</b>	<b>Geluidafname (dB)</b>	<b>Geluidsbelasting (dB)</b>	<b>Onderzoek binnenwaarde nodig?</b>	<b>Inschrijving kadaster?</b>	<b>Kadastrale aanduiding</b>
933	Rotterdam	Sidelingeplein 152	3043 GT	ZW	10,5	70	B	60	10	3	67	J	J	pm
934	Rotterdam	Sidelingeplein 154	3043 GT	ZW	10,5	70	B	60	10	3	67	J	J	pm
935	Rotterdam	Sidelingeplein 156	3043 GT	ZW	10,5	74	B	60	14	3	71	J	J	pm
936	Rotterdam	Sidelingeplein 158	3043 GT	ZW	10,5	74	B	60	14	3	71	J	J	pm
937	Rotterdam	Sidelingeplein 160	3043 GT	ZW	13,5	72	B	60	12	3	69	J	J	pm
938	Rotterdam	Sidelingeplein 162	3043 GT	ZW	13,5	72	B	60	12	3	69	J	J	pm
939	Rotterdam	Sidelingeplein 164	3043 GT	ZW	13,5	71	B	60	11	2	69	J	J	pm
940	Rotterdam	Sidelingeplein 166	3043 GT	ZW	13,5	71	B	60	11	2	69	J	J	pm
941	Rotterdam	Sidelingeplein 168	3043 GV	ZW	16,5	73	B	60	13	3	70	J	J	pm
942	Rotterdam	Sidelingeplein 170	3043 GV	ZW	16,5	72	B	60	12	2	70	J	J	pm
943	Rotterdam	Sidelingeplein 172	3043 GV	ZW	16,5	72	B	60	12	3	69	J	J	pm
944	Rotterdam	Sidelingeplein 174	3043 GV	ZW	16,5	72	B	60	12	3	69	J	J	pm
945	Rotterdam	Sidelingeplein 176	3043 GV	ZW	19,5	74	B	60	14	4	70	J	J	pm
946	Rotterdam	Sidelingeplein 178	3043 GV	ZW	19,5	73	B	60	13	3	70	J	J	pm
947	Rotterdam	Sidelingeplein 180	3043 GV	ZW	19,5	73	B	60	13	3	70	J	J	pm
948	Rotterdam	Sidelingeplein 182	3043 GV	ZW	19,5	73	B	60	13	3	70	J	J	pm
949	Rotterdam	Sidelingeplein 184	3043 GV	ZW	22,5	74	B	60	14	3	71	J	J	pm
950	Rotterdam	Sidelingeplein 186	3043 GV	ZW	22,5	73	B	60	13	3	70	J	J	pm
951	Rotterdam	Sidelingeplein 188	3043 GV	ZW	22,5	73	B	60	13	3	70	J	J	pm
952	Rotterdam	Sidelingeplein 190	3043 GV	ZW	22,5	73	B	60	13	3	70	J	J	pm
953	Rotterdam	Sidelingeplein 192	3043 GV	ZW	25,5	74	B	60	14	3	71	J	J	pm
954	Rotterdam	Sidelingeplein 194	3043 GV	ZW	25,5	74	B	60	14	3	71	J	J	pm
955	Rotterdam	Sidelingeplein 196	3043 GV	ZW	25,5	73	B	60	13	3	70	J	J	pm
956	Rotterdam	Sidelingeplein 198	3043 GV	ZW	25,5	73	B	60	13	3	70	J	J	pm
957	Rotterdam	Sidelingeplein 200	3043 GV	NW	28,5	74	B	60	14	3	71	J	J	pm
958	Rotterdam	Sidelingeplein 202	3043 GV	NW	28,5	74	B	60	14	3	71	J	J	pm
959	Rotterdam	Sidelingeplein 204	3043 GV	NW	28,5	73	B	60	13	3	70	J	J	pm
960	Rotterdam	Sidelingeplein 206	3043 GV	NW	28,5	73	B	60	13	3	70	J	J	pm
961	Rotterdam	Sidelingeplein 208	3043 GV	NW	31,5	74	B	60	14	3	71	J	J	pm
962	Rotterdam	Sidelingeplein 210	3043 GV	NW	31,5	74	B	60	14	3	71	J	J	pm
963	Rotterdam	Sidelingeplein 212	3043 GV	NW	31,5	73	B	60	13	3	70	J	J	pm
964	Rotterdam	Sidelingeplein 214	3043 GV	NW	31,5	73	B	60	13	3	70	J	J	pm
965	Rotterdam	Sidelingeplein 216	3043 GV	ZW	34,5	69	B	60	9	3	66	J	J	pm
966	Rotterdam	Sidelingeplein 220	3043 GV	ZW	34,5	67	B	60	7	2	65	J	-	
967	Rotterdam	Strijpesingel 24	3042 EN	ZO	7,5	66	B	60	6	1	65	J	-	

**Directoraat-generaal Mobiliteit**  
Directie  
Wegen en Verkeersveiligheid  
Bureau Sanering  
Verkeerslawai

**Datum**  
11 juni 2020

**Kenmerk**  
IenW/BSK-2020/99748

	<b>Gemeente</b>	<b>Adres</b>	<b>Postcode</b>	<b>Geveloriëntatie</b>	<b>Waarneemhoogte (m)</b>	<b>Geluidsbelasting bij geheel benut GPP (dB)</b>	<b>Categorie</b>	<b>Streefwaarde (dB)</b>	<b>Overschrijding (dB)</b>	<b>Geluidafname (dB)</b>	<b>Geluidsbelasting (dB)</b>	<b>Onderzoek binnenwaarde nodig?</b>	<b>Inschrijving kadaster?</b>	<b>Kadastrale aanduiding</b>
968	Rotterdam	Strijpesingel 26	3042 EN	ZW	7,5	68	B	60	8	1	67	J	J	pm
969	Rotterdam	Strijpesingel 34	3042 EN	ZO	7,5	66	B	60	6	2	64	J	-	
970	Rotterdam	Strijpesingel 52	3042 EN	ZW	7,5	67	B	60	7	1	66	J	J	pm
971	Rotterdam	Terpstraat 18	3043 TZ	O	10,5	66	B	60	6	3	63	J	-	
972	Rotterdam	Turfweg 13	3065 AJ	W	7,5	66	B	60	6	-	66	J	J	pm
973	Rotterdam	Turfweg 31	3065 AJ	W	7,5	66	B	60	6	1	65	J	-	
974	Rotterdam	Van Adrichemweg 121	3042 RK	ZO	4,5	66	B	60	6	3	63	J	-	
975	Rotterdam	Van Adrichemweg 145	3042 RK	ZO	7,5	66	B	60	6	3	63	J	-	
976	Rotterdam	Van Adrichemweg 169	3042 RL	ZO	10,5	67	B	60	7	3	64	J	-	
977	Rotterdam	Van Adrichemweg 193	3042 RL	ZO	13,5	67	B	60	7	3	64	J	-	
978	Rotterdam	Van Adrichemweg 217	3042 RM	ZO	16,5	68	B	60	8	4	64	J	-	
979	Rotterdam	Van Adrichemweg 241	3042 RM	ZO	19,5	68	B	60	8	3	65	J	-	
980	Rotterdam	Van Adrichemweg 265	3042 RN	ZO	22,5	68	B	60	8	3	65	J	-	
981	Rotterdam	Van Adrichemweg 289	3042 RN	ZO	25,5	68	B	60	8	3	65	J	-	
982	Rotterdam	Van Adrichemweg 313	3042 RP	ZO	28,5	68	B	60	8	3	65	J	-	
983	Rotterdam	Van Adrichemweg 324	3042 BT	ZW	28,5	66	B	60	6	3	63	J	-	
984	Rotterdam	Van Adrichemweg 347	3042 RR	ZO	4,5	66	B	60	6	2	64	J	-	
985	Rotterdam	Van Adrichemweg 349	3042 RR	ZW	4,5	66	B	60	6	3	63	J	-	
986	Rotterdam	Van Adrichemweg 351	3042 RR	ZW	4,5	66	B	60	6	3	63	J	-	
987	Rotterdam	Van Adrichemweg 371	3042 RR	ZO	7,5	67	B	60	7	2	65	J	-	
988	Rotterdam	Van Adrichemweg 373	3042 RR	ZW	7,5	67	B	60	7	3	64	J	-	
989	Rotterdam	Van Adrichemweg 375	3042 RR	ZW	7,5	66	B	60	6	3	63	J	-	
990	Rotterdam	Van Adrichemweg 377	3042 RR	ZW	7,5	66	B	60	6	3	63	J	-	
991	Rotterdam	Van Adrichemweg 395	3042 RS	ZO	10,5	68	B	60	8	3	65	J	-	
992	Rotterdam	Van Adrichemweg 397	3042 RS	ZW	10,5	67	B	60	7	3	64	J	-	
993	Rotterdam	Van Adrichemweg 399	3042 RS	ZW	10,5	67	B	60	7	3	64	J	-	
994	Rotterdam	Van Adrichemweg 401	3042 RS	ZW	10,5	66	B	60	6	3	63	J	-	
995	Rotterdam	Van Adrichemweg 403	3042 RS	ZW	10,5	66	B	60	6	3	63	J	-	
996	Rotterdam	Van Adrichemweg 419	3042 RS	ZO	13,5	68	B	60	8	3	65	J	-	
997	Rotterdam	Van Adrichemweg 421	3042 RS	ZW	13,5	67	B	60	7	3	64	J	-	
998	Rotterdam	Van Adrichemweg 423	3042 RS	ZW	13,5	67	B	60	7	3	64	J	-	
999	Rotterdam	Van Adrichemweg 425	3042 RS	ZW	13,5	66	B	60	6	3	63	J	-	
1000	Rotterdam	Van Adrichemweg 427	3042 RS	ZW	13,5	66	B	60	6	3	63	J	-	
1001	Rotterdam	Van Adrichemweg 429	3042 RS	ZW	13,5	66	B	60	6	4	62	J	-	
1002	Rotterdam	Van Adrichemweg 443	3042 RT	ZO	16,5	69	B	60	9	3	66	J	J	pm

**Directoraat-generaal Mobiliteit**  
Directie  
Wegen en Verkeersveiligheid  
Bureau Sanering  
Verkeerslawaaï

**Datum**  
11 juni 2020

**Kenmerk**  
IenW/BSK-2020/99748



	<b>Gemeente</b>	<b>Adres</b>	<b>Postcode</b>	<b>Geveloriëntatie</b>	<b>Waarneemhoogte (m)</b>	<b>Geluidsbelasting bij geheel benut GPP (dB)</b>	<b>Categorie</b>	<b>Streefwaarde (dB)</b>	<b>Overschrijding (dB)</b>	<b>Geluidafname (dB)</b>	<b>Geluidsbelasting (dB)</b>	<b>Onderzoek binnenwaarde nodig?</b>	<b>Inschrijving kadaster?</b>	<b>Kadastrale aanduiding</b>	
1003	Rotterdam	Van Adrichemweg 445	3042 RT	ZW	16,5	67	B	60	7	3	64	J	-		
1004	Rotterdam	Van Adrichemweg 447	3042 RT	ZW	16,5	67	B	60	7	3	64	J	-		
1005	Rotterdam	Van Adrichemweg 449	3042 RT	ZW	16,5	66	B	60	6	3	63	J	-		
1006	Rotterdam	Van Adrichemweg 451	3042 RT	ZW	16,5	66	B	60	6	3	63	J	-		
1007	Rotterdam	Van Adrichemweg 453	3042 RT	ZW	16,5	66	B	60	6	4	62	J	-		
1008	Rotterdam	Van Adrichemweg 458	3042 BW	ZO	16,5	66	B	60	6	2	64	J	-		
1009	Rotterdam	Van Adrichemweg 467	3042 RT	ZO	19,5	69	B	60	9	3	66	J	J	pm	
1010	Rotterdam	Van Adrichemweg 469	3042 RT	ZW	19,5	67	B	60	7	3	64	J	-		
1011	Rotterdam	Van Adrichemweg 471	3042 RT	ZW	19,5	67	B	60	7	3	64	J	-		
1012	Rotterdam	Van Adrichemweg 473	3042 RT	ZW	19,5	66	B	60	6	3	63	J	-		
1013	Rotterdam	Van Adrichemweg 475	3042 RT	ZW	19,5	66	B	60	6	3	63	J	-		
1014	Rotterdam	Van Adrichemweg 477	3042 RT	ZW	19,5	66	B	60	6	3	63	J	-		
1015	Rotterdam	Van Adrichemweg 482	3042 BX	ZO	19,5	67	B	60	7	3	64	J	-		
1016	Rotterdam	Van Adrichemweg 491	3042 RV	ZO	22,5	69	B	60	9	3	66	J	J	pm	
1017	Rotterdam	Van Adrichemweg 493	3042 RV	ZW	22,5	67	B	60	7	3	64	J	-		
1018	Rotterdam	Van Adrichemweg 495	3042 RV	ZW	22,5	67	B	60	7	3	64	J	-		
1019	Rotterdam	Van Adrichemweg 497	3042 RV	ZW	22,5	67	B	60	7	3	64	J	-		
1020	Rotterdam	Van Adrichemweg 499	3042 RV	ZW	22,5	66	B	60	6	3	63	J	-		
1021	Rotterdam	Van Adrichemweg 501	3042 RV	ZW	22,5	66	B	60	6	3	63	J	-		
1022	Rotterdam	Van Adrichemweg 506	3042 BX	ZO	22,5	68	B	60	8	3	65	J	-		
1023	Rotterdam	Van Adrichemweg 515	3042 RV	ZO	25,5	70	B	60	10	3	67	J	J	pm	
1024	Rotterdam	Van Adrichemweg 517	3042 RV	ZW	25,5	67	B	60	7	3	64	J	-		
1025	Rotterdam	Van Adrichemweg 519	3042 RV	ZW	25,5	67	B	60	7	3	64	J	-		
1026	Rotterdam	Van Adrichemweg 521	3042 RV	ZW	25,5	67	B	60	7	3	64	J	-		
1027	Rotterdam	Van Adrichemweg 523	3042 RV	ZW	25,5	66	B	60	6	3	63	J	-		
1028	Rotterdam	Van Adrichemweg 525	3042 RV	ZW	25,5	66	B	60	6	3	63	J	-		
1029	Rotterdam	Van Adrichemweg 527	3042 RV	ZW	25,5	66	B	60	6	4	62	J	-		
1030	Rotterdam	Van Adrichemweg 530	3042 BZ	ZO	25,5	68	B	60	8	2	66	J	J	pm	
1031	Rotterdam	Van Adrichemweg 532	3042 BZ	ZW	25,5	66	B	60	6	3	63	J	-		
1032	Rotterdam	Van Adrichemweg 539	3042 RW	ZO	28,5	70	B	60	10	3	67	J	J	pm	
1033	Rotterdam	Van Adrichemweg 541	3042 RW	ZW	28,5	67	B	60	7	3	64	J	-		
1034	Rotterdam	Van Adrichemweg 543	3042 RW	ZW	28,5	67	B	60	7	3	64	J	-		
1035	Rotterdam	Van Adrichemweg 545	3042 RW	ZW	28,5	67	B	60	7	3	64	J	-		
1036	Rotterdam	Van Adrichemweg 547	3042 RW	ZW	28,5	66	B	60	6	3	63	J	-		
1037	Rotterdam	Van Adrichemweg 549	3042 RW	ZW	28,5	66	B	60	6	3	63	J	-		

**Directoraat-generaal Mobiliteit**  
Directie  
Wegen en Verkeersveiligheid  
Bureau Sanering  
Verkeerslawaaï

**Datum**  
11 juni 2020

**Kenmerk**  
IenW/BSK-2020/99748

	<b>Gemeente</b>	<b>Adres</b>	<b>Postcode</b>	<b>Geveloriëntatie</b>	<b>Waarneemhoogte (m)</b>	<b>Geluidsbelasting bij geheel benut GPP (dB)</b>	<b>Categorie</b>	<b>Streefwaarde (dB)</b>	<b>Overschrijding (dB)</b>	<b>Geluidafname (dB)</b>	<b>Geluidsbelasting (dB)</b>	<b>Onderzoek binnenwaarde nodig?</b>	<b>Inschrijving kadaster?</b>	<b>Kadastrale aanduiding</b>
1038	Rotterdam	Van Adrichemweg 551	3042 RW	ZW	28,5	66	B	60	6	3	63	J	-	
1039	Rotterdam	Van Adrichemweg 554	3042 BZ	ZO	28,5	69	B	60	9	3	66	J	J	pm
1040	Rotterdam	Van Adrichemweg 556	3042 BZ	ZW	28,5	66	B	60	6	3	63	J	-	
1041	Rotterdam	Van Adrichemweg 558	3042 BZ	ZW	28,5	66	B	60	6	3	63	J	-	
1042	Rotterdam	West-Sidelinge 100	3043 SR	NO	7,5	74	B	60	14	3	71	J	J	pm
1043	Rotterdam	West-Sidelinge 12 B	3043 SM	O	4,5	62	A	60	2	3	59	-	-	
1044	Rotterdam	West-Sidelinge 188	3042 CV	NO	7,5	75	B	60	15	7	68	J	J	pm
1045	Rotterdam	West-Sidelinge 190	3042 CV	NO	7,5	75	B	60	15	7	68	J	J	pm
1046	Rotterdam	West-Sidelinge 192	3042 CV	NO	7,5	75	B	60	15	7	68	J	J	pm
1047	Rotterdam	West-Sidelinge 194	3042 CV	NO	4,5	75	B	60	15	7	68	J	J	pm
1048	Rotterdam	West-Sidelinge 196	3042 CV	NO	7,5	75	B	60	15	7	68	J	J	pm
1049	Rotterdam	West-Sidelinge 198	3042 CV	NO	7,5	75	B	60	15	7	68	J	J	pm
1050	Rotterdam	West-Sidelinge 200	3042 CV	NO	7,5	75	B	60	15	7	68	J	J	pm
1051	Rotterdam	West-Sidelinge 202	3042 CV	NO	7,5	75	B	60	15	6	69	J	J	pm
1052	Rotterdam	West-Sidelinge 204	3042 CV	NO	7,5	75	B	60	15	6	69	J	J	pm
1053	Rotterdam	West-Sidelinge 206	3042 CV	NO	7,5	75	B	60	15	6	69	J	J	pm
1054	Rotterdam	West-Sidelinge 208	3042 CV	NO	7,5	74	B	60	14	5	69	J	J	pm
1055	Rotterdam	West-Sidelinge 210	3042 CV	NO	7,5	74	B	60	14	5	69	J	J	pm
1056	Rotterdam	West-Sidelinge 212	3042 CV	NO	7,5	74	B	60	14	5	69	J	J	pm
1057	Rotterdam	West-Sidelinge 220 A	3042 CV	NO	7,5	74	B	60	14	5	69	J	J	pm
1058	Rotterdam	West-Sidelinge 220 B	3042 CV	NO	1,5	70	B	60	10	12	58	-	-	
1059	Rotterdam	West-Sidelinge 222 A	3042 CV	NO	7,5	74	B	60	14	5	69	J	J	pm
1060	Rotterdam	West-Sidelinge 222 B	3042 CV	NO	1,5	70	B	60	10	12	58	-	-	
1061	Rotterdam	West-Sidelinge 224	3042 CV	NO	7,5	73	B	60	13	4	69	J	J	pm
1062	Rotterdam	West-Sidelinge 226 A	3042 CV	NO	7,5	73	B	60	13	4	69	J	J	pm
1063	Rotterdam	West-Sidelinge 226 B	3042 CV	NO	1,5	70	B	60	10	11	59	-	-	
1064	Rotterdam	West-Sidelinge 228 A	3042 CW	NO	7,5	73	B	60	13	4	69	J	J	pm
1065	Rotterdam	West-Sidelinge 228 B	3042 CW	NO	1,5	70	B	60	10	11	59	-	-	
1066	Rotterdam	West-Sidelinge 230 A	3042 CW	NO	7,5	73	B	60	13	4	69	J	J	pm
1067	Rotterdam	West-Sidelinge 230 B	3042 CW	NO	1,5	69	B	60	9	10	59	-	-	
1068	Rotterdam	West-Sidelinge 232 A	3042 CW	NO	7,5	73	B	60	13	4	69	J	J	pm
1069	Rotterdam	West-Sidelinge 232 B	3042 CW	NO	1,5	69	B	60	9	10	59	-	-	
1070	Rotterdam	West-Sidelinge 238 A	3042 CW	NO	7,5	73	B	60	13	4	69	J	J	pm
1071	Rotterdam	West-Sidelinge 238 B	3042 CW	NO	1,5	68	B	60	8	9	59	-	-	
1072	Rotterdam	West-Sidelinge 24	3043 SN	NO	7,5	70	B	60	10	3	67	J	J	pm

**Directoraat-generaal Mobiliteit**  
Directie  
Wegen en Verkeersveiligheid  
Bureau Sanering  
Verkeerslawai

**Datum**  
11 juni 2020

**Kenmerk**  
IenW/BSK-2020/99748

	<b>Gemeente</b>	<b>Adres</b>	<b>Postcode</b>	<b>Geveloriëntatie</b>	<b>Waarneemhoogte (m)</b>	<b>Geluidsbelasting bij geheel benut GPP (dB)</b>	<b>Categorie</b>	<b>Streefwaarde (dB)</b>	<b>Overschrijding (dB)</b>	<b>Geluidafname (dB)</b>	<b>Geluidsbelasting (dB)</b>	<b>Onderzoek binnenwaarde nodig?</b>	<b>Inschrijving kadaster?</b>	<b>Kadastrale aanduiding</b>
1073	Rotterdam	West-Sidelinge 240 A	3042 CW	NO	7,5	73	B	60	13	4	69	J	J	pm
1074	Rotterdam	West-Sidelinge 240 B	3042 CW	NO	1,5	68	B	60	8	9	59	-	-	
1075	Rotterdam	West-Sidelinge 242 A	3042 CW	NO	7,5	73	B	60	13	3	70	J	J	pm
1076	Rotterdam	West-Sidelinge 242 B	3042 CW	NO	1,5	67	B	60	7	8	59	-	-	
1077	Rotterdam	West-Sidelinge 244 A	3042 CW	NO	7,5	73	B	60	13	3	70	J	J	pm
1078	Rotterdam	West-Sidelinge 244 B	3042 CW	NO	1,5	67	B	60	7	7	60	-	-	
1079	Rotterdam	West-Sidelinge 246 A	3042 CW	NO	7,5	73	B	60	13	3	70	J	J	pm
1080	Rotterdam	West-Sidelinge 246 B	3042 CW	NO	1,5	67	B	60	7	7	60	-	-	
1081	Rotterdam	West-Sidelinge 248 A	3042 CW	NO	7,5	73	B	60	13	3	70	J	J	pm
1082	Rotterdam	West-Sidelinge 248 B	3042 CW	NO	1,5	67	B	60	7	7	60	-	-	
1083	Rotterdam	West-Sidelinge 250 A	3042 CW	NO	7,5	73	B	60	13	3	70	J	J	pm
1084	Rotterdam	West-Sidelinge 250 B	3042 CW	NO	1,5	67	B	60	7	7	60	-	-	
1085	Rotterdam	West-Sidelinge 26	3043 SN	NO	7,5	70	B	60	10	3	67	J	J	pm
1086	Rotterdam	West-Sidelinge 264	3042 CX	NO	7,5	73	B	60	13	2	71	J	J	pm
1087	Rotterdam	West-Sidelinge 266	3042 CX	NO	7,5	73	B	60	13	2	71	J	J	pm
1088	Rotterdam	West-Sidelinge 268	3042 CX	NO	7,5	73	B	60	13	2	71	J	J	pm
1089	Rotterdam	West-Sidelinge 270	3042 CX	NO	7,5	73	B	60	13	2	71	J	J	pm
1090	Rotterdam	West-Sidelinge 272	3042 CX	NO	7,5	73	B	60	13	2	71	J	J	pm
1091	Rotterdam	West-Sidelinge 274	3042 CX	NO	7,5	73	B	60	13	2	71	J	J	pm
1092	Rotterdam	West-Sidelinge 276	3042 CX	NO	7,5	73	B	60	13	2	71	J	J	pm
1093	Rotterdam	West-Sidelinge 278	3042 CX	NO	7,5	73	B	60	13	2	71	J	J	pm
1094	Rotterdam	West-Sidelinge 28	3043 SN	NO	7,5	70	B	60	10	3	67	J	J	pm
1095	Rotterdam	West-Sidelinge 280	3042 CX	NO	7,5	73	B	60	13	1	72	J	J	pm
1096	Rotterdam	West-Sidelinge 284	3042 CX	NO	7,5	73	B	60	13	1	72	J	J	pm
1097	Rotterdam	West-Sidelinge 286	3042 CX	NO	7,5	73	B	60	13	1	72	J	J	pm
1098	Rotterdam	West-Sidelinge 288	3042 CX	NO	7,5	73	B	60	13	1	72	J	J	pm
1099	Rotterdam	West-Sidelinge 290	3042 CX	NO	7,5	73	B	60	13	1	72	J	J	pm
1100	Rotterdam	West-Sidelinge 292	3042 CX	NO	7,5	73	B	60	13	1	72	J	J	pm
1101	Rotterdam	West-Sidelinge 294	3042 CX	NO	7,5	73	B	60	13	1	72	J	J	pm
1102	Rotterdam	West-Sidelinge 296	3042 CX	NO	7,5	73	B	60	13	1	72	J	J	pm
1103	Rotterdam	West-Sidelinge 298	3042 CX	NO	7,5	73	B	60	13	1	72	J	J	pm
1104	Rotterdam	West-Sidelinge 30	3043 SN	NO	7,5	71	B	60	11	4	67	J	J	pm
1105	Rotterdam	West-Sidelinge 300 B	3042 CZ	NO	7,5	73	B	60	13	1	72	J	J	pm
1106	Rotterdam	West-Sidelinge 304	3042 CZ	O	7,5	72	B	60	12	1	71	J	J	pm
1107	Rotterdam	West-Sidelinge 306	3042 CZ	O	7,5	71	B	60	11	-	71	J	J	pm

**Directoraat-generaal Mobiliteit**  
Directie  
Wegen en Verkeersveiligheid  
Bureau Sanering  
Verkeerslawai

**Datum**  
11 juni 2020

**Kenmerk**  
IenW/BSK-2020/99748

	<b>Gemeente</b>	<b>Adres</b>	<b>Postcode</b>	<b>Geveloriëntatie</b>	<b>Waarneemhoogte (m)</b>	<b>Geluidsbelasting bij geheel benut GPP (dB)</b>	<b>Categorie</b>	<b>Streefwaarde (dB)</b>	<b>Overschrijding (dB)</b>	<b>Geluidafname (dB)</b>	<b>Geluidsbelasting (dB)</b>	<b>Onderzoek binnenwaarde nodig?</b>	<b>Inschrijving kadaster?</b>	<b>Kadastrale aanduiding</b>
1108	Rotterdam	West-Sidelinge 308	3042 CZ	O	7,5	71	B	60	11	-	71	J	J	pm
1109	Rotterdam	West-Sidelinge 310	3042 CZ	O	7,5	70	B	60	10	-	70	J	J	pm
1110	Rotterdam	West-Sidelinge 312	3042 CZ	O	7,5	71	B	60	11	1	70	J	J	pm
1111	Rotterdam	West-Sidelinge 314	3042 CZ	O	7,5	71	B	60	11	1	70	J	J	pm
1112	Rotterdam	West-Sidelinge 316	3042 CZ	O	7,5	70	B	60	10	-	70	J	J	pm
1113	Rotterdam	West-Sidelinge 318	3042 CZ	O	7,5	70	B	60	10	-	70	J	J	pm
1114	Rotterdam	West-Sidelinge 32	3043 SN	NO	7,5	71	B	60	11	3	68	J	J	pm
1115	Rotterdam	West-Sidelinge 320	3042 CZ	O	7,5	70	B	60	10	-	70	J	J	pm
1116	Rotterdam	West-Sidelinge 34	3043 SN	NO	7,5	71	B	60	11	3	68	J	J	pm
1117	Rotterdam	West-Sidelinge 36	3043 SN	NO	7,5	72	B	60	12	4	68	J	J	pm
1118	Rotterdam	West-Sidelinge 38	3043 SN	NO	7,5	72	B	60	12	3	69	J	J	pm
1119	Rotterdam	West-Sidelinge 40	3043 SN	NO	7,5	72	B	60	12	3	69	J	J	pm
1120	Rotterdam	West-Sidelinge 42 B	3043 SN	NO	7,5	72	B	60	12	3	69	J	J	pm
1121	Rotterdam	West-Sidelinge 44 B	3043 SN	NO	7,5	73	B	60	13	3	70	J	J	pm
1122	Rotterdam	West-Sidelinge 46 B	3043 SN	NO	7,5	73	B	60	13	3	70	J	J	pm
1123	Rotterdam	West-Sidelinge 48 B	3043 SN	NO	7,5	73	B	60	13	3	70	J	J	pm
1124	Rotterdam	West-Sidelinge 52 B	3043 SP	NO	7,5	74	B	60	14	3	71	J	J	pm
1125	Rotterdam	West-Sidelinge 54 B	3043 SP	NO	7,5	74	B	60	14	3	71	J	J	pm
1126	Rotterdam	West-Sidelinge 56 B	3043 SP	NO	7,5	74	B	60	14	3	71	J	J	pm
1127	Rotterdam	West-Sidelinge 58	3043 SP	NO	7,5	74	B	60	14	3	71	J	J	pm
1128	Rotterdam	West-Sidelinge 58 B	3043 SP	NO	7,5	74	B	60	14	3	71	J	J	pm
1129	Rotterdam	West-Sidelinge 60 B	3043 SP	NO	7,5	74	B	60	14	3	71	J	J	pm
1130	Rotterdam	West-Sidelinge 62	3043 SP	NO	7,5	74	B	60	14	3	71	J	J	pm
1131	Rotterdam	West-Sidelinge 64	3043 SP	NO	7,5	74	B	60	14	3	71	J	J	pm
1132	Rotterdam	West-Sidelinge 66	3043 SP	NO	7,5	74	B	60	14	3	71	J	J	pm
1133	Rotterdam	West-Sidelinge 68	3043 SP	NO	7,5	74	B	60	14	3	71	J	J	pm
1134	Rotterdam	West-Sidelinge 70	3043 SP	NO	7,5	74	B	60	14	3	71	J	J	pm
1135	Rotterdam	West-Sidelinge 72	3043 SP	NO	7,5	74	B	60	14	3	71	J	J	pm
1136	Rotterdam	West-Sidelinge 74	3043 SP	NO	7,5	75	B	60	15	4	71	J	J	pm
1137	Rotterdam	West-Sidelinge 76	3043 SP	NO	7,5	75	B	60	15	3	72	J	J	pm
1138	Rotterdam	West-Sidelinge 78	3043 SP	NO	7,5	75	B	60	15	3	72	J	J	pm
1139	Rotterdam	West-Sidelinge 80	3043 SR	NO	7,5	75	B	60	15	3	72	J	J	pm
1140	Rotterdam	West-Sidelinge 82	3043 SR	NO	7,5	75	B	60	15	3	72	J	J	pm
1141	Rotterdam	West-Sidelinge 84	3043 SR	NO	7,5	75	B	60	15	3	72	J	J	pm
1142	Rotterdam	West-Sidelinge 86	3043 SR	NO	7,5	75	B	60	15	3	72	J	J	pm

**Directoraat-generaal Mobiliteit**  
Directie  
Wegen en Verkeersveiligheid  
Bureau Sanering  
Verkeerslawai

**Datum**  
11 juni 2020

**Kenmerk**  
IenW/BSK-2020/99748

	Gemeente	Adres	Postcode	Geveloriëntatie	Waarneemhoogte (m)	Geluidsbelasting bij geheel benut GPP (dB)	Categorie	Streefwaarde (dB)	Overschrijding (dB)	Geluidafname (dB)	Geluidsbelasting (dB)	Onderzoek binnenwaarde nodig?	Inschrijving kadaster?	Kadastrale aanduiding
1143	Rotterdam	West-Sidelinge 88	3043 SR	NO	7,5	75	B	60	15	3	72	J	J	pm
1144	Rotterdam	West-Sidelinge 90	3043 SR	NO	7,5	75	B	60	15	3	72	J	J	pm
1145	Rotterdam	West-Sidelinge 92	3043 SR	NO	7,5	75	B	60	15	4	71	J	J	pm
1146	Rotterdam	West-Sidelinge 94	3043 SR	NO	7,5	75	B	60	15	4	71	J	J	pm
1147	Rotterdam	West-Sidelinge 96	3043 SR	NO	7,5	75	B	60	15	4	71	J	J	pm
1148	Rotterdam	West-Sidelinge 98	3043 SR	NO	7,5	74	B	60	14	3	71	J	J	pm
1149	Rotterdam	Willem de Zwijgerstraat 63 A	3043 VC	O	7,5	66	B	60	6	3	63	J	-	
1150	Rotterdam	Wouwerlaan 35 B	3043 HJ	ZW	7,5	69	B	60	9	3	66	J	J	pm
1151	Schiedam	Overschieseweg 153	3125 AR	W	4,5	69	B	60	9	-	69	J	J	pm
1152	Schiedam	Overschieseweg 154	3125 AR	W	4,5	70	B	60	10	-	70	J	J	pm
1153	Schiedam	Overschieseweg 155	3125 AR	Z	4,5	73	B	60	13	-	73	J	J	pm
1154	Schiedam	Van Maanenstraat 101	3119 MV	NO	34,5	67	B	60	7	-	67	J	J	pm
1155	Schiedam	Van Maanenstraat 103	3119 MV	NO	37,5	68	B	60	8	-	68	J	J	pm
1156	Schiedam	Van Maanenstraat 105	3119 MV	NO	37,5	68	B	60	8	-	68	J	J	pm
1157	Schiedam	Van Maanenstraat 107	3119 MV	NO	37,5	67	B	60	7	-	67	J	J	pm
1158	Schiedam	Van Maanenstraat 79	3119 MV	NO	25,5	66	B	60	6	-	66	J	J	pm
1159	Schiedam	Van Maanenstraat 81	3119 MV	NO	25,5	66	B	60	6	-	66	J	J	pm
1160	Schiedam	Van Maanenstraat 83	3119 MV	NO	25,5	66	B	60	6	-	66	J	J	pm
1161	Schiedam	Van Maanenstraat 85	3119 MV	NO	28,5	67	B	60	7	-	67	J	J	pm
1162	Schiedam	Van Maanenstraat 87	3119 MV	NO	28,5	67	B	60	7	-	67	J	J	pm
1163	Schiedam	Van Maanenstraat 89	3119 MV	NO	28,5	67	B	60	7	-	67	J	J	pm
1164	Schiedam	Van Maanenstraat 91	3119 MV	NO	31,5	67	B	60	7	-	67	J	J	pm
1165	Schiedam	Van Maanenstraat 93	3119 MV	NO	31,5	67	B	60	7	-	67	J	J	pm
1166	Schiedam	Van Maanenstraat 95	3119 MV	NO	31,5	67	B	60	7	-	67	J	J	pm
1167	Schiedam	Van Maanenstraat 97	3119 MV	NO	34,5	67	B	60	7	-	67	J	J	pm
1168	's-Gravenhage	Ypenburgse stationsweg 80	2496 ZZ	N	4,5	66	B	60	6	-	66	J	J	pm
1169	's-Gravenhage	Zijdelaan 5	2594 BV	NO	10,5	66	B	60	6	-	66	J	J	Gemeente 's-Gravenhage, Sectie AR, 865
1170	Teylingen	Bevrijdingshove 2	2172 VT	ZO	4,5	63	A	60	3	8	55	-	-	
1171	Teylingen	Bevrijdingshove 4	2172 VT	ZO	4,5	62	A	60	2	8	54	-	-	
1172	Teylingen	Bevrijdingshove 6	2172 VT	ZO	4,5	62	A	60	2	8	54	-	-	
1173	Teylingen	Europahove 10	2172 VJ	ZO	4,5	64	A	60	4	8	56	-	-	
1174	Teylingen	Europahove 12	2172 VJ	ZW	4,5	66	A/B	60	6	10	56	-	-	
1175	Teylingen	Europahove 14	2172 VJ	ZW	4,5	67	A/B	60	7	11	56	-	-	
1176	Teylingen	Europahove 16	2172 VJ	ZW	4,5	67	A/B	60	7	10	57	-	-	

**Directoraat-generaal Mobiliteit**  
Directie  
Wegen en Verkeersveiligheid  
Bureau Sanering  
Verkeerslawaaï

**Datum**  
11 juni 2020

**Kenmerk**  
IenW/BSK-2020/99748

	<b>Gemeente</b>	<b>Adres</b>	<b>Postcode</b>	<b>Geveloriëntatie</b>	<b>Waarneemhoogte (m)</b>	<b>Geluidsbelasting bij geheel benut GPP (dB)</b>	<b>Categorie</b>	<b>Streefwaarde (dB)</b>	<b>Overschrijding (dB)</b>	<b>Geluidafname (dB)</b>	<b>Geluidsbelasting (dB)</b>	<b>Onderzoek binnenwaarde nodig?</b>	<b>Inschrijving kadaster?</b>	<b>Kadastrale aanduiding</b>	
1177	Teylingen	Europahove 18	2172 VJ	ZO	4,5	69	A/B	60	9	11	58	-	-		
1178	Teylingen	Europahove 2	2172 VJ	ZO	4,5	63	A	60	3	9	54	-	-		
1179	Teylingen	Europahove 4	2172 VJ	ZO	4,5	63	A	60	3	8	55	-	-		
1180	Teylingen	Europahove 6	2172 VJ	ZO	4,5	63	A	60	3	7	56	-	-		
1181	Teylingen	Europahove 8	2172 VJ	ZO	4,5	64	A	60	4	8	56	-	-		
1182	Teylingen	Kagerdreef 10	2172 HK	ZW	7,5	66	A/B	60	6	10	56	-	-		
1183	Teylingen	Kagerdreef 100	2172 HM	ZO	7,5	67	A/B	60	7	12	55	-	-		
1184	Teylingen	Kagerdreef 102	2172 HM	ZO	7,5	66	A/B	60	6	11	55	-	-		
1185	Teylingen	Kagerdreef 104	2172 HM	ZO	7,5	66	A/B	60	6	9	57	-	-		
1186	Teylingen	Kagerdreef 106	2172 HM	ZO	7,5	66	A/B	60	6	11	55	-	-		
1187	Teylingen	Kagerdreef 108	2172 HM	ZO	1,5	64	A	60	4	12	52	-	-		
1188	Teylingen	Kagerdreef 110	2172 HM	ZO	7,5	66	A/B	60	6	11	55	-	-		
1189	Teylingen	Kagerdreef 112	2172 HM	ZO	10,5	66	A/B	60	6	10	56	-	-		
1190	Teylingen	Kagerdreef 114	2172 HN	ZO	10,5	66	A/B	60	6	10	56	-	-		
1191	Teylingen	Kagerdreef 116	2172 HN	ZO	7,5	65	A	60	5	11	54	-	-		
1192	Teylingen	Kagerdreef 118	2172 HN	ZO	7,5	64	A	60	4	9	55	-	-		
1193	Teylingen	Kagerdreef 12	2172 HK	ZW	7,5	66	A/B	60	6	11	55	-	-		
1194	Teylingen	Kagerdreef 120	2172 HN	ZO	10,5	65	A	60	5	10	55	-	-		
1195	Teylingen	Kagerdreef 122	2172 HN	ZO	10,5	65	A	60	5	10	55	-	-		
1196	Teylingen	Kagerdreef 124	2172 HN	ZO	7,5	64	A	60	4	10	54	-	-		
1197	Teylingen	Kagerdreef 126	2172 HN	ZO	7,5	64	A	60	4	11	53	-	-		
1198	Teylingen	Kagerdreef 128	2172 HN	ZO	7,5	64	A	60	4	9	55	-	-		
1199	Teylingen	Kagerdreef 130	2172 HN	ZO	7,5	64	A	60	4	9	55	-	-		
1200	Teylingen	Kagerdreef 132	2172 HN	ZO	7,5	64	A	60	4	9	55	-	-		
1201	Teylingen	Kagerdreef 134	2172 HN	ZO	7,5	63	A	60	3	10	53	-	-		
1202	Teylingen	Kagerdreef 136	2172 HN	ZO	10,5	64	A	60	4	10	54	-	-		
1203	Teylingen	Kagerdreef 138	2172 HN	ZO	10,5	64	A	60	4	10	54	-	-		
1204	Teylingen	Kagerdreef 14	2172 HK	ZW	10,5	66	A/B	60	6	9	57	-	-		
1205	Teylingen	Kagerdreef 140	2172 HN	ZO	4,5	63	A	60	3	10	53	-	-		
1206	Teylingen	Kagerdreef 16	2172 HK	ZW	7,5	66	A/B	60	6	10	56	-	-		
1207	Teylingen	Kagerdreef 18	2172 HK	ZW	7,5	67	A/B	60	7	8	59	-	-		
1208	Teylingen	Kagerdreef 2 a	2172 HK	ZO	7,5	70	B	60	10	11	59	-	-		
1209	Teylingen	Kagerdreef 20	2172 HK	ZW	7,5	67	A/B	60	7	12	55	-	-		
1210	Teylingen	Kagerdreef 22	2172 HK	ZO	4,5	69	A/B	60	9	12	57	-	-		
1211	Teylingen	Kagerdreef 24	2172 HK	Z	4,5	71	B	60	11	11	60	-	-		

**Directoraat-generaal Mobiliteit**  
Directie  
Wegen en Verkeersveiligheid  
Bureau Sanering  
Verkeerslawaaï

**Datum**  
11 juni 2020

**Kenmerk**  
IenW/BSK-2020/99748

	<b>Gemeente</b>	<b>Adres</b>	<b>Postcode</b>	<b>Geveloriëntatie</b>	<b>Waarneemhoogte (m)</b>	<b>Geluidsbelasting bij geheel benut GPP (dB)</b>	<b>Categorie</b>	<b>Streefwaarde (dB)</b>	<b>Overschrijding (dB)</b>	<b>Geluidafname (dB)</b>	<b>Geluidsbelasting (dB)</b>	<b>Onderzoek binnenwaarde nodig?</b>	<b>Inschrijving kadaster?</b>	<b>Kadastrale aanduiding</b>	
1212	Teylingen	Kagerdreef 26	2172 HK	Z	4,5	71	B	60	11	10	61	J	-		
1213	Teylingen	Kagerdreef 28	2172 HK	Z	4,5	71	B	60	11	10	61	J	-		
1214	Teylingen	Kagerdreef 30	2172 HK	Z	4,5	71	B	60	11	10	61	J	-		
1215	Teylingen	Kagerdreef 32	2172 HK	Z	4,5	71	B	60	11	10	61	J	-		
1216	Teylingen	Kagerdreef 34	2172 HK	Z	4,5	71	B	60	11	10	61	J	-		
1217	Teylingen	Kagerdreef 36	2172 HK	Z	4,5	71	B	60	11	10	61	J	-		
1218	Teylingen	Kagerdreef 38	2172 HK	Z	4,5	71	B	60	11	10	61	J	-		
1219	Teylingen	Kagerdreef 4	2172 HK	NO	1,5	64	A	60	4	13	51	-	-		
1220	Teylingen	Kagerdreef 40	2172 HK	ZO	4,5	70	B	60	10	7	63	J	-		
1221	Teylingen	Kagerdreef 42	2172 HK	ZO	7,5	70	B	60	10	11	59	-	-		
1222	Teylingen	Kagerdreef 44	2172 HK	ZO	4,5	69	B	60	9	7	62	J	-		
1223	Teylingen	Kagerdreef 46	2172 HL	ZO	7,5	67	B	60	7	7	60	-	-		
1224	Teylingen	Kagerdreef 48	2172 HL	ZO	10,5	68	B	60	8	8	60	-	-		
1225	Teylingen	Kagerdreef 50	2172 HL	ZO	7,5	68	B	60	8	8	60	-	-		
1226	Teylingen	Kagerdreef 52	2172 HL	ZO	7,5	68	B	60	8	9	59	-	-		
1227	Teylingen	Kagerdreef 54	2172 HL	ZO	7,5	68	B	60	8	9	59	-	-		
1228	Teylingen	Kagerdreef 56	2172 HL	ZO	7,5	68	B	60	8	9	59	-	-		
1229	Teylingen	Kagerdreef 58	2172 HL	ZO	4,5	67	B	60	7	11	56	-	-		
1230	Teylingen	Kagerdreef 6	2172 HK	ZO	4,5	66	B	60	6	13	53	-	-		
1231	Teylingen	Kagerdreef 60	2172 HL	ZO	4,5	67	B	60	7	9	58	-	-		
1232	Teylingen	Kagerdreef 62	2172 HL	ZO	7,5	67	B	60	7	9	58	-	-		
1233	Teylingen	Kagerdreef 64	2172 HL	ZO	7,5	66	B	60	6	9	57	-	-		
1234	Teylingen	Kagerdreef 66	2172 HL	ZO	10,5	67	B	60	7	10	57	-	-		
1235	Teylingen	Kagerdreef 68	2172 HL	ZO	7,5	66	A/B	60	6	11	55	-	-		
1236	Teylingen	Kagerdreef 70	2172 HL	ZO	7,5	66	A/B	60	6	12	54	-	-		
1237	Teylingen	Kagerdreef 8	2172 HK	ZW	7,5	65	A	60	5	10	55	-	-		
1238	Teylingen	Kagerdreef 94	2172 HM	ZO	4,5	67	A/B	60	7	11	56	-	-		
1239	Teylingen	Kagerdreef 96	2172 HM	ZO	7,5	67	A/B	60	7	11	56	-	-		
1240	Teylingen	Kagerdreef 98	2172 HM	ZO	7,5	67	A/B	60	7	12	55	-	-		
1241	Teylingen	Klinkenberg 12	2171 AN	N	7,5	69	A/B	60	9	3	66	J	J	pm	
1242	Teylingen	Klinkenberg 14	2171 AN	NW	7,5	69	A/B	60	9	3	66	J	J	pm	
1243	Teylingen	Klinkenberg 15	2171 AN	NW	7,5	69	A/B	60	9	4	65	J	-		
1244	Teylingen	Klinkenberg 3	2171 AN	NO	4,5	63	A	60	3	4	59	-	-		
1245	Teylingen	Klinkenberg 5	2171 AN	ZO	4,5	66	A/B	60	6	6	60	-	-		
1246	Teylingen	Menneweg 153	2172 HC	ZO	7,5	67	A/B	60	7	10	57	-	-		

**Directoraat-generaal Mobiliteit**  
Directie  
Wegen en Verkeersveiligheid  
Bureau Sanering  
Verkeerslawaaï

**Datum**  
11 juni 2020

**Kenmerk**  
IenW/BSK-2020/99748

	<b>Gemeente</b>	<b>Adres</b>	<b>Postcode</b>	<b>Geveloriëntatie</b>	<b>Waarneemhoogte (m)</b>	<b>Geluidsbelasting bij geheel benut GPP (dB)</b>	<b>Categorie</b>	<b>Streefwaarde (dB)</b>	<b>Overschrijding (dB)</b>	<b>Geluidafname (dB)</b>	<b>Geluidsbelasting (dB)</b>	<b>Onderzoek binnenwaarde nodig?</b>	<b>Inschrijving kadaster?</b>	<b>Kadastrale aanduiding</b>	
1247	Teylingen	Menneweg 157	2172 HC	ZW	4,5	65	A	60	5	14	51	-	-		
1248	Teylingen	Menneweg 159	2172 HC	ZW	4,5	66	A/B	60	6	15	51	-	-		
1249	Teylingen	Menneweg 161	2172 HC	ZO	4,5	66	A/B	60	6	12	54	-	-		
1250	Teylingen	Menneweg 163	2172 HC	ZO	4,5	70	A/B	60	10	14	56	-	-		
1251	Teylingen	Menneweg 40 c	2172 HE	ZO	7,5	65	A	60	5	8	57	-	-		
1252	Teylingen	Menneweg 42	2172 HE	ZO	7,5	71	A/B	60	11	11	60	-	-		
1253	Teylingen	Menneweg 44	2172 HE	NW	7,5	70	A/B	60	10	3	67	J	J	pm	
1254	Teylingen	Rijksstraatweg 14	2171 AL	ZO	4,5	75	B	60	15	15	60	-	-		
1255	Teylingen	Rijksstraatweg 16	2171 AL	ZO	4,5	74	B	60	14	12	62	J	-		
1256	Teylingen	Rijksstraatweg 26	2171 AL	ZO	4,5	68	A/B	60	8	10	58	-	-		
1257	Teylingen	Rijksstraatweg 28	2171 AL	ZO	4,5	67	A/B	60	7	8	59	-	-		
1258	Teylingen	Rijksstraatweg 3	2171 AJ	ZO	4,5	71	B	60	11	2	69	J	J	pm	
1259	Teylingen	Rijksstraatweg 32	2171 AL	ZO	4,5	64	A	60	4	3	61	J	-		
1260	Teylingen	Rijksstraatweg 34	2171 AL	ZO	4,5	65	A	60	5	5	60	-	-		
1261	Teylingen	Rijksstraatweg 39	2171 AJ	ZO	7,5	67	A/B	60	7	5	62	J	-		
1262	Teylingen	Rijksstraatweg 50 b	2171 AM	ZO	7,5	67	B	60	7	-	67	J	J	pm	
1263	Teylingen	Vijfmeiweg 33	2172 VK	ZW	4,5	67	A/B	60	7	11	56	-	-		
1264	Teylingen	Vijfmeiweg 35	2172 VK	ZW	4,5	68	A/B	60	8	11	57	-	-		
1265	Teylingen	Vijfmeiweg 37	2172 VK	ZO	4,5	69	A/B	60	9	12	57	-	-		
1266	Teylingen	Vijfmeiweg 42	2172 VM	ZW	4,5	66	A/B	60	6	10	56	-	-		
1267	Teylingen	Vijfmeiweg 44	2172 VM	ZW	4,5	66	A/B	60	6	10	56	-	-		
1268	Teylingen	Vijfmeiweg 46	2172 VM	ZW	4,5	65	A	60	5	9	56	-	-		
1269	Teylingen	Vijfmeiweg 48	2172 VM	ZW	4,5	69	A/B	60	9	11	58	-	-		
1270	Teylingen	Vijfmeiweg 50	2172 VM	ZO	4,5	69	A/B	60	9	11	58	-	-		
1271	Teylingen	Vredehove 1	2172 VV	ZO	4,5	69	A/B	60	9	12	57	-	-		
1272	Teylingen	Vredehove 3	2172 VV	ZO	4,5	68	A/B	60	8	11	57	-	-		
1273	Teylingen	Vredehove 5	2172 VV	ZO	4,5	68	A/B	60	8	12	56	-	-		
1274	Teylingen	Vredehove 7	2172 VV	ZO	4,5	68	A/B	60	8	12	56	-	-		
1275	Wassenaar	Het Kerkehout 2	2245 XR	NW	4,5	68	B	60	8	7	61	J	-		
1276	Wassenaar	Klein Persijnlaan 10	2245 CK	NW	10,5	67	B	60	7	-	67	J	J	pm	
1277	Wassenaar	Laan van Pluymestein 12	2245 CM	N	7,5	67	B	60	7	5	62	J	-		
1278	Wassenaar	Laan van Pluymestein 14	2245 CM	N	7,5	66	B	60	6	5	61	J	-		
1279	Wassenaar	Laan van Pluymestein 8	2245 CM	N	4,5	66	B	60	6	6	60	-	-		
1280	Wassenaar	Lange Kerkdam 100	2242 BZ	ZO	4,5	69	A/B	60	9	1	68	J	J	pm	
1281	Wassenaar	Lange Kerkdam 117	2242 BT	ZO	4,5	69	B	60	9	-	69	J	J	pm	

**Directoraat-generaal Mobiliteit**  
Directie  
Wegen en Verkeersveiligheid  
Bureau Sanering  
Verkeerslawaaï

**Datum**  
11 juni 2020

**Kenmerk**  
IenW/BSK-2020/99748



	<b>Gemeente</b>	<b>Adres</b>	<b>Postcode</b>	<b>Geveloriëntatie</b>	<b>Waarneemhoogte (m)</b>	<b>Geluidsbelasting bij geheel benut GPP (dB)</b>	<b>Categorie</b>	<b>Streefwaarde (dB)</b>	<b>Overschrijding (dB)</b>	<b>Geluidafname (dB)</b>	<b>Geluidsbelasting (dB)</b>	<b>Onderzoek binnenwaarde nodig?</b>	<b>Inschrijving kadaster?</b>	<b>Kadastrale aanduiding</b>	
1282	Wassenaar	Lange Kerkdam 98	2242 BZ	NO	7,5	66	B	60	6	1	65	J	-		
1283	Wassenaar	Menkenlaan 20	2243 CL	Z	7,5	68	A/B	60	8	4	64	J	-		
1284	Wassenaar	Narcislaan 1	2241 VP	Z	4,5	69	A/B	60	9	7	62	J	-		
1285	Wassenaar	Narcislaan 2	2241 VR	Z	4,5	70	A/B	60	10	5	65	J	-		
1286	Wassenaar	Narcislaan 3	2241 VP	O	10,5	65	A	60	5	10	55	-	-		
1287	Wassenaar	Narcislaan 4	2241 VR	O	10,5	67	A/B	60	7	4	63	J	-		
1288	Wassenaar	Narcislaan 5	2241 VP	W	10,5	63	A	60	3	7	56	-	-		
1289	Wassenaar	Narcislaan 6	2241 VR	O	10,5	64	A	60	4	2	62	J	-		
1290	Wassenaar	Papeweg 1	2245 AD	NW	4,5	66	B	60	6	2	64	J	-		
1291	Wassenaar	Raadhuislaan 1	2242 CR	ZO	10,5	66	B	60	6	2	64	J	-		
1292	Wassenaar	Raadhuislaan 1 A	2242 CR	ZO	4,5	74	A/B	60	14	2	72	J	J	pm	
1293	Wassenaar	Raadhuislaan 11	2242 CR	ZO	7,5	67	B	60	7	3	64	J	-		
1294	Wassenaar	Raadhuislaan 15	2242 CR	ZO	4,5	66	B	60	6	3	63	J	-		
1295	Wassenaar	Raadhuislaan 2	2242 CP	ZO	7,5	69	A/B	60	9	2	67	J	J	pm	
1296	Wassenaar	Raadhuislaan 3 A	2242 CR	ZO	4,5	66	B	60	6	3	63	J	-		
1297	Wassenaar	Raadhuislaan 3 B	2242 CR	ZO	4,5	66	B	60	6	3	63	J	-		
1298	Wassenaar	Raadhuislaan 5	2242 CR	ZO	4,5	66	B	60	6	4	62	J	-		
1299	Wassenaar	Rijksstraatweg 225	2245 AB	NW	4,5	74	A/B	60	14	8	66	J	J	pm	
1300	Wassenaar	Rijksstraatweg 228	2241 BX	ZO	4,5	69	A/B	60	9	10	59	-	-		
1301	Wassenaar	Rijksstraatweg 229	2245 AB	NW	4,5	72	A/B	60	12	6	66	J	J	pm	
1302	Wassenaar	Rijksstraatweg 230	2241 BX	ZO	4,5	69	A/B	60	9	10	59	-	-		
1303	Wassenaar	Rijksstraatweg 232	2241 BX	ZO	4,5	69	A/B	60	9	10	59	-	-		
1304	Wassenaar	Rijksstraatweg 234	2241 BX	ZO	4,5	69	A/B	60	9	10	59	-	-		
1305	Wassenaar	Rijksstraatweg 236	2241 BX	ZO	4,5	69	A/B	60	9	10	59	-	-		
1306	Wassenaar	Rijksstraatweg 238	2241 BX	ZO	4,5	69	A/B	60	9	10	59	-	-		
1307	Wassenaar	Rijksstraatweg 240	2241 BX	ZO	4,5	69	A/B	60	9	9	60	-	-		
1308	Wassenaar	Rijksstraatweg 242	2241 BX	ZO	4,5	69	A/B	60	9	9	60	-	-		
1309	Wassenaar	Rijksstraatweg 244	2241 BX	ZO	4,5	69	A/B	60	9	9	60	-	-		
1310	Wassenaar	Rijksstraatweg 246	2241 BX	ZO	4,5	69	A/B	60	9	8	61	J	-		
1311	Wassenaar	Rijksstraatweg 248	2241 BX	ZO	4,5	69	A/B	60	9	8	61	J	-		
1312	Wassenaar	Rijksstraatweg 249	2245 AB	NW	4,5	72	A/B	60	12	2	70	J	J	pm	
1313	Wassenaar	Rijksstraatweg 250	2241 BX	ZO	4,5	69	A/B	60	9	7	62	J	-		
1314	Wassenaar	Rijksstraatweg 252	2241 BX	ZO	4,5	69	A/B	60	9	6	63	J	-		
1315	Wassenaar	Rijksstraatweg 254	2241 BX	ZO	4,5	69	A/B	60	9	5	64	J	-		
1316	Wassenaar	Rijksstraatweg 256	2241 BX	ZO	7,5	70	A/B	60	10	5	65	J	-		

**Directoraat-generaal Mobiliteit**  
Directie  
Wegen en Verkeersveiligheid  
Bureau Sanering  
Verkeerslawaaï

**Datum**  
11 juni 2020

**Kenmerk**  
IenW/BSK-2020/99748

	<b>Gemeente</b>	<b>Adres</b>	<b>Postcode</b>	<b>Geveloriëntatie</b>	<b>Waarneemhoogte (m)</b>	<b>Geluidsbelasting bij geheel benut GPP (dB)</b>	<b>Categorie</b>	<b>Streefwaarde (dB)</b>	<b>Overschrijding (dB)</b>	<b>Geluidafname (dB)</b>	<b>Geluidsbelasting (dB)</b>	<b>Onderzoek binnenwaarde nodig?</b>	<b>Inschrijving kadaaster?</b>	<b>Kadastrale aanduiding</b>
1317	Wassenaar	Rijksstraatweg 258	2241 BX	ZO	7,5	70	A/B	60	10	4	66	J	J	pm
1318	Wassenaar	Rijksstraatweg 260	2241 BX	ZO	7,5	70	A/B	60	10	3	67	J	J	pm
1319	Wassenaar	Rijksstraatweg 262	2241 BX	ZO	7,5	70	A/B	60	10	2	68	J	J	pm
1320	Wassenaar	Rijksstraatweg 266	2242 AA	ZO	4,5	70	A/B	60	10	-	70	J	J	pm
1321	Wassenaar	Rijksstraatweg 268	2242 AA	ZO	4,5	70	A/B	60	10	-	70	J	J	pm
1322	Wassenaar	Rijksstraatweg 270	2242 AA	ZO	4,5	70	A/B	60	10	-	70	J	J	pm
1323	Wassenaar	Rijksstraatweg 272	2242 AA	ZO	4,5	71	A/B	60	11	1	70	J	J	pm
1324	Wassenaar	Rijksstraatweg 274	2242 AA	ZO	4,5	71	A/B	60	11	-	71	J	J	pm
1325	Wassenaar	Rijksstraatweg 276	2242 AA	ZO	4,5	71	A/B	60	11	-	71	J	J	pm
1326	Wassenaar	Rijksstraatweg 278	2242 AA	ZO	4,5	71	A/B	60	11	-	71	J	J	pm
1327	Wassenaar	Rijksstraatweg 280	2242 AA	ZO	4,5	71	A/B	60	11	-	71	J	J	pm
1328	Wassenaar	Rijksstraatweg 280 A	2242 AA	ZO	4,5	71	A/B	60	11	-	71	J	J	pm
1329	Wassenaar	Rijksstraatweg 282	2242 AA	ZO	7,5	72	A/B	60	12	1	71	J	J	pm
1330	Wassenaar	Rijksstraatweg 282 A	2242 AA	ZO	4,5	71	A/B	60	11	1	70	J	J	pm
1331	Wassenaar	Rijksstraatweg 284	2242 AA	ZO	4,5	71	A/B	60	11	2	69	J	J	pm
1332	Wassenaar	Rijksstraatweg 286	2242 AA	ZO	4,5	71	A/B	60	11	2	69	J	J	pm
1333	Wassenaar	Rijksstraatweg 288	2242 AA	ZO	4,5	71	A/B	60	11	3	68	J	J	pm
1334	Wassenaar	Rijksstraatweg 290	2242 AA	ZO	4,5	71	A/B	60	11	3	68	J	J	pm
1335	Wassenaar	Rijksstraatweg 292	2242 AA	ZO	4,5	71	A/B	60	11	5	66	J	J	pm
1336	Wassenaar	Rijksstraatweg 294	2242 AA	ZO	4,5	72	B	60	12	5	67	J	J	pm
1337	Wassenaar	Rijksstraatweg 296	2242 AA	ZO	4,5	72	B	60	12	6	66	J	J	pm
1338	Wassenaar	Rijksstraatweg 298	2242 AA	ZO	4,5	72	A/B	60	12	7	65	J	-	
1339	Wassenaar	Rijksstraatweg 300	2242 AA	ZO	4,5	72	A/B	60	12	7	65	J	-	
1340	Wassenaar	Rijksstraatweg 302	2242 AB	ZO	4,5	72	A/B	60	12	7	65	J	-	
1341	Wassenaar	Rijksstraatweg 304	2242 AB	ZO	4,5	72	A/B	60	12	7	65	J	-	
1342	Wassenaar	Rijksstraatweg 306	2242 AB	ZO	4,5	72	A/B	60	12	7	65	J	-	
1343	Wassenaar	Rijksstraatweg 306 A	2242 AB	ZO	4,5	72	A/B	60	12	7	65	J	-	
1344	Wassenaar	Rijksstraatweg 308	2242 AB	ZO	4,5	72	A/B	60	12	7	65	J	-	
1345	Wassenaar	Rijksstraatweg 310	2242 AB	ZO	4,5	72	A/B	60	12	7	65	J	-	
1346	Wassenaar	Rijksstraatweg 314	2242 AB	ZO	4,5	74	A/B	60	14	10	64	J	-	
1347	Wassenaar	Rijksstraatweg 316	2242 AB	ZO	4,5	74	A/B	60	14	10	64	J	-	
1348	Wassenaar	Rijksstraatweg 318	2242 AB	ZO	1,5	74	A/B	60	14	10	64	J	-	
1349	Wassenaar	Rijksstraatweg 320	2242 AB	ZO	1,5	74	A/B	60	14	9	65	J	-	
1350	Wassenaar	Rijksstraatweg 322	2242 AB	ZO	4,5	75	A/B	60	15	10	65	J	-	
1351	Wassenaar	Rijksstraatweg 322 B	2242 AB	Z	4,5	68	B	60	8	13	55	-	-	

**Directoraat-generaal Mobiliteit**  
Directie  
Wegen en Verkeersveiligheid  
Bureau Sanering  
Verkeerslawaaï

**Datum**  
11 juni 2020

**Kenmerk**  
IenW/BSK-2020/99748

	<b>Gemeente</b>	<b>Adres</b>	<b>Postcode</b>	<b>Geveloriëntatie</b>	<b>Waarneemhoogte (m)</b>	<b>Geluidsbelasting bij geheel benut GPP (dB)</b>	<b>Categorie</b>	<b>Streefwaarde (dB)</b>	<b>Overschrijding (dB)</b>	<b>Geluidafname (dB)</b>	<b>Geluidsbelasting (dB)</b>	<b>Onderzoek binnenwaarde nodig?</b>	<b>Inschrijving kadaster?</b>	<b>Kadastrale aanduiding</b>	
1352	Wassenaar	Rijksstraatweg 322 C	2242 AB	Z	4,5	68	B	60	8	13	55	-	-		
1353	Wassenaar	Rijksstraatweg 340 B1	2242 AB	ZO	4,5	74	A/B	60	14	11	63	J	-		
1354	Wassenaar	Rijksstraatweg 340 A	2242 AB	ZO	1,5	74	A/B	60	14	10	64	J	-		
1355	Wassenaar	Rijksstraatweg 340 B	2242 AB	ZO	1,5	74	A/B	60	14	16	58	-	-		
1356	Wassenaar	Rijksstraatweg 340 C	2242 AB	ZO	1,5	74	A/B	60	14	11	63	J	-		
1357	Wassenaar	Rijksstraatweg 342	2242 AC	ZO	1,5	74	A/B	60	14	16	58	-	-		
1358	Wassenaar	Rijksstraatweg 342 A1	2242 AC	ZO	4,5	74	A/B	60	14	11	63	J	-		
1359	Wassenaar	Rijksstraatweg 342 A2	2242 AC	ZO	7,5	74	A/B	60	14	7	67	J	J	pm	
1360	Wassenaar	Rijksstraatweg 342 A	2242 AC	ZO	1,5	74	A/B	60	14	11	63	J	-		
1361	Wassenaar	Rijksstraatweg 342 B	2242 AC	ZO	1,5	74	A/B	60	14	11	63	J	-		
1362	Wassenaar	Rijksstraatweg 342 C	2242 AC	ZO	1,5	74	A/B	60	14	11	63	J	-		
1363	Wassenaar	Rijksstraatweg 342 D	2242 AC	Z	1,5	74	A/B	60	14	11	63	J	-		
1364	Wassenaar	Rijksstraatweg 344	2242 AC	ZO	1,5	74	A/B	60	14	11	63	J	-		
1365	Wassenaar	Rijksstraatweg 344 A	2242 AC	ZO	1,5	74	A/B	60	14	11	63	J	-		
1366	Wassenaar	Rijksstraatweg 344 B	2242 AC	ZO	4,5	74	A/B	60	14	11	63	J	-		
1367	Wassenaar	Rijksstraatweg 346	2242 AC	ZO	4,5	74	A/B	60	14	11	63	J	-		
1368	Wassenaar	Rijksstraatweg 346 A	2242 AC	ZO	1,5	74	A/B	60	14	16	58	-	-		
1369	Wassenaar	Rijksstraatweg 352	2242 AC	Z	1,5	74	B	60	14	10	64	J	-		
1370	Wassenaar	Rijksstraatweg 358	2242 AC	ZO	4,5	74	A/B	60	14	12	62	J	-		
1371	Wassenaar	Rijksstraatweg 360	2242 AC	Z	1,5	74	A/B	60	14	12	62	J	-		
1372	Wassenaar	Rijksstraatweg 362	2242 AC	Z	4,5	74	A/B	60	14	12	62	J	-		
1373	Wassenaar	Rijksstraatweg 364	2242 AC	ZO	1,5	74	A/B	60	14	11	63	J	-		
1374	Wassenaar	Rijksstraatweg 366	2242 AC	ZO	4,5	74	A/B	60	14	10	64	J	-		
1375	Wassenaar	Rijksstraatweg 370	2242 AD	ZO	4,5	74	A/B	60	14	5	69	J	J	pm	
1376	Wassenaar	Rijksstraatweg 372	2242 AD	ZO	4,5	74	A/B	60	14	5	69	J	J	pm	
1377	Wassenaar	Rijksstraatweg 374	2242 AD	ZO	4,5	74	A/B	60	14	7	67	J	J	pm	
1378	Wassenaar	Rijksstraatweg 376	2242 AD	ZO	4,5	74	A/B	60	14	7	67	J	J	pm	
1379	Wassenaar	Rijksstraatweg 378	2242 AD	ZO	1,5	73	A/B	60	13	4	69	J	J	pm	
1380	Wassenaar	Rijksstraatweg 386	2242 AD	ZO	4,5	69	B	60	9	-	69	J	J	pm	
1381	Wassenaar	Rijksstraatweg 388	2242 AD	ZO	4,5	69	B	60	9	-	69	J	J	pm	
1382	Wassenaar	Rijksstraatweg 390 A	2242 AD	ZO	7,5	69	A/B	60	9	2	67	J	J	pm	
1383	Wassenaar	Rijksstraatweg 390 B	2242 AD	ZO	7,5	69	A/B	60	9	2	67	J	J	pm	
1384	Wassenaar	Rijksstraatweg 422	2242 CZ	ZO	4,5	74	A/B	60	14	4	70	J	J	pm	
1385	Wassenaar	Rijksstraatweg 431	2245 AB	NW	1,5	76	A/B	60	16	4	72	J	J	pm	
1386	Wassenaar	Rijksstraatweg 433	2245 AB	NW	1,5	76	A/B	60	16	4	72	J	J	pm	

**Directoraat-generaal Mobiliteit**  
Directie  
Wegen en Verkeersveiligheid  
Bureau Sanering  
Verkeerslawaaï

**Datum**  
11 juni 2020

**Kenmerk**  
IenW/BSK-2020/99748

	<b>Gemeente</b>	<b>Adres</b>	<b>Postcode</b>	<b>Geveloriëntatie</b>	<b>Waarneemhoogte (m)</b>	<b>Geluidsbelasting bij geheel benut GPP (dB)</b>	<b>Categorie</b>	<b>Streefwaarde (dB)</b>	<b>Overschrijding (dB)</b>	<b>Geluidafname (dB)</b>	<b>Geluidsbelasting (dB)</b>	<b>Onderzoek binnenwaarde nodig?</b>	<b>Inschrijving kadaster?</b>	<b>Kadastrale aanduiding</b>
1387	Wassenaar	Rijksstraatweg 435	2245 AB	NW	4,5	76	A/B	60	16	4	72	J	J	pm
1388	Wassenaar	Rijksstraatweg 440	2243 CH	ZO	4,5	67	A/B	60	7	4	63	J	-	
1389	Wassenaar	Rijksstraatweg 519	2245 BA	NW	4,5	70	A/B	60	10	8	62	J	-	
1390	Wassenaar	Rijksstraatweg 554	2243 CJ	ZO	4,5	74	A/B	60	14	-	74	J	J	pm
1391	Wassenaar	Rijksstraatweg 591	2245 BE	NW	4,5	71	A/B	60	11	8	63	J	-	
1392	Wassenaar	Rijksstraatweg 669	2245 CB	NW	4,5	66	B	60	6	-	66	J	J	pm
1393	Wassenaar	Rijksstraatweg 677	2245 CB	NW	4,5	73	B	60	13	3	70	J	J	pm
1394	Wassenaar	Rijksstraatweg 695 A	2245 CB	NW	10,5	69	A/B	60	9	5	64	J	-	
1395	Wassenaar	Rijksstraatweg 695 B	2245 CB	NW	7,5	69	A/B	60	9	4	65	J	-	
1396	Wassenaar	Rijksstraatweg 697	2245 CB	NW	10,5	69	B	60	9	5	64	J	-	
1397	Wassenaar	Rijksstraatweg 697 A	2245 CB	NW	7,5	69	A/B	60	9	5	64	J	-	
1398	Wassenaar	Rijksstraatweg 697 B	2245 CB	NW	10,5	69	A/B	60	9	5	64	J	-	
1399	Wassenaar	Rijksstraatweg 703	2245 CC	NW	4,5	75	A/B	60	15	3	72	J	J	pm
1400	Wassenaar	Rijksstraatweg 707	2245 CC	NW	7,5	72	B	60	12	4	68	J	J	pm
1401	Wassenaar	Rijksstraatweg 709	2245 CC	NW	7,5	71	B	60	11	3	68	J	J	pm
1402	Wassenaar	Rijksstraatweg 727	2245 CC	N	13,5	66	B	60	6	3	63	J	-	
1403	Wassenaar	Rijksstraatweg 731	2245 CC	N	4,5	67	B	60	7	3	64	J	-	
1404	Wassenaar	Rijksstraatweg 731 A	2245 CC	N	4,5	67	B	60	7	3	64	J	-	
1405	Wassenaar	Rijksstraatweg 731 B	2245 CC	N	4,5	67	B	60	7	3	64	J	-	
1406	Wassenaar	Rijksstraatweg 731 C	2245 CC	N	4,5	67	B	60	7	3	64	J	-	
1407	Wassenaar	Rijksstraatweg 733	2245 CC	N	7,5	70	B	60	10	3	67	J	J	pm
1408	Wassenaar	Rijksstraatweg 733 A	2245 CC	N	7,5	70	B	60	10	3	67	J	J	pm
1409	Wassenaar	Rijksstraatweg 733 B	2245 CC	N	7,5	70	B	60	10	3	67	J	J	pm
1410	Wassenaar	Rijksstraatweg 733 C	2245 CC	N	7,5	70	B	60	10	3	67	J	J	pm
1411	Wassenaar	Rijksstraatweg 735	2245 CC	N	10,5	70	B	60	10	3	67	J	J	pm
1412	Wassenaar	Rijksstraatweg 735 A	2245 CC	N	10,5	70	B	60	10	3	67	J	J	pm
1413	Wassenaar	Rijksstraatweg 735 B	2245 CC	N	10,5	70	B	60	10	3	67	J	J	pm
1414	Wassenaar	Rijksstraatweg 737	2245 CC	N	13,5	71	B	60	11	3	68	J	J	pm
1415	Wassenaar	Rijksstraatweg 741	2245 CD	NW	7,5	70	B	60	10	4	66	J	J	pm
1416	Wassenaar	Rijksstraatweg 743	2245 CD	NW	7,5	70	B	60	10	4	66	J	J	pm
1417	Wassenaar	Rijksstraatweg 745	2245 CD	NW	7,5	70	B	60	10	4	66	J	J	pm
1418	Wassenaar	Rijksstraatweg 747	2245 CD	NW	7,5	70	B	60	10	3	67	J	J	pm
1419	Wassenaar	Rijksstraatweg 749	2245 CD	NW	7,5	70	B	60	10	3	67	J	J	pm
1420	Wassenaar	Rijksstraatweg 751	2245 CD	NW	7,5	70	B	60	10	3	67	J	J	pm
1421	Wassenaar	Rijksstraatweg 753	2245 CD	NW	7,5	70	B	60	10	3	67	J	J	pm

**Directoraat-generaal Mobiliteit**  
Directie  
Wegen en Verkeersveiligheid  
Bureau Sanering  
Verkeerslawaaï

**Datum**  
11 juni 2020

**Kenmerk**  
IenW/BSK-2020/99748

	<b>Gemeente</b>	<b>Adres</b>	<b>Postcode</b>	<b>Geveloriëntatie</b>	<b>Waarneemhoogte (m)</b>	<b>Geluidsbelasting bij geheel benut GPP (dB)</b>	<b>Categorie</b>	<b>Streefwaarde (dB)</b>	<b>Overschrijding (dB)</b>	<b>Geluidafname (dB)</b>	<b>Geluidsbelasting (dB)</b>	<b>Onderzoek binnenwaarde nodig?</b>	<b>Inschrijving kadaster?</b>	<b>Kadastrale aanduiding</b>
1422	Wassenaar	Rijksstraatweg 755	2245 CD	NW	7,5	70	B	60	10	3	67	J	J	pm
1423	Wassenaar	Rijksstraatweg 757	2245 CD	NW	7,5	71	B	60	11	4	67	J	J	pm
1424	Wassenaar	Rijksstraatweg 759	2245 CD	NW	7,5	71	B	60	11	4	67	J	J	pm
1425	Wassenaar	Rijksstraatweg 761	2245 CD	NW	7,5	71	B	60	11	3	68	J	J	pm
1426	Wassenaar	Rijksstraatweg 763	2245 CD	NW	7,5	71	B	60	11	3	68	J	J	pm
1427	Wassenaar	Rijksstraatweg 765	2245 CD	NW	7,5	71	B	60	11	3	68	J	J	pm
1428	Wassenaar	Rijksstraatweg 767	2245 CD	NW	7,5	71	B	60	11	3	68	J	J	pm
1429	Wassenaar	Rijksstraatweg 769	2245 CD	NW	7,5	72	B	60	12	4	68	J	J	pm
1430	Wassenaar	Rijksstraatweg 771	2245 CD	NW	7,5	72	B	60	12	4	68	J	J	pm
1431	Wassenaar	Rijksstraatweg 775	2245 CE	NW	7,5	71	B	60	11	3	68	J	J	pm
1432	Wassenaar	Rijksstraatweg 777	2245 CE	NW	7,5	71	B	60	11	4	67	J	J	pm
1433	Wassenaar	Rijksstraatweg 779	2245 CE	NW	7,5	68	B	60	8	3	65	J	-	
1434	Wassenaar	Rijksstraatweg 781	2245 CE	NW	7,5	68	B	60	8	3	65	J	-	
1435	Wassenaar	Rijksstraatweg 783	2245 CE	NW	7,5	68	B	60	8	3	65	J	-	
1436	Wassenaar	Rijksstraatweg 785	2245 CE	NW	7,5	68	B	60	8	4	64	J	-	
1437	Wassenaar	Rijksstraatweg 787	2245 CE	NW	7,5	67	B	60	7	3	64	J	-	
1438	Wassenaar	Rijksstraatweg 789	2245 CE	NW	7,5	68	B	60	8	3	65	J	-	
1439	Wassenaar	Rijksstraatweg 791	2245 CE	NW	7,5	68	B	60	8	3	65	J	-	
1440	Wassenaar	Rijksstraatweg 793	2245 CG	NW	7,5	67	B	60	7	2	65	J	-	
1441	Wassenaar	Rijksstraatweg 801	2245 CG	NW	7,5	66	B	60	6	-	66	J	J	pm
1442	Wassenaar	Rijksstraatweg 823	2245 CG	NW	4,5	69	B	60	9	-	69	J	J	pm
1443	Wassenaar	Rijksstraatweg 827	2245 CG	NW	4,5	66	B	60	6	-	66	J	J	pm
1444	Wassenaar	Rust en Vreugdlaan 1 A	2243 AS	ZO	4,5	67	A/B	60	7	3	64	J	-	
1445	Wassenaar	Van der Oudermeulenlaan 2 A	2243 CS	ZO	7,5	69	A/B	60	9	-	69	J	J	pm
1446	Wassenaar	Van Zuylen van Nijveltstraat 1	2242 AH	ZO	7,5	66	B	60	6	7	59	-	-	
1447	Wassenaar	Verlengde Kerkeboslaan 10	2244 BW	ZO	7,5	62	A	60	2	2	60	-	-	
1448	Wassenaar	Verlengde Kerkeboslaan 12	2244 BW	ZO	7,5	62	A	60	2	2	60	-	-	
1449	Wassenaar	Verlengde Kerkeboslaan 20	2244 BW	ZO	10,5	66	B	60	6	3	63	J	-	
1450	Wassenaar	Verlengde Kerkeboslaan 22	2244 BW	ZO	10,5	66	B	60	6	2	64	J	-	
1451	Wassenaar	Verlengde Kerkeboslaan 26	2244 BW	ZO	10,5	67	B	60	7	4	63	J	-	
1452	Wassenaar	Verlengde Kerkeboslaan 28	2244 BW	ZO	10,5	66	B	60	6	3	63	J	-	
1453	Wassenaar	Verlengde Kerkeboslaan 30	2244 BW	ZO	10,5	67	B	60	7	4	63	J	-	
1454	Wassenaar	Verlengde Kerkeboslaan 32	2244 BW	ZO	10,5	67	B	60	7	4	63	J	-	
1455	Wassenaar	Verlengde Kerkeboslaan 40	2244 BW	ZO	7,5	67	B	60	7	3	64	J	-	
1456	Wassenaar	Zijdeweg 58	2245 BZ	ZW	4,5	67	B	60	7	-	67	J	J	pm

**Directoraat-generaal Mobiliteit**  
Directie  
Wegen en Verkeersveiligheid  
Bureau Sanering  
Verkeerslawaaï

**Datum**  
11 juni 2020

**Kenmerk**  
IenW/BSK-2020/99748

	<b>Gemeente</b>	<b>Adres</b>	<b>Postcode</b>	<b>Geveloriëntatie</b>	<b>Waarneemhoogte (m)</b>	<b>Geluidsbelasting bij geheel benut GPP (dB)</b>	<b>Categorie</b>	<b>Streefwaarde (dB)</b>	<b>Overschrijding (dB)</b>	<b>Geluidafname (dB)</b>	<b>Geluidsbelasting (dB)</b>	<b>Onderzoek binnenwaarde nodig?</b>	<b>Inschrijving kadaster?</b>	<b>Kadastrale aanduiding</b>
1457	Westland	Laan van Vijverberg 23	2678 LD	NW	4,5	66	B	60	6	-	66	J	J	pm
1458	Westland	Nolweg 1	2676 LB	NO	4,5	67	B	60	7	-	67	J	J	pm
1459	Zuidplas	Westringdijk 8	2913 LK	ZO	4,5	64	A	60	4	-	64	J	-	
1460	Zwijndrecht	H. Kamerlingh Onnesstraat 108	3331 EK	ZO	22,5	66	B	60	6	2	64	J	-	
1461	Zwijndrecht	H. Kamerlingh Onnesstraat 114	3331 EK	ZO	25,5	66	B	60	6	2	64	J	-	
1462	Zwijndrecht	H. Kamerlingh Onnesstraat 115	3331 EK	ZO	25,5	66	B	60	6	2	64	J	-	
1463	Zwijndrecht	H. Kamerlingh Onnesstraat 116	3331 EK	ZO	25,5	67	B	60	7	3	64	J	-	
1464	Zwijndrecht	H. Kamerlingh Onnesstraat 125	3331 EL	ZO	28,5	66	B	60	6	2	64	J	-	
1465	Zwijndrecht	H. Kamerlingh Onnesstraat 126	3331 EL	ZO	28,5	66	B	60	6	2	64	J	-	
1466	Zwijndrecht	H. Kamerlingh Onnesstraat 127	3331 EL	ZO	28,5	66	B	60	6	2	64	J	-	
1467	Zwijndrecht	H. Kamerlingh Onnesstraat 128	3331 EL	ZO	28,5	67	B	60	7	2	65	J	-	
1468	Zwijndrecht	H. Kamerlingh Onnesstraat 132	3331 EL	ZO	31,5	66	B	60	6	3	63	J	-	
1469	Zwijndrecht	H. Kamerlingh Onnesstraat 133	3331 EL	ZO	31,5	66	B	60	6	2	64	J	-	
1470	Zwijndrecht	H. Kamerlingh Onnesstraat 134	3331 EL	ZO	31,5	66	B	60	6	2	64	J	-	
1471	Zwijndrecht	H. Kamerlingh Onnesstraat 135	3331 EL	ZO	31,5	67	B	60	7	3	64	J	-	
1472	Zwijndrecht	H. Kamerlingh Onnesstraat 136	3331 EL	ZO	31,5	67	B	60	7	2	65	J	-	
1473	Zwijndrecht	H.A. Lorentzstraat 7	3331 EE	ZW	4,5	71	B	60	11	3	68	J	J	pm
1474	Zwijndrecht	H.A. Lorentzstraat 7 A	3331 EE	ZW	1,5	67	B	60	7	2	65	J	-	
1475	Zwijndrecht	H.A. Lorentzstraat 8	3331 EE	ZW	4,5	66	B	60	6	3	63	J	-	
1476	Zwijndrecht	P. Zeemanstraat 45	3331 ER	W	7,5	66	B	60	6	2	64	J	-	
1477	Zwijndrecht	Plantageweg 3*	3333 GZ	NO	25,5	71	B	60	11	2	69	J	J	pm

**Directoraat-generaal Mobiliteit**  
Directie  
Wegen en Verkeersveiligheid  
Bureau Sanering  
Verkeerslawaaï

**Datum**  
11 juni 2020

**Kenmerk**  
IenW/BSK-2020/99748

Ter waarmerking:

DE MINISTER VAN INFRASTRUCTUUR EN WATERSTAAT,  
voor deze:  
Het hoofd van het Bureau Sanering Verkeerslawaaï,

*ir. W. Soede*

**Directoraat-generaal  
Mobiliteit**

Directie  
Wegen en Verkeersveiligheid  
Bureau Sanering  
Verkeerslawaaï

**Datum**

11 juni 2020

**Kenmerk**

IenW/BSK-2020/99748



## bijlage 4

Deze bijlage behoort bij artikel 2 en bij artikel 5 van het ontwerpbesluit van de minister van Infrastructuur en Waterstaat, d.d. 11 juni 2020, IenW/BSK-2020/99748.

In deze bijlage is per onderdeel (akoestisch onderzoek) van het saneringsplan een overzicht opgenomen van de verlaging van de geluidproductieplafonds op de betrokken referentiepunten, alsmede kaarten waarop de ligging van de referentiepunten en de vastgestelde maatregelen worden weergegeven.

In de bijlagen 4.1 t/m 4.7 zijn volgende onderdelen van het saneringsplan opgenomen

<b>Bijlage</b>	<b>Betreft</b>	<b>Clusterbenaming</b>
4.1	N3/N915/A15/A16	Cluster D1, D2, D3
4.2	N14/N44/A44	Cluster H1
4.3	A13	Cluster H3
4.4	A4/A44	Cluster L1, L2
4.5	A4/A13/A20	Cluster R1
4.6	A15/A16/A38	Cluster R2
4.7	A15/A29/N57	Cluster R3, R4

Op de onderdelen N11/A20 en A12/A20 is geen sprake van een wijziging van de geluidproductieplafonds omdat op die locaties geen geluidbeperkende maatregelen worden getroffen.

**Directoraat-generaal  
Mobiliteit**

Directie  
Wegen en Verkeersveiligheid  
Bureau Sanering  
Verkeerslawaaai

**Datum**

11 juni 2020

**Kenmerk**

IenW/BSK-2020/99748





# bijlage 4.1

## N3 / N915 / A15 / A16

### Verlaging geluidproductieplafonds

### Kaarten ligging referentiepunten en vastgestelde maatregelen

De waarde van het geluidproductieplafond (GPP) wordt voor de volgende referentiepunten langs de N3, N915, A15 en A16 verlaagd.

**Directoraat-generaal  
Mobiliteit**

Directie  
Wegen en Verkeersveiligheid  
Bureau Sanering  
Verkeerslawaaai

**Datum**

11 juni 2020

**Kenmerk**

IenW/BSK-2020/99748

Referentie punt	Coördinaten		Geldend GPP [dB]	Vast te stellen GPP [dB]	Verschil [dB]
	X	Y			
12271	102451,13	426451,26	57,5	57,4	-0,1
12272	102480,60	426355,58	56,4	56,3	-0,1
12273	102510,06	426259,90	55,9	55,8	-0,1
12274	102539,64	426164,26	56,1	56,0	-0,1
12275	102569,10	426068,58	56,1	55,9	-0,2
12276	102598,43	425972,86	57,7	57,5	-0,2
12277	102628,34	425877,33	58,6	58,4	-0,2
12278	102662,12	425783,13	57,3	56,9	-0,4
12279	102698,41	425690,03	55,7	54,8	-0,9
12280	102712,91	425592,05	58,9	58,3	-0,6
12281	102654,82	425511,67	60,0	59,6	-0,4
12283	102760,69	425456,49	62,3	61,7	-0,6
12284	102846,49	425462,00	59,5	58,0	-1,5
12285	102918,04	425392,40	59,0	57,3	-1,7
12286	102993,12	425326,21	58,7	56,8	-1,9
12287	103071,71	425264,29	56,5	54,5	-2,0
12288	103154,26	425207,66	55,5	53,5	-2,0
12289	103241,76	425159,55	55,1	53,4	-1,7
12290	103330,67	425113,63	54,8	53,4	-1,4
12291	103422,75	425074,44	55,0	54,3	-0,7
12292	103516,63	425040,13	55,0	54,6	-0,4
12293	103608,62	425000,61	57,0	56,8	-0,2
12294	103700,63	424961,20	67,9	67,8	-0,1
12295	103786,56	424909,94	66,5	66,4	-0,1
12311	104011,08	423174,28	68,4	68,3	-0,1
12314	103997,75	422874,33	68,2	68,1	-0,1
12316	104014,35	422674,96	68,7	68,6	-0,1
12317	104027,16	422575,67	68,7	68,5	-0,2
12318	104039,95	422476,38	69,2	68,6	-0,6
12319	104052,76	422377,09	69,3	67,6	-1,7
12320	104065,55	422277,80	69,0	67,3	-1,7
12321	104078,36	422178,51	69,4	68,2	-1,2
12322	104088,62	422078,96	69,4	68,1	-1,3
12323	104097,68	421979,25	70,6	68,5	-2,1
12324	104105,89	421879,49	71,3	68,9	-2,4
12325	104108,63	421779,43	71,4	69,1	-2,3
12326	104109,04	421679,34	71,3	69,0	-2,3
12327	104104,75	421579,32	70,7	69,0	-1,7

Referentie punt	Coördinaten		Geldend GPP [dB]	Vast te stellen GPP [dB]	Verschil [dB]
	X	Y			
12328	104097,72	421479,49	69,2	68,7	-0,5
12329	104084,70	421380,23	68,5	68,3	-0,2
12330	104070,76	421281,09	67,8	67,7	-0,1
12332	104034,51	421084,59	67,6	67,5	-0,1
12335	103838,01	420776,35	64,6	64,5	-0,1
20529	120931,48	427562,07	68,3	68,2	-0,1
20537	120207,15	427235,38	68,7	68,5	-0,2
20538	120118,15	427186,25	68,4	67,3	-1,1
20539	120045,34	427145,74	68,2	66,6	-1,6
20540	119959,11	427094,98	68,5	66,7	-1,8
20541	119872,05	427045,73	68,8	67,0	-1,8
20542	119785,39	426995,79	68,7	67,0	-1,7
20543	119698,07	426947,02	68,7	67,8	-0,9
20544	119611,39	426897,13	68,9	68,7	-0,2
20548	119264,57	426697,68	68,8	68,7	-0,1
21957	104948,39	421070,13	67,6	67,5	-0,1
21958	104975,48	421166,44	66,0	65,9	-0,1
21959	105009,48	421260,52	62,9	62,8	-0,1
21960	105044,57	421354,23	62,7	62,6	-0,1
21961	105086,12	421445,22	60,9	60,7	-0,2
21962	105130,33	421534,96	60,1	60,0	-0,1
21963	105179,04	421622,33	59,4	59,3	-0,1
22157	119382,87	426629,86	69,0	68,9	-0,1
22158	119469,81	426679,40	68,9	68,8	-0,1
22159	119556,76	426728,93	68,8	68,7	-0,1
22160	119643,71	426778,46	68,6	68,4	-0,2
22161	119730,65	426828,00	68,5	68,0	-0,5
22162	119818,21	426876,24	68,4	66,8	-1,6
22163	119903,54	426927,58	69,5	67,6	-1,9
22164	119986,84	426975,79	68,6	66,7	-1,9
22165	120074,11	427022,94	67,2	65,5	-1,7
22166	120155,08	427071,52	69,1	67,8	-1,3
22167	120231,10	427114,71	68,2	67,9	-0,3
22168	120318,14	427161,97	68,5	68,4	-0,1
22779	104880,84	421332,72	65,1	65,0	-0,1
22780	104862,85	421231,99	66,7	66,6	-0,1
22782	104813,39	421038,45	68,1	68,0	-0,1
22783	104767,84	420949,88	68,1	68,0	-0,1
22793	104171,93	421073,36	67,9	67,8	-0,1
22794	104186,43	421172,41	68,1	68,0	-0,1
22795	104201,38	421271,40	68,1	67,9	-0,2
22796	104216,33	421370,38	67,9	67,7	-0,2
22797	104228,15	421469,74	64,6	63,9	-0,7
22798	104234,02	421569,66	63,9	62,5	-1,4
22799	104238,25	421669,67	64,2	62,1	-2,1
22800	104238,25	421769,78	64,3	61,6	-2,7
22801	104235,85	421869,85	64,6	60,0	-4,6
22802	104227,96	421969,62	65,1	57,8	-7,3

**Directoraat-generaal Mobiliteit**

Bureau Sanering  
Verkeerslawaaï

**Datum**

11 juni 2020

**Kenmerk**

IenW/BSK-2020/99748

Referentie punt	Coördinaten		Geldend GPP [dB]	Vast te stellen GPP [dB]	Verschil [dB]
	X	Y			
22803	104218,77	422069,30	66,1	56,3	-9,8
22804	104209,58	422168,99	66,6	56,4	-10,2
22805	104196,22	422268,19	60,2	54,9	-5,3
22806	104182,95	422367,41	57,8	54,2	-3,6
22807	104169,69	422466,64	57,0	54,0	-3,0
22808	104156,42	422565,87	56,0	54,0	-2,0
22809	104143,16	422665,09	54,9	53,7	-1,2
22810	104129,90	422764,32	54,8	53,9	-0,9
22811	104124,25	422864,21	54,9	54,3	-0,6
22812	104125,35	422964,31	55,4	55,0	-0,4
22813	104130,70	423064,27	56,5	56,4	-0,1
22814	104137,76	423164,13	59,6	59,5	-0,1
22817	104288,84	423359,56	61,8	61,7	-0,1
22834	103916,85	424993,54	63,6	63,4	-0,2
22836	103748,92	425101,85	61,6	61,5	-0,1
22837	103657,03	425141,45	58,7	58,4	-0,3
22838	103562,84	425175,26	54,8	54,0	-0,8
22839	103471,11	425215,35	55,2	54,2	-1,0
22840	103379,19	425254,91	54,8	53,3	-1,5
22841	103290,71	425301,72	56,0	54,0	-2,0
22842	103204,79	425353,00	57,8	55,6	-2,2
22843	103154,31	425433,59	60,8	59,1	-1,7
22844	103065,61	425476,80	66,1	64,1	-2,0
22845	102983,19	425532,94	69,9	67,3	-2,6
22846	102916,52	425607,28	70,1	67,6	-2,5
22847	102862,51	425691,42	62,5	60,2	-2,3
22848	102817,98	425781,01	58,3	56,4	-1,9
22849	102780,86	425873,96	56,8	55,6	-1,2
22850	102750,85	425969,46	56,5	55,7	-0,8
22851	102720,83	426064,96	55,8	55,2	-0,6
22852	102690,81	426160,46	55,9	55,5	-0,4
22853	102661,12	426256,06	56,3	56,1	-0,2
22854	102630,98	426351,52	56,6	56,4	-0,2
22855	102601,00	426447,04	57,3	57,2	-0,1
22857	102542,01	426638,36	61,8	61,7	-0,1

**Directoraat-generaal Mobiliteit**

Bureau Sanering Verkeerslawaaï

**Datum**

11 juni 2020

**Kenmerk**

IenW/BSK-2020/99748

Op navolgende kaarten is de ligging van de referentiepunten alsmede de locatie van de te treffen maatregelen weergegeven (4 bladen).

## Bijlage stap 3-1: Afscherpende objecten

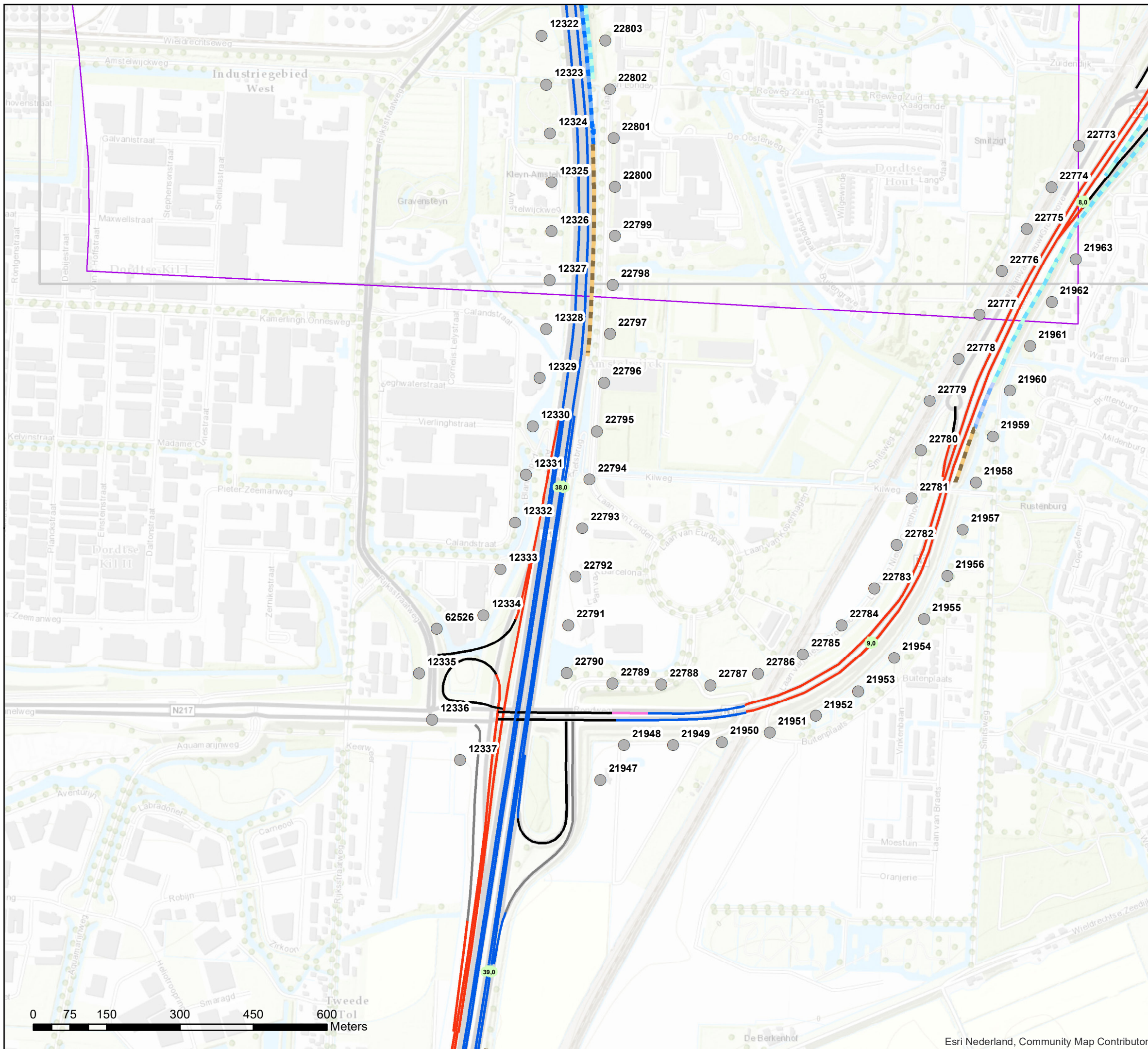
### Legenda

#### Hoogte geluidscherm en/of -wal stap 3

- 1 tot 2 meter
- 2 tot 3 meter
- 3 tot 4 meter
- 6 tot 7 meter

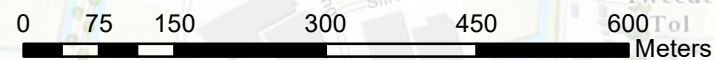
#### Wegdektypes stap 3

- DAB
- ZOAB
- 2LZOAB
- DGD-A
- SMA 0\_5
- Referentiepunten
- Inpassingsgebied stap 3
- Hectometerpunten per km



Akoestisch onderzoek op referentiepunten  
MJPG\_WNZ\_D1D2D3 (D1)

Schaal: 1:7.500  
Datum: 28-2-2020



## Bijlage stap 3-1: Afscherpende objecten

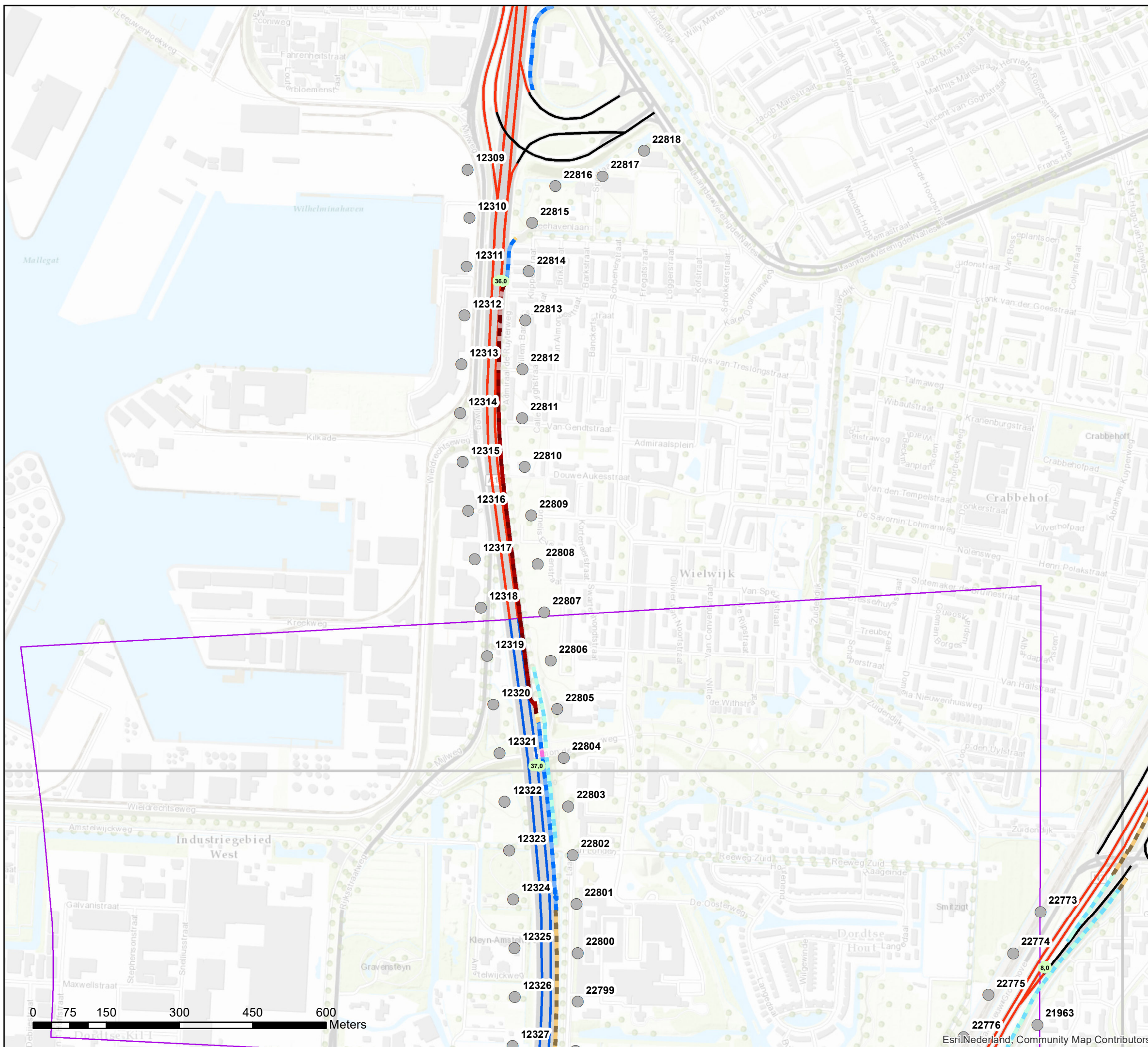
### Legenda

#### Hoogte geluidscherm en/of -wal stap 3

- 0 tot 1 meter
- 2 tot 3 meter
- 3 tot 4 meter
- 4 tot 5 meter
- 5 tot 6 meter
- 6 tot 7 meter
- 8 tot 9 meter
- 9 tot 10 meter
- 10 tot 11 meter

#### Wegdektypes stap 3

- DAB
- ZOAB
- 2LZOAB
- Referentiepunten
- Inpassingsgebied stap 3
- Hectometerpunten per km



Akoestisch onderzoek op referentiepunten  
MJPG\_WNZ\_D1D2D3 (D1)

Schaal: 1:7.500  
Datum: 28-2-2020





# Bijlage stap 3-1: Afschermdende objecten

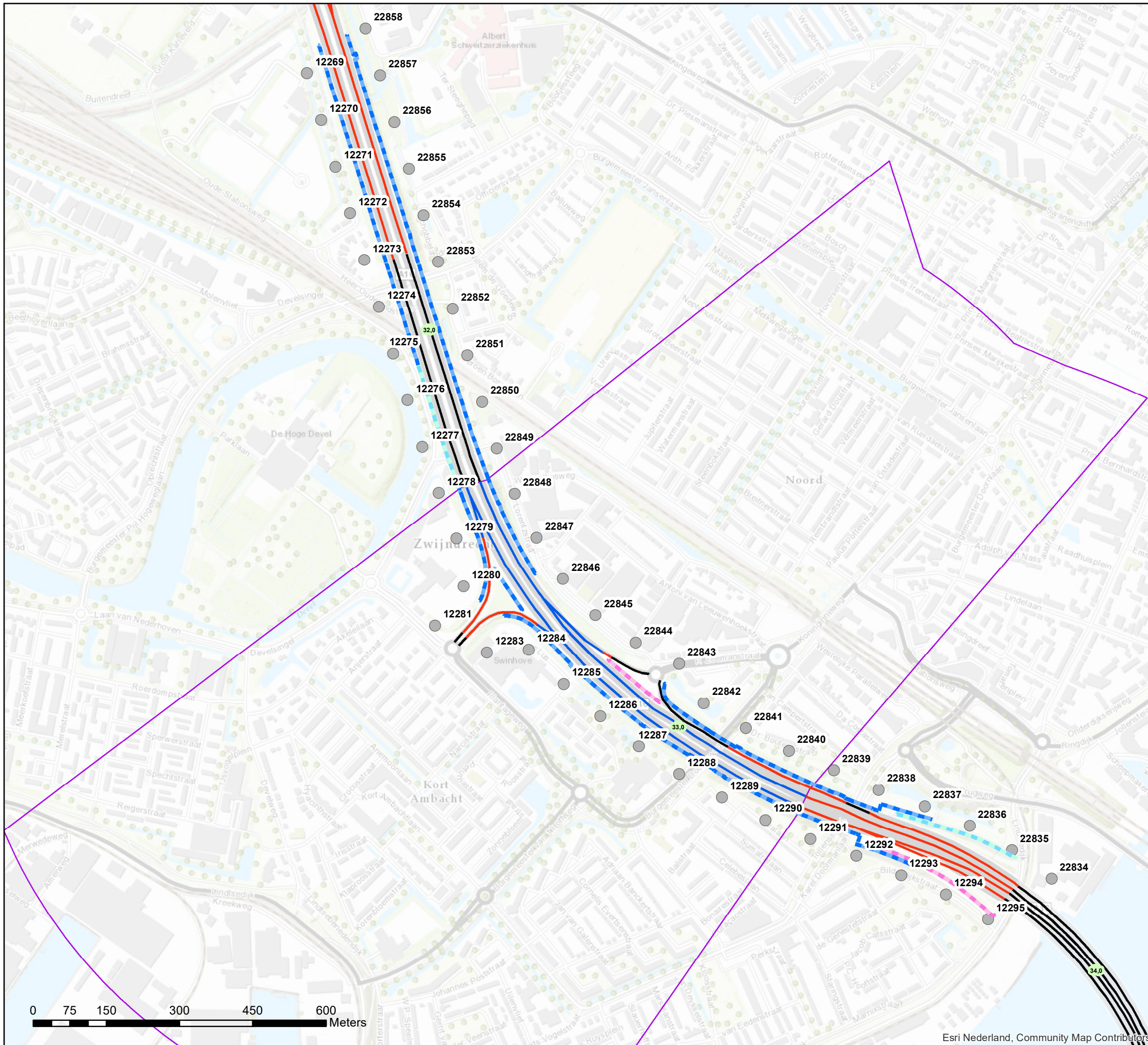
## Legenda

### Hoogte geluidscherm en/of -wal stap 3

- 3 tot 4 meter
- 4 tot 5 meter
- 6 tot 7 meter

### Wegdektypes stap 3

- DAB
- ZOAB
- 2LZOAB
- Referentiepunten
- Inpassingsgebied stap 3
- Hectometerpunten per km



## Akoestisch onderzoek op referentiepunten MJPG\_WNZ\_D1D2D3 (D2)

Schaal: 1:7.500  
Datum: 28-2-2020



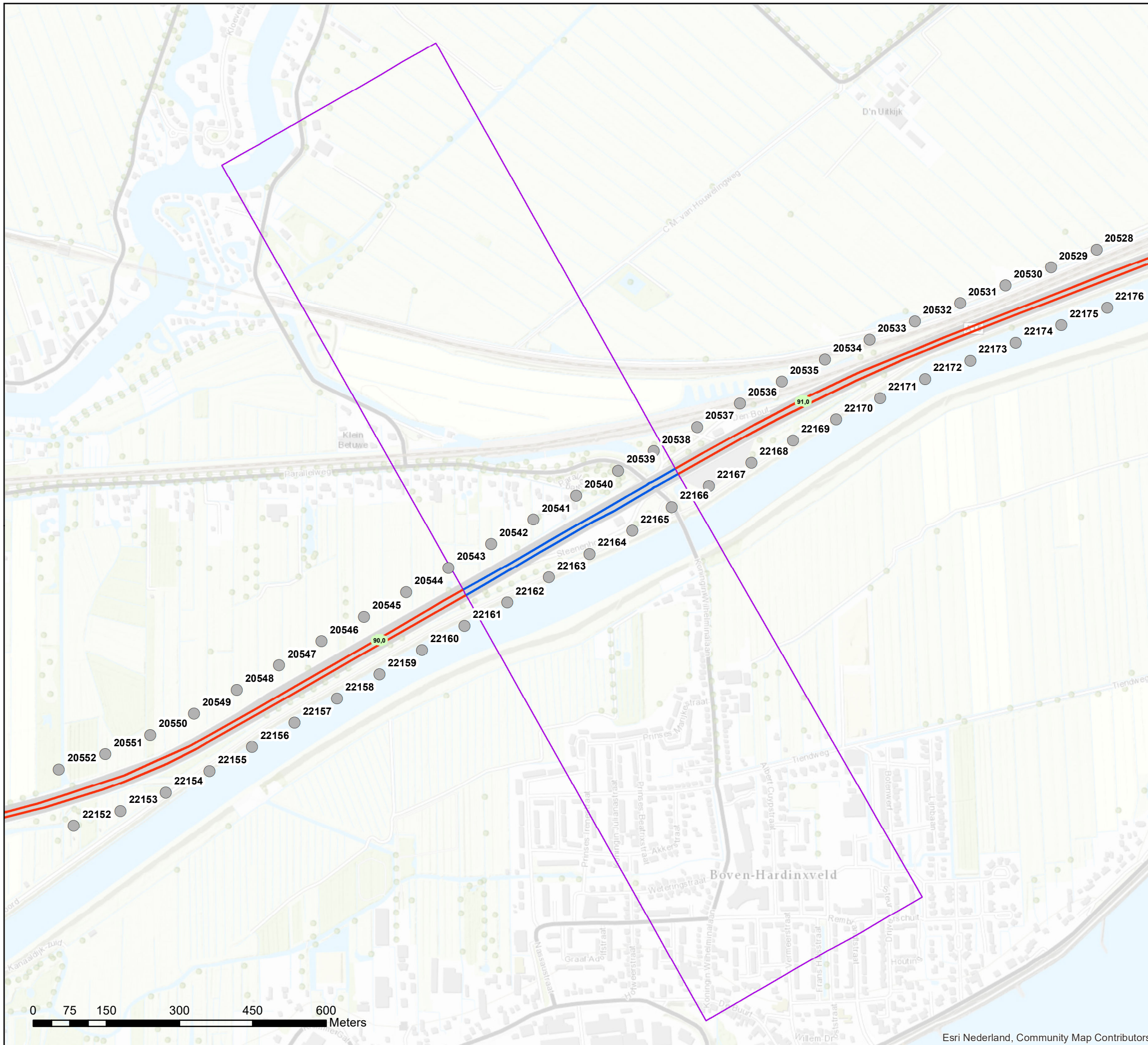


# Bijlage stap 3-1: Afscherpende objecten

## Legenda

### Wegdektypes stap 3


- ZOAB
- 2LZOAB
- Referentiepunten
- Inpassingsgebied stap 3
- Hectometerpunten per km



Esri Nederland, Community Map Contributors

## Akoestisch onderzoek op referentiepunten MJPG\_WNZ\_D1D2D3 (D3)

Schaal: 1:7.500  
Datum: 28-2-2020



Esri Nederland, Community Map Contributors



# bijlage 4.2

**N14 / N44 / A44**

**Verlaging geluidproductieplafonds**

**Kaarten ligging referentiepunten en vastgestelde maatregelen**

De waarde van het geluidproductieplafond (GPP) wordt voor de volgende referentiepunten langs de N14, N44 en A44 verlaagd.

**Directoraat-generaal  
Mobiliteit**

Directie  
Wegen en Verkeersveiligheid  
Bureau Sanering  
Verkeerslawaaai

**Datum**

11 juni 2020

**Kenmerk**

IenW/BSK-2020/99748

Referentie punt	Coördinaten		Geldend GPP [dB]	Vast te stellen GPP [dB]	Verschil [dB]
	X	Y			
3693	88954,46	462371,34	65,8	65,7	-0,1
3694	88876,4	462308,83	56,9	56,5	-0,4
3695	88794,63	462251,47	55,8	55,2	-0,6
3696	88710,61	462197,25	55,8	54,7	-1,1
3697	88626,58	462143,02	59,5	53,9	-5,6
3698	88542,56	462088,8	65,3	54,5	-10,8
3699	88458,54	462034,57	65,1	59,5	-5,6
3700	88377,06	461976,72	65,0	63,7	-1,3
3701	88297,71	461915,87	65,0	58,7	-6,3
3702	88218,36	461855,01	65,1	54,7	-10,4
3703	88139,01	461794,15	65,1	55,0	-10,1
3704	88059,66	461733,29	64,7	53,9	-10,8
3705	87980,31	461672,43	64,7	55,2	-9,5
3706	87900,96	461611,58	64,8	62,3	-2,5
3707	87821,61	461550,72	64,1	63,0	-1,1
3708	87745,47	461485,91	64,0	62,1	-1,9
3709	87670,93	461419,33	64,4	62,4	-2,0
3710	87600,81	461348,04	65,4	63,0	-2,4
3711	87534,82	461272,9	65,8	62,7	-3,1
3712	87468,82	461197,77	65,5	62,4	-3,1
3713	87402,83	461122,63	65,3	62,2	-3,1
3714	87336,84	461047,5	65,2	62,2	-3,0
3715	87270,85	460972,36	65,0	61,9	-3,1
3716	87204,85	460897,23	64,8	61,8	-3,0
3717	87138,86	460822,09	64,8	61,8	-3,0
3718	87072,87	460746,96	64,8	62,0	-2,8
3719	87006,88	460671,82	65,3	62,7	-2,6
3720	86940,88	460596,69	65,3	64,6	-0,7
3721	86874,89	460521,55	65,3	65,1	-0,2
3722	86808,9	460446,42	65,0	64,8	-0,2
3723	86742,97	460371,23	65,2	65,0	-0,2
3724	86679,66	460293,82	65,4	64,6	-0,8
3725	86616,35	460216,41	65,8	63,4	-2,4
3726	86553,04	460139	65,9	62,8	-3,1
3727	86482,01	460068,66	66,5	63,3	-3,2
3728	86410,43	459998,83	65,8	62,7	-3,1
3729	86338,84	459929,01	65,7	62,7	-3,0
3730	86270,92	459855,85	65,7	63,2	-2,5



Referentie punt	Coördinaten		Geldend GPP [dB]	Vast te stellen GPP [dB]	Verschil [dB]
	X	Y			
3731	86208,29	459777,89	65,6	64,9	-0,7
3732	86145,65	459699,94	64,9	64,7	-0,2
3733	86082,34	459622,56	64,7	64,6	-0,1
3734	86015,04	459548,6	64,7	64,6	-0,1
3735	85945,07	459477,15	64,5	64,4	-0,1
3736	85871,72	459409,27	64,5	64,4	-0,1
3737	85796,66	459343,18	64,5	64,4	-0,1
3738	85731,46	459267,6	64,2	64,0	-0,2
3739	85662,51	459195,22	61,8	60,0	-1,8
3740	85592,86	459123,46	62,1	61,7	-0,4
3741	85523,2	459051,71	63,3	63,2	-0,1
3742	85453,55	458979,96	60,7	60,5	-0,2
3743	85383,89	458908,21	57,4	56,3	-1,1
3744	85314,24	458836,45	56,8	54,7	-2,1
3745	85244,58	458764,7	57,0	54,8	-2,2
3746	85174,93	458692,95	56,5	54,4	-2,1
3747	85105,27	458621,2	56,7	54,7	-2,0
3748	85035,62	458549,44	57,7	55,5	-2,2
3749	84965,96	458477,69	62,3	60,0	-2,3
3750	84894,06	458408,19	62,5	61,6	-0,9
3751	84822,07	458338,78	62,2	61,9	-0,3
3752	84750,09	458269,37	62,4	62,3	-0,1
14431	84839,26	458196,85	65,2	65,1	-0,1
14432	84911,88	458265,38	60,3	60,0	-0,3
14433	84984,98	458333,4	57,3	56,1	-1,2
14434	85054,37	458405,59	57,8	55,6	-2,2
14435	85123,79	458477,67	58,9	56,3	-2,6
14436	85194,76	458548,33	58,6	55,9	-2,7
14437	85265,45	458619,28	59,5	56,6	-2,9
14438	85336,14	458690,21	60,2	56,5	-3,7
14439	85406,75	458761,25	63,4	56,9	-6,5
14440	85475,38	458834,17	65,7	60,3	-5,4
14441	85545,62	458905,55	65,6	57,9	-7,7
14442	85615,94	458976,78	65,4	60,4	-5,0
14443	85685,18	459049,13	65,6	64,9	-0,7
14444	85754,65	459121,27	65,9	65,1	-0,8
14445	85824,7	459192,85	65,3	65,1	-0,2
14446	85896,57	459262,59	64,8	64,7	-0,1
14449	86106,91	459477,07	64,1	64,0	-0,1
14450	86173,45	459551,91	64,4	64,2	-0,2
14451	86234,71	459631,09	64,9	64,7	-0,2
14452	86297,44	459709,17	64,8	64,1	-0,7
14453	86360,41	459786,94	65,7	63,1	-2,6
14454	86430,44	459858,44	65,9	62,9	-3,0
14455	86502,68	459927,78	66,0	62,9	-3,1
14456	86574,27	459997,81	66,0	62,6	-3,4
14457	86643,25	460070,41	65,6	59,8	-5,8
14458	86707,17	460147,48	64,4	61,4	-3,0

**Directoraat-generaal  
Mobiliteit**

Bureau Sanering  
Verkeerslawaaï

**Datum**

11 juni 2020

**Kenmerk**

IenW/BSK-2020/99748

Referentie punt	Coördinaten		Geldend GPP [dB]	Vast te stellen GPP [dB]	Verschil [dB]
	X	Y			
14459	86770,39	460225,16	65,6	64,7	-0,9
14460	86833,72	460302,75	64,7	64,4	-0,3
14461	86899,49	460378,28	65,4	65,2	-0,2
14462	86965,92	460453,23	65,5	65,2	-0,3
14463	87032,22	460528,29	65,3	64,4	-0,9
14464	87098,07	460603,75	65,1	62,4	-2,7
14465	87163,91	460679,22	65,1	62,2	-2,9
14466	87229,86	460754,59	65,1	62,1	-3,0
14467	87295,9	460829,89	64,8	61,7	-3,1
14468	87362,34	460904,83	65,0	61,9	-3,1
14469	87428,79	460979,76	65,0	61,8	-3,2
14470	87495,23	461054,7	65,1	61,7	-3,4
14471	87560,82	461130,39	65,6	59,7	-5,9
14472	87627,57	461205,05	65,5	61,3	-4,2
14473	87695,18	461278,91	65,2	63,0	-2,2
14474	87768,38	461347,14	64,6	63,1	-1,5
14475	87845,32	461411,24	64,8	63,6	-1,2
14476	87924,39	461472,68	64,5	63,9	-0,6
14477	87999,5	461538,5	64,9	63,5	-1,4
14478	88076,94	461601,91	65,1	61,9	-3,2
14479	88155,69	461663,71	64,8	61,5	-3,3
14480	88235,33	461724,4	65,0	61,6	-3,4
14481	88317,3	461781,93	65,1	61,9	-3,2
14482	88398,7	461840,28	65,1	63,5	-1,6
14483	88481,09	461897,16	65,2	64,9	-0,3
14484	88564,53	461952,52	66,0	65,9	-0,1
14487	88814,84	462118,72	66,5	66,4	-0,1
14489	88979,19	462233,02	66,9	66,8	-0,1
14490	89057,26	462295,75	67,0	66,9	-0,1
14491	89134,55	462359,43	67,1	66,6	-0,5
14492	89211,84	462423,13	67,3	63,5	-3,8
28901	84676,08	458204,47	62,3	62,2	-0,1
28903	84519,55	458078,42	63,2	63,1	-0,1
28907	84350,49	458016,43	61,1	61,0	-0,1
28910	84349,74	457729,35	54,9	54,8	-0,1
28911	84427,72	457792,71	55,5	55,3	-0,2
28912	84505,26	457856,38	57,5	57,4	-0,1
28914	84648,9	457728,01	61,4	61,3	-0,1
28915	84709,64	457647,35	61,1	61,0	-0,1
28920	84690,92	458042,49	64,2	64,1	-0,1

**Directoraat-generaal Mobiliteit**

Bureau Sanering Verkeerslawaaï

**Datum**

11 juni 2020

**Kenmerk**

IenW/BSK-2020/99748

Op navolgende kaarten is de ligging van de referentiepunten alsmede de locatie van de te treffen maatregelen weergegeven (3 bladen).



# Bijlage stap 3-1: Afscherpende objecten

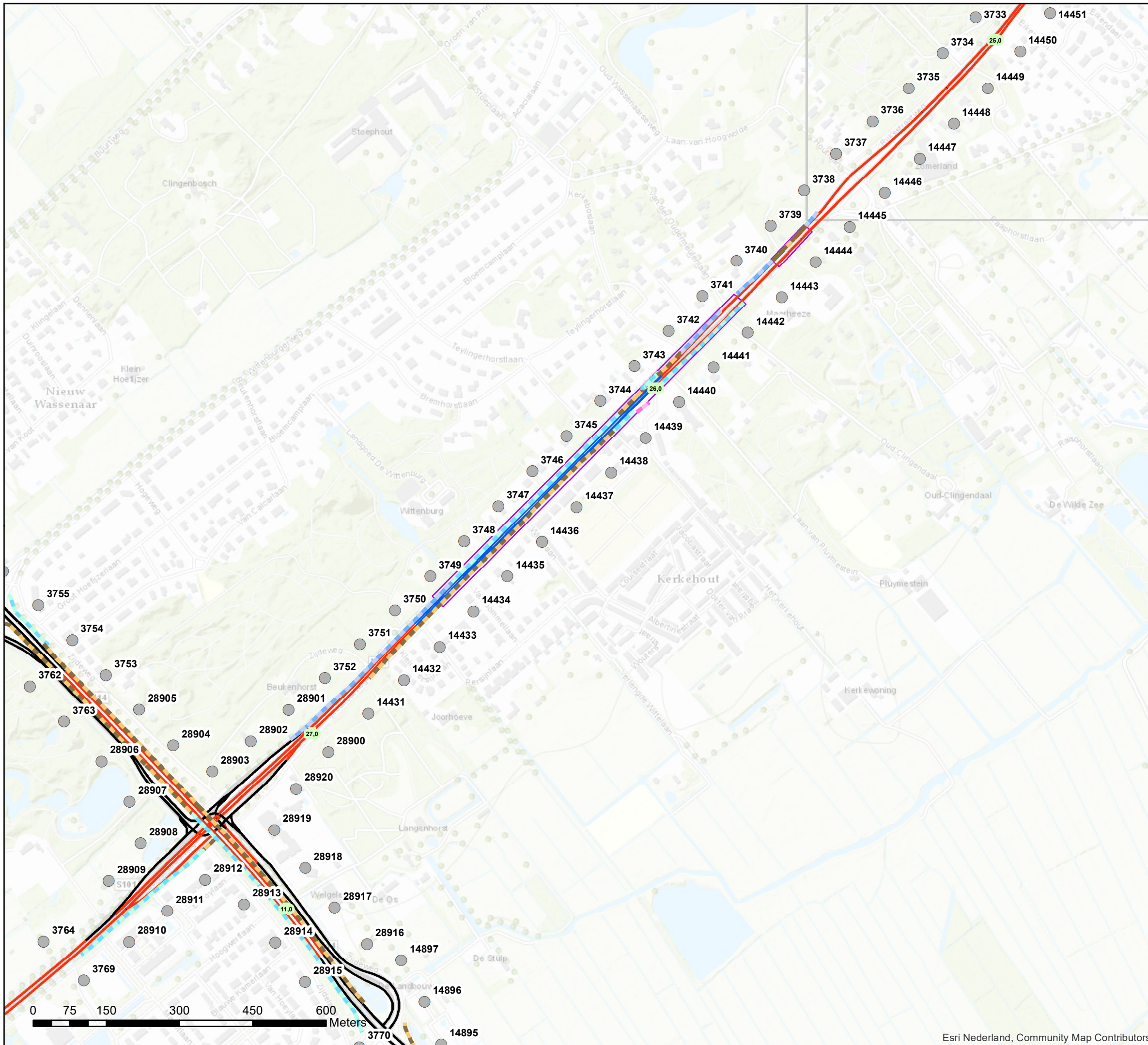
## Legenda

### Hoogte geluidscherm en/of -wal stap 3

- 1 tot 2 meter
- 2 tot 3 meter
- 3 tot 4 meter
- 4 tot 5 meter

### Wegdektypes stap 3

- DAB
- ZOAB
- 2LZOAB
- Referentiepunten
- Inpassingsgebied stap 3
- Hectometerpunten per km



## Akoestisch onderzoek op referentiepunten MJPG\_WNZ\_H1

Schaal: 1:7.500  
Datum: 13-3-2020





# Bijlage stap 3-1: Afscherpende objecten

## Legenda

### Hoogte geluidscherm en/of -wal stap 3

1 tot 2 meter

2 tot 3 meter

### Wegdektypes stap 3

DAB

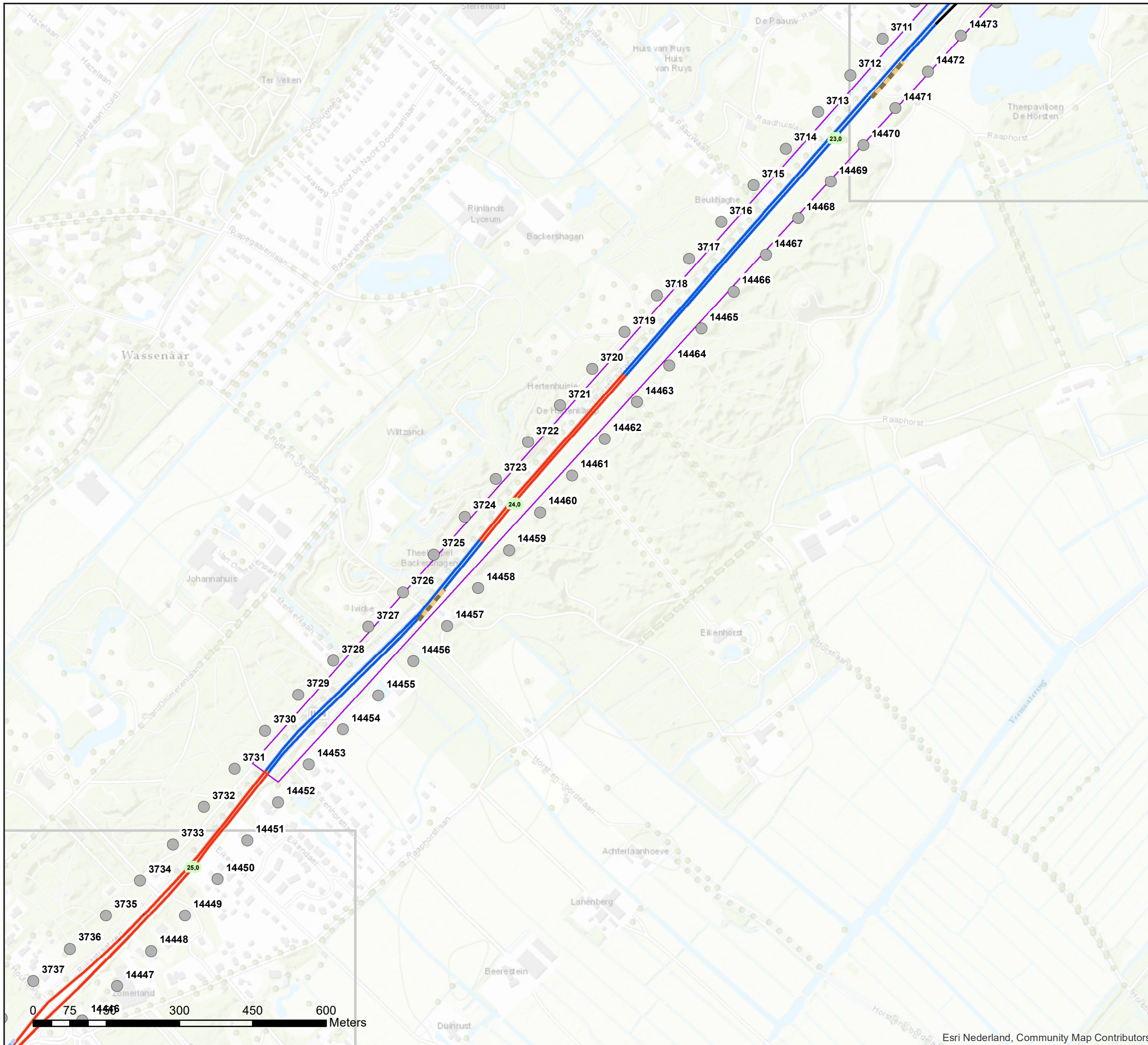
ZOAB

2LZOAB

Referentiepunten

Inpassingsgebied stap 3

Hectometerpunten per km



## Akoestisch onderzoek op referentiepunten MJPG\_WNZ\_H1

Schaal: 1:7.500  
Datum: 13-3-2020





# Bijlage stap 3-1: Afscherpende objecten

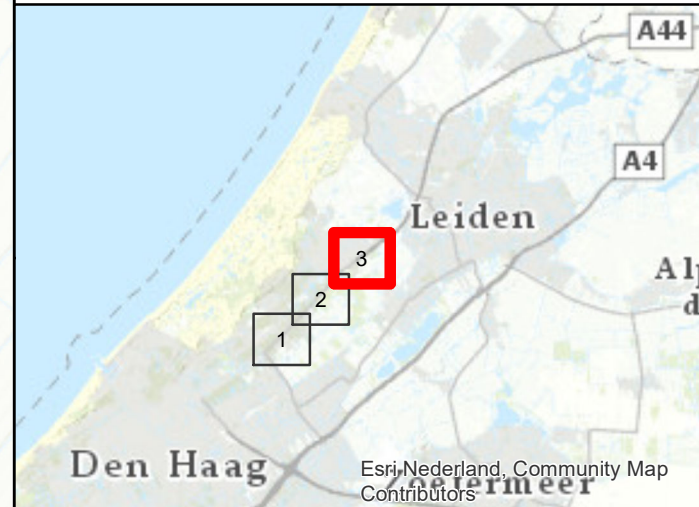
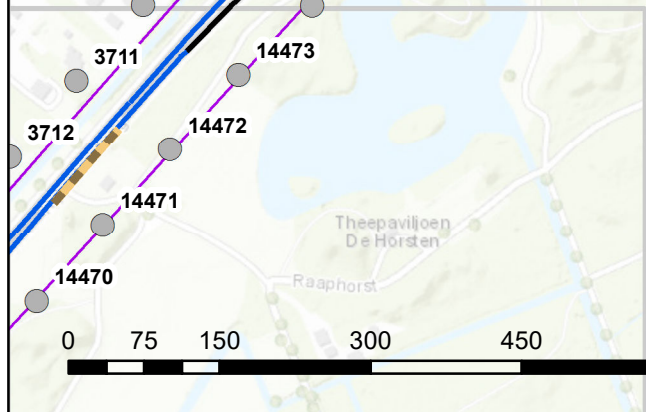
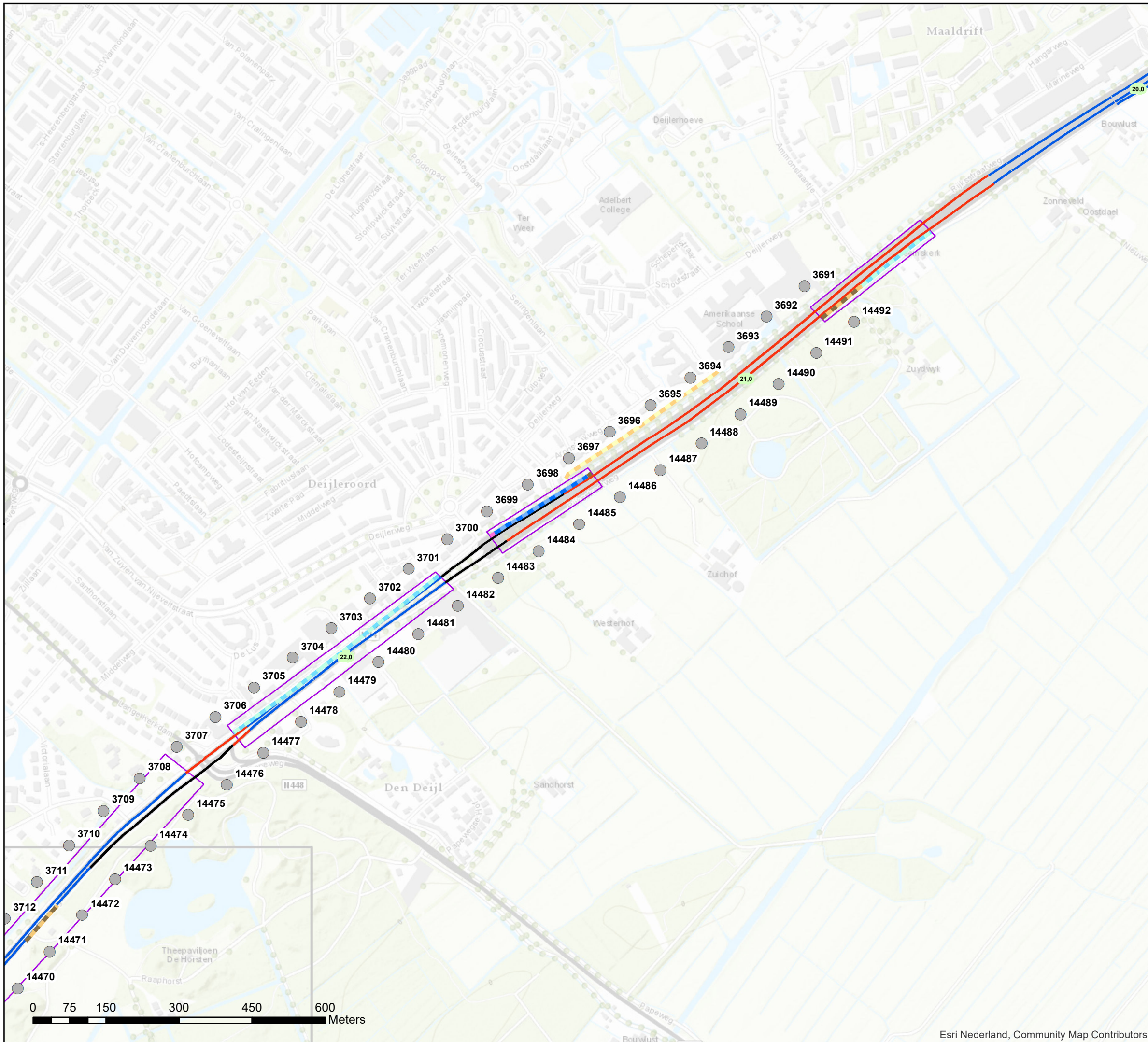
## Legenda

### Hoogte geluidscherm en/of -wal stap 3

- 2 tot 3 meter
- 3 tot 4 meter
- 4 tot 5 meter
- 5 tot 6 meter
- 6 tot 7 meter

### Wegdektypes stap 3

- DAB
- ZOAB
- 2LZOAB
- DBD-B
- Referentiepunten
- Inpassingsgebied stap 3
- Hectometerpunten per km



Akoestisch onderzoek op referentiepunten  
MJPG\_WNZ\_H1

Schaal: 1:7.500  
Datum: 13-3-2020





# bijlage 4.3

## A13

### Verlaging geluidproductieplafonds

### Kaarten ligging referentiepunten en vastgestelde maatregelen

De waarde van het geluidproductieplafond (GPP) wordt voor de volgende referentiepunten langs de A13 verlaagd.

**Directoraat-generaal  
Mobiliteit**

Directie  
Wegen en Verkeersveiligheid  
Bureau Sanering  
Verkeerslawaaier

**Datum**

11 juni 2020

**Kenmerk**

IenW/BSK-2020/99748

Referentie punt	Coördinaten		Geldend GPP [dB]	Vast te stellen GPP [dB]	Verschil [dB]
	X	Y			
3910	84744,50	448752,53	64,2	63,5	-0,7
3911	84801,63	448670,45	62,9	61,3	1,6
3912	84858,76	448588,38	63,3	60,3	3,0
3913	84915,90	448506,31	64,5	59,8	4,7
3914	84973,03	448424,23	64,8	58,5	6,3
3915	85030,16	448342,16	64,9	58,3	6,6
3916	85087,29	448260,08	63,8	57,7	6,1
3917	85144,43	448178,01	63,2	57,2	6,0
3918	85201,56	448095,94	63,1	56,2	6,9
3919	85258,69	448013,86	63,6	55,9	7,7
3920	85315,82	447931,79	63,3	55,8	7,5
3921	85372,96	447849,72	63,2	55,8	7,4
3922	85425,19	447764,44	63,0	56,0	7,0
3923	85477,35	447679,12	64,8	58,3	6,5
3924	85519,63	447589,44	68,4	61,6	6,8
3925	85545,90	447492,95	68,1	63,5	4,6
3926	85591,97	447404,83	67,8	65,1	2,7
3927	85664,05	447335,51	69,1	67,8	1,3
3928	85736,13	447266,19	70,2	69,7	0,5
3929	85806,57	447195,30	71,0	70,8	0,2
3930	85873,21	447120,73	66,8	66,5	0,3
3931	85935,02	447042,35	64,1	63,7	0,4
3932	85991,98	446960,16	63,2	62,9	0,3
3933	86047,74	446877,17	61,7	61,4	0,3
3934	86100,01	446791,96	65,4	65,3	0,1
3935	86144,16	446702,31	62,1	62	0,1
3936	86174,14	446606,91	63,2	63,1	0,1
14137	86294,60	446675,42	58,0	57,9	0,1
14138	86258,61	446768,74	58,5	58,2	0,3
14139	86213,81	446858,10	58,2	57,7	0,5
14140	86160,55	446942,72	59,3	58,8	0,5
14141	86104,07	447025,29	61,8	61,5	0,3
14144	85943,93	447278,71	72,3	72,2	0,1
14145	85903,24	447369,72	70,6	70,2	0,4
14146	85886,39	447468,27	68,9	67,9	1,0
14147	85848,26	447560,20	67,3	65,6	1,7
14148	85788,68	447639,51	67,8	65,7	2,1
14149	85706,01	447695,02	69,9	67,3	2,6

Referentie punt	Coördinaten		Geldend GPP [dB]	Vast te stellen GPP [dB]	Verschil [dB]
	X	Y			
14150	85622,76	447749,52	72,7	69,6	3,1
14151	85554,69	447822,73	74,1	70,4	3,7
14152	85493,37	447901,53	74,5	70,6	3,9
14153	85435,99	447983,48	74,4	70,5	3,9
14154	85378,12	448065,09	74,5	70,6	3,9
14155	85321,09	448147,27	74,3	70,3	4,0
14156	85263,79	448229,28	74,3	70,3	4,0
14157	85206,54	448311,32	74,3	70,3	4,0
14158	85149,92	448393,79	74,1	70,1	4,0
14159	85092,73	448475,87	74,2	70,3	3,9
14160	85035,47	448557,91	74,2	70,7	3,5
14161	84978,77	448640,33	74,3	71,5	2,8
14162	84922,29	448722,90	73,5	71,6	1,9
14163	84865,79	448805,46	74,1	73,6	0,5
28661	84307,30	449265,44	66,9	66,8	0,1
28663	84420,34	449179,42	68,8	68,7	0,1
28665	84547,69	449027,30	65,6	65,4	0,2
28666	84608,25	448947,82	65,4	65,1	0,3
28667	84664,95	448865,22	64,7	64,3	0,4
28668	84811,88	448884,00	74,0	73,9	0,1
28669	84759,99	448969,37	73,0	72,9	0,1
28670	84710,22	449056,27	71,5	71,4	0,1
28671	84665,33	449145,81	68,2	68,1	0,1
28672	84619,58	449234,35	67,9	67,8	0,1
28673	84548,65	449304,92	66,4	66,3	0,1

**Directoraat-generaal Mobiliteit**

Bureau Sanering Verkeerslawaaï

**Datum**

11 juni 2020

**Kenmerk**

IenW/BSK-2020/99748

Op navolgende kaarten is de ligging van de referentiepunten alsmede de locatie van de te treffen maatregelen weergegeven (2 bladen).

## Bijlage stap 3-1: Afscherpende objecten

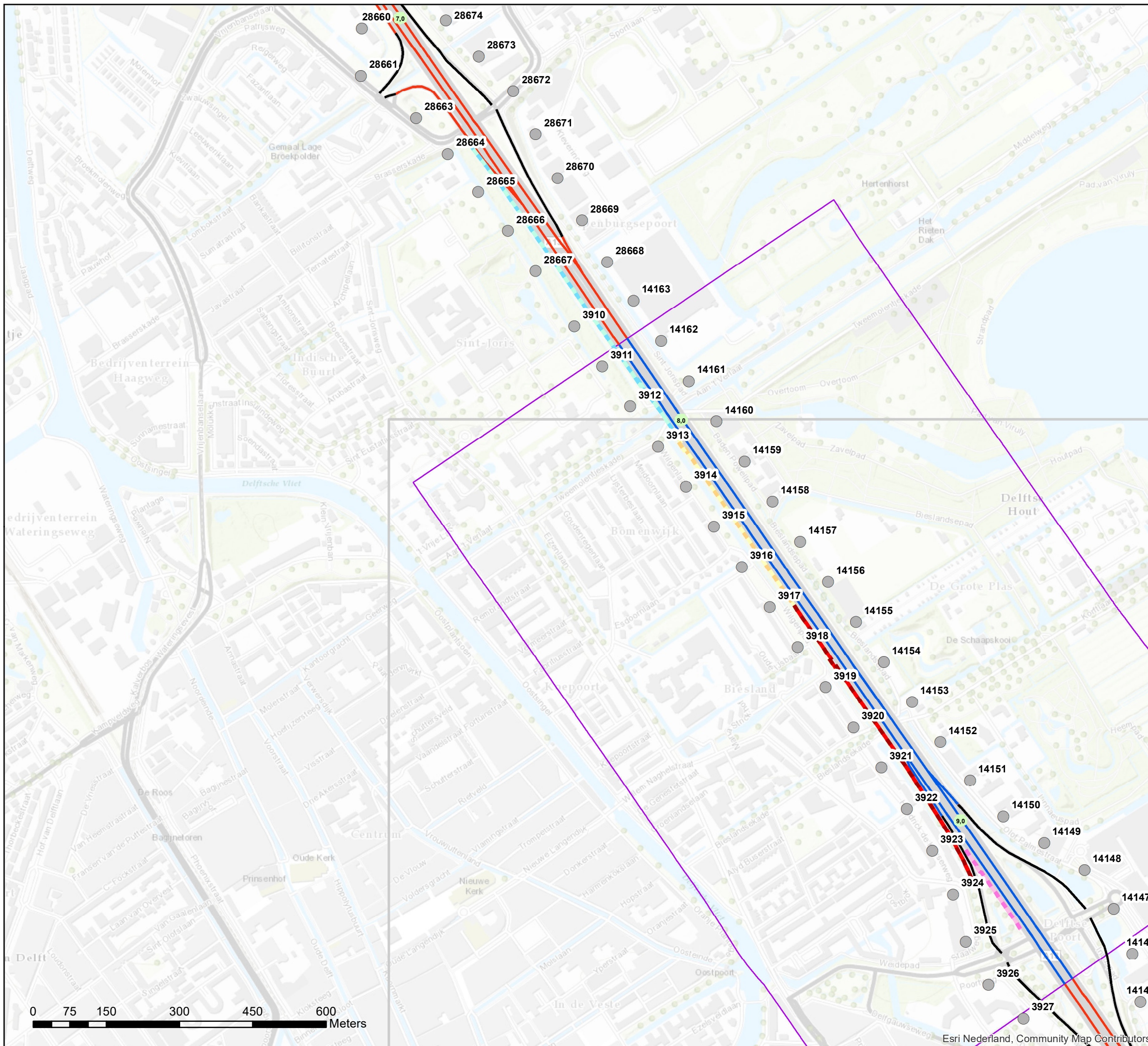
### Legenda

#### Hoogte geluidscherm en/of -wal stap 3

- 3 tot 4 meter
- 4 tot 5 meter
- 5 tot 6 meter
- 8 tot 9 meter

#### Wegdektypes stap 3

- DAB
- ZOAB
- 2LZOAB
- Referentiepunten
- Inpassingsgebied stap 3
- Hectometerpunten per km



Akoestisch onderzoek op referentiepunten  
MJPG\_WNZ\_H3

Schaal: 1:7.500  
Datum: 28-2-2020







# Bijlage stap 3-1: Afscherpende objecten

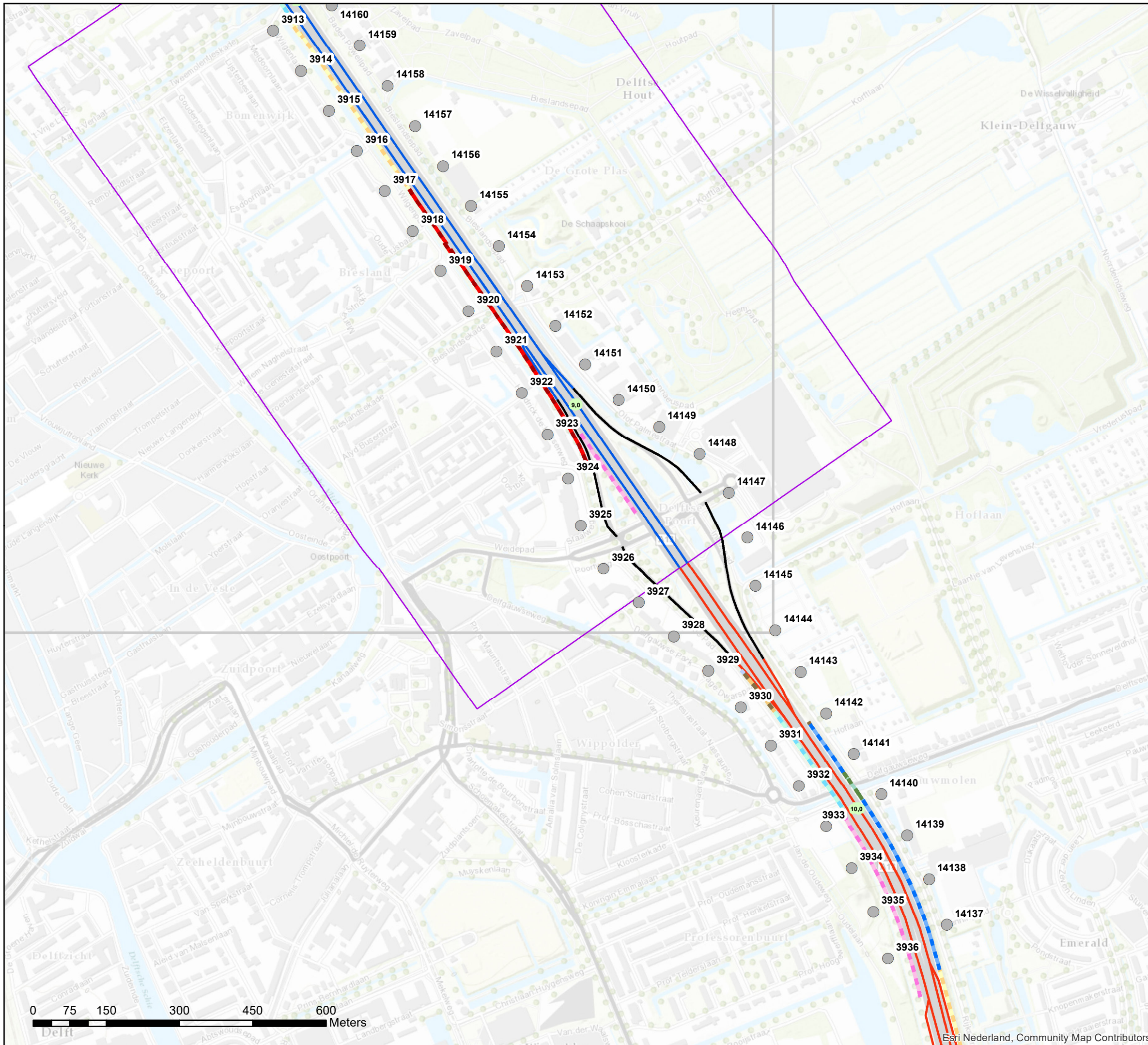
## Legenda

### Hoogte geluidscherm en/of -wal stap 3

- 1 tot 2 meter
- 2 tot 3 meter
- 3 tot 4 meter
- 4 tot 5 meter
- 5 tot 6 meter
- 6 tot 7 meter
- 7 tot 8 meter
- 8 tot 9 meter

### Wegdektypes stap 3

- DAB
- ZOAB
- 2LZOAB
- Referentiepunten
- Inpassingsgebied stap 3
- Hectometerpunten per km



Akoestisch onderzoek op referentiepunten  
MJPG\_WNZ\_H3

Schaal: 1:7.500  
Datum: 28-2-2020





# bijlage 4.4

## A4 / A44

### Verlaging geluidproductieplafonds

### Kaarten ligging referentiepunten en vastgestelde maatregelen

De waarde van het geluidproductieplafond (GPP) wordt voor de volgende referentiepunten langs de A4 en de A44 verlaagd.

**Directoraat-generaal  
Mobiliteit**

Directie  
Wegen en Verkeersveiligheid  
Bureau Sanering  
Verkeerslawaaai

**Datum**

11 juni 2020

**Kenmerk**

IenW/BSK-2020/99748

Referentie punt	Coördinaten		Geldend GPP [dB]	Vast te stellen GPP [dB]	Verschil [dB]
	X	Y			
3561	97435,05	470847,30	66,0	65,9	-0,1
3562	97349,11	470802,75	67,6	67,5	-0,1
3563	97252,61	470763,63	68,7	68,6	-0,1
3564	97168,81	470736,70	68,9	68,7	-0,2
3565	97085,00	470710,99	68,7	68,4	-0,3
3566	96989,48	470681,41	69,2	67,6	-1,6
3567	96893,95	470651,84	69,2	61,1	-8,1
3568	96798,42	470622,26	69,3	58,3	-11,0
3569	96702,90	470592,68	69,3	57,4	-11,9
3570	96607,37	470563,10	69,3	57,2	-12,1
3571	96511,84	470533,52	69,3	56,7	-12,6
3572	96416,31	470503,94	69,5	56,6	-12,9
3573	96320,79	470474,36	69,5	56,4	-13,1
3574	96225,26	470444,78	69,6	56,9	-12,7
3575	96129,73	470415,21	69,5	57,4	-12,1
3576	96034,21	470385,63	69,6	59,3	-10,3
3577	95938,68	470356,05	69,6	60,1	-9,5
3578	95843,15	470326,47	69,6	61,5	-8,1
3579	95747,63	470296,89	69,6	67,1	-2,5
3580	95652,10	470267,31	69,8	69,4	-0,4
3581	95557,35	470235,72	69,4	69,3	-0,1
3584	95293,23	470094,37	69,3	69,2	-0,1
3592	94659,53	469807,63	62,3	62,2	-0,1
3598	94240,13	469447,38	69,4	69,3	-0,1
3599	94154,98	469394,94	69,7	69,4	-0,3
3600	94068,28	469346,04	69,2	67,8	-1,4
3602	93919,28	469330,59	65,1	61,9	-3,2
3603	93868,39	469247,01	67,4	60,5	-6,9
3604	93796,89	469177,09	68,6	60,0	-8,6
3605	93713,68	469122,11	69,7	65,8	-3,9
3606	93628,46	469069,79	68,8	65,9	-2,9
3607	93543,24	469017,48	70,2	66,0	-4,2
3608	93456,64	468967,63	69,8	62,5	-7,3
3609	93367,08	468923,15	68,6	66,0	-2,6
3610	93277,51	468878,67	67,3	65,0	-2,3
3611	93207,51	468811,88	68,9	66,7	-2,2
3612	93121,70	468760,54	68,4	67,6	-0,8
3613	93035,87	468709,21	68,6	68,3	-0,3
3614	92949,79	468661,22	68,3	68,2	-0,1
3617	92696,97	468500,06	68,8	68,7	-0,1
14568	92962,15	468525,60	68,7	68,6	-0,1

Referentie punt	Coördinaten		Geldend GPP [dB]	Vast te stellen GPP [dB]	Verschil [dB]
	X	Y			
14569	93047,49	468578,01	68,6	68,5	-0,1
14570	93137,21	468621,30	67,8	67,5	-0,3
14571	93228,84	468658,42	66,7	65,4	-1,3
14572	93323,78	468682,18	65,3	63,5	-1,8
14573	93387,81	468756,70	68,1	66,2	-1,9
14574	93465,15	468820,30	69,6	67,4	-2,2
14575	93546,23	468878,11	70,1	67,6	-2,5
14576	93631,77	468930,19	70,5	67,9	-2,6
14577	93717,10	468982,63	70,5	67,8	-2,7
14578	93802,74	469034,37	69,5	65,5	-4,0
14579	93899,53	469060,06	67,8	61,5	-6,3
14580	93993,58	469092,64	66,3	62,6	-3,7
14581	94043,75	469177,06	68,8	66,3	-2,5
14582	94123,71	469235,19	69,3	67,9	-1,4
14583	94208,58	469288,33	69,4	69,1	-0,3
14584	94293,84	469340,87	69,5	69,4	-0,1
14586	94465,92	469443,37	68,8	68,7	-0,1
14587	94550,52	469496,98	68,7	68,6	-0,1
14590	94820,11	469628,31	60,4	60,3	-0,1
14591	94905,46	469680,64	58,5	58,3	-0,2
14592	94989,34	469735,36	59,0	58,8	-0,2
14593	95073,07	469790,30	61,2	61,1	-0,1
14595	95236,74	469905,56	66,7	66,6	-0,1
14597	95401,16	470019,63	69,4	69,3	-0,1
14599	95576,72	470115,44	69,6	69,5	-0,1
14600	95670,30	470151,03	69,7	69,5	-0,2
14601	95766,10	470180,23	69,7	68,5	-1,2
14602	95861,85	470209,53	69,6	67,3	-2,3
14603	95957,55	470239,03	69,6	67,0	-2,6
14604	96053,50	470267,73	69,6	66,9	-2,7
14605	96149,11	470297,49	69,6	66,9	-2,7
14606	96244,76	470327,16	69,5	66,8	-2,7
14607	96340,37	470357,01	69,6	66,9	-2,7
14608	96436,18	470386,12	69,5	66,8	-2,7
14609	96531,99	470415,26	69,3	66,7	-2,6
14610	96627,63	470444,99	69,5	66,8	-2,7
14611	96723,26	470474,73	69,5	66,8	-2,7
14612	96818,76	470504,90	69,4	66,9	-2,5
14613	96914,41	470534,59	69,5	67,1	-2,4
14614	97009,98	470564,54	69,2	68,0	-1,2
14615	97105,68	470594,09	68,8	68,6	-0,2
14616	97201,50	470623,22	68,6	68,5	-0,1
14621	97652,49	470772,94	69,1	69,0	-0,1

**Directoraat-generaal Mobiliteit**

Bureau Sanering Verkeerslawaaï

**Datum**

11 juni 2020

**Kenmerk**

IenW/BSK-2020/99748

Op navolgende kaarten is de ligging van de referentiepunten alsmede de locatie van de te treffen maatregelen weergegeven (3 bladen).

## Bijlage stap 3-1: Afscherpende objecten

### Legenda

#### Hoogte geluidscherm en/of -wal stap 3

— 2 tot 3 meter

#### Wegdektypes stap 3

— DAB

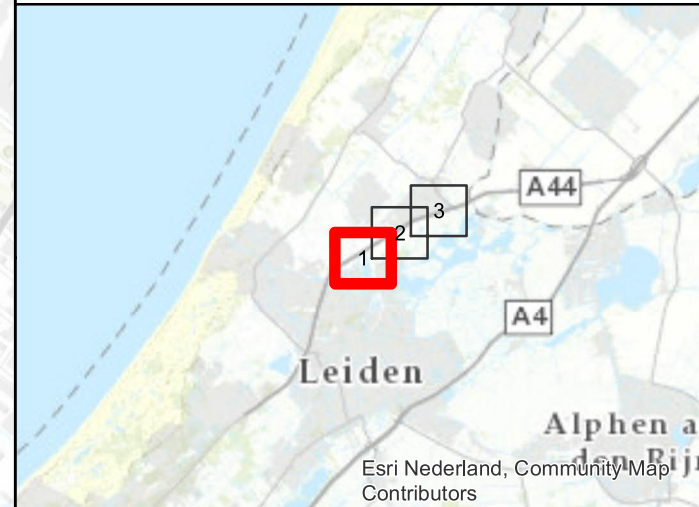
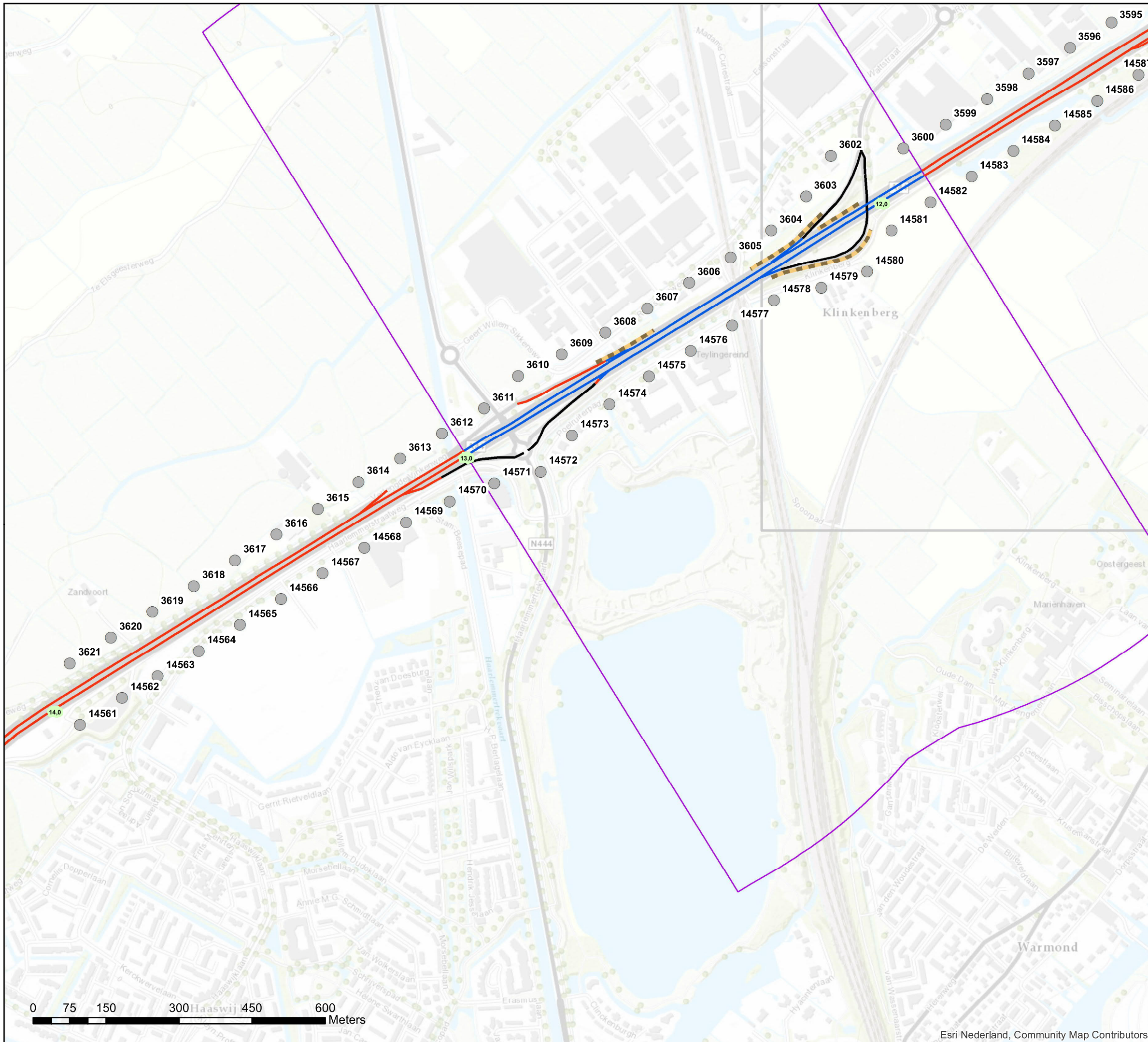
— ZOAB

— 2LZOAB

● Referentiepunten

□ Inpassingsgebied stap 3

■ Hectometerpunten per km



### Akoestisch onderzoek op referentiepunten MJPG\_WNZ\_L1L2

Schaal: 1:7.500  
Datum: 28-2-2020





# Bijlage stap 3-1: Afschermende objecten

## Legenda

### Hoogte geluidscherm en/of -wal stap 3

2 tot 3 meter

3 tot 4 meter

### Wegdektypes stap 3

DAB

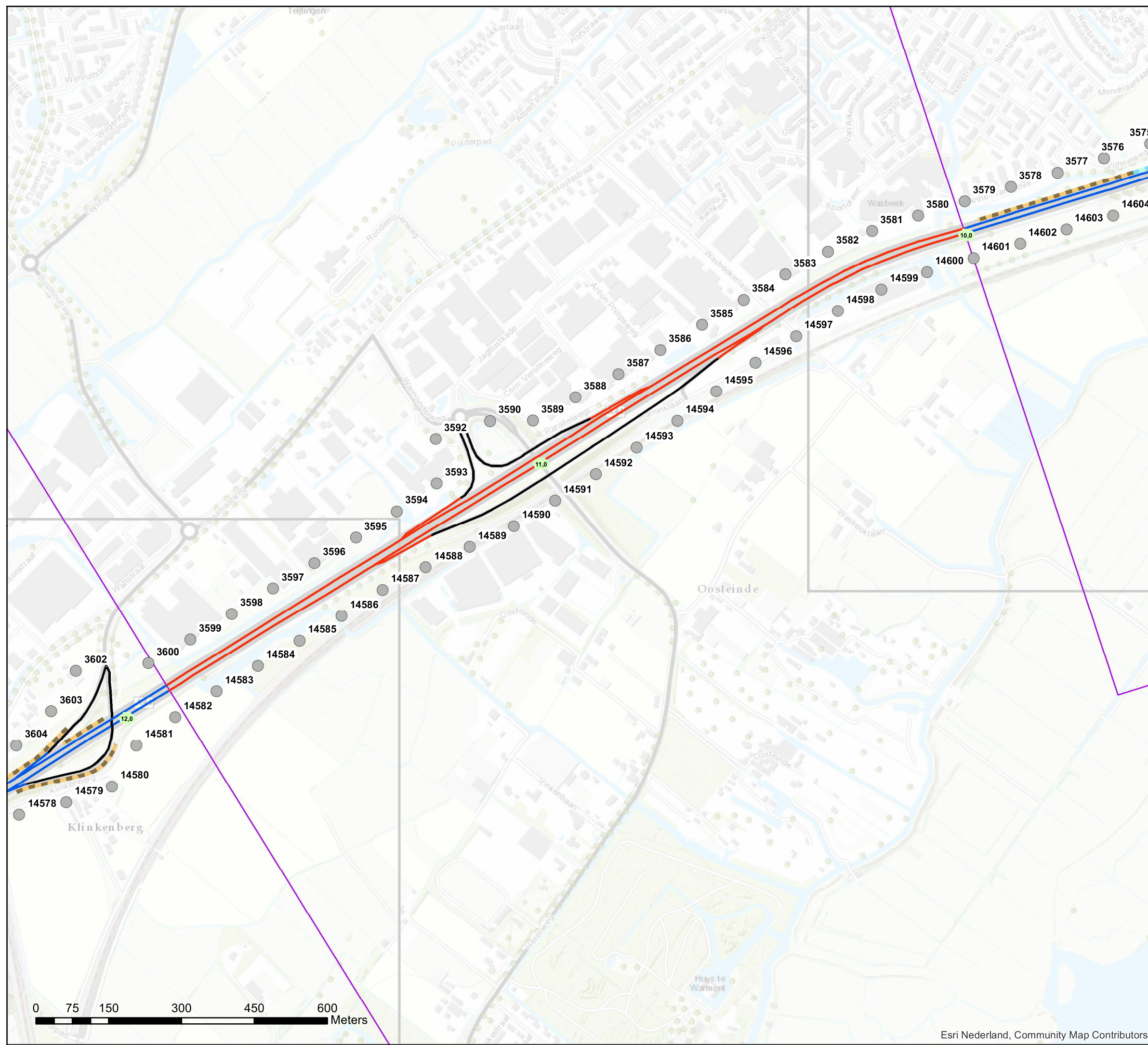
ZOAB

2LZOAB

Referentiepunten

Inpassingsgebied stap 3

Hectometerpunten per km



Akoestisch onderzoek op referentiepunten  
MJPG\_WNZ\_L1L2

Schaal: 1:7.500  
Datum: 28-2-2020





# Bijlage stap 3-1: Afscherpende objecten

## Legenda

### Hoogte geluidscherm en/of -wal stap 3

2 tot 3 meter

3 tot 4 meter

### Wegdektypes stap 3

DAB

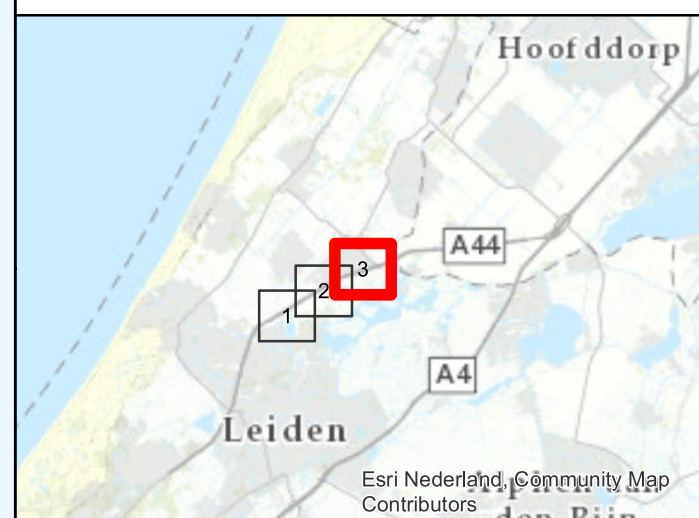
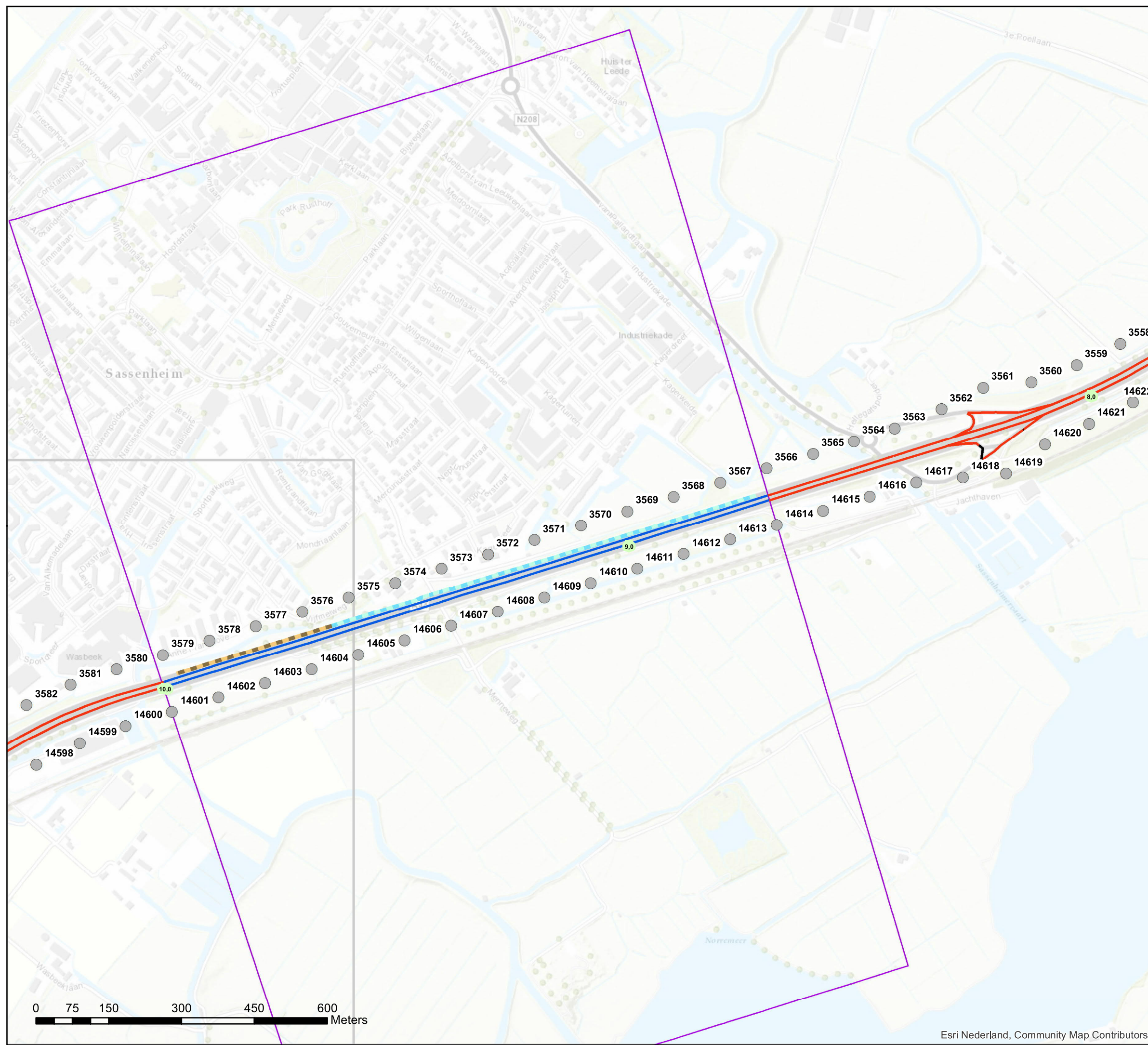
ZOAB

2LZOAB

Referentiepunten

Inpassingsgebied stap 3

Hectometerpunten per km



## Akoestisch onderzoek op referentiepunten MJPG\_WNZ\_L1L2

Schaal: 1:7.500  
Datum: 28-2-2020





# bijlage 4.5

## A4 / A13 / A20

### Verlaging geluidproductieplafonds

### Kaarten ligging referentiepunten en vastgestelde maatregelen

De waarde van het geluidproductieplafond (GPP) wordt voor de volgende referentiepunten langs de A4, A13 en de A20 verlaagd.

**Directoraat-generaal  
Mobiliteit**

Directie  
Wegen en Verkeersveiligheid  
Bureau Sanering  
Verkeerslawaaier

**Datum**

11 juni 2020

**Kenmerk**

IenW/BSK-2020/99748

Referentie punt	Coördinaten		Geldend GPP [dB]	Vast te stellen GPP [dB]	Verschil [dB]
	X	Y			
3941	88103,56	440784,06	65,7	65,5	-0,2
3942	88094,63	440672,77	63,4	63,2	-0,2
3943	88127,91	440575,03	60,7	60,2	-0,5
3945	88304,95	440496,69	67,0	66,6	-0,4
3946	88361,77	440414,40	68,0	67,2	-0,8
3947	88418,59	440332,11	71,3	67,9	-3,4
3948	88475,42	440249,82	71,5	68,2	-3,3
3949	88532,24	440167,53	71,6	67,6	-4,0
3950	88589,06	440085,24	71,5	60,2	-11,3
3951	88636,68	439997,32	68,4	56,5	-11,9
3952	88700,52	439921,80	63,3	56,5	-6,8
3953	88756,91	439839,22	60,9	56,1	-4,8
3954	88813,31	439756,63	59,9	56,2	-3,7
3955	88869,70	439674,04	60,0	56,6	-3,4
3956	88926,09	439591,46	60,4	57,1	-3,3
3957	88982,48	439508,88	60,9	57,7	-3,2
3958	89038,87	439426,29	61,7	58,7	-3,0
3959	89096,34	439344,45	64,8	61,9	-2,9
3960	89154,15	439262,86	67,0	64,1	-2,9
3961	89211,96	439181,26	67,6	64,7	-2,9
3962	89269,78	439099,67	67,6	64,5	-3,1
3963	89320,18	439013,98	64,8	61,0	-3,8
3964	89381,10	438934,67	67,4	60,6	-6,8
3965	89440,30	438854,13	68,6	59,6	-9,0
3966	89496,14	438771,17	66,8	60,1	-6,7
3967	89551,98	438688,22	65,3	61,7	-3,6
3968	89607,15	438604,86	64,0	62,5	-1,5
3969	89605,15	438513,49	63,0	61,7	-1,3
3970	89523,22	438456,15	61,4	59,8	-1,6
3971	89441,28	438398,82	59,8	57,8	-2,0
3972	89359,34	438341,49	59,7	57,3	-2,4
3973	89281,18	438279,58	61,3	58,6	-2,7
3974	89197,00	438225,60	69,8	66,8	-3,0
3975	89112,82	438171,62	72,4	69,4	-3,0
3976	89028,64	438117,64	71,7	68,7	-3,0
3977	88944,46	438063,66	72,0	69,0	-3,0
3978	88860,27	438009,68	72,1	69,3	-2,8

Referentie punt	Coördinaten		Geldend GPP [dB]	Vast te stellen GPP [dB]	Verschil [dB]
	X	Y			
3979	88776,09	437955,70	72,2	69,5	-2,7
3980	88691,91	437901,72	72,1	69,4	-2,7
3981	88607,73	437847,74	72,1	69,5	-2,6
3982	88523,07	437794,58	71,9	69,8	-2,1
3983	88432,23	437757,27	70,6	69,8	-0,8
3984	88368,72	437829,05	65,7	64,9	-0,8
3985	88275,67	437807,32	65,7	65,4	-0,3
3986	88213,08	437732,65	67,4	67,3	-0,1
3988	88068,24	437645,15	71,2	71,1	-0,1
3991	87789,41	437730,47	72,3	72,2	-0,1
13723	88058,90	437504,51	71,1	71,0	-0,1
13726	88354,00	437537,16	70,0	69,9	-0,1
13727	88440,18	437584,26	70,3	70,0	-0,3
13728	88520,65	437636,76	70,8	69,8	-1,0
13729	88601,92	437694,71	71,4	69,4	-2,0
13730	88686,42	437748,36	71,7	69,3	-2,4
13731	88770,61	437802,49	71,6	69,0	-2,6
13732	88852,19	437860,22	72,1	69,3	-2,8
13733	88936,68	437913,88	72,1	69,2	-2,9
13734	89021,05	437967,74	71,9	69,0	-2,9
13735	89105,25	438021,87	71,8	68,9	-2,9
13736	89189,30	438076,23	71,5	68,6	-2,9
13737	89273,34	438130,60	69,9	67,0	-2,9
13738	89357,13	438185,35	64,5	61,7	-2,8
13739	89441,37	438239,40	64,1	61,7	-2,4
13740	89529,12	438287,16	66,6	64,6	-2,0
13741	89613,97	438340,24	68,5	66,9	-1,6
13742	89702,16	438386,97	67,0	66,1	-0,9
13743	89799,59	438405,35	66,4	65,7	-0,7
13744	89885,75	438355,17	65,6	65,3	-0,3
13745	89976,32	438312,83	65,4	65,2	-0,2
13746	90071,87	438283,03	64,3	64,2	-0,1
13747	90169,93	438262,99	63,0	62,8	-0,2
13749	90177,10	438382,14	63,8	63,7	-0,1
13751	89984,74	438436,45	66,4	66,3	-0,1
13752	89956,58	438514,08	64,2	64,1	-0,1
13753	90036,14	438574,49	63,9	63,7	-0,2
13754	90112,41	438639,31	64,8	64,7	-0,1
13755	90189,63	438702,98	61,9	61,4	-0,5
13756	90274,31	438755,86	61,2	60,6	-0,6
13757	90364,44	438799,18	61,9	61,6	-0,3
13758	90459,31	438830,63	62,8	62,6	-0,2
13759	90555,52	438857,84	62,1	62,0	-0,1
13760	90652,39	438883,00	64,5	64,4	-0,1
13761	90748,98	438909,27	62,8	62,7	-0,1
13763	90930,79	438992,22	59,2	59,1	-0,1
13764	91017,85	439041,31	59,1	59,0	-0,1

**Directoraat-generaal Mobiliteit**

Bureau Sanering  
Verkeerslawaaï

**Datum**

11 juni 2020

**Kenmerk**

IenW/BSK-2020/99748



Referentie punt	Coördinaten		Geldend GPP [dB]	Vast te stellen GPP [dB]	Verschil [dB]
	X	Y			
13766	91198,91	439126,62	58,8	58,7	-0,1
14095	90696,62	439026,04	69,7	69,6	-0,1
14096	90600,03	439000,02	67,0	66,9	-0,1
14097	90504,50	438970,49	64,6	64,4	-0,2
14098	90405,97	438955,34	61,4	61,2	-0,2
14099	90310,71	438924,94	60,2	59,9	-0,3
14100	90219,47	438884,17	60,5	59,7	-0,8
14101	90135,29	438830,26	60,2	59,4	-0,8
14102	90049,38	438779,73	62,0	61,5	-0,5
14103	89967,87	438721,73	63,2	62,6	-0,6
14104	89885,15	438665,48	62,9	62,1	-0,8
14105	89795,34	438642,32	63,9	63,3	-0,6
14106	89736,32	438722,74	62,8	61,8	-1,0
14107	89679,01	438804,74	62,6	61,5	-1,1
14108	89616,66	438882,81	60,7	59,2	-1,5
14109	89549,82	438957,24	59,5	57,7	-1,8
14110	89484,91	439033,32	58,4	56,4	-2,0
14111	89420,83	439110,14	58,9	56,4	-2,5
14112	89357,69	439187,54	58,8	56,2	-2,6
14113	89300,32	439269,49	58,4	55,6	-2,8
14114	89243,93	439352,11	58,1	55,3	-2,8
14115	89186,25	439433,85	58,0	55,1	-2,9
14116	89129,53	439516,25	58,1	55,1	-3,0
14117	89072,79	439598,65	58,2	55,2	-3,0
14118	89016,29	439681,20	57,9	54,9	-3,0
14119	88959,40	439763,49	58,5	55,4	-3,1
14120	88902,43	439845,73	59,3	56,1	-3,2
14121	88845,78	439928,18	60,5	57,4	-3,1
14122	88789,46	440010,86	63,9	60,8	-3,1
14123	88745,28	440098,58	69,0	65,9	-3,1
14124	88679,45	440171,67	71,8	68,6	-3,2
14125	88623,76	440254,78	71,5	68,4	-3,1
14126	88567,60	440337,57	71,5	68,4	-3,1
14127	88511,44	440420,36	69,7	67,8	-1,9
14128	88455,38	440503,21	67,7	67,1	-0,6
14129	88415,69	440594,93	65,7	65,3	-0,4
14130	88396,05	440692,34	62,7	62,3	-0,4
14131	88318,17	440751,50	62,8	62,5	-0,3
14132	88246,67	440820,32	66,9	66,8	-0,1
28001	87978,14	441061,30	61,4	61,3	-0,1
28002	88019,53	440969,63	62,2	62,0	-0,2
28003	88062,91	440878,91	65,4	65,3	-0,1
28004	88202,29	440945,90	67,6	67,5	-0,1
62088	88983,13	441240,90	64,7	64,6	-0,1
62197	88942,02	441000,38	64,2	64,1	-0,1
62198	88856,55	440947,17	63,5	63,4	-0,1
62199	88773,52	440890,28	62,6	62,4	-0,2

**Directoraat-generaal Mobiliteit**

Bureau Sanering  
Verkeerslawaaï

**Datum**

11 juni 2020

**Kenmerk**

IenW/BSK-2020/99748

Referentie punt	Coördinaten		Geldend GPP [dB]	Vast te stellen GPP [dB]	Verschil [dB]
	X	Y			
62200	88689,78	440834,42	61,4	61,1	-0,3
62201	88604,93	440845,20	61,8	61,5	-0,3
62202	88580,14	440933,12	64,4	64,3	-0,1
62203	88486,18	440955,50	64,8	64,7	-0,1

**Directoraat-generaal  
Mobiliteit**  
Bureau Sanering  
Verkeerslawaaï

**Datum**  
11 juni 2020

**Kenmerk**  
IenW/BSK-2020/99748

Op navolgende kaarten is de ligging van de referentiepunten alsmede de locatie van de te treffen maatregelen weergegeven (3 bladen).

## Bijlage stap 3-1: Afscherpende objecten

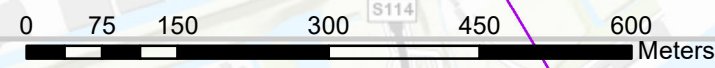
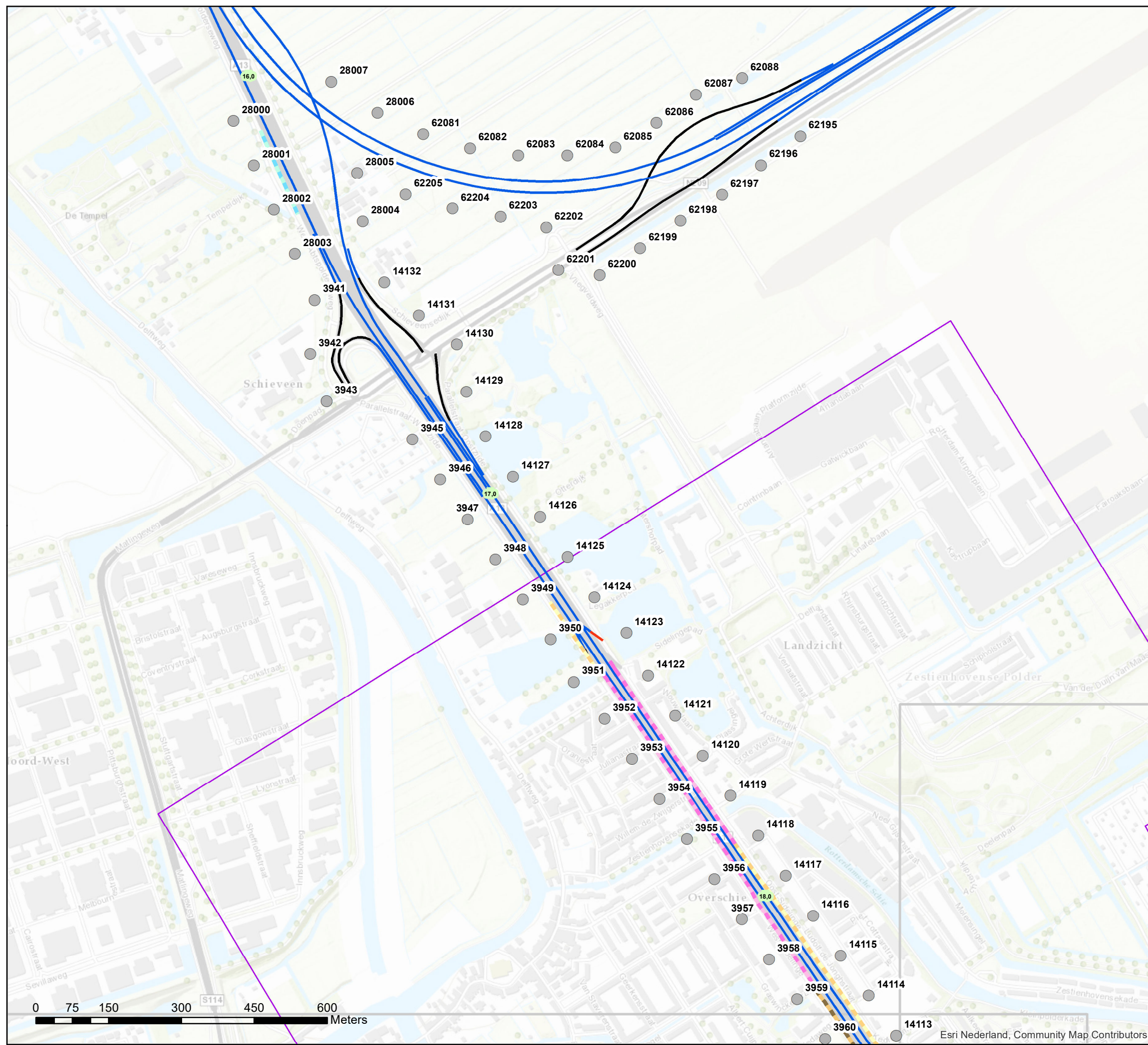
### Legenda

#### Hoogte geluidscherm en/of -wal stap 3

- 2 tot 3 meter
- 3 tot 4 meter
- 4 tot 5 meter
- 5 tot 6 meter

#### Wegdektypes stap 3

- DAB
- ZOAB
- 2LZOAB
- Referentiepunten
- Inpassingsgebied stap 3
- Hectometerpunten per km



Akoestisch onderzoek op referentiepunten  
MJPG\_WNZ\_R1

Schaal: 1:7.500  
Datum: 28-2-2020



## Bijlage stap 3-1: Afscherpende objecten

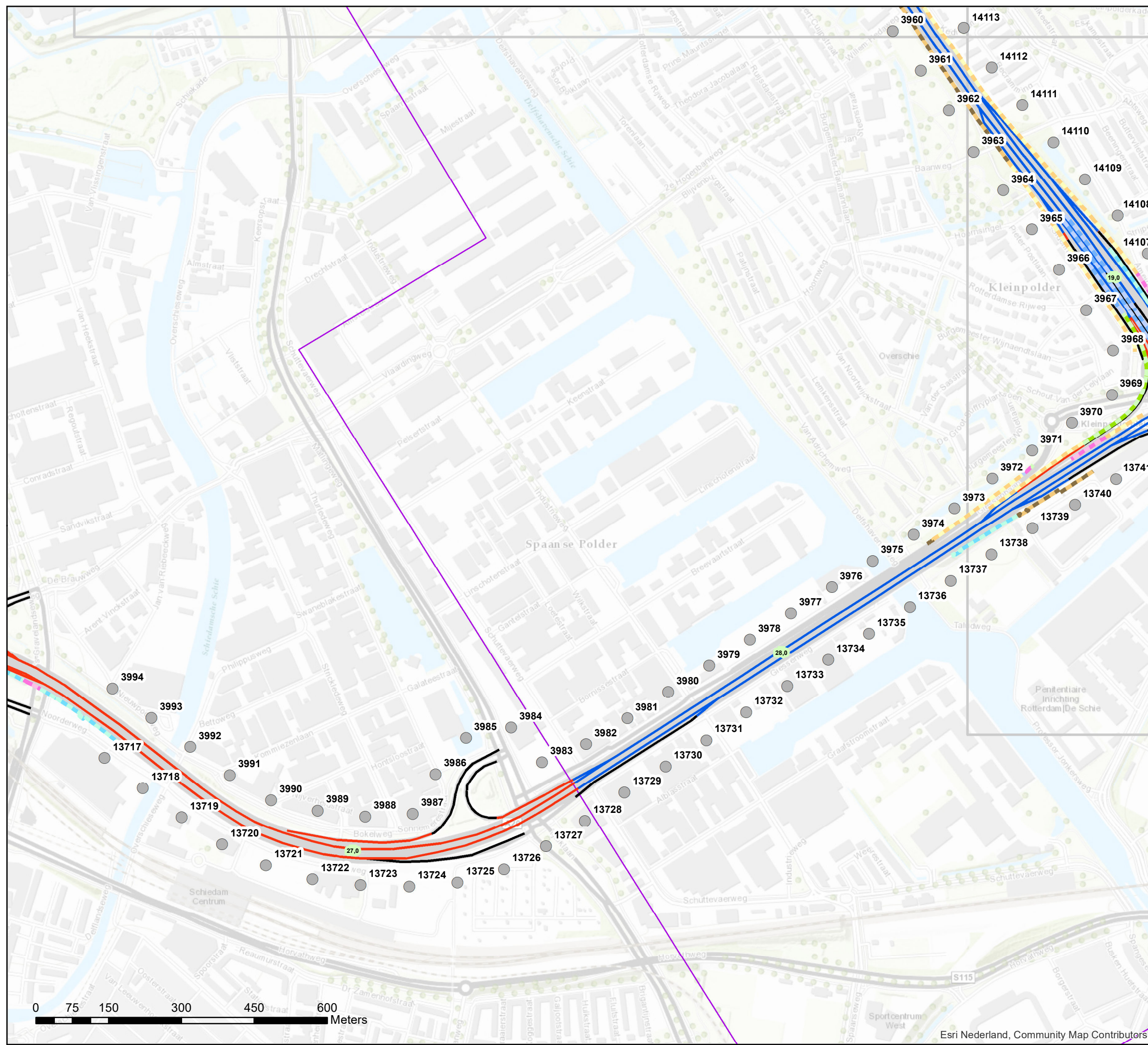
### Legenda

#### Hoogte geluidscherm en/of -wal stap 3

- 0 tot 1 meter
- 1 tot 2 meter
- 2 tot 3 meter
- 3 tot 4 meter
- 4 tot 5 meter
- 5 tot 6 meter

#### Wegdektypes stap 3

- DAB
- ZOAB
- 2LZOAB
- Referentiepunten
- Inpassingsgebied stap 3
- Hectometerpunten per km



Akoestisch onderzoek op referentiepunten  
MJPG\_WNZ\_R1

Schaal: 1:7.500  
Datum: 28-2-2020





# Bijlage stap 3-1: Afscherpende objecten

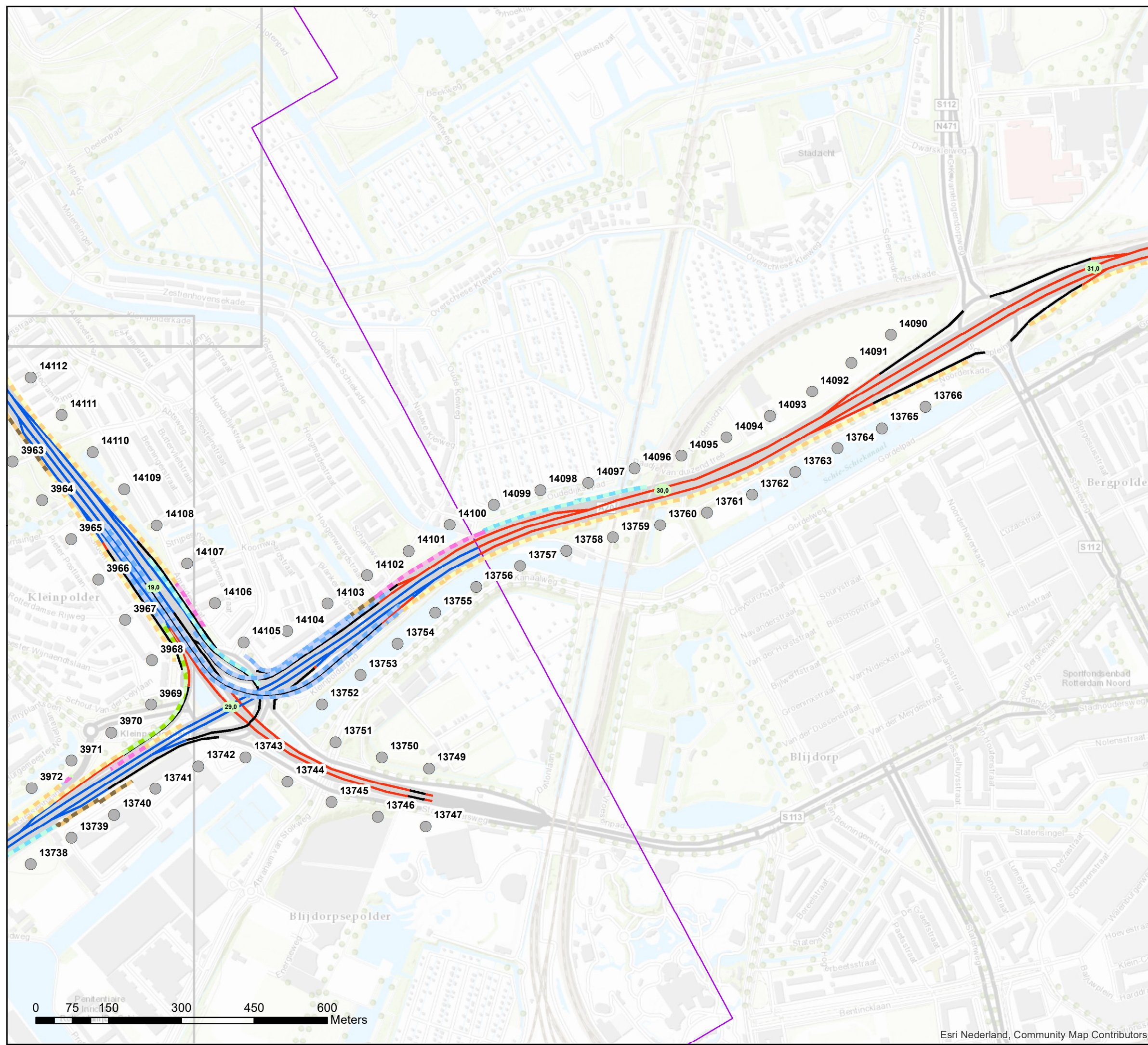
## Legenda

### Hoogte geluidscherm en/of -wal stap 3

- 0 tot 1 meter
- 1 tot 2 meter
- 2 tot 3 meter
- 3 tot 4 meter
- 4 tot 5 meter
- 5 tot 6 meter

### Wegdektypes stap 3

- DAB
- ZOAB
- 2LZOAB
- Referentiepunten
- Inpassingsgebied stap 3
- Hectometerpunten per km



Akoestisch onderzoek op referentiepunten  
MJPG\_WNZ\_R1

Schaal: 1:7.500  
Datum: 28-2-2020





# bijlage 4.6

## A15 / A16 / A38

### Verlaging geluidproductieplafonds

### Kaarten ligging referentiepunten en vastgestelde maatregelen

De waarde van het geluidproductieplafond (GPP) wordt voor de volgende referentiepunten langs de A15, A16 en de A38 verlaagd.

**Directoraat-generaal  
Mobiliteit**

Directie  
Wegen en Verkeersveiligheid  
Bureau Sanering  
Verkeerslawaaier

**Datum**

11 juni 2020

**Kenmerk**

IenW/BSK-2020/99748

Referentie punt	Coördinaten		Geldend GPP [dB]	Vast te stellen GPP [dB]	Verschil [dB]
	X	Y			
13859	96985,18	434992,64	58,5	58,4	-0,1
13860	97030,88	434903,62	59,4	59,2	-0,2
13861	97071,41	434815,11	61,7	61,5	-0,2
13862	97005,43	434742,69	61,4	61,3	-0,1
13865	96973,99	434492,86	61,1	60,9	-0,2
13866	97072,13	434484,96	63,8	63,6	-0,2
13867	97151,93	434441,81	59,9	59,5	-0,4
13868	97248,21	434468,33	59,8	59,2	-0,6
13869	97347,84	434476,09	58,0	56,7	-1,3
13870	97447,06	434464,50	60,1	58,9	-1,2
13871	97539,84	434421,91	57,7	56,5	-1,2
13872	97628,54	434385,30	56,5	54,8	-1,7
13873	97714,12	434338,90	56,8	55,1	-1,7
13874	97795,79	434282,89	57,8	56,1	-1,7
13875	97873,69	434221,86	66,3	63,9	-2,4
13876	97945,04	434148,73	59,1	57,5	-1,6
13877	98003,63	434071,97	59,5	58,0	-1,5
13878	98051,27	433983,21	59,5	58,1	-1,4
13879	98092,47	433897,57	59,2	57,7	-1,5
13880	98120,98	433801,64	64,1	62,4	-1,7
13881	98150,90	433693,89	57,9	56,5	-1,4
13882	98174,61	433590,29	57,4	56,4	-1,0
13883	98198,20	433488,40	58,1	57,5	-0,6
20756	98349,01	433513,79	70,8	70,6	-0,2
20757	98324,06	433616,43	71,0	70,1	-0,9
20758	98299,88	433718,30	70,7	68,7	-2,0
20759	98273,99	433823,99	71,0	68,8	-2,2
20760	98249,46	433920,94	71,0	68,7	-2,3
20761	98222,01	434017,01	70,4	68,2	-2,2
20762	98192,11	434112,44	69,2	67,0	-2,2
20763	98158,01	434206,46	68,6	66,4	-2,2
20764	98122,20	434299,83	67,5	65,5	-2,0
20765	98077,00	434387,35	66,3	64,4	-1,9
20766	98009,88	434460,69	63,2	62,0	-1,2
20767	97931,61	434521,82	61,8	60,9	-0,9
20768	97849,32	434561,03	61,8	61,1	-0,7
20769	97761,27	434580,61	62,4	61,7	-0,7
20770	97670,11	434590,48	62,3	61,5	-0,8

Referentie punt	Coördinaten		Geldend GPP [dB]	Vast te stellen GPP [dB]	Verschil [dB]
	X	Y			
20771	97580,94	434613,98	63,8	62,9	-0,9
20772	97494,33	434664,00	63,0	62,0	-1,0
20773	97421,18	434726,50	59,0	57,9	-1,1
20774	97427,13	434824,27	60,4	59,9	-0,5
20775	97360,77	434894,23	60,5	60,2	-0,3
20776	97262,29	434899,94	60,3	60,1	-0,2
20777	97184,68	434945,07	60,5	60,3	-0,2
20778	97134,30	435031,28	60,6	60,4	-0,2
20779	97092,16	435121,96	60,5	60,3	-0,2
20780	97053,55	435214,23	61,7	61,6	-0,1
20781	97014,15	435306,16	61,0	60,9	-0,1
20782	96974,86	435398,14	62,0	61,9	-0,1
20783	96936,21	435490,38	62,4	62,3	-0,1
31199	98219,53	433368,66	58,6	58,2	-0,4
31201	98244,66	433164,09	64,8	64,6	-0,2
31202	98288,09	433058,51	68,9	68,8	-0,1
31203	98304,76	432965,05	65,7	65,6	-0,1
32020	98403,87	433299,41	70,6	70,5	-0,1
32021	98377,49	433404,20	71,2	71,1	-0,1

**Directoraat-generaal Mobiliteit**

Bureau Sanering Verkeerslawaaï

**Datum**

11 juni 2020

**Kenmerk**

IenW/BSK-2020/99748

Op navolgende kaarten is de ligging van de referentiepunten alsmede de locatie van de te treffen maatregelen weergegeven (2 bladen).

# Bijlage stap 3-1: Afscherpende objecten

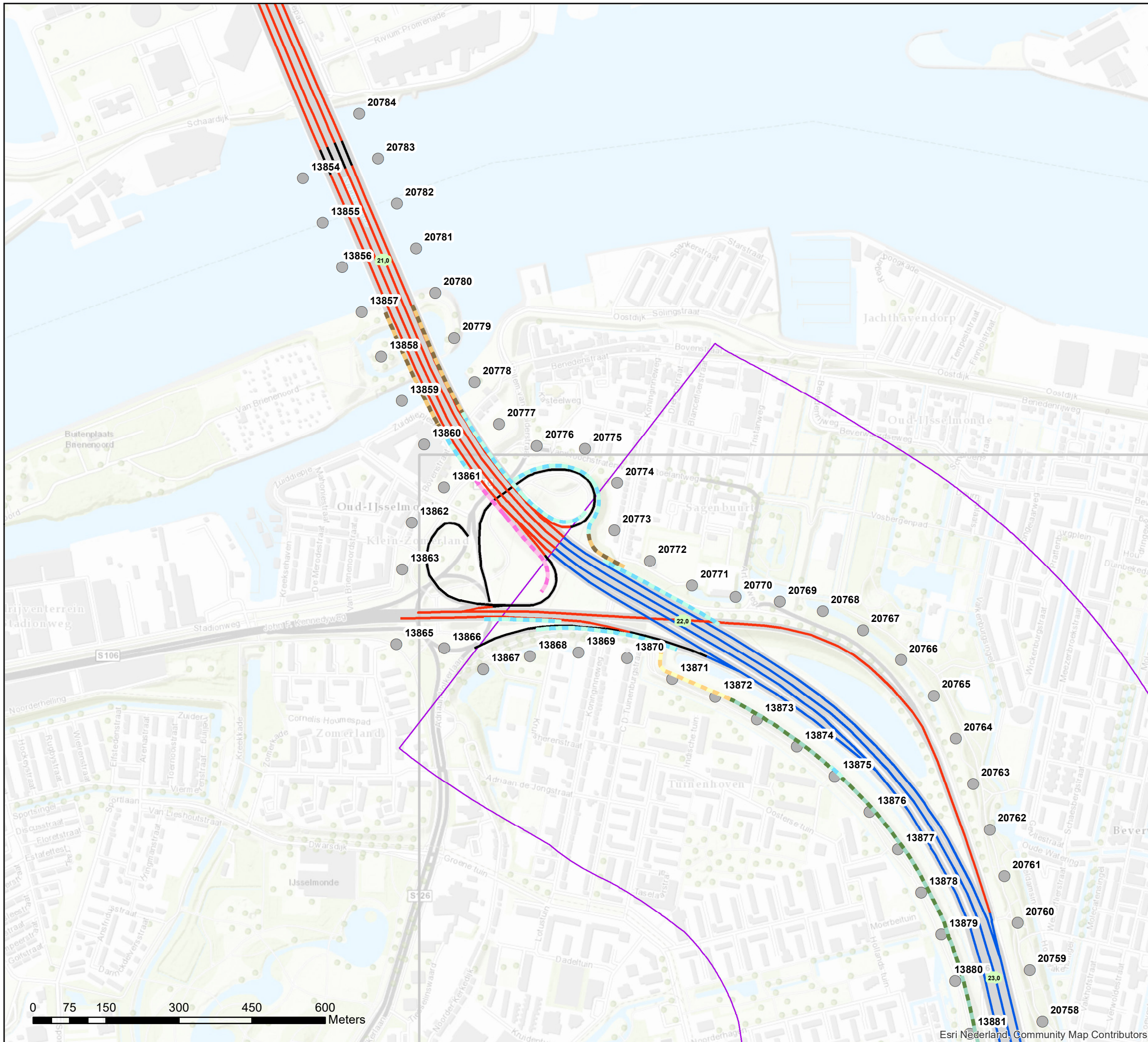
## Legenda

### Hoogte geluidscherm en/of -wal stap 3

- 2 tot 3 meter
- 3 tot 4 meter
- 4 tot 5 meter
- 5 tot 6 meter
- 7 tot 8 meter


### Wegdektypes stap 3

- DAB
- ZOAB
- 2LZOAB
- Referentiepunten
- Inpassingsgebied stap 3
- Hectometerpunten per km



Akoestisch onderzoek op referentiepunten  
MJPG\_WNZ\_R2

Schaal: 1:7.500  
Datum: 28-2-2020





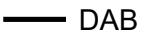





## Bijlage stap 3-1: Afscherpende objecten

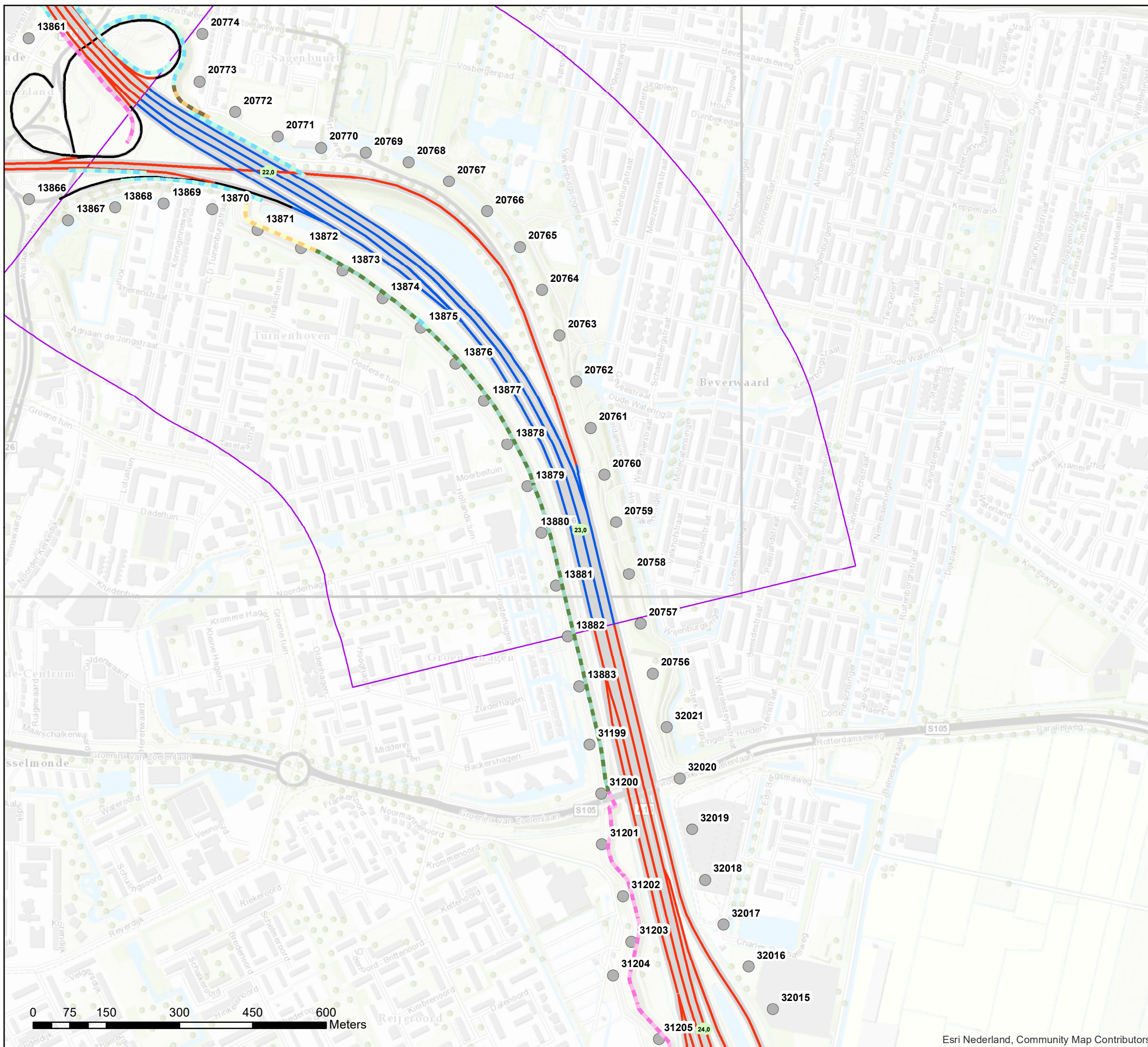
### Legenda

#### Hoogte geluidscherm en/of -wal stap 3

-  2 tot 3 meter
-  3 tot 4 meter
-  4 tot 5 meter
-  5 tot 6 meter
-  7 tot 8 meter

#### Wegdektypes stap 3

-  DAB
-  ZOAB
-  2LZOAB
-  Referentiepunten
-  Inpassingsgebied stap 3
-  Hectometerpunten per km



Akoestisch onderzoek op referentiepunten  
MJPG\_WNZ\_R2

Schaal: 1:7.500  
Datum: 28-2-2020





# bijlage 4.7

## A15 / A29 / N57

### Verlaging geluidproductieplafonds

### Kaarten ligging referentiepunten en vastgestelde maatregelen

De waarde van het geluidproductieplafond (GPP) wordt voor de volgende referentiepunten langs de A15, A29 en de N57 verlaagd.

**Directoraat-generaal  
Mobiliteit**

Directie  
Wegen en Verkeersveiligheid  
Bureau Sanering  
Verkeerslawaaai

**Datum**

11 juni 2020

**Kenmerk**

IenW/BSK-2020/99748

Referentie punt	Coördinaten		Geldend GPP [dB]	Vast te stellen GPP [dB]	Verschil [dB]
	X	Y			
12126	90535,65	423682,56	67,7	67,6	-0,1
12130	90882,16	423883,29	68,3	68,2	-0,1
12131	90968,47	423934,00	68,3	68,1	-0,2
12132	91051,29	423983,30	68,4	68,0	-0,4
12133	91138,30	424033,11	68,0	66,1	-1,9
12134	91223,34	424085,87	66,6	55,1	-11,5
12135	91303,52	424133,88	68,6	64,3	-4,3
12136	91388,93	424186,09	69,1	66,7	-2,4
12137	91472,85	424240,67	68,9	67,0	-1,9
12138	91555,99	424296,42	68,6	68,1	-0,5
12139	91637,97	424353,89	66,7	66,6	-0,1
12140	91719,95	424411,35	67,8	67,7	-0,1
12147	92252,66	424866,17	67,7	67,6	-0,1
13127	91592,12	424470,60	67,6	67,5	-0,1
13128	91510,54	424412,64	66,9	66,6	-0,3
13129	91428,39	424355,54	65,7	64,1	-1,6
13130	91344,59	424300,84	66,8	64,6	-2,2
13131	91259,80	424247,73	66,6	64,3	-2,3
13132	91174,25	424195,82	68,0	65,7	-2,3
13133	91088,70	424143,90	68,2	66,2	-2,0
13134	91002,84	424092,52	68,1	67,6	-0,5
13135	90916,68	424041,63	67,3	67,1	-0,2
13136	90830,51	423990,74	68,1	68,0	-0,1
13137	90744,10	423940,29	68,2	68,1	-0,1
13138	90657,15	423890,75	68,1	68,0	-0,1

Op navolgende kaarten is de ligging van de referentiepunten alsmede de locatie van de te treffen maatregelen weergegeven(1 blad).



# Bijlage stap 3-1: Afscherpende objecten

## Legenda

### Hoogte geluidscherm en/of -wal stap 3

2 tot 3 meter

3 tot 4 meter

### Wegdektypes stap 3

DAB

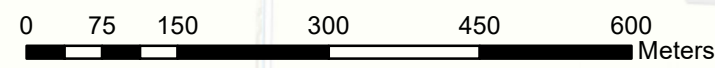
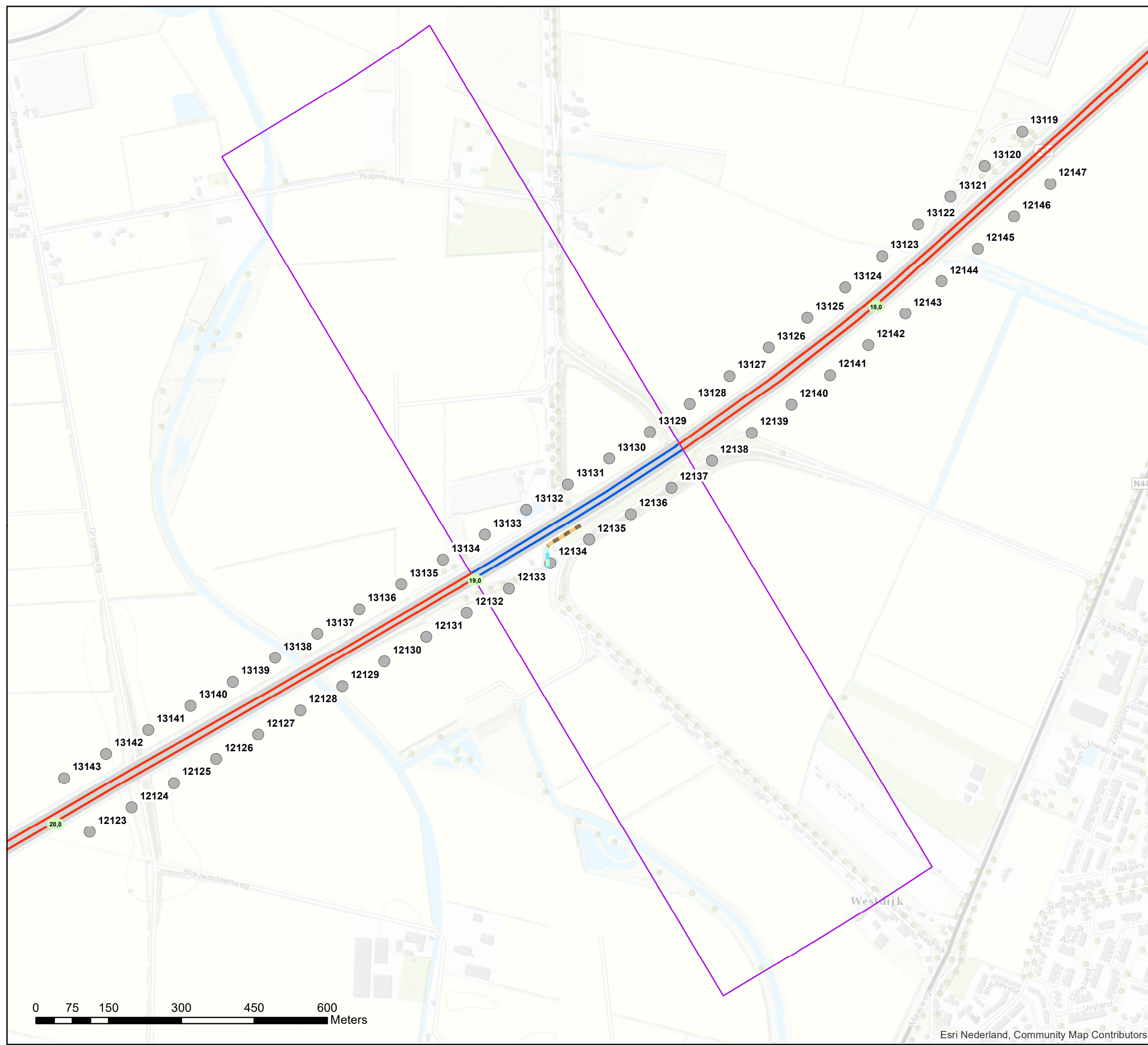
ZOAB

2LZOAB

Referentiepunten

Inpassingsgebied stap 3

Hectometerpunten per km



Akoestisch onderzoek op referentiepunten  
MJPG\_WNZ\_R3R4

Schaal: 1:7.500  
Datum: 28-2-2020

