



beschikking **ONTWERP**

**Directoraat-generaal
Mobiliteit**

Directie
Wegen en Verkeersveiligheid
Bureau Sanering
Verkeerslawaaï

Steinhagensweg 2d
3446 GP WOERDEN
Postbus 97
3440 AB WOERDEN

Contactpersoon

Dhr. ir. W. Soede

T 0348 - 487 450
bsv@meursgeluid.nl

Projectnummer

667.021.00

Datum	15 april 2021
Nummer	IenW/BSK-2021/109025
Betreft	Ontwerpbesluit vaststelling saneringsplan en verlaging geluidproductieplafonds
Programma	Meerjarenprogramma Geluidsanering - Wegen
Project	West-Nederland Noord 3
Bijlage(n)	5

Met dit ontwerpbesluit reageer ik op de brief van 25 maart 2021 met kenmerk RWS-2021/9557 waarin Rijkswaterstaat mij verzoekt om het saneringsplan West-Nederland Noord 3 van 10 februari 2021 vast te stellen.

Het saneringsplan heeft betrekking op diverse wegvakken van de A1, A7, A10 en N200 in de provincie Noord-Holland.

Het saneringsplan bevat bronmaatregelen en afscherpende maatregelen die er toe leiden dat de geluidproductieplafonds op de referentiepunten langs een aantal van de genoemde rijkswegen moeten worden verlaagd.

ONTWERPBESLUIT VASTSTELLING SANERINGSPLAN

Artikel 1

Gelet op artikel 11.60, eerste lid, van de Wet milieubeheer stel ik het saneringsplan West-Nederland Noord 3 van 10 februari 2021 vast. Het saneringsplan heeft betrekking op een aantal wegvakken van de A1, A7, A10 en N200 in de provincie Noord-Holland. De ligging en de kilometrering van deze wegvakken is weergegeven in bijlage 1 bij dit ontwerpbesluit.

Artikel 2

De maatregelen die ingevolge de vaststelling van het saneringsplan zullen worden getroffen zijn opgenomen in bijlage 2 (tabel) en bijlage 5 (kaarten) bij dit ontwerpbesluit. De bronmaatregelen dienen getroffen te zijn uiterlijk 10 jaar na onherroepelijk worden van dit besluit. De afscherpende maatregelen dienen getroffen te zijn uiterlijk 5 jaar na het onherroepelijk worden van dit besluit.

Artikel 3

Het saneringsplan heeft betrekking op 729 saneringsobjecten. Het gaat hierbij uitsluitend om woningen. Deze woningen zijn opgenomen in de tabel in bijlage 3 bij dit ontwerpbesluit. Voor 657 woningen waarop de geluidsbelasting bij volledig benut geluidproductieplafond na het treffen van de in artikel 2 opgenomen maatregelen hoger is dan 60 dB, onderzoekt Rijkswaterstaat met toepassing van artikel 11.64 van de Wet milieubeheer de noodzaak tot het treffen van geluidwerende maatregelen. Deze woningen zijn aangemerkt in bijlage 3.

Artikel 4

Gelet op artikel 11.65 van de Wet milieubeheer zend ik voor de 589 woningen waarop de geluidsbelasting bij volledig benut geluidproductieplafond na het treffen van de in artikel 2 opgenomen maatregelen de waarde van 65 dB overschrijdt, een afschrift van dit besluit aan het kadaster. De betreffende woningen zijn aangemerkt in de tabel in bijlage 3 bij dit ontwerpbesluit.

ONTWERPBESLUIT VERLAGING GELUIDPRODUCTIEPLAFONDS

Artikel 5

Gelet op artikel 11.63, tweede lid, en artikel 11.28 van de Wet milieubeheer besluit ik tot verlagings van geluidproductieplafonds op referentiepunten langs de A1, A7 en A10. De geluidproductieplafonds worden gewijzigd, zoals opgenomen in bijlage 4 bij dit besluit.

Artikel 6

Gelet op artikel 11.63, derde lid, van de Wet milieubeheer wordt de werking van artikel 5 opgeschort totdat de in artikel 2 genoemde termijn is verstreken, of tot de dag dat ik heb medegedeeld dat de in bijlage 2 bij dit besluit genoemde maatregelen ten genoegen van het bevoegd gezag zijn getroffen.

WETTELIJK KADER

Ingevolge artikel 11.19 van de Wet milieubeheer bevinden zich aan weerszijden van een weg of spoorweg die op de geluidplafondkaart staat referentiepunten. Op deze referentiepunten geldt een geluidproductieplafond, boven welke waarde de geluidproductie van de weg of spoorweg niet mag uitkomen.

Ingevolge artikel 11.56 van de Wet milieubeheer moet de beheerder van een weg of spoorweg waarvoor geluidproductieplafonds gelden (hierna rijksweg respectievelijk hoofdspoorweg genoemd), voor 31 december 2023 de minister verzoeken een saneringsplan vast te stellen. Het derde lid van dit artikel bevat de minimale eisen waaraan het verzoek moet voldoen. Deze eisen zijn aangevuld in artikel 39 van het Besluit geluid milieubeheer. Op grond van artikel 11.60, eerste lid, van de Wet milieubeheer wordt het saneringsplan vastgesteld door de minister.

In het vast te stellen saneringsplan dient te worden onderzocht of de geluidsbelasting op aanwezige saneringsobjecten langs de te saneren delen van de rijksweg kan worden verminderd met doelmatige maatregelen. De saneringsobjecten staan omschreven in artikel 11.57, eerste lid, van de Wet milieubeheer en omvatten 3 categorieën.

Directoraat-generaal Mobiliteit

Directie
Wegen en Verkeersveiligheid
Bureau Sanering
Verkeerslawaaï

Datum

15 april 2021

Kenmerk

IenW/BSK-2021/109025

1. Woningen en andere geluidsgevoelige objecten die op grond van artikel 88 van de Wet geluidhinder, zoals dat luidde voor 1 januari 2007, of artikel 4.17 van het Besluit geluidhinder tijdig bij de minister zijn gemeld, voor zover deze nog niet zijn gesaneerd, en de geluidsbelasting bij volledige benutting van de geluidproductieplafonds hoger is dan 60 dB vanwege een rijksweg of 65 dB vanwege een hoofdspoorweg (Categorie A saneringsobjecten).
2. Woningen en in een bestemmingsplan opgenomen ligplaatsen voor woonschepen en standplaatsen voor woonwagens, waarop de geluidsbelasting vanwege een rijksweg of hoofdspoorweg bij volledige benutting van de geluidproductieplafonds hoger is dan 65 respectievelijk 70 dB (Categorie B saneringsobjecten).
3. Woningen en in een bestemmingsplan opgenomen ligplaatsen voor woonschepen en standplaatsen voor woonwagens, waarop de geluidsbelasting vanwege bij algemene maatregel van bestuur genoemde delen van rijkswegen of hoofdspoorwegen bij volledige benutting van de geluidproductieplafonds hoger is dan 55 respectievelijk 60 dB (Categorie C saneringsobjecten).

**Directoraat-generaal
Mobiliteit**
Directie
Wegen en Verkeersveiligheid
Bureau Sanering
Verkeerslawaaï

Datum
15 april 2021

Kenmerk
IenW/BSK-2021/109025

In het saneringsplan wordt er ingevolge artikel 11.59 van de Wet milieubeheer naar gestreefd om met de inzet van doelmatige maatregelen de geluidsbelasting op de gevels van woningen te beperken tot 60 dB vanwege een rijksweg. Bij saneringsobjecten die behoren tot de derde categorie geldt dat ernaar wordt gestreefd om met de inzet van doelmatige maatregelen de geluidsbelasting op de gevels met 5 dB te reduceren ten opzichte van de geluidsbelasting bij geheel benut geluidproductieplafond of tot 60 dB vanwege een rijksweg als dat een lagere geluidsbelasting is. Een woning of een in een bestemmingsplan opgenomen ligplaats voor een woonschip of standplaats voor een woonwagen kan overigens binnen meer dan één categorie saneringsobjecten vallen. In dat geval is de laagst geldende streefwaarde op grond van de toepasselijke categorieën van toepassing.

Ingevolge artikel 11.60, derde lid, van de Wet milieubeheer geeft de minister aan binnen hoeveel tijd na het onherroepelijk worden van het saneringsplan de saneringsmaatregelen uit het saneringsplan moeten worden getroffen. Als de saneringsmaatregelen leiden tot een verlaging van de geluidsbelasting op de betrokken saneringsobjecten, worden de geluidproductieplafonds ingevolge artikel 11.63, eerste en derde lid, van de Wet milieubeheer verlaagd overeenkomstig het geluideffect van die maatregelen zodra deze maatregelen daadwerkelijk zijn getroffen.

Mochten er na vaststelling van het saneringsplan en eventueel verlaging van de geluidproductieplafonds nog saneringsobjecten zijn die een hogere geluidsbelasting bij geheel benut geluidproductieplafond ondervinden dan 60 dB vanwege een rijksweg, dan stelt de beheerder ingevolge artikel 11.64 van de Wet milieubeheer na het onherroepelijk worden van het saneringsplan en het GPP-verlagingsbesluit een onderzoek in naar de geluidwering van de gevels van het betreffende object. Wanneer uit dit onderzoek blijkt dat de binnenwaarde wordt overschreden, doet de beheerder de eigenaar van het object een aanbod tot het treffen van geluidwerende maatregelen.

Voor de saneringsobjecten die ook na uitvoering van de saneringsmaatregelen en een verlaging van het geluidproductieplafond nog een geluidsbelasting bij geheel benut geluidproductieplafond ondervinden van meer dan de maximale waarde van 65 dB als het een rijksweg betreft, wordt op grond van artikel 11.65 van de Wet milieubeheer dit besluit ingeschreven in het kadaster.

**Directoraat-generaal
Mobiliteit**
Directie
Wegen en Verkeersveiligheid
Bureau Sanering
Verkeerslawaaï

SPECIFIEKE TOELICHTING OP DIT BESLUIT

Bij brief van 25 maart 2021 heeft Rijkswaterstaat mij verzocht het saneringsplan West-Nederland Noord 3 van 10 februari 2021 vast te stellen. Het plan heeft betrekking op wegvakken van de A1, A7, A10 en N200 in de provincie Noord-Holland. De wegvakken liggen in de gemeenten Amsterdam, Beemster, Edam-Volendam, Gooise Meren, Haarlemmermeer, Koggenland en Medemblik.

Datum
15 april 2021
Kenmerk
IenW/BSK-2021/109025

In de gemeente Edam-Volendam zijn geen saneringsobjecten aanwezig. In de overig genoemde gemeenten zijn in totaal 729 saneringsobjecten aanwezig. Dit betreft alle woningen. Voor al deze woningen is onderzocht of er maatregelen in aanmerking komen die de geluidsbelasting vanwege de rijksweg op deze objecten verlagen.

In dit onderzoek is een afweging gemaakt tussen de kosten van een maatregel en het geluideffect van deze maatregel. Deze afweging is gemaakt op basis van het zogenoemde doelmatigheidscriterium. Ook is beoordeeld of er sprake is van overwegende bezwaren tegen het treffen van eventuele maatregelen van stedenbouwkundige, verkeerskundige, vervoerskundige, landschappelijke of technische aard.

De uitkomst van het onderzoek is dat bij 145 woningen geluidbeperkende maatregelen, zoals geluidreducerend asfalt of geluidschermen, in aanmerking komen om de geluidsbelasting te verlagen. Bij de overige 584 objecten komen geen maatregelen in aanmerking.

Met deze maatregelen wordt bij 72 woningen de streefwaarde behaald. Bij 73 woningen objecten wordt met deze maatregelen de geluidsbelasting wel verlaagd, maar onvoldoende om de streefwaarde te halen.

Dat bij 657 (584 plus 73) geen of onvoldoende maatregelen worden getroffen om de streefwaarde te halen, is voor een belangrijk deel het gevolg van het feit dat per locatie waarvoor een maatregel is afgewogen te weinig woningen aanwezig zijn om van dezelfde maatregel te kunnen profiteren. Een maatregel om (volledig) aan de streefwaarde te kunnen voldoen is daarmee op die locaties niet doelmatig te treffen. Een andere oorzaak is dat er op een aantal van die locaties overwegende bezwaren van technische aard bestaan tegen het treffen van geluidbeperkende maatregelen. Tot slot is op één locatie sprake van overwegende bezwaren van stedenbouwkundige aard tegen het treffen van een geluidbeperkende maatregel.

Omdat de geluidsbelasting bij geheel benut, eventueel verlaagd geluidproductieplafond op 657 woningen hoger blijft dan 60 dB komen deze woningen na het onherroepelijk worden van dit besluit in aanmerking voor een onderzoek naar de geluidwering van de woning. Als uit dit onderzoek blijkt dat de wettelijke binnenwaarde wordt overschreden, zal Rijkswaterstaat aan de eigenaar van de woning een aanbod doen om geluidwerende maatregelen te treffen.

Op 584 van deze 657 woningen blijft de geluidsbelasting bij geheel benut, eventueel verlaagd geluidproductieplafond hoger dan 65 dB. Voor deze woningen geldt dat dit besluit zal worden ingeschreven bij het kadaster.

Akoestisch onderzoek

Ik kan instemmen met de resultaten van het akoestisch onderzoek, zoals vermeld in het rapport van 10 februari 2021. Ik heb het akoestisch onderzoek getoetst op een aantal uitgangspunten.

- *Gehanteerde geluidregistergegevens*

Voor de berekeningen van de geluidproductieplafonds en het onderzoek naar de geluidsbelasting op de woningen is voor het grootste deel van de wegvakken in het vast te stellen saneringsplan gebruik gemaakt van de brongegevens in het geluidregister zoals dit gold op 20 november 2020. Daarmee zijn deze gegevens voldoende recent voor gebruik in dit saneringsplan.

Voor het traject van de N200 tussen km -0,2 en km 6,4 in de gemeente Amsterdam is de werkelijke situering van de weg gebruikt als uitgangspunt voor het akoestisch onderzoek en niet de brongegevens zoals opgenomen in het geluidregister van 20 november 2020. Tevens zijn aangepaste verkeersgegevens gebruikt. Dit hangt samen met de volgende ontwikkelingen. Vanwege de ingebruikname van de Westrandweg is de functie van dit deel van de N200 gewijzigd en zal het gebruik ervan ook afnemen. Mede om die reden is in 2018 en 2019 de N200 gerenoveerd waarbij onder andere de maximumsnelheid is verlaagd en het wegprofiel is aangepast. In verband met deze renovatie heeft de gemeente Amsterdam mij verzocht om verlaging van de geluidproductieplafonds omdat als gevolg van de renovatie en de nieuwe verkeersgegevens de plafonds worden onderschreden. Het ontwerpbesluit waarmee wordt ingestemd met het verzoek van de gemeente Amsterdam ligt tegelijkertijd met dit ontwerpbesluit ter inzage. Doordat de twee besluiten gelijktijdig zullen worden genomen, zal het saneringsplan op het moment van vaststelling ook voor dit deel van de N200 zijn gebaseerd op het vigerende geluidregister.

- *Berekende geluidsbelasting*

De geluidsbelasting op woningniveau is berekend met gebruikmaking van de gedetailleerde Rekenmethode II, zoals neergelegd in het Reken- en meetvoorschrift geluid 2012. Met de gehanteerde rekenmethode en uitgangspunten kan ik instemmen.

- *Saneringsobjecten*

Voor dit saneringsplan is vastgesteld dat er sprake is van 729 saneringsobjecten. De wijze waarop deze saneringsobjecten zijn bepaald, is beschreven in hoofdstuk 3 van het akoestisch onderzoek. Met de werkwijze en de conclusies hiervan kan ik instemmen.

- *Uitgangspunten onderzoek naar maatregelen*

Voor de saneringsobjecten is afgewogen of geluidbeperkende maatregelen in aanmerking komen. Met deze afweging kan ik instemmen omdat hierbij gebruik gemaakt is van het doelmatigheidscriterium dat is vastgelegd in het Besluit geluid milieubeheer en de Regeling geluid milieubeheer. Ook is gekeken naar de technische haalbaarheid en landschappelijke en stedenbouwkundige aspecten en de mogelijkheden van beheer en onderhoud.

**Directoraat-generaal
Mobiliteit**

Directie
Wegen en Verkeersveiligheid
Bureau Sanering
Verkeerslawaaï

Datum

15 april 2021

Kenmerk

IenW/BSK-2021/109025

Uitvoering maatregelen

Met het oog op efficiëntie en kostenbesparing wil Rijkswaterstaat de uitvoering van de maatregelen zoveel als mogelijk combineren met andere werkzaamheden aan de weg zoals het uitvoeren van groot onderhoud. In het saneringsplan is een globale uitvoeringsplanning van de maatregelen per wegvak opgenomen.

Er is gepland dat de bronmaatregelen binnen 10 jaar na het onherroepelijk worden van dit besluit kunnen worden uitgevoerd. Deze periode vloeit er uit voort dat de bronmaatregelen worden uitgevoerd in combinatie met het geplande groot onderhoud aan de betrokken wegvakken.

Voor wat betreft de afscherpende maatregelen is de planning dat deze binnen 5 jaar na het onherroepelijk worden van dit besluit kunnen zijn getroffen. Ik kan met deze planning instemmen.

Opschorting werking besluit verlaging geluidproductieplafonds

In artikel 6 van het besluit wordt ingevolge artikel 11.63, derde lid, van de Wet milieubeheer de werking van het besluit in artikel 5 tot verlaging van geluidproductieplafonds opgeschort totdat de uitvoeringstermijn voor de maatregelen is verstreken die in artikel 2 is opgenomen, of totdat het bevoegd gezag eerder al heeft bericht dat de maatregelen ten genoegen zijn getroffen. Dit houdt in dat de maatregelen na vaststelling van het besluit tot verlaging van geluidproductieplafonds al wel als nieuwe brongegevens in het geluidregister zullen worden opgenomen, maar dat de verlaagde geluidproductieplafonds op dat moment nog niet direct van kracht worden. Hierdoor moet bij nieuwe besluiten ter hoogte van de betreffende referentiepunten al wel met de nieuwe brongegevens in het geluidregister rekening gehouden worden, maar hoeft in het jaarlijkse nalevingsverslag van de beheerder pas met de nieuwe maatregelen rekening gehouden te worden nadat die daadwerkelijk zijn gerealiseerd.

DE MINISTER VAN INFRASTRUCTUUR EN WATERSTAAT,

voor deze:

Het hoofd van het Bureau Sanering Verkeerslawaaï,

**Directoraat-generaal
Mobiliteit**

Directie
Wegen en Verkeersveiligheid
Bureau Sanering
Verkeerslawaaï

Datum

15 april 2021

Kenmerk

IenW/BSK-2021/109025

ir. W. Soede

Bijlagen bij dit besluit

1. Overzicht wegvakken waar dit besluit betrekking op heeft.
2. Overzicht te treffen saneringsmaatregelen.
3. Overzicht saneringsobjecten.
4. Overzicht te wijzigen geluidproductieplafonds.
5. Kaarten waarop ligging van de referentiepunten en de te treffen maatregelen zijn aangegeven (15 kaartbladen).

Inzien stukken

Dit ontwerpbesluit en de daaraan ten grondslag liggende stukken liggen vanaf de dag na bekendmaking in de Staatscourant zes weken ter inzage bij het Bureau Sanering Verkeerslawaaï, Steinhagenseweg 2d, 3446 GP, te Woerden. Alle stukken kunnen ook worden ingezien en gedownload via:
www.bureausaneringverkeerslawaaï.nl/rijksinfrastructuur/bekendmakingen.

Zienswijze

Op grond van artikel 3:15, eerste lid, van de Algemene wet bestuursrecht en artikel 11.32 van de Wet milieubeheer kan een ieder, gedurende de periode dat de stukken ter inzage liggen, schriftelijk of mondeling een zienswijze over dit ontwerpbesluit naar voren brengen.

- Een schriftelijke zienswijze moet worden gericht aan de minister van Infrastructuur en Waterstaat, p/a Bureau Sanering Verkeerslawaaï, Postbus 97, 3440 AB Woerden. Vermeld alstublieft bij uw zienswijze uw naam, adres, telefoonnummer en e-mailadres.
- Voor het indienen van een mondelinge zienswijze dient u ook contact op te nemen met Bureau Sanering Verkeerslawaaï, tel: 0348 - 487 450. Het indienen van een mondelinge zienswijze kan alleen op afspraak.

**Directoraat-generaal
Mobiliteit**

Directie
Wegen en Verkeersveiligheid
Bureau Sanering
Verkeerslawaaï

Datum

15 april 2021

Kenmerk

IenW/BSK-2021/109025



bijlage 1

Deze bijlage behoort bij artikel 1 van het ontwerpbesluit van de minister van Infrastructuur en Waterstaat, d.d. 15 april 2021 met kenmerk IenW/BSK-2021/109025.

De wegvakken waar dit saneringsplan betrekking op heeft, zijn weergegeven op onderstaande kaart (de met rood aangeduide weggedeelten).

**Directoraat-generaal
Mobiliteit**

Directie
Wegen en Verkeersveiligheid
Bureau Sanering
Verkeerslawaaï

Datum

15 april 2021

Kenmerk

IenW/BSK-2021/109025



De kilometrering van deze wegvakken is als volgt:

Rijksweg	Van (km)	Tot (km)
A1	18,2	19,4
A7	17,6	28,0
A7	37,6	38,2
A7	40,0	40,1
A7	41,0	41,5
A10	22,9	26,1
A10	31,6	32,2
N200	-0,265	9,2

Ter waarmerking:

DE MINISTER VAN INFRASTRUCTUUR EN WATERSTAAT,
voor deze:
Het hoofd van het Bureau Sanering Verkeerslawaaï,

ir. W. Soede

**Directoraat-generaal
Mobiliteit**

Directie
Wegen en Verkeersveiligheid
Bureau Sanering
Verkeerslawaaï

Datum
15 april 2021

Kenmerk
IenW/BSK-2021/109025



bijlage 2

Deze bijlage behoort bij artikel 2 van het ontwerpbesluit van de minister van Infrastructuur en Waterstaat, d.d. 15 april 2021 met kenmerk IenW/BSK-2021/109025.

De in artikel 2 bedoelde bronmaatregelen zijn de volgende.

Rijksweg	Rijbanen	Minimale akoestische kwaliteit wegdek	Van (km)	Tot (km)	Lengte (m)
A1	Links en rechts	Tweelaags ZOAB	18,2	19,4	1.200
A7	Links en rechts	Tweelaags ZOAB	19,4	20,0	600
A7	Links en rechts	Tweelaags ZOAB	37,5	38,0	500
A7	Links en rechts	Tweelaags ZOAB	40,9	41,4	500

**Directoraat-generaal
Mobiliteit**

Directie
Wegen en Verkeersveiligheid
Bureau Sanering
Verkeerslawaaï

Datum

15 april 2021

Kenmerk

IenW/BSK-2021/109025

De in artikel 2 bedoelde afscherpende maatregelen zijn de volgende.

Weg	Weg-zijde	Type	Van (km)	Tot (km)	Lengte (m)	Hoogte (m)
A1	Links	Absorberend geluidscherm *	18,36c	18,66	300	4
A1	Links	Absorberend transparant geluidscherm *	18,66	18,68	18	4
A1	Links	Absorberend geluidscherm *	18,68	19,27	597	4
A7	Rechts	Absorberend geluidscherm **	37,60	37,78	176	2
A7	Rechts	Absorberend transparant geluidscherm **	37,78	37,80	26	2
A7	Rechts	Absorberend geluidscherm **	37,80	38,00	200	2
A7	Links	Absorberend geluidscherm	39,99	40,09	108	2
A10	Rechts	Absorberend geluidscherm	23,09	23,30a	214	8
A10	Links	Absorberend geluidscherm	24,40	24,59	190	8
A10	Rechts	Absorberend geluidscherm	31,85	32,08	255	8

* vormen samen één doorlopende maatregel

** vormen samen één doorlopende maatregel

Ter waarmerking:

DE MINISTER VAN INFRASTRUCTUUR EN WATERSTAAT,
voor deze:
Het hoofd van het Bureau Sanering Verkeerslawaaï,

ir. W. Soede



bijlage 3

Deze bijlage behoort bij artikel 2 van het ontwerpbesluit van de minister van Infrastructuur en Waterstaat, d.d. 15 april 2021 met kenmerk IenW/BSK-2021/109025.

**Directoraat-generaal
Mobiliteit**

Directie
Wegen en Verkeersveiligheid
Bureau Sanering
Verkeerslawaaï

Datum

15 april 2021

Kenmerk

IenW/BSK-2021/109025

	Adres	Postcode	Woonplaats	Geveloriëntatie	Waarneemhoogte (m)	Geluidsbelasting bij geheel benut GPP (dB)	Categorie saneringsobject	Streefwaarde (dB)	Overschrijding streefwaarde (dB)	Geluidafname maatregel (dB)	Geluidsbelasting na maatregel (dB)	Onderzoek naar binnenwaarde nodig?	Inschrijving Kadaster?	Kadastrale aanduiding
1	Alma Tademastraat 107	1061VK	Amsterdam	O	22,5	66	B	60	6	2	64	Ja	Nee	-
2	Alma Tademastraat 109	1061VK	Amsterdam	O	22,5	66	B	60	6	2	64	Ja	Nee	-
3	Alma Tademastraat 43	1061VK	Amsterdam	O	7,5	67	B	60	7	7	60	Nee	Nee	-
4	Alma Tademastraat 97	1061VK	Amsterdam	O	19,5	66	B	60	6	3	63	Ja	Nee	-
5	Alma Tademastraat 99	1061VK	Amsterdam	O	19,5	66	B	60	6	3	63	Ja	Nee	-
6	Anton Waldorpstraat 16	1062AS	Amsterdam	Z	16,5	67	B	60	7	-	67	Ja	Ja	Gemeente Amsterdam, Sectie D, 5899
7	Anton Waldorpstraat 17	1062AS	Amsterdam	O	16,5	70	B	60	10	-	70	Ja	Ja	Gemeente Amsterdam, Sectie D, 5899
8	Anton Waldorpstraat 27	1062AT	Amsterdam	Z	19,5	66	B	60	6	-	66	Ja	Ja	Gemeente Amsterdam, Sectie D, 5899
9	Anton Waldorpstraat 28	1062AT	Amsterdam	Z	19,5	66	B	60	6	-	66	Ja	Ja	Gemeente Amsterdam, Sectie D, 5899
10	Anton Waldorpstraat 29	1062AT	Amsterdam	Z	19,5	68	B	60	8	-	68	Ja	Ja	Gemeente Amsterdam, Sectie D, 5899
11	Anton Waldorpstraat 30	1062AT	Amsterdam	O	19,5	71	B	60	11	-	71	Ja	Ja	Gemeente Amsterdam, Sectie D, 5899
12	Anton Waldorpstraat 38	1062AT	Amsterdam	N	22,5	66	B	60	6	-	66	Ja	Ja	Gemeente Amsterdam, Sectie D, 5899
13	Anton Waldorpstraat 39	1062AT	Amsterdam	N	22,5	66	B	60	6	-	66	Ja	Ja	Gemeente Amsterdam, Sectie D, 5899
14	Anton Waldorpstraat 40	1062AT	Amsterdam	Z	22,5	67	B	60	7	-	67	Ja	Ja	Gemeente Amsterdam, Sectie D, 5899
15	Anton Waldorpstraat 41	1062AT	Amsterdam	Z	22,5	67	B	60	7	-	67	Ja	Ja	Gemeente Amsterdam, Sectie D, 5899
16	Anton Waldorpstraat 42	1062AT	Amsterdam	Z	22,5	69	B	60	9	-	69	Ja	Ja	Gemeente Amsterdam, Sectie D, 5899
17	Anton Waldorpstraat 43	1062AT	Amsterdam	O	22,5	72	B	60	12	-	72	Ja	Ja	Gemeente Amsterdam, Sectie D, 5899
18	Anton Waldorpstraat 49-3	1062AV	Amsterdam	O	13,5	67	B	60	7	-	67	Ja	Ja	Gemeente Amsterdam, Sectie D, 5899
19	Bruinvisstraat 11	1035HC	Amsterdam	N	7,5	67	B	60	7	4	63	Ja	Nee	-
20	Bruinvisstraat 13	1035HC	Amsterdam	N	7,5	67	B	60	7	4	63	Ja	Nee	-
21	Bruinvisstraat 15	1035HC	Amsterdam	N	7,5	67	B	60	7	5	62	Ja	Nee	-

	Adres	Postcode	Woonplaats	Geveloriëntatie	Waarneemhoogte (m)	Geluidsbelasting bij geheel benut GPP (dB)	Categorie saneringsobject	Streefwaarde (dB)	Overschrijding streefwaarde (dB)	Geluidafname maatregel (dB)	Geluidsbelasting na maatregel (dB)	Onderzoek naar binnenwaarde nodig?	Inschrijving Kadaster?	Kadastrale aanduiding
22	Bruinvisstraat 17	1035HC	Amsterdam	N	7,5	67	B	60	7	5	62	Ja	Nee	-
23	Bruinvisstraat 19	1035HC	Amsterdam	N	7,5	67	B	60	7	5	62	Ja	Nee	-
24	Bruinvisstraat 21	1035HC	Amsterdam	N	7,5	67	B	60	7	5	62	Ja	Nee	-
25	Bruinvisstraat 23	1035HC	Amsterdam	N	7,5	67	B	60	7	6	61	Ja	Nee	-
26	Bruinvisstraat 25	1035HC	Amsterdam	N	7,5	67	B	60	7	6	61	Ja	Nee	-
27	Bruinvisstraat 27	1035HD	Amsterdam	N	7,5	67	B	60	7	6	61	Ja	Nee	-
28	Bruinvisstraat 29	1035HD	Amsterdam	N	7,5	67	B	60	7	6	61	Ja	Nee	-
29	Bruinvisstraat 31	1035HD	Amsterdam	N	7,5	67	B	60	7	6	61	Ja	Nee	-
30	Bruinvisstraat 33	1035HD	Amsterdam	N	7,5	67	B	60	7	7	60	Nee	Nee	-
31	Bruinvisstraat 35	1035HD	Amsterdam	N	7,5	67	B	60	7	7	60	Nee	Nee	-
32	Bruinvisstraat 37	1035HD	Amsterdam	N	7,5	67	B	60	7	7	60	Nee	Nee	-
33	Bruinvisstraat 39	1035HD	Amsterdam	N	7,5	66	B	60	6	6	60	Nee	Nee	-
34	Bruinvisstraat 41	1035HD	Amsterdam	N	7,5	66	B	60	6	6	60	Nee	Nee	-
35	Bruinvisstraat 43	1035HD	Amsterdam	N	7,5	66	B	60	6	7	59	Nee	Nee	-
36	Bruinvisstraat 45	1035HD	Amsterdam	N	7,5	66	B	60	6	7	59	Nee	Nee	-
37	Bruinvisstraat 47	1035HD	Amsterdam	N	7,5	66	B	60	6	7	59	Nee	Nee	-
38	Bruinvisstraat 49	1035HD	Amsterdam	N	7,5	66	B	60	6	7	59	Nee	Nee	-
39	Bruinvisstraat 51	1035HD	Amsterdam	N	7,5	66	B	60	6	7	59	Nee	Nee	-
40	Bruinvisstraat 53	1035HD	Amsterdam	N	7,5	66	B	60	6	8	58	Nee	Nee	-
41	Bruinvisstraat 55	1035HD	Amsterdam	N	7,5	66	B	60	6	8	58	Nee	Nee	-
42	Bruinvisstraat 57	1035HD	Amsterdam	N	7,5	66	B	60	6	8	58	Nee	Nee	-
43	Bruinvisstraat 59	1035HD	Amsterdam	N	7,5	66	B	60	6	8	58	Nee	Nee	-
44	Bruinvisstraat 61	1035HX	Amsterdam	N	7,5	66	B	60	6	8	58	Nee	Nee	-
45	Bruinvisstraat 7	1035HC	Amsterdam	W	7,5	67	B	60	7	1	66	Ja	Ja	Gemeente Amsterdam, Sectie AO, 2711
46	Bruinvisstraat 9	1035HC	Amsterdam	N	7,5	67	B	60	7	2	65	Ja	Nee	-
47	Charles Leickertstraat 10-3	1062BC	Amsterdam	O	13,5	67	B	60	7	-	67	Ja	Ja	Gemeente Amsterdam, Sectie D, 5899
48	Charles Leickertstraat 16-3	1062BC	Amsterdam	O	13,5	67	B	60	7	-	67	Ja	Ja	Gemeente Amsterdam, Sectie D, 5899
49	Charles Leickertstraat 18-3	1062BC	Amsterdam	O	13,5	67	B	60	7	-	67	Ja	Ja	Gemeente Amsterdam, Sectie D, 5899

Directoraat-generaal Mobiliteit
Directie
Wegen en Verkeersveiligheid
Bureau Sanering
Verkeerslawaaï

Datum
15 april 2021

Kenmerk
IenW/BSK-2021/109025

	Adres	Postcode	Woonplaats	Geveloriëntatie	Waarneemhoogte (m)	Geluidsbelasting bij geheel benut GPP (dB)	Categorie saneringsobject	Streefwaarde (dB)	Overschrijding streefwaarde (dB)	Geluidafname maatregel (dB)	Geluidsbelasting na maatregel (dB)	Onderzoek naar binnenwaarde nodig?	Inschrijving Kadaster?	Kadastrale aanduiding
50	Charles Leickertstraat 24-3	1062BD	Amsterdam	O	13,5	66	B	60	6	-	66	Ja	Ja	Gemeente Amsterdam, Sectie D, 5899
51	Charles Leickertstraat 26-3	1062BD	Amsterdam	O	13,5	66	B	60	6	-	66	Ja	Ja	Gemeente Amsterdam, Sectie D, 5899
52	Charles Leickertstraat 32-3	1062BD	Amsterdam	O	13,5	66	B	60	6	-	66	Ja	Ja	Gemeente Amsterdam, Sectie D, 5899
53	Charles Leickertstraat 34-3	1062BD	Amsterdam	O	13,5	66	B	60	6	-	66	Ja	Ja	Gemeente Amsterdam, Sectie D, 5899
54	Charles Leickertstraat 8-3	1062BC	Amsterdam	O	13,5	67	B	60	7	-	67	Ja	Ja	Gemeente Amsterdam, Sectie D, 5899
55	Erasmusgracht 63-2	1056BG	Amsterdam	W	10,5	66	B	60	6	-	66	Ja	Ja	Gemeente Amsterdam, Sectie L, 2541
56	Erasmusgracht 63-3	1056BG	Amsterdam	W	13,5	68	B	60	8	-	68	Ja	Ja	Gemeente Amsterdam, Sectie L, 2541
57	Erasmusgracht 65-2	1056BG	Amsterdam	N	10,5	66	B	60	6	-	66	Ja	Ja	Gemeente Amsterdam, Sectie L, 2541
58	Erasmusgracht 65-3	1056BG	Amsterdam	W	13,5	69	B	60	9	-	69	Ja	Ja	Gemeente Amsterdam, Sectie L, 2541
59	Haarlemmerweg 701	1063LE	Amsterdam	NO	7,5	66	B	60	6	-	66	Ja	Ja	Gemeente Amsterdam, Sectie D, 11882
60	Haarlemmerweg 707	1067HP	Amsterdam	N	4,5	66	B	60	6	-	66	Ja	Ja	Gemeente Amsterdam, Sectie I, 1038
61	Haarlemmerweg 709	1067HP	Amsterdam	NO	4,5	66	B	60	6	-	66	Ja	Ja	Gemeente Amsterdam, Sectie I, 1032
62	Haarlemmerweg 713	1067HP	Amsterdam	N	4,5	68	B	60	8	-	68	Ja	Ja	Gemeente Amsterdam, Sectie I, 4855
63	Haarlemmerweg 715	1067HP	Amsterdam	N	4,5	68	B	60	8	-	68	Ja	Ja	Gemeente Amsterdam, Sectie I, 4854
64	Haarlemmerweg 717	1067HP	Amsterdam	N	4,5	68	B	60	8	-	68	Ja	Ja	Gemeente Amsterdam, Sectie I, 4853
65	Haarlemmerweg 719	1067HP	Amsterdam	N	4,5	68	B	60	8	-	68	Ja	Ja	Gemeente Amsterdam, Sectie I, 5359
66	Hendrikje Stoffelsstraat 22	1058GC	Amsterdam	W	16,5	66	B	60	6	6	60	Nee	Nee	-
67	Hendrikje Stoffelsstraat 23	1058GC	Amsterdam	W	16,5	66	B	60	6	6	60	Nee	Nee	-
68	Hendrikje Stoffelsstraat 24	1058GC	Amsterdam	W	16,5	66	B	60	6	6	60	Nee	Nee	-
69	Hendrikje Stoffelsstraat 25	1058GC	Amsterdam	W	16,5	66	B	60	6	6	60	Nee	Nee	-
70	Hendrikje Stoffelsstraat 26	1058GC	Amsterdam	W	19,5	66	B	60	6	5	61	Ja	Nee	-
71	Hendrikje Stoffelsstraat 27	1058GC	Amsterdam	W	19,5	66	B	60	6	5	61	Ja	Nee	-
72	Hendrikje Stoffelsstraat 28	1058GC	Amsterdam	W	19,5	66	B	60	6	5	61	Ja	Nee	-
73	Hendrikje Stoffelsstraat 29	1058GC	Amsterdam	W	19,5	66	B	60	6	5	61	Ja	Nee	-
74	Hendrikje Stoffelsstraat 30	1058GC	Amsterdam	W	22,5	66	B	60	6	4	62	Ja	Nee	-
75	Hendrikje Stoffelsstraat 31	1058GC	Amsterdam	W	22,5	66	B	60	6	4	62	Ja	Nee	-
76	Hendrikje Stoffelsstraat 32	1058GC	Amsterdam	W	22,5	66	B	60	6	4	62	Ja	Nee	-
77	Hendrikje Stoffelsstraat 33	1058GC	Amsterdam	W	22,5	66	B	60	6	4	62	Ja	Nee	-

Directoraat-generaal Mobiliteit
Directie
Wegen en Verkeersveiligheid
Bureau Sanering
Verkeerslawaaï

Datum
15 april 2021

Kenmerk
IenW/BSK-2021/109025

	Adres	Postcode	Woonplaats	Geveloriëntatie	Waarneemhoogte (m)	Geluidsbelasting bij geheel benut GPP (dB)	Categorie saneringsobject	Streefwaarde (dB)	Overschrijding streefwaarde (dB)	Geluidafname maatregel (dB)	Geluidsbelasting na maatregel (dB)	Onderzoek naar binnenwaarde nodig?	Inschrijving Kadaster?	Kadastrale aanduiding
78	Hendrikje Stoffelsstraat 52	1058GC	Amsterdam	W	16,5	66	B	60	6	7	59	Nee	Nee	-
79	Hendrikje Stoffelsstraat 53	1058GC	Amsterdam	W	16,5	66	B	60	6	7	59	Nee	Nee	-
80	Hendrikje Stoffelsstraat 54	1058GC	Amsterdam	W	16,5	66	B	60	6	7	59	Nee	Nee	-
81	Hendrikje Stoffelsstraat 55	1058GC	Amsterdam	W	16,5	66	B	60	6	7	59	Nee	Nee	-
82	James Rosskade 10-3	1056AD	Amsterdam	W	13,5	66	B	60	6	-	66	Ja	Ja	Gemeente Amsterdam, Sectie L, 2396
83	James Rosskade 11-3	1056AE	Amsterdam	W	13,5	67	B	60	7	-	67	Ja	Ja	Gemeente Amsterdam, Sectie L, 2396
84	James Rosskade 12-3	1056AE	Amsterdam	W	13,5	67	B	60	7	-	67	Ja	Ja	Gemeente Amsterdam, Sectie L, 2396
85	James Rosskade 1-3	1056AC	Amsterdam	W	13,5	67	B	60	7	-	67	Ja	Ja	Gemeente Amsterdam, Sectie L, 2396
86	James Rosskade 13-3	1056AE	Amsterdam	W	13,5	67	B	60	7	-	67	Ja	Ja	Gemeente Amsterdam, Sectie L, 2396
87	James Rosskade 14-3	1056AE	Amsterdam	W	13,5	67	B	60	7	-	67	Ja	Ja	Gemeente Amsterdam, Sectie L, 2396
88	James Rosskade 15-3	1056AE	Amsterdam	W	13,5	68	B	60	8	-	68	Ja	Ja	Gemeente Amsterdam, Sectie L, 2396
89	James Rosskade 16-3	1056AE	Amsterdam	W	13,5	68	B	60	8	-	68	Ja	Ja	Gemeente Amsterdam, Sectie L, 2396
90	James Rosskade 17-3	1056AG	Amsterdam	W	13,5	67	B	60	7	-	67	Ja	Ja	Gemeente Amsterdam, Sectie L, 2542
91	James Rosskade 18-3	1056AG	Amsterdam	W	13,5	67	B	60	7	-	67	Ja	Ja	Gemeente Amsterdam, Sectie L, 2542
92	James Rosskade 19-3	1056AG	Amsterdam	W	13,5	67	B	60	7	-	67	Ja	Ja	Gemeente Amsterdam, Sectie L, 2542
93	James Rosskade 20-3	1056AG	Amsterdam	W	13,5	67	B	60	7	-	67	Ja	Ja	Gemeente Amsterdam, Sectie L, 2542
94	James Rosskade 21-3	1056AG	Amsterdam	W	13,5	68	B	60	8	-	68	Ja	Ja	Gemeente Amsterdam, Sectie L, 2542
95	James Rosskade 22-3	1056AH	Amsterdam	W	13,5	68	B	60	8	-	68	Ja	Ja	Gemeente Amsterdam, Sectie L, 2542
96	James Rosskade 2-3	1056AC	Amsterdam	W	13,5	67	B	60	7	-	67	Ja	Ja	Gemeente Amsterdam, Sectie L, 2396
97	James Rosskade 23-3	1056AH	Amsterdam	W	13,5	68	B	60	8	-	68	Ja	Ja	Gemeente Amsterdam, Sectie L, 2541
98	James Rosskade 24-3	1056AH	Amsterdam	W	13,5	68	B	60	8	-	68	Ja	Ja	Gemeente Amsterdam, Sectie L, 2541
99	James Rosskade 25-2	1056AH	Amsterdam	W	10,5	66	B	60	6	-	66	Ja	Ja	Gemeente Amsterdam, Sectie L, 2541
100	James Rosskade 25-3	1056AH	Amsterdam	W	13,5	68	B	60	8	-	68	Ja	Ja	Gemeente Amsterdam, Sectie L, 2541
101	James Rosskade 26-2	1056AH	Amsterdam	W	10,5	66	B	60	6	-	66	Ja	Ja	Gemeente Amsterdam, Sectie L, 2541
102	James Rosskade 26-3	1056AH	Amsterdam	W	13,5	68	B	60	8	-	68	Ja	Ja	Gemeente Amsterdam, Sectie L, 2541
103	James Rosskade 3-3	1056AC	Amsterdam	W	13,5	66	B	60	6	-	66	Ja	Ja	Gemeente Amsterdam, Sectie L, 2396
104	James Rosskade 4-3	1056AC	Amsterdam	W	13,5	66	B	60	6	-	66	Ja	Ja	Gemeente Amsterdam, Sectie L, 2396
105	James Rosskade 5-3	1056AC	Amsterdam	W	13,5	66	B	60	6	-	66	Ja	Ja	Gemeente Amsterdam, Sectie L, 2396

Directoraat-generaal Mobiliteit
Directie
Wegen en Verkeersveiligheid
Bureau Sanering
Verkeerslawaaï

Datum
15 april 2021

Kenmerk
IenW/BSK-2021/109025

	Adres	Postcode	Woonplaats	Geveloriëntatie	Waarneemhoogte (m)	Geluidsbelasting bij geheel benut GPP (dB)	Categorie saneringsobject	Streefwaarde (dB)	Overschrijding streefwaarde (dB)	Geluidafname maatregel (dB)	Geluidsbelasting na maatregel (dB)	Onderzoek naar binnenwaarde nodig?	Inschrijving Kadaster?	Kadastrale aanduiding
106	James Rosskade 6-3	1056AD	Amsterdam	W	13,5	66	B	60	6	-	66	Ja	Ja	Gemeente Amsterdam, Sectie L, 2396
107	James Rosskade 7-3	1056AD	Amsterdam	W	13,5	66	B	60	6	-	66	Ja	Ja	Gemeente Amsterdam, Sectie L, 2396
108	James Rosskade 9-3	1056AD	Amsterdam	W	13,5	66	B	60	6	-	66	Ja	Ja	Gemeente Amsterdam, Sectie L, 2396
109	Jan Evertsenstraat 203	1061XM	Amsterdam	N	16,5	67	B	60	7	1	66	Ja	Ja	Gemeente Amsterdam, Sectie D, 5071
110	Jan Evertsenstraat 205	1061XM	Amsterdam	N	16,5	67	B	60	7	1	66	Ja	Ja	Gemeente Amsterdam, Sectie D, 5071
111	Jan Evertsenstraat 207	1061XM	Amsterdam	N	16,5	66	B	60	6	1	65	Ja	Nee	-
112	Jan Evertsenstraat 209	1061XM	Amsterdam	N	16,5	66	B	60	6	1	65	Ja	Nee	-
113	Jan Evertsenstraat 211	1061XM	Amsterdam	N	16,5	66	B	60	6	1	65	Ja	Nee	-
114	Jan Evertsenstraat 221	1061XM	Amsterdam	N	19,5	67	B	60	7	-	67	Ja	Ja	Gemeente Amsterdam, Sectie D, 5071
115	Jan Evertsenstraat 223	1061XM	Amsterdam	N	19,5	67	B	60	7	-	67	Ja	Ja	Gemeente Amsterdam, Sectie D, 5071
116	Jan Evertsenstraat 225	1061XM	Amsterdam	N	19,5	66	B	60	6	-	66	Ja	Ja	Gemeente Amsterdam, Sectie D, 5071
117	Jan Evertsenstraat 227	1061XM	Amsterdam	N	19,5	66	B	60	6	-	66	Ja	Ja	Gemeente Amsterdam, Sectie D, 5071
118	Jan Evertsenstraat 229	1061XM	Amsterdam	N	19,5	66	B	60	6	-	66	Ja	Ja	Gemeente Amsterdam, Sectie D, 5071
119	Jan Evertsenstraat 239	1061XM	Amsterdam	N	22,5	68	B	60	8	-	68	Ja	Ja	Gemeente Amsterdam, Sectie D, 5071
120	Jan Evertsenstraat 241	1061XM	Amsterdam	N	22,5	68	B	60	8	-	68	Ja	Ja	Gemeente Amsterdam, Sectie D, 5071
121	Jan Evertsenstraat 243	1061XM	Amsterdam	N	22,5	67	B	60	7	1	66	Ja	Ja	Gemeente Amsterdam, Sectie D, 5071
122	Jan Evertsenstraat 245	1061XM	Amsterdam	N	22,5	67	B	60	7	1	66	Ja	Ja	Gemeente Amsterdam, Sectie D, 5071
123	Jan Evertsenstraat 247	1061XM	Amsterdam	N	22,5	67	B	60	7	1	66	Ja	Ja	Gemeente Amsterdam, Sectie D, 5071
124	Jan Evertsenstraat 257-4	1061XN	Amsterdam	N	13,5	66	B	60	6	1	65	Ja	Nee	-
125	Jan Voermanstraat 12-1	1061XE	Amsterdam	O	7,5	67	B	60	7	6	61	Ja	Nee	-
126	Jan Voermanstraat 12-2	1061XE	Amsterdam	O	10,5	68	B	60	8	6	62	Ja	Nee	-
127	Jan Voermanstraat 12-3	1061XE	Amsterdam	O	13,5	70	B	60	10	5	65	Ja	Nee	-
128	Jan Voermanstraat 14-1	1061XE	Amsterdam	O	7,5	67	B	60	7	6	61	Ja	Nee	-
129	Jan Voermanstraat 14-2	1061XE	Amsterdam	O	10,5	68	B	60	8	6	62	Ja	Nee	-
130	Jan Voermanstraat 14-3	1061XE	Amsterdam	O	13,5	70	B	60	10	5	65	Ja	Nee	-
131	Jan Voermanstraat 20-1	1061XE	Amsterdam	O	7,5	67	B	60	7	7	60	Nee	Nee	-
132	Jan Voermanstraat 20-2	1061XE	Amsterdam	O	10,5	68	B	60	8	7	61	Ja	Nee	-
133	Jan Voermanstraat 20-3	1061XE	Amsterdam	O	13,5	70	B	60	10	6	64	Ja	Nee	-

Directoraat-generaal Mobiliteit
Directie
Wegen en Verkeersveiligheid
Bureau Sanering
Verkeerslawaaï

Datum
15 april 2021

Kenmerk
IenW/BSK-2021/109025

	Adres	Postcode	Woonplaats	Geveloriëntatie	Waarneemhoogte (m)	Geluidsbelasting bij geheel benut GPP (dB)	Categorie saneringsobject	Streefwaarde (dB)	Overschrijding streefwaarde (dB)	Geluidafname maatregel (dB)	Geluidsbelasting na maatregel (dB)	Onderzoek naar binnenwaarde nodig?	Inschrijving Kadaster?	Kadastrale aanduiding
134	Jan Voermanstraat 22-1	1061XE	Amsterdam	O	7,5	67	B	60	7	7	60	Nee	Nee	-
135	Jan Voermanstraat 22-2	1061XE	Amsterdam	O	10,5	68	B	60	8	7	61	Ja	Nee	-
136	Jan Voermanstraat 22-3	1061XE	Amsterdam	O	13,5	70	B	60	10	6	64	Ja	Nee	-
137	Jan Voermanstraat 28-1	1061XG	Amsterdam	O	7,5	67	B	60	7	8	59	Nee	Nee	-
138	Jan Voermanstraat 28-2	1061XG	Amsterdam	O	10,5	68	B	60	8	8	60	Nee	Nee	-
139	Jan Voermanstraat 28-3	1061XG	Amsterdam	O	13,5	70	B	60	10	7	63	Ja	Nee	-
140	Jan Voermanstraat 30-1	1061XG	Amsterdam	O	7,5	67	B	60	7	8	59	Nee	Nee	-
141	Jan Voermanstraat 30-2	1061XG	Amsterdam	O	10,5	68	B	60	8	8	60	Nee	Nee	-
142	Jan Voermanstraat 30-3	1061XG	Amsterdam	O	13,5	70	B	60	10	7	63	Ja	Nee	-
143	Jan Voermanstraat 36-1	1061XG	Amsterdam	O	7,5	66	B	60	6	7	59	Nee	Nee	-
144	Jan Voermanstraat 36-2	1061XG	Amsterdam	O	10,5	68	B	60	8	8	60	Nee	Nee	-
145	Jan Voermanstraat 36-3	1061XG	Amsterdam	O	13,5	70	B	60	10	8	62	Ja	Nee	-
146	Jan Voermanstraat 38-1	1061XG	Amsterdam	O	7,5	66	B	60	6	7	59	Nee	Nee	-
147	Jan Voermanstraat 38-2	1061XG	Amsterdam	O	10,5	68	B	60	8	8	60	Nee	Nee	-
148	Jan Voermanstraat 38-3	1061XG	Amsterdam	O	13,5	70	B	60	10	8	62	Ja	Nee	-
149	Jan Voermanstraat 4-1	1061XE	Amsterdam	O	7,5	66	B	60	6	4	62	Ja	Nee	-
150	Jan Voermanstraat 4-2	1061XE	Amsterdam	O	10,5	68	B	60	8	4	64	Ja	Nee	-
151	Jan Voermanstraat 4-3	1061XE	Amsterdam	O	13,5	70	B	60	10	4	66	Ja	Ja	Gemeente Amsterdam, Sectie D, 5072
152	Jan Voermanstraat 6-1	1061XE	Amsterdam	O	7,5	66	B	60	6	4	62	Ja	Nee	-
153	Jan Voermanstraat 6-2	1061XE	Amsterdam	O	10,5	68	B	60	8	4	64	Ja	Nee	-
154	Jan Voermanstraat 6-3	1061XE	Amsterdam	O	13,5	70	B	60	10	4	66	Ja	Ja	Gemeente Amsterdam, Sectie D, 5072
155	Jephtastraat 53-1	1055JS	Amsterdam	W	7,5	75	B	60	15	-	75	Ja	Ja	Gemeente Amsterdam, Sectie N, 379
156	Jephtastraat 53-2	1055JS	Amsterdam	W	10,5	75	B	60	15	-	75	Ja	Ja	Gemeente Amsterdam, Sectie N, 379
157	Jephtastraat 53-3	1055JS	Amsterdam	W	13,5	75	B	60	15	-	75	Ja	Ja	Gemeente Amsterdam, Sectie N, 379
158	Jephtastraat 53-4	1055JS	Amsterdam	W	16,5	75	B	60	15	-	75	Ja	Ja	Gemeente Amsterdam, Sectie N, 379
159	Jephtastraat 53-5	1055JS	Amsterdam	W	19,5	75	B	60	15	-	75	Ja	Ja	Gemeente Amsterdam, Sectie N, 379
160	Jephtastraat 53-6	1055JS	Amsterdam	W	22,5	75	B	60	15	-	75	Ja	Ja	Gemeente Amsterdam, Sectie N, 379
161	Jephtastraat 55-1	1055JS	Amsterdam	W	7,5	75	B	60	15	-	75	Ja	Ja	Gemeente Amsterdam, Sectie N, 379

Directoraat-generaal Mobiliteit
Directie
Wegen en Verkeersveiligheid
Bureau Sanering
Verkeerslawaaï

Datum
15 april 2021

Kenmerk
IenW/BSK-2021/109025

	Adres	Postcode	Woonplaats	Geveloriëntatie	Waarneemhoogte (m)	Geluidsbelasting bij geheel benut GPP (dB)	Categorie saneringsobject	Streefwaarde (dB)	Overschrijding streefwaarde (dB)	Geluidafname maatregel (dB)	Geluidsbelasting na maatregel (dB)	Onderzoek naar binnenwaarde nodig?	Inschrijving Kadaster?	Kadastrale aanduiding
162	Jephtastraat 55-2	1055JS	Amsterdam	W	10,5	75	B	60	15	-	75	Ja	Ja	Gemeente Amsterdam, Sectie N, 379
163	Jephtastraat 55-3	1055JS	Amsterdam	W	13,5	75	B	60	15	-	75	Ja	Ja	Gemeente Amsterdam, Sectie N, 379
164	Jephtastraat 55-4	1055JS	Amsterdam	W	16,5	75	B	60	15	-	75	Ja	Ja	Gemeente Amsterdam, Sectie N, 379
165	Jephtastraat 55-5	1055JS	Amsterdam	W	19,5	75	B	60	15	-	75	Ja	Ja	Gemeente Amsterdam, Sectie N, 379
166	Jephtastraat 55-6	1055JS	Amsterdam	W	22,5	75	B	60	15	-	75	Ja	Ja	Gemeente Amsterdam, Sectie N, 379
167	Jephtastraat 65-1	1055JS	Amsterdam	W	7,5	75	B	60	15	-	75	Ja	Ja	Gemeente Amsterdam, Sectie N, 379
168	Jephtastraat 65-2	1055JS	Amsterdam	W	10,5	76	B	60	16	-	76	Ja	Ja	Gemeente Amsterdam, Sectie N, 379
169	Jephtastraat 65-3	1055JS	Amsterdam	W	13,5	76	B	60	16	-	76	Ja	Ja	Gemeente Amsterdam, Sectie N, 379
170	Jephtastraat 65-4	1055JS	Amsterdam	W	16,5	76	B	60	16	-	76	Ja	Ja	Gemeente Amsterdam, Sectie N, 379
171	Jephtastraat 65-5	1055JS	Amsterdam	W	19,5	75	B	60	15	-	75	Ja	Ja	Gemeente Amsterdam, Sectie N, 379
172	Jephtastraat 65-6	1055JS	Amsterdam	W	22,5	75	B	60	15	-	75	Ja	Ja	Gemeente Amsterdam, Sectie N, 379
173	Jephtastraat 67-1	1055JS	Amsterdam	W	7,5	75	B	60	15	-	75	Ja	Ja	Gemeente Amsterdam, Sectie N, 379
174	Jephtastraat 67-2	1055JS	Amsterdam	W	10,5	76	B	60	16	-	76	Ja	Ja	Gemeente Amsterdam, Sectie N, 379
175	Jephtastraat 67-3	1055JS	Amsterdam	W	13,5	76	B	60	16	-	76	Ja	Ja	Gemeente Amsterdam, Sectie N, 379
176	Jephtastraat 67-4	1055JS	Amsterdam	W	16,5	76	B	60	16	-	76	Ja	Ja	Gemeente Amsterdam, Sectie N, 379
177	Jephtastraat 67-5	1055JS	Amsterdam	W	19,5	75	B	60	15	-	75	Ja	Ja	Gemeente Amsterdam, Sectie N, 379
178	Jephtastraat 67-6	1055JS	Amsterdam	W	22,5	75	B	60	15	-	75	Ja	Ja	Gemeente Amsterdam, Sectie N, 379
179	Jephtastraat 77-1	1055JT	Amsterdam	W	7,5	75	B	60	15	-	75	Ja	Ja	Gemeente Amsterdam, Sectie N, 379
180	Jephtastraat 77-2	1055JT	Amsterdam	W	10,5	76	B	60	16	-	76	Ja	Ja	Gemeente Amsterdam, Sectie N, 379
181	Jephtastraat 77-3	1055JT	Amsterdam	W	13,5	76	B	60	16	-	76	Ja	Ja	Gemeente Amsterdam, Sectie N, 379
182	Jephtastraat 77-4	1055JT	Amsterdam	W	16,5	76	B	60	16	-	76	Ja	Ja	Gemeente Amsterdam, Sectie N, 379
183	Jephtastraat 77-5	1055JT	Amsterdam	W	19,5	75	B	60	15	-	75	Ja	Ja	Gemeente Amsterdam, Sectie N, 379
184	Jephtastraat 77-6	1055JT	Amsterdam	W	22,5	75	B	60	15	-	75	Ja	Ja	Gemeente Amsterdam, Sectie N, 379
185	Jephtastraat 79-1	1055JT	Amsterdam	W	7,5	75	B	60	15	-	75	Ja	Ja	Gemeente Amsterdam, Sectie N, 379
186	Jephtastraat 79-2	1055JT	Amsterdam	W	10,5	76	B	60	16	-	76	Ja	Ja	Gemeente Amsterdam, Sectie N, 379
187	Jephtastraat 79-3	1055JT	Amsterdam	W	13,5	76	B	60	16	-	76	Ja	Ja	Gemeente Amsterdam, Sectie N, 379
188	Jephtastraat 79-4	1055JT	Amsterdam	W	16,5	76	B	60	16	-	76	Ja	Ja	Gemeente Amsterdam, Sectie N, 379
189	Jephtastraat 79-5	1055JT	Amsterdam	W	19,5	75	B	60	15	-	75	Ja	Ja	Gemeente Amsterdam, Sectie N, 379

Directoraat-generaal Mobiliteit
Directie
Wegen en Verkeersveiligheid
Bureau Sanering
Verkeerslawaaï

Datum
15 april 2021

Kenmerk
IenW/BSK-2021/109025

	Adres	Postcode	Woonplaats	Geveloriëntatie	Waarneemhoogte (m)	Geluidsbelasting bij geheel benut GPP (dB)	Categorie saneringsobject	Streefwaarde (dB)	Overschrijding streefwaarde (dB)	Geluidafname maatregel (dB)	Geluidsbelasting na maatregel (dB)	Onderzoek naar binnenwaarde nodig?	Inschrijving Kadaster?	Kadastrale aanduiding
190	Jephtastraat 79-6	1055JT	Amsterdam	W	22,5	75	B	60	15	-	75	Ja	Ja	Gemeente Amsterdam, Sectie N, 379
191	Jephtastraat 89-1	1055JT	Amsterdam	W	7,5	75	B	60	15	-	75	Ja	Ja	Gemeente Amsterdam, Sectie N, 379
192	Jephtastraat 89-2	1055JT	Amsterdam	W	10,5	76	B	60	16	-	76	Ja	Ja	Gemeente Amsterdam, Sectie N, 379
193	Jephtastraat 89-3	1055JT	Amsterdam	W	13,5	76	B	60	16	-	76	Ja	Ja	Gemeente Amsterdam, Sectie N, 379
194	Jephtastraat 89-4	1055JT	Amsterdam	W	16,5	76	B	60	16	-	76	Ja	Ja	Gemeente Amsterdam, Sectie N, 379
195	Jephtastraat 89-5	1055JT	Amsterdam	W	19,5	75	B	60	15	-	75	Ja	Ja	Gemeente Amsterdam, Sectie N, 379
196	Jephtastraat 89-6	1055JT	Amsterdam	W	22,5	75	B	60	15	-	75	Ja	Ja	Gemeente Amsterdam, Sectie N, 379
197	Jephtastraat 91-1	1055JT	Amsterdam	W	7,5	75	B	60	15	-	75	Ja	Ja	Gemeente Amsterdam, Sectie N, 379
198	Jephtastraat 91-2	1055JT	Amsterdam	W	10,5	76	B	60	16	-	76	Ja	Ja	Gemeente Amsterdam, Sectie N, 379
199	Jephtastraat 91-3	1055JT	Amsterdam	W	13,5	76	B	60	16	-	76	Ja	Ja	Gemeente Amsterdam, Sectie N, 379
200	Jephtastraat 91-4	1055JT	Amsterdam	W	16,5	76	B	60	16	-	76	Ja	Ja	Gemeente Amsterdam, Sectie N, 379
201	Jephtastraat 91-5	1055JT	Amsterdam	W	19,5	75	B	60	15	-	75	Ja	Ja	Gemeente Amsterdam, Sectie N, 379
202	Jephtastraat 91-6	1055JT	Amsterdam	W	22,5	75	B	60	15	-	75	Ja	Ja	Gemeente Amsterdam, Sectie N, 379
203	Marius Bauerplantsoen 101	1062DH	Amsterdam	N	22,5	66	B	60	6	-	66	Ja	Ja	Gemeente Amsterdam, Sectie D, 5900
204	Marius Bauerplantsoen 103	1062DH	Amsterdam	N	22,5	66	B	60	6	-	66	Ja	Ja	Gemeente Amsterdam, Sectie D, 5900
205	Marius Bauerplantsoen 105	1062DH	Amsterdam	O	22,5	72	B	60	12	-	72	Ja	Ja	Gemeente Amsterdam, Sectie D, 5900
206	Marius Bauerplantsoen 107	1062DH	Amsterdam	O	22,5	72	B	60	12	-	72	Ja	Ja	Gemeente Amsterdam, Sectie D, 5900
207	Marius Bauerplantsoen 11-3	1062DE	Amsterdam	O	13,5	68	B	60	8	-	68	Ja	Ja	Gemeente Amsterdam, Sectie D, 5900
208	Marius Bauerplantsoen 53	1062DG	Amsterdam	O	16,5	71	B	60	11	-	71	Ja	Ja	Gemeente Amsterdam, Sectie D, 5900
209	Marius Bauerplantsoen 55	1062DG	Amsterdam	O	16,5	71	B	60	11	-	71	Ja	Ja	Gemeente Amsterdam, Sectie D, 5900
210	Marius Bauerplantsoen 79	1062DH	Amsterdam	O	19,5	72	B	60	12	-	72	Ja	Ja	Gemeente Amsterdam, Sectie D, 5900
211	Marius Bauerplantsoen 81	1062DH	Amsterdam	O	19,5	72	B	60	12	-	72	Ja	Ja	Gemeente Amsterdam, Sectie D, 5900
212	Marius Bauerplantsoen 97	1062DH	Amsterdam	N	22,5	66	B	60	6	-	66	Ja	Ja	Gemeente Amsterdam, Sectie D, 5900
213	Marius Bauerplantsoen 99	1062DH	Amsterdam	N	22,5	66	B	60	6	-	66	Ja	Ja	Gemeente Amsterdam, Sectie D, 5900
214	Nachtwachtdlaan 100	1058EC	Amsterdam	N	34,5	67	B	60	7	-	67	Ja	Ja	Gemeente Amsterdam, Sectie D, 5680
215	Nachtwachtdlaan 102	1058EC	Amsterdam	Z	34,5	66	B	60	6	-	66	Ja	Ja	Gemeente Amsterdam, Sectie D, 5680
216	Nachtwachtdlaan 103	1058EC	Amsterdam	W	34,5	70	B	60	10	-	70	Ja	Ja	Gemeente Amsterdam, Sectie D, 5680
217	Nachtwachtdlaan 104	1058EC	Amsterdam	W	34,5	70	B	60	10	-	70	Ja	Ja	Gemeente Amsterdam, Sectie D, 5680

Directoraat-generaal Mobiliteit
Directie
Wegen en Verkeersveiligheid
Bureau Sanering
Verkeerslawaaï

Datum
15 april 2021

Kenmerk
IenW/BSK-2021/109025

	Adres	Postcode	Woonplaats	Geveloriëntatie	Waarneemhoogte (m)	Geluidsbelasting bij geheel benut GPP (dB)	Categorie saneringsobject	Streefwaarde (dB)	Overschrijding streefwaarde (dB)	Geluidafname maatregel (dB)	Geluidsbelasting na maatregel (dB)	Onderzoek naar binnenwaarde nodig?	Inschrijving Kadaster?	Kadastrale aanduiding
218	Nachtwachtdaan 105	1058EC	Amsterdam	W	34,5	70	B	60	10	-	70	Ja	Ja	Gemeente Amsterdam, Sectie D, 5680
219	Nachtwachtdaan 106	1058EC	Amsterdam	N	37,5	66	B	60	6	-	66	Ja	Ja	Gemeente Amsterdam, Sectie D, 5680
220	Nachtwachtdaan 108	1058EC	Amsterdam	Z	37,5	66	B	60	6	-	66	Ja	Ja	Gemeente Amsterdam, Sectie D, 5680
221	Nachtwachtdaan 109	1058EC	Amsterdam	W	37,5	70	B	60	10	-	70	Ja	Ja	Gemeente Amsterdam, Sectie D, 5680
222	Nachtwachtdaan 110	1058EC	Amsterdam	W	37,5	70	B	60	10	-	70	Ja	Ja	Gemeente Amsterdam, Sectie D, 5680
223	Nachtwachtdaan 111	1058EC	Amsterdam	W	37,5	70	B	60	10	-	70	Ja	Ja	Gemeente Amsterdam, Sectie D, 5680
224	Nachtwachtdaan 112	1058ED	Amsterdam	N	40,5	66	B	60	6	-	66	Ja	Ja	Gemeente Amsterdam, Sectie D, 5680
225	Nachtwachtdaan 114	1058ED	Amsterdam	Z	40,5	66	B	60	6	-	66	Ja	Ja	Gemeente Amsterdam, Sectie D, 5680
226	Nachtwachtdaan 115	1058ED	Amsterdam	W	40,5	70	B	60	10	-	70	Ja	Ja	Gemeente Amsterdam, Sectie D, 5680
227	Nachtwachtdaan 116	1058ED	Amsterdam	W	40,5	70	B	60	10	-	70	Ja	Ja	Gemeente Amsterdam, Sectie D, 5680
228	Nachtwachtdaan 117	1058ED	Amsterdam	W	40,5	70	B	60	10	-	70	Ja	Ja	Gemeente Amsterdam, Sectie D, 5680
229	Nachtwachtdaan 118	1058ED	Amsterdam	N	43,5	66	B	60	6	-	66	Ja	Ja	Gemeente Amsterdam, Sectie D, 5680
230	Nachtwachtdaan 120	1058ED	Amsterdam	Z	43,5	66	B	60	6	-	66	Ja	Ja	Gemeente Amsterdam, Sectie D, 5680
231	Nachtwachtdaan 121	1058ED	Amsterdam	W	43,5	70	B	60	10	-	70	Ja	Ja	Gemeente Amsterdam, Sectie D, 5680
232	Nachtwachtdaan 122	1058ED	Amsterdam	W	43,5	70	B	60	10	-	70	Ja	Ja	Gemeente Amsterdam, Sectie D, 5680
233	Nachtwachtdaan 123	1058ED	Amsterdam	W	43,5	70	B	60	10	-	70	Ja	Ja	Gemeente Amsterdam, Sectie D, 5680
234	Nachtwachtdaan 124	1058ED	Amsterdam	N	46,5	66	B	60	6	-	66	Ja	Ja	Gemeente Amsterdam, Sectie D, 5680
235	Nachtwachtdaan 126	1058ED	Amsterdam	Z	46,5	66	B	60	6	-	66	Ja	Ja	Gemeente Amsterdam, Sectie D, 5680
236	Nachtwachtdaan 127	1058ED	Amsterdam	W	46,5	70	B	60	10	-	70	Ja	Ja	Gemeente Amsterdam, Sectie D, 5680
237	Nachtwachtdaan 128	1058ED	Amsterdam	W	46,5	70	B	60	10	-	70	Ja	Ja	Gemeente Amsterdam, Sectie D, 5680
238	Nachtwachtdaan 129	1058ED	Amsterdam	W	46,5	70	B	60	10	-	70	Ja	Ja	Gemeente Amsterdam, Sectie D, 5680
239	Nachtwachtdaan 207	1058EH	Amsterdam	W	40,5	66	B	60	6	-	66	Ja	Ja	Gemeente Amsterdam, Sectie D, 5680
240	Nachtwachtdaan 208	1058EH	Amsterdam	W	40,5	66	B	60	6	-	66	Ja	Ja	Gemeente Amsterdam, Sectie D, 5680
241	Nachtwachtdaan 209	1058EH	Amsterdam	W	40,5	66	B	60	6	-	66	Ja	Ja	Gemeente Amsterdam, Sectie D, 5680
242	Nachtwachtdaan 213	1058EH	Amsterdam	W	43,5	66	B	60	6	-	66	Ja	Ja	Gemeente Amsterdam, Sectie D, 5680
243	Nachtwachtdaan 214	1058EH	Amsterdam	W	43,5	66	B	60	6	-	66	Ja	Ja	Gemeente Amsterdam, Sectie D, 5680
244	Nachtwachtdaan 215	1058EH	Amsterdam	W	43,5	66	B	60	6	-	66	Ja	Ja	Gemeente Amsterdam, Sectie D, 5680
245	Nachtwachtdaan 219	1058EH	Amsterdam	W	46,5	66	B	60	6	-	66	Ja	Ja	Gemeente Amsterdam, Sectie D, 5680

Directoraat-generaal Mobiliteit
Directie
Wegen en Verkeersveiligheid
Bureau Sanering
Verkeerslawaaï

Datum
15 april 2021

Kenmerk
IenW/BSK-2021/109025

	Adres	Postcode	Woonplaats	Geveloriëntatie	Waarneemhoogte (m)	Geluidsbelasting bij geheel benut GPP (dB)	Categorie saneringsobject	Streefwaarde (dB)	Overschrijding streefwaarde (dB)	Geluidafname maatregel (dB)	Geluidsbelasting na maatregel (dB)	Onderzoek naar binnenwaarde nodig?	Inschrijving Kadaster?	Kadastrale aanduiding
246	Nachtwachtdaan 220	1058EH	Amsterdam	W	46,5	66	B	60	6	-	66	Ja	Ja	Gemeente Amsterdam, Sectie D, 5680
247	Nachtwachtdaan 221	1058EH	Amsterdam	W	46,5	66	B	60	6	-	66	Ja	Ja	Gemeente Amsterdam, Sectie D, 5680
248	Nachtwachtdaan 267	1058EJ	Amsterdam	W	16,5	66	B	60	6	-	66	Ja	Ja	Gemeente Amsterdam, Sectie D, 5707
249	Nachtwachtdaan 268	1058EJ	Amsterdam	W	16,5	66	B	60	6	-	66	Ja	Ja	Gemeente Amsterdam, Sectie D, 5707
250	Nachtwachtdaan 269	1058EJ	Amsterdam	W	16,5	66	B	60	6	-	66	Ja	Ja	Gemeente Amsterdam, Sectie D, 5707
251	Nachtwachtdaan 273	1058EJ	Amsterdam	W	19,5	68	B	60	8	-	68	Ja	Ja	Gemeente Amsterdam, Sectie D, 5707
252	Nachtwachtdaan 274	1058EJ	Amsterdam	W	19,5	68	B	60	8	-	68	Ja	Ja	Gemeente Amsterdam, Sectie D, 5707
253	Nachtwachtdaan 275	1058EJ	Amsterdam	W	19,5	68	B	60	8	-	68	Ja	Ja	Gemeente Amsterdam, Sectie D, 5707
254	Nachtwachtdaan 279	1058EK	Amsterdam	W	22,5	69	B	60	9	-	69	Ja	Ja	Gemeente Amsterdam, Sectie D, 5707
255	Nachtwachtdaan 280	1058EK	Amsterdam	W	22,5	69	B	60	9	-	69	Ja	Ja	Gemeente Amsterdam, Sectie D, 5707
256	Nachtwachtdaan 281	1058EK	Amsterdam	W	22,5	69	B	60	9	-	69	Ja	Ja	Gemeente Amsterdam, Sectie D, 5707
257	Nachtwachtdaan 282	1058EK	Amsterdam	N	25,5	66	B	60	6	-	66	Ja	Ja	Gemeente Amsterdam, Sectie D, 5707
258	Nachtwachtdaan 284	1058EK	Amsterdam	Z	25,5	66	B	60	6	-	66	Ja	Ja	Gemeente Amsterdam, Sectie D, 5707
259	Nachtwachtdaan 285	1058EK	Amsterdam	W	25,5	69	B	60	9	-	69	Ja	Ja	Gemeente Amsterdam, Sectie D, 5707
260	Nachtwachtdaan 286	1058EK	Amsterdam	W	25,5	69	B	60	9	-	69	Ja	Ja	Gemeente Amsterdam, Sectie D, 5707
261	Nachtwachtdaan 287	1058EK	Amsterdam	W	25,5	69	B	60	9	-	69	Ja	Ja	Gemeente Amsterdam, Sectie D, 5707
262	Nachtwachtdaan 288	1058EK	Amsterdam	N	28,5	66	B	60	6	-	66	Ja	Ja	Gemeente Amsterdam, Sectie D, 5707
263	Nachtwachtdaan 290	1058EK	Amsterdam	Z	28,5	66	B	60	6	-	66	Ja	Ja	Gemeente Amsterdam, Sectie D, 5707
264	Nachtwachtdaan 291	1058EK	Amsterdam	W	28,5	70	B	60	10	-	70	Ja	Ja	Gemeente Amsterdam, Sectie D, 5707
265	Nachtwachtdaan 292	1058EK	Amsterdam	W	28,5	70	B	60	10	-	70	Ja	Ja	Gemeente Amsterdam, Sectie D, 5707
266	Nachtwachtdaan 293	1058EK	Amsterdam	W	28,5	70	B	60	10	-	70	Ja	Ja	Gemeente Amsterdam, Sectie D, 5707
267	Nachtwachtdaan 294	1058EK	Amsterdam	N	31,5	66	B	60	6	-	66	Ja	Ja	Gemeente Amsterdam, Sectie D, 5707
268	Nachtwachtdaan 296	1058EK	Amsterdam	Z	31,5	67	B	60	7	-	67	Ja	Ja	Gemeente Amsterdam, Sectie D, 5707
269	Nachtwachtdaan 297	1058EK	Amsterdam	W	31,5	70	B	60	10	-	70	Ja	Ja	Gemeente Amsterdam, Sectie D, 5707
270	Nachtwachtdaan 298	1058EK	Amsterdam	W	31,5	70	B	60	10	-	70	Ja	Ja	Gemeente Amsterdam, Sectie D, 5707
271	Nachtwachtdaan 299	1058EK	Amsterdam	W	31,5	70	B	60	10	-	70	Ja	Ja	Gemeente Amsterdam, Sectie D, 5707
272	Nachtwachtdaan 300	1058EK	Amsterdam	N	34,5	66	B	60	6	-	66	Ja	Ja	Gemeente Amsterdam, Sectie D, 5707
273	Nachtwachtdaan 302	1058EK	Amsterdam	Z	34,5	67	B	60	7	-	67	Ja	Ja	Gemeente Amsterdam, Sectie D, 5707

Directoraat-generaal Mobiliteit
Directie
Wegen en Verkeersveiligheid
Bureau Sanering
Verkeerslawaaï

Datum
15 april 2021

Kenmerk
IenW/BSK-2021/109025

	Adres	Postcode	Woonplaats	Geveloriëntatie	Waarneemhoogte (m)	Geluidsbelasting bij geheel benut GPP (dB)	Categorie saneringsobject	Streefwaarde (dB)	Overschrijding streefwaarde (dB)	Geluidafname maatregel (dB)	Geluidsbelasting na maatregel (dB)	Onderzoek naar binnenwaarde nodig?	Inschrijving Kadaster?	Kadastrale aanduiding
274	Nachtwachtdaan 303	1058EK	Amsterdam	W	34,5	70	B	60	10	-	70	Ja	Ja	Gemeente Amsterdam, Sectie D, 5707
275	Nachtwachtdaan 304	1058EK	Amsterdam	W	34,5	70	B	60	10	-	70	Ja	Ja	Gemeente Amsterdam, Sectie D, 5707
276	Nachtwachtdaan 305	1058EK	Amsterdam	W	34,5	70	B	60	10	-	70	Ja	Ja	Gemeente Amsterdam, Sectie D, 5707
277	Nachtwachtdaan 306	1058EK	Amsterdam	N	37,5	66	B	60	6	-	66	Ja	Ja	Gemeente Amsterdam, Sectie D, 5707
278	Nachtwachtdaan 308	1058EK	Amsterdam	Z	37,5	67	B	60	7	-	67	Ja	Ja	Gemeente Amsterdam, Sectie D, 5707
279	Nachtwachtdaan 309	1058EK	Amsterdam	W	37,5	70	B	60	10	-	70	Ja	Ja	Gemeente Amsterdam, Sectie D, 5707
280	Nachtwachtdaan 310	1058EK	Amsterdam	W	37,5	70	B	60	10	-	70	Ja	Ja	Gemeente Amsterdam, Sectie D, 5707
281	Nachtwachtdaan 311	1058EK	Amsterdam	W	37,5	70	B	60	10	-	70	Ja	Ja	Gemeente Amsterdam, Sectie D, 5707
282	Nachtwachtdaan 312	1058EL	Amsterdam	N	40,5	66	B	60	6	-	66	Ja	Ja	Gemeente Amsterdam, Sectie D, 5707
283	Nachtwachtdaan 314	1058EL	Amsterdam	Z	40,5	67	B	60	7	-	67	Ja	Ja	Gemeente Amsterdam, Sectie D, 5707
284	Nachtwachtdaan 315	1058EL	Amsterdam	W	40,5	70	B	60	10	-	70	Ja	Ja	Gemeente Amsterdam, Sectie D, 5707
285	Nachtwachtdaan 316	1058EL	Amsterdam	W	40,5	70	B	60	10	-	70	Ja	Ja	Gemeente Amsterdam, Sectie D, 5707
286	Nachtwachtdaan 317	1058EL	Amsterdam	W	40,5	70	B	60	10	-	70	Ja	Ja	Gemeente Amsterdam, Sectie D, 5707
287	Nachtwachtdaan 318	1058EL	Amsterdam	N	43,5	66	B	60	6	-	66	Ja	Ja	Gemeente Amsterdam, Sectie D, 5707
288	Nachtwachtdaan 320	1058EL	Amsterdam	Z	43,5	67	B	60	7	-	67	Ja	Ja	Gemeente Amsterdam, Sectie D, 5707
289	Nachtwachtdaan 321	1058EL	Amsterdam	W	43,5	70	B	60	10	-	70	Ja	Ja	Gemeente Amsterdam, Sectie D, 5707
290	Nachtwachtdaan 322	1058EL	Amsterdam	W	43,5	70	B	60	10	-	70	Ja	Ja	Gemeente Amsterdam, Sectie D, 5707
291	Nachtwachtdaan 323	1058EL	Amsterdam	W	43,5	70	B	60	10	-	70	Ja	Ja	Gemeente Amsterdam, Sectie D, 5707
292	Nachtwachtdaan 324	1058EL	Amsterdam	N	46,5	66	B	60	6	-	66	Ja	Ja	Gemeente Amsterdam, Sectie D, 5707
293	Nachtwachtdaan 326	1058EL	Amsterdam	Z	46,5	66	B	60	6	-	66	Ja	Ja	Gemeente Amsterdam, Sectie D, 5707
294	Nachtwachtdaan 327	1058EL	Amsterdam	W	46,5	70	B	60	10	-	70	Ja	Ja	Gemeente Amsterdam, Sectie D, 5707
295	Nachtwachtdaan 328	1058EL	Amsterdam	W	46,5	70	B	60	10	-	70	Ja	Ja	Gemeente Amsterdam, Sectie D, 5707
296	Nachtwachtdaan 329	1058EL	Amsterdam	W	46,5	70	B	60	10	-	70	Ja	Ja	Gemeente Amsterdam, Sectie D, 5707
297	Nachtwachtdaan 419	1058EP	Amsterdam	W	46,5	66	B	60	6	-	66	Ja	Ja	Gemeente Amsterdam, Sectie D, 5707
298	Nachtwachtdaan 420	1058EP	Amsterdam	W	46,5	66	B	60	6	-	66	Ja	Ja	Gemeente Amsterdam, Sectie D, 5707
299	Nachtwachtdaan 421	1058EP	Amsterdam	W	46,5	66	B	60	6	-	66	Ja	Ja	Gemeente Amsterdam, Sectie D, 5707
300	Nachtwachtdaan 459	1058ER	Amsterdam	W	16,5	66	B	60	6	-	66	Ja	Ja	Gemeente Amsterdam, Sectie D, 5711
301	Nachtwachtdaan 460	1058ER	Amsterdam	W	16,5	66	B	60	6	-	66	Ja	Ja	Gemeente Amsterdam, Sectie D, 5711

Directoraat-generaal Mobiliteit
Directie
Wegen en Verkeersveiligheid
Bureau Sanering
Verkeerslawaaï

Datum
15 april 2021

Kenmerk
IenW/BSK-2021/109025

	Adres	Postcode	Woonplaats	Geveloriëntatie	Waarneemhoogte (m)	Geluidsbelasting bij geheel benut GPP (dB)	Categorie saneringsobject	Streefwaarde (dB)	Overschrijding streefwaarde (dB)	Geluidafname maatregel (dB)	Geluidsbelasting na maatregel (dB)	Onderzoek naar binnenwaarde nodig?	Inschrijving Kadaster?	Kadastrale aanduiding
302	Nachtwachtdaan 461	1058ER	Amsterdam	W	16,5	66	B	60	6	-	66	Ja	Ja	Gemeente Amsterdam, Sectie D, 5711
303	Nachtwachtdaan 465	1058ER	Amsterdam	W	19,5	68	B	60	8	-	68	Ja	Ja	Gemeente Amsterdam, Sectie D, 5711
304	Nachtwachtdaan 466	1058ER	Amsterdam	W	19,5	68	B	60	8	-	68	Ja	Ja	Gemeente Amsterdam, Sectie D, 5711
305	Nachtwachtdaan 467	1058ER	Amsterdam	W	19,5	68	B	60	8	-	68	Ja	Ja	Gemeente Amsterdam, Sectie D, 5711
306	Nachtwachtdaan 470	1058ES	Amsterdam	Z	22,5	66	B	60	6	-	66	Ja	Ja	Gemeente Amsterdam, Sectie D, 5711
307	Nachtwachtdaan 471	1058ES	Amsterdam	W	22,5	69	B	60	9	-	69	Ja	Ja	Gemeente Amsterdam, Sectie D, 5711
308	Nachtwachtdaan 472	1058ES	Amsterdam	W	22,5	69	B	60	9	-	69	Ja	Ja	Gemeente Amsterdam, Sectie D, 5711
309	Nachtwachtdaan 473	1058ES	Amsterdam	W	22,5	69	B	60	9	-	69	Ja	Ja	Gemeente Amsterdam, Sectie D, 5711
310	Nachtwachtdaan 474	1058ES	Amsterdam	N	25,5	66	B	60	6	-	66	Ja	Ja	Gemeente Amsterdam, Sectie D, 5711
311	Nachtwachtdaan 476	1058ES	Amsterdam	Z	25,5	66	B	60	6	-	66	Ja	Ja	Gemeente Amsterdam, Sectie D, 5711
312	Nachtwachtdaan 477	1058ES	Amsterdam	W	25,5	69	B	60	9	-	69	Ja	Ja	Gemeente Amsterdam, Sectie D, 5711
313	Nachtwachtdaan 478	1058ES	Amsterdam	W	25,5	69	B	60	9	-	69	Ja	Ja	Gemeente Amsterdam, Sectie D, 5711
314	Nachtwachtdaan 479	1058ES	Amsterdam	W	25,5	69	B	60	9	-	69	Ja	Ja	Gemeente Amsterdam, Sectie D, 5711
315	Nachtwachtdaan 480	1058ES	Amsterdam	N	28,5	66	B	60	6	-	66	Ja	Ja	Gemeente Amsterdam, Sectie D, 5711
316	Nachtwachtdaan 482	1058ES	Amsterdam	Z	28,5	66	B	60	6	-	66	Ja	Ja	Gemeente Amsterdam, Sectie D, 5711
317	Nachtwachtdaan 483	1058ES	Amsterdam	W	28,5	70	B	60	10	-	70	Ja	Ja	Gemeente Amsterdam, Sectie D, 5711
318	Nachtwachtdaan 484	1058ES	Amsterdam	W	28,5	70	B	60	10	-	70	Ja	Ja	Gemeente Amsterdam, Sectie D, 5711
319	Nachtwachtdaan 485	1058ES	Amsterdam	W	28,5	70	B	60	10	-	70	Ja	Ja	Gemeente Amsterdam, Sectie D, 5711
320	Nachtwachtdaan 486	1058ES	Amsterdam	N	31,5	67	B	60	7	-	67	Ja	Ja	Gemeente Amsterdam, Sectie D, 5711
321	Nachtwachtdaan 488	1058ES	Amsterdam	Z	31,5	67	B	60	7	-	67	Ja	Ja	Gemeente Amsterdam, Sectie D, 5711
322	Nachtwachtdaan 489	1058ES	Amsterdam	W	31,5	70	B	60	10	-	70	Ja	Ja	Gemeente Amsterdam, Sectie D, 5711
323	Nachtwachtdaan 490	1058ES	Amsterdam	W	31,5	70	B	60	10	-	70	Ja	Ja	Gemeente Amsterdam, Sectie D, 5711
324	Nachtwachtdaan 491	1058ES	Amsterdam	W	31,5	70	B	60	10	-	70	Ja	Ja	Gemeente Amsterdam, Sectie D, 5711
325	Nachtwachtdaan 492	1058ES	Amsterdam	N	34,5	67	B	60	7	-	67	Ja	Ja	Gemeente Amsterdam, Sectie D, 5711
326	Nachtwachtdaan 494	1058ES	Amsterdam	Z	34,5	66	B	60	6	-	66	Ja	Ja	Gemeente Amsterdam, Sectie D, 5711
327	Nachtwachtdaan 495	1058ES	Amsterdam	W	34,5	70	B	60	10	-	70	Ja	Ja	Gemeente Amsterdam, Sectie D, 5711
328	Nachtwachtdaan 496	1058ES	Amsterdam	W	34,5	70	B	60	10	-	70	Ja	Ja	Gemeente Amsterdam, Sectie D, 5711
329	Nachtwachtdaan 497	1058ES	Amsterdam	W	34,5	70	B	60	10	-	70	Ja	Ja	Gemeente Amsterdam, Sectie D, 5711

Directoraat-generaal Mobiliteit
Directie
Wegen en Verkeersveiligheid
Bureau Sanering
Verkeerslawaaï

Datum
15 april 2021

Kenmerk
IenW/BSK-2021/109025

	Adres	Postcode	Woonplaats	Geveloriëntatie	Waarneemhoogte (m)	Geluidsbelasting bij geheel benut GPP (dB)	Categorie saneringsobject	Streefwaarde (dB)	Overschrijding streefwaarde (dB)	Geluidafname maatregel (dB)	Geluidsbelasting na maatregel (dB)	Onderzoek naar binnenwaarde nodig?	Inschrijving Kadaster?	Kadastrale aanduiding
330	Nachtwachtdaan 498	1058ES	Amsterdam	N	37,5	66	B	60	6	-	66	Ja	Ja	Gemeente Amsterdam, Sectie D, 5711
331	Nachtwachtdaan 500	1058ES	Amsterdam	Z	37,5	66	B	60	6	-	66	Ja	Ja	Gemeente Amsterdam, Sectie D, 5711
332	Nachtwachtdaan 501	1058ES	Amsterdam	W	37,5	70	B	60	10	-	70	Ja	Ja	Gemeente Amsterdam, Sectie D, 5711
333	Nachtwachtdaan 502	1058ES	Amsterdam	W	37,5	70	B	60	10	-	70	Ja	Ja	Gemeente Amsterdam, Sectie D, 5711
334	Nachtwachtdaan 503	1058ES	Amsterdam	W	37,5	70	B	60	10	-	70	Ja	Ja	Gemeente Amsterdam, Sectie D, 5711
335	Nachtwachtdaan 504	1058ET	Amsterdam	N	40,5	66	B	60	6	-	66	Ja	Ja	Gemeente Amsterdam, Sectie D, 5711
336	Nachtwachtdaan 506	1058ET	Amsterdam	Z	40,5	66	B	60	6	-	66	Ja	Ja	Gemeente Amsterdam, Sectie D, 5711
337	Nachtwachtdaan 507	1058ET	Amsterdam	W	40,5	70	B	60	10	-	70	Ja	Ja	Gemeente Amsterdam, Sectie D, 5711
338	Nachtwachtdaan 508	1058ET	Amsterdam	W	40,5	70	B	60	10	-	70	Ja	Ja	Gemeente Amsterdam, Sectie D, 5711
339	Nachtwachtdaan 509	1058ET	Amsterdam	W	40,5	70	B	60	10	-	70	Ja	Ja	Gemeente Amsterdam, Sectie D, 5711
340	Nachtwachtdaan 510	1058ET	Amsterdam	N	43,5	66	B	60	6	-	66	Ja	Ja	Gemeente Amsterdam, Sectie D, 5711
341	Nachtwachtdaan 512	1058ET	Amsterdam	Z	43,5	66	B	60	6	-	66	Ja	Ja	Gemeente Amsterdam, Sectie D, 5711
342	Nachtwachtdaan 513	1058ET	Amsterdam	W	43,5	69	B	60	9	-	69	Ja	Ja	Gemeente Amsterdam, Sectie D, 5711
343	Nachtwachtdaan 514	1058ET	Amsterdam	W	43,5	69	B	60	9	-	69	Ja	Ja	Gemeente Amsterdam, Sectie D, 5711
344	Nachtwachtdaan 515	1058ET	Amsterdam	W	43,5	69	B	60	9	-	69	Ja	Ja	Gemeente Amsterdam, Sectie D, 5711
345	Nachtwachtdaan 516	1058ET	Amsterdam	N	46,5	66	B	60	6	-	66	Ja	Ja	Gemeente Amsterdam, Sectie D, 5711
346	Nachtwachtdaan 518	1058ET	Amsterdam	Z	46,5	66	B	60	6	-	66	Ja	Ja	Gemeente Amsterdam, Sectie D, 5711
347	Nachtwachtdaan 519	1058ET	Amsterdam	W	46,5	69	B	60	9	-	69	Ja	Ja	Gemeente Amsterdam, Sectie D, 5711
348	Nachtwachtdaan 520	1058ET	Amsterdam	W	46,5	69	B	60	9	-	69	Ja	Ja	Gemeente Amsterdam, Sectie D, 5711
349	Nachtwachtdaan 521	1058ET	Amsterdam	W	46,5	69	B	60	9	-	69	Ja	Ja	Gemeente Amsterdam, Sectie D, 5711
350	Nachtwachtdaan 67	1058EB	Amsterdam	W	16,5	66	B	60	6	-	66	Ja	Ja	Gemeente Amsterdam, Sectie D, 5680
351	Nachtwachtdaan 68	1058EB	Amsterdam	W	16,5	66	B	60	6	-	66	Ja	Ja	Gemeente Amsterdam, Sectie D, 5680
352	Nachtwachtdaan 69	1058EB	Amsterdam	W	16,5	66	B	60	6	-	66	Ja	Ja	Gemeente Amsterdam, Sectie D, 5680
353	Nachtwachtdaan 73	1058EB	Amsterdam	W	19,5	68	B	60	8	-	68	Ja	Ja	Gemeente Amsterdam, Sectie D, 5680
354	Nachtwachtdaan 74	1058EB	Amsterdam	W	19,5	68	B	60	8	-	68	Ja	Ja	Gemeente Amsterdam, Sectie D, 5680
355	Nachtwachtdaan 75	1058EB	Amsterdam	W	19,5	68	B	60	8	-	68	Ja	Ja	Gemeente Amsterdam, Sectie D, 5680
356	Nachtwachtdaan 79	1058EC	Amsterdam	W	22,5	69	B	60	9	-	69	Ja	Ja	Gemeente Amsterdam, Sectie D, 5680
357	Nachtwachtdaan 80	1058EC	Amsterdam	W	22,5	69	B	60	9	-	69	Ja	Ja	Gemeente Amsterdam, Sectie D, 5680

Directoraat-generaal Mobiliteit
Directie
Wegen en Verkeersveiligheid
Bureau Sanering
Verkeerslawaaï

Datum
15 april 2021

Kenmerk
IenW/BSK-2021/109025

	Adres	Postcode	Woonplaats	Geveloriëntatie	Waarneemhoogte (m)	Geluidsbelasting bij geheel benut GPP (dB)	Categorie saneringsobject	Streefwaarde (dB)	Overschrijding streefwaarde (dB)	Geluidafname maatregel (dB)	Geluidsbelasting na maatregel (dB)	Onderzoek naar binnenwaarde nodig?	Inschrijving Kadaster?	Kadastrale aanduiding
358	Nachtwachtdaan 81	1058EC	Amsterdam	W	22,5	69	B	60	9	-	69	Ja	Ja	Gemeente Amsterdam, Sectie D, 5680
359	Nachtwachtdaan 82	1058EC	Amsterdam	N	25,5	66	B	60	6	-	66	Ja	Ja	Gemeente Amsterdam, Sectie D, 5680
360	Nachtwachtdaan 84	1058EC	Amsterdam	Z	25,5	66	B	60	6	-	66	Ja	Ja	Gemeente Amsterdam, Sectie D, 5680
361	Nachtwachtdaan 85	1058EC	Amsterdam	W	25,5	69	B	60	9	-	69	Ja	Ja	Gemeente Amsterdam, Sectie D, 5680
362	Nachtwachtdaan 86	1058EC	Amsterdam	W	25,5	69	B	60	9	-	69	Ja	Ja	Gemeente Amsterdam, Sectie D, 5680
363	Nachtwachtdaan 87	1058EC	Amsterdam	W	25,5	69	B	60	9	-	69	Ja	Ja	Gemeente Amsterdam, Sectie D, 5680
364	Nachtwachtdaan 88	1058EC	Amsterdam	N	28,5	66	B	60	6	-	66	Ja	Ja	Gemeente Amsterdam, Sectie D, 5680
365	Nachtwachtdaan 90	1058EC	Amsterdam	Z	28,5	66	B	60	6	-	66	Ja	Ja	Gemeente Amsterdam, Sectie D, 5680
366	Nachtwachtdaan 91	1058EC	Amsterdam	W	28,5	70	B	60	10	-	70	Ja	Ja	Gemeente Amsterdam, Sectie D, 5680
367	Nachtwachtdaan 92	1058EC	Amsterdam	W	28,5	70	B	60	10	-	70	Ja	Ja	Gemeente Amsterdam, Sectie D, 5680
368	Nachtwachtdaan 93	1058EC	Amsterdam	W	28,5	70	B	60	10	-	70	Ja	Ja	Gemeente Amsterdam, Sectie D, 5680
369	Nachtwachtdaan 94	1058EC	Amsterdam	N	31,5	66	B	60	6	-	66	Ja	Ja	Gemeente Amsterdam, Sectie D, 5680
370	Nachtwachtdaan 96	1058EC	Amsterdam	Z	31,5	66	B	60	6	-	66	Ja	Ja	Gemeente Amsterdam, Sectie D, 5680
371	Nachtwachtdaan 97	1058EC	Amsterdam	W	31,5	70	B	60	10	-	70	Ja	Ja	Gemeente Amsterdam, Sectie D, 5680
372	Nachtwachtdaan 98	1058EC	Amsterdam	W	31,5	70	B	60	10	-	70	Ja	Ja	Gemeente Amsterdam, Sectie D, 5680
373	Nachtwachtdaan 99	1058EC	Amsterdam	W	31,5	70	B	60	10	-	70	Ja	Ja	Gemeente Amsterdam, Sectie D, 5680
374	Saskia van Uijlenburgkade 21	1058GA	Amsterdam	W	19,5	66	B	60	6	5	61	Ja	Nee	-
375	Saskia van Uijlenburgkade 25	1058GA	Amsterdam	W	22,5	66	B	60	6	4	62	Ja	Nee	-
376	Saskia van Uijlenburgkade 29	1058GA	Amsterdam	W	25,5	67	B	60	7	4	63	Ja	Nee	-
377	Saskia van Uijlenburgkade 33	1058GA	Amsterdam	W	28,5	67	B	60	7	3	64	Ja	Nee	-
378	Saskia van Uijlenburgkade 37	1058GA	Amsterdam	W	31,5	67	B	60	7	2	65	Ja	Nee	-
379	Saskia van Uijlenburgkade 41	1058GA	Amsterdam	W	34,5	67	B	60	7	2	65	Ja	Nee	-
380	Saskia van Uijlenburgkade 45	1058GA	Amsterdam	W	37,5	67	B	60	7	1	66	Ja	Ja	Gemeente Amsterdam, Sectie O, 3275
381	Sinjeur Semeynsstraat 25-3	1061GD	Amsterdam	O	13,5	66	B	60	6	-	66	Ja	Ja	Gemeente Amsterdam, Sectie N, 322
382	Sinjeur Semeynsstraat 27-3	1061GD	Amsterdam	O	13,5	66	B	60	6	-	66	Ja	Ja	Gemeente Amsterdam, Sectie N, 322
383	Sinjeur Semeynsstraat 52-1	1061GL	Amsterdam	O	7,5	74	B	60	14	-	74	Ja	Ja	Gemeente Amsterdam, Sectie N, 388
384	Sinjeur Semeynsstraat 52-2	1061GL	Amsterdam	O	10,5	75	B	60	15	-	75	Ja	Ja	Gemeente Amsterdam, Sectie N, 388
385	Sinjeur Semeynsstraat 52-3	1061GL	Amsterdam	O	13,5	75	B	60	15	-	75	Ja	Ja	Gemeente Amsterdam, Sectie N, 388

Directoraat-generaal Mobiliteit
Directie
Wegen en Verkeersveiligheid
Bureau Sanering
Verkeerslawaaï

Datum
15 april 2021

Kenmerk
IenW/BSK-2021/109025

	Adres	Postcode	Woonplaats	Geveloriëntatie	Waarneemhoogte (m)	Geluidsbelasting bij geheel benut GPP (dB)	Categorie saneringsobject	Streefwaarde (dB)	Overschrijding streefwaarde (dB)	Geluidafname maatregel (dB)	Geluidsbelasting na maatregel (dB)	Onderzoek naar binnenwaarde nodig?	Inschrijving Kadaster?	Kadastrale aanduiding
386	Sinjeur Semeynsstraat 52-4	1061GL	Amsterdam	O	16,5	75	B	60	15	-	75	Ja	Ja	Gemeente Amsterdam, Sectie N, 388
387	Sinjeur Semeynsstraat 52-5	1061GL	Amsterdam	O	19,5	75	B	60	15	-	75	Ja	Ja	Gemeente Amsterdam, Sectie N, 388
388	Sinjeur Semeynsstraat 52-6	1061GL	Amsterdam	O	22,5	75	B	60	15	-	75	Ja	Ja	Gemeente Amsterdam, Sectie N, 388
389	Sinjeur Semeynsstraat 54-1	1061GL	Amsterdam	O	7,5	74	B	60	14	-	74	Ja	Ja	Gemeente Amsterdam, Sectie N, 388
390	Sinjeur Semeynsstraat 54-2	1061GL	Amsterdam	O	10,5	75	B	60	15	-	75	Ja	Ja	Gemeente Amsterdam, Sectie N, 388
391	Sinjeur Semeynsstraat 54-3	1061GL	Amsterdam	O	13,5	75	B	60	15	-	75	Ja	Ja	Gemeente Amsterdam, Sectie N, 388
392	Sinjeur Semeynsstraat 54-4	1061GL	Amsterdam	O	16,5	75	B	60	15	-	75	Ja	Ja	Gemeente Amsterdam, Sectie N, 388
393	Sinjeur Semeynsstraat 54-5	1061GL	Amsterdam	O	19,5	75	B	60	15	-	75	Ja	Ja	Gemeente Amsterdam, Sectie N, 388
394	Sinjeur Semeynsstraat 54-6	1061GL	Amsterdam	O	22,5	75	B	60	15	-	75	Ja	Ja	Gemeente Amsterdam, Sectie N, 388
395	Sinjeur Semeynsstraat 64-1	1061GL	Amsterdam	O	7,5	74	B	60	14	-	74	Ja	Ja	Gemeente Amsterdam, Sectie N, 388
396	Sinjeur Semeynsstraat 64-2	1061GL	Amsterdam	O	10,5	75	B	60	15	-	75	Ja	Ja	Gemeente Amsterdam, Sectie N, 388
397	Sinjeur Semeynsstraat 64-3	1061GL	Amsterdam	O	13,5	75	B	60	15	-	75	Ja	Ja	Gemeente Amsterdam, Sectie N, 388
398	Sinjeur Semeynsstraat 64-4	1061GL	Amsterdam	O	16,5	75	B	60	15	-	75	Ja	Ja	Gemeente Amsterdam, Sectie N, 388
399	Sinjeur Semeynsstraat 64-5	1061GL	Amsterdam	O	19,5	75	B	60	15	-	75	Ja	Ja	Gemeente Amsterdam, Sectie N, 388
400	Sinjeur Semeynsstraat 64-6	1061GL	Amsterdam	O	22,5	75	B	60	15	-	75	Ja	Ja	Gemeente Amsterdam, Sectie N, 388
401	Sinjeur Semeynsstraat 66-1	1061GL	Amsterdam	O	7,5	74	B	60	14	-	74	Ja	Ja	Gemeente Amsterdam, Sectie N, 388
402	Sinjeur Semeynsstraat 66-2	1061GL	Amsterdam	O	10,5	75	B	60	15	-	75	Ja	Ja	Gemeente Amsterdam, Sectie N, 388
403	Sinjeur Semeynsstraat 66-3	1061GL	Amsterdam	O	13,5	75	B	60	15	-	75	Ja	Ja	Gemeente Amsterdam, Sectie N, 388
404	Sinjeur Semeynsstraat 66-4	1061GL	Amsterdam	O	16,5	75	B	60	15	-	75	Ja	Ja	Gemeente Amsterdam, Sectie N, 388
405	Sinjeur Semeynsstraat 66-5	1061GL	Amsterdam	O	19,5	75	B	60	15	-	75	Ja	Ja	Gemeente Amsterdam, Sectie N, 388
406	Sinjeur Semeynsstraat 66-6	1061GL	Amsterdam	O	22,5	75	B	60	15	-	75	Ja	Ja	Gemeente Amsterdam, Sectie N, 388
407	Sinjeur Semeynsstraat 76-1	1061GM	Amsterdam	O	7,5	74	B	60	14	-	74	Ja	Ja	Gemeente Amsterdam, Sectie N, 388
408	Sinjeur Semeynsstraat 76-2	1061GM	Amsterdam	O	10,5	75	B	60	15	-	75	Ja	Ja	Gemeente Amsterdam, Sectie N, 388
409	Sinjeur Semeynsstraat 76-3	1061GM	Amsterdam	O	13,5	75	B	60	15	-	75	Ja	Ja	Gemeente Amsterdam, Sectie N, 388
410	Sinjeur Semeynsstraat 76-4	1061GM	Amsterdam	O	16,5	75	B	60	15	-	75	Ja	Ja	Gemeente Amsterdam, Sectie N, 388
411	Sinjeur Semeynsstraat 76-5	1061GM	Amsterdam	O	19,5	75	B	60	15	-	75	Ja	Ja	Gemeente Amsterdam, Sectie N, 388
412	Sinjeur Semeynsstraat 76-6	1061GM	Amsterdam	O	22,5	75	B	60	15	-	75	Ja	Ja	Gemeente Amsterdam, Sectie N, 388
413	Sinjeur Semeynsstraat 78-1	1061GM	Amsterdam	O	7,5	74	B	60	14	-	74	Ja	Ja	Gemeente Amsterdam, Sectie N, 388

Directoraat-generaal Mobiliteit
Directie
Wegen en Verkeersveiligheid
Bureau Sanering
Verkeerslawaaï

Datum
15 april 2021

Kenmerk
IenW/BSK-2021/109025

	Adres	Postcode	Woonplaats	Geveloriëntatie	Waarneemhoogte (m)	Geluidsbelasting bij geheel benut GPP (dB)	Categorie saneringsobject	Streefwaarde (dB)	Overschrijding streefwaarde (dB)	Geluidafname maatregel (dB)	Geluidsbelasting na maatregel (dB)	Onderzoek naar binnenwaarde nodig?	Inschrijving Kadaster?	Kadastrale aanduiding
414	Sinjeur Semeynsstraat 78-2	1061GM	Amsterdam	O	10,5	75	B	60	15	-	75	Ja	Ja	Gemeente Amsterdam, Sectie N, 388
415	Sinjeur Semeynsstraat 78-3	1061GM	Amsterdam	O	13,5	75	B	60	15	-	75	Ja	Ja	Gemeente Amsterdam, Sectie N, 388
416	Sinjeur Semeynsstraat 78-4	1061GM	Amsterdam	O	16,5	75	B	60	15	-	75	Ja	Ja	Gemeente Amsterdam, Sectie N, 388
417	Sinjeur Semeynsstraat 78-5	1061GM	Amsterdam	O	19,5	75	B	60	15	-	75	Ja	Ja	Gemeente Amsterdam, Sectie N, 388
418	Sinjeur Semeynsstraat 78-6	1061GM	Amsterdam	O	22,5	75	B	60	15	-	75	Ja	Ja	Gemeente Amsterdam, Sectie N, 388
419	Sinjeur Semeynsstraat 88-1	1061GM	Amsterdam	O	7,5	74	B	60	14	-	74	Ja	Ja	Gemeente Amsterdam, Sectie N, 388
420	Sinjeur Semeynsstraat 88-2	1061GM	Amsterdam	O	10,5	75	B	60	15	-	75	Ja	Ja	Gemeente Amsterdam, Sectie N, 388
421	Sinjeur Semeynsstraat 88-3	1061GM	Amsterdam	O	13,5	75	B	60	15	-	75	Ja	Ja	Gemeente Amsterdam, Sectie N, 388
422	Sinjeur Semeynsstraat 88-4	1061GM	Amsterdam	O	16,5	75	B	60	15	-	75	Ja	Ja	Gemeente Amsterdam, Sectie N, 388
423	Sinjeur Semeynsstraat 88-5	1061GM	Amsterdam	O	19,5	75	B	60	15	-	75	Ja	Ja	Gemeente Amsterdam, Sectie N, 388
424	Sinjeur Semeynsstraat 88-6	1061GM	Amsterdam	O	22,5	75	B	60	15	-	75	Ja	Ja	Gemeente Amsterdam, Sectie N, 388
425	Sinjeur Semeynsstraat 90-1	1061GM	Amsterdam	O	7,5	74	B	60	14	-	74	Ja	Ja	Gemeente Amsterdam, Sectie N, 388
426	Sinjeur Semeynsstraat 90-2	1061GM	Amsterdam	O	10,5	75	B	60	15	-	75	Ja	Ja	Gemeente Amsterdam, Sectie N, 388
427	Sinjeur Semeynsstraat 90-3	1061GM	Amsterdam	O	13,5	75	B	60	15	-	75	Ja	Ja	Gemeente Amsterdam, Sectie N, 388
428	Sinjeur Semeynsstraat 90-4	1061GM	Amsterdam	O	16,5	75	B	60	15	-	75	Ja	Ja	Gemeente Amsterdam, Sectie N, 388
429	Sinjeur Semeynsstraat 90-5	1061GM	Amsterdam	O	19,5	75	B	60	15	-	75	Ja	Ja	Gemeente Amsterdam, Sectie N, 388
430	Sinjeur Semeynsstraat 90-6	1061GM	Amsterdam	O	22,5	75	B	60	15	-	75	Ja	Ja	Gemeente Amsterdam, Sectie N, 388
431	Staalmeesterslaan 125	1057NN	Amsterdam	W	16,5	66	B	60	6	-	66	Ja	Ja	Gemeente Amsterdam, Sectie D, 9318
432	Staalmeesterslaan 126	1057NN	Amsterdam	W	16,5	66	B	60	6	-	66	Ja	Ja	Gemeente Amsterdam, Sectie D, 9318
433	Staalmeesterslaan 127	1057NN	Amsterdam	W	16,5	66	B	60	6	-	66	Ja	Ja	Gemeente Amsterdam, Sectie D, 9318
434	Staalmeesterslaan 131	1057NN	Amsterdam	W	19,5	68	B	60	8	-	68	Ja	Ja	Gemeente Amsterdam, Sectie D, 9318
435	Staalmeesterslaan 132	1057NN	Amsterdam	W	19,5	68	B	60	8	-	68	Ja	Ja	Gemeente Amsterdam, Sectie D, 9318
436	Staalmeesterslaan 133	1057NN	Amsterdam	W	19,5	68	B	60	8	-	68	Ja	Ja	Gemeente Amsterdam, Sectie D, 9318
437	Staalmeesterslaan 137	1057NP	Amsterdam	W	22,5	69	B	60	9	-	69	Ja	Ja	Gemeente Amsterdam, Sectie D, 9318
438	Staalmeesterslaan 138	1057NP	Amsterdam	W	22,5	69	B	60	9	-	69	Ja	Ja	Gemeente Amsterdam, Sectie D, 9318
439	Staalmeesterslaan 139	1057NP	Amsterdam	W	22,5	69	B	60	9	-	69	Ja	Ja	Gemeente Amsterdam, Sectie D, 9318
440	Staalmeesterslaan 143	1057NP	Amsterdam	W	25,5	70	B	60	10	-	70	Ja	Ja	Gemeente Amsterdam, Sectie D, 9318
441	Staalmeesterslaan 144	1057NP	Amsterdam	W	25,5	70	B	60	10	-	70	Ja	Ja	Gemeente Amsterdam, Sectie D, 9318

Directoraat-generaal Mobiliteit
Directie
Wegen en Verkeersveiligheid
Bureau Sanering
Verkeerslawaaï

Datum
15 april 2021

Kenmerk
IenW/BSK-2021/109025

	Adres	Postcode	Woonplaats	Geveloriëntatie	Waarneemhoogte (m)	Geluidsbelasting bij geheel benut GPP (dB)	Categorie saneringsobject	Streefwaarde (dB)	Overschrijding streefwaarde (dB)	Geluidafname maatregel (dB)	Geluidsbelasting na maatregel (dB)	Onderzoek naar binnenwaarde nodig?	Inschrijving Kadaster?	Kadastrale aanduiding
442	Staalmeesterslaan 145	1057NP	Amsterdam	W	25,5	70	B	60	10	-	70	Ja	Ja	Gemeente Amsterdam, Sectie D, 9318
443	Staalmeesterslaan 146	1057NP	Amsterdam	Z	25,5	66	B	60	6	-	66	Ja	Ja	Gemeente Amsterdam, Sectie D, 9318
444	Staalmeesterslaan 148	1057NP	Amsterdam	N	25,5	66	B	60	6	-	66	Ja	Ja	Gemeente Amsterdam, Sectie D, 9318
445	Staalmeesterslaan 149	1057NP	Amsterdam	W	28,5	70	B	60	10	-	70	Ja	Ja	Gemeente Amsterdam, Sectie D, 9318
446	Staalmeesterslaan 150	1057NP	Amsterdam	W	28,5	70	B	60	10	-	70	Ja	Ja	Gemeente Amsterdam, Sectie D, 9318
447	Staalmeesterslaan 151	1057NP	Amsterdam	W	28,5	70	B	60	10	-	70	Ja	Ja	Gemeente Amsterdam, Sectie D, 9318
448	Staalmeesterslaan 152	1057NP	Amsterdam	Z	28,5	67	B	60	7	-	67	Ja	Ja	Gemeente Amsterdam, Sectie D, 9318
449	Staalmeesterslaan 154	1057NP	Amsterdam	N	28,5	67	B	60	7	-	67	Ja	Ja	Gemeente Amsterdam, Sectie D, 9318
450	Staalmeesterslaan 155	1057NR	Amsterdam	W	31,5	70	B	60	10	-	70	Ja	Ja	Gemeente Amsterdam, Sectie D, 9318
451	Staalmeesterslaan 156	1057NR	Amsterdam	W	31,5	70	B	60	10	-	70	Ja	Ja	Gemeente Amsterdam, Sectie D, 9318
452	Staalmeesterslaan 157	1057NR	Amsterdam	W	31,5	70	B	60	10	-	70	Ja	Ja	Gemeente Amsterdam, Sectie D, 9318
453	Staalmeesterslaan 158	1057NR	Amsterdam	Z	31,5	67	B	60	7	-	67	Ja	Ja	Gemeente Amsterdam, Sectie D, 9318
454	Staalmeesterslaan 160	1057NR	Amsterdam	N	31,5	67	B	60	7	-	67	Ja	Ja	Gemeente Amsterdam, Sectie D, 9318
455	Staalmeesterslaan 161	1057NR	Amsterdam	W	34,5	70	B	60	10	-	70	Ja	Ja	Gemeente Amsterdam, Sectie D, 9318
456	Staalmeesterslaan 163	1057NR	Amsterdam	W	34,5	70	B	60	10	-	70	Ja	Ja	Gemeente Amsterdam, Sectie D, 9318
457	Staalmeesterslaan 164	1057NR	Amsterdam	Z	34,5	67	B	60	7	-	67	Ja	Ja	Gemeente Amsterdam, Sectie D, 9318
458	Staalmeesterslaan 166	1057NR	Amsterdam	N	34,5	67	B	60	7	-	67	Ja	Ja	Gemeente Amsterdam, Sectie D, 9318
459	Staalmeesterslaan 167	1057NR	Amsterdam	W	37,5	70	B	60	10	-	70	Ja	Ja	Gemeente Amsterdam, Sectie D, 9318
460	Staalmeesterslaan 168	1057NR	Amsterdam	W	37,5	70	B	60	10	-	70	Ja	Ja	Gemeente Amsterdam, Sectie D, 9318
461	Staalmeesterslaan 169	1057NR	Amsterdam	W	37,5	70	B	60	10	-	70	Ja	Ja	Gemeente Amsterdam, Sectie D, 9318
462	Staalmeesterslaan 170	1057NR	Amsterdam	Z	37,5	67	B	60	7	-	67	Ja	Ja	Gemeente Amsterdam, Sectie D, 9318
463	Staalmeesterslaan 172	1057NR	Amsterdam	N	37,5	67	B	60	7	-	67	Ja	Ja	Gemeente Amsterdam, Sectie D, 9318
464	Staalmeesterslaan 173	1057NS	Amsterdam	W	40,5	70	B	60	10	-	70	Ja	Ja	Gemeente Amsterdam, Sectie D, 9318
465	Staalmeesterslaan 174	1057NS	Amsterdam	W	40,5	70	B	60	10	-	70	Ja	Ja	Gemeente Amsterdam, Sectie D, 9318
466	Staalmeesterslaan 175	1057NS	Amsterdam	W	40,5	70	B	60	10	-	70	Ja	Ja	Gemeente Amsterdam, Sectie D, 9318
467	Staalmeesterslaan 176	1057NS	Amsterdam	Z	40,5	67	B	60	7	-	67	Ja	Ja	Gemeente Amsterdam, Sectie D, 9318
468	Staalmeesterslaan 178	1057NS	Amsterdam	N	40,5	67	B	60	7	-	67	Ja	Ja	Gemeente Amsterdam, Sectie D, 9318
469	Staalmeesterslaan 179	1057NS	Amsterdam	W	43,5	70	B	60	10	-	70	Ja	Ja	Gemeente Amsterdam, Sectie D, 9318

Directoraat-generaal Mobiliteit
Directie
Wegen en Verkeersveiligheid
Bureau Sanering
Verkeerslawaaï

Datum
15 april 2021

Kenmerk
IenW/BSK-2021/109025

	Adres	Postcode	Woonplaats	Geveloriëntatie	Waarneemhoogte (m)	Geluidsbelasting bij geheel benut GPP (dB)	Categorie saneringsobject	Streefwaarde (dB)	Overschrijding streefwaarde (dB)	Geluidafname maatregel (dB)	Geluidsbelasting na maatregel (dB)	Onderzoek naar binnenwaarde nodig?	Inschrijving Kadaster?	Kadastrale aanduiding
470	Staalmeesterslaan 180	1057NS	Amsterdam	W	43,5	70	B	60	10	-	70	Ja	Ja	Gemeente Amsterdam, Sectie D, 9318
471	Staalmeesterslaan 181	1057NS	Amsterdam	W	43,5	70	B	60	10	-	70	Ja	Ja	Gemeente Amsterdam, Sectie D, 9318
472	Staalmeesterslaan 182	1057NS	Amsterdam	Z	43,5	67	B	60	7	-	67	Ja	Ja	Gemeente Amsterdam, Sectie D, 9318
473	Staalmeesterslaan 184	1057NS	Amsterdam	N	43,5	67	B	60	7	-	67	Ja	Ja	Gemeente Amsterdam, Sectie D, 9318
474	Staalmeesterslaan 185	1057NS	Amsterdam	W	46,5	70	B	60	10	-	70	Ja	Ja	Gemeente Amsterdam, Sectie D, 9318
475	Staalmeesterslaan 186	1057NS	Amsterdam	W	46,5	70	B	60	10	-	70	Ja	Ja	Gemeente Amsterdam, Sectie D, 9318
476	Staalmeesterslaan 187	1057NS	Amsterdam	W	46,5	70	B	60	10	-	70	Ja	Ja	Gemeente Amsterdam, Sectie D, 9318
477	Staalmeesterslaan 188	1057NS	Amsterdam	Z	46,5	67	B	60	7	-	67	Ja	Ja	Gemeente Amsterdam, Sectie D, 9318
478	Staalmeesterslaan 190	1057NS	Amsterdam	N	46,5	67	B	60	7	-	67	Ja	Ja	Gemeente Amsterdam, Sectie D, 9318
479	Staalmeesterslaan 267	1057NZ	Amsterdam	W	37,5	66	B	60	6	-	66	Ja	Ja	Gemeente Amsterdam, Sectie D, 9857
480	Staalmeesterslaan 268	1057NZ	Amsterdam	W	37,5	66	B	60	6	-	66	Ja	Ja	Gemeente Amsterdam, Sectie D, 9857
481	Staalmeesterslaan 269	1057NZ	Amsterdam	W	37,5	66	B	60	6	-	66	Ja	Ja	Gemeente Amsterdam, Sectie D, 9857
482	Staalmeesterslaan 273	1057PA	Amsterdam	W	40,5	66	B	60	6	-	66	Ja	Ja	Gemeente Amsterdam, Sectie D, 9857
483	Staalmeesterslaan 274	1057PA	Amsterdam	W	40,5	66	B	60	6	-	66	Ja	Ja	Gemeente Amsterdam, Sectie D, 9857
484	Staalmeesterslaan 275	1057PA	Amsterdam	W	40,5	66	B	60	6	-	66	Ja	Ja	Gemeente Amsterdam, Sectie D, 9857
485	Staalmeesterslaan 279	1057PA	Amsterdam	W	43,5	66	B	60	6	-	66	Ja	Ja	Gemeente Amsterdam, Sectie D, 9857
486	Staalmeesterslaan 280	1057PA	Amsterdam	W	43,5	66	B	60	6	-	66	Ja	Ja	Gemeente Amsterdam, Sectie D, 9857
487	Staalmeesterslaan 281	1057PA	Amsterdam	W	43,5	66	B	60	6	-	66	Ja	Ja	Gemeente Amsterdam, Sectie D, 9857
488	Staalmeesterslaan 285	1057PA	Amsterdam	W	46,5	66	B	60	6	-	66	Ja	Ja	Gemeente Amsterdam, Sectie D, 9857
489	Staalmeesterslaan 286	1057PA	Amsterdam	W	46,5	66	B	60	6	-	66	Ja	Ja	Gemeente Amsterdam, Sectie D, 9857
490	Staalmeesterslaan 287	1057PA	Amsterdam	W	46,5	66	B	60	6	-	66	Ja	Ja	Gemeente Amsterdam, Sectie D, 9857
491	Staalmeesterslaan 325	1057PC	Amsterdam	W	16,5	66	B	60	6	-	66	Ja	Ja	Gemeente Amsterdam, Sectie D, 9856
492	Staalmeesterslaan 326	1057PC	Amsterdam	W	16,5	66	B	60	6	-	66	Ja	Ja	Gemeente Amsterdam, Sectie D, 9856
493	Staalmeesterslaan 327	1057PC	Amsterdam	W	16,5	66	B	60	6	-	66	Ja	Ja	Gemeente Amsterdam, Sectie D, 9856
494	Staalmeesterslaan 331	1057PC	Amsterdam	W	19,5	68	B	60	8	-	68	Ja	Ja	Gemeente Amsterdam, Sectie D, 9856
495	Staalmeesterslaan 332	1057PC	Amsterdam	W	19,5	68	B	60	8	-	68	Ja	Ja	Gemeente Amsterdam, Sectie D, 9856
496	Staalmeesterslaan 333	1057PC	Amsterdam	W	19,5	68	B	60	8	-	68	Ja	Ja	Gemeente Amsterdam, Sectie D, 9856
497	Staalmeesterslaan 337	1057PD	Amsterdam	W	22,5	69	B	60	9	-	69	Ja	Ja	Gemeente Amsterdam, Sectie D, 9856

Directoraat-generaal Mobiliteit
Directie
Wegen en Verkeersveiligheid
Bureau Sanering
Verkeerslawaaï

Datum
15 april 2021

Kenmerk
IenW/BSK-2021/109025

	Adres	Postcode	Woonplaats	Geveloriëntatie	Waarneemhoogte (m)	Geluidsbelasting bij geheel benut GPP (dB)	Categorie saneringsobject	Streefwaarde (dB)	Overschrijding streefwaarde (dB)	Geluidafname maatregel (dB)	Geluidsbelasting na maatregel (dB)	Onderzoek naar binnenwaarde nodig?	Inschrijving Kadaster?	Kadastrale aanduiding
498	Staalmeesterslaan 338	1057PD	Amsterdam	W	22,5	69	B	60	9	-	69	Ja	Ja	Gemeente Amsterdam, Sectie D, 9856
499	Staalmeesterslaan 339	1057PD	Amsterdam	W	22,5	69	B	60	9	-	69	Ja	Ja	Gemeente Amsterdam, Sectie D, 9856
500	Staalmeesterslaan 342	1057PD	Amsterdam	N	22,5	66	B	60	6	-	66	Ja	Ja	Gemeente Amsterdam, Sectie D, 9856
501	Staalmeesterslaan 343	1057PD	Amsterdam	W	25,5	70	B	60	10	-	70	Ja	Ja	Gemeente Amsterdam, Sectie D, 9856
502	Staalmeesterslaan 344	1057PD	Amsterdam	W	25,5	70	B	60	10	-	70	Ja	Ja	Gemeente Amsterdam, Sectie D, 9856
503	Staalmeesterslaan 345	1057PD	Amsterdam	W	25,5	70	B	60	10	-	70	Ja	Ja	Gemeente Amsterdam, Sectie D, 9856
504	Staalmeesterslaan 346	1057PD	Amsterdam	Z	25,5	66	B	60	6	-	66	Ja	Ja	Gemeente Amsterdam, Sectie D, 9856
505	Staalmeesterslaan 348	1057PD	Amsterdam	N	25,5	66	B	60	6	-	66	Ja	Ja	Gemeente Amsterdam, Sectie D, 9856
506	Staalmeesterslaan 349	1057PD	Amsterdam	W	28,5	70	B	60	10	-	70	Ja	Ja	Gemeente Amsterdam, Sectie D, 9856
507	Staalmeesterslaan 350	1057PD	Amsterdam	W	28,5	70	B	60	10	-	70	Ja	Ja	Gemeente Amsterdam, Sectie D, 9856
508	Staalmeesterslaan 351	1057PD	Amsterdam	W	28,5	70	B	60	10	-	70	Ja	Ja	Gemeente Amsterdam, Sectie D, 9856
509	Staalmeesterslaan 352	1057PD	Amsterdam	Z	28,5	66	B	60	6	-	66	Ja	Ja	Gemeente Amsterdam, Sectie D, 9856
510	Staalmeesterslaan 354	1057PD	Amsterdam	N	28,5	67	B	60	7	-	67	Ja	Ja	Gemeente Amsterdam, Sectie D, 9856
511	Staalmeesterslaan 355	1057PE	Amsterdam	W	31,5	70	B	60	10	-	70	Ja	Ja	Gemeente Amsterdam, Sectie D, 9856
512	Staalmeesterslaan 356	1057PE	Amsterdam	W	31,5	70	B	60	10	-	70	Ja	Ja	Gemeente Amsterdam, Sectie D, 9856
513	Staalmeesterslaan 357	1057PE	Amsterdam	W	31,5	70	B	60	10	-	70	Ja	Ja	Gemeente Amsterdam, Sectie D, 9856
514	Staalmeesterslaan 358	1057PE	Amsterdam	Z	31,5	67	B	60	7	-	67	Ja	Ja	Gemeente Amsterdam, Sectie D, 9856
515	Staalmeesterslaan 360	1057PE	Amsterdam	N	31,5	67	B	60	7	-	67	Ja	Ja	Gemeente Amsterdam, Sectie D, 9856
516	Staalmeesterslaan 361	1057PE	Amsterdam	W	34,5	70	B	60	10	-	70	Ja	Ja	Gemeente Amsterdam, Sectie D, 9856
517	Staalmeesterslaan 362	1057PE	Amsterdam	W	34,5	70	B	60	10	-	70	Ja	Ja	Gemeente Amsterdam, Sectie D, 9856
518	Staalmeesterslaan 363	1057PE	Amsterdam	W	34,5	70	B	60	10	-	70	Ja	Ja	Gemeente Amsterdam, Sectie D, 9856
519	Staalmeesterslaan 364	1057PE	Amsterdam	Z	34,5	67	B	60	7	-	67	Ja	Ja	Gemeente Amsterdam, Sectie D, 9856
520	Staalmeesterslaan 366	1057PE	Amsterdam	N	34,5	67	B	60	7	-	67	Ja	Ja	Gemeente Amsterdam, Sectie D, 9856
521	Staalmeesterslaan 367	1057PE	Amsterdam	W	37,5	70	B	60	10	-	70	Ja	Ja	Gemeente Amsterdam, Sectie D, 9856
522	Staalmeesterslaan 368	1057PE	Amsterdam	W	37,5	70	B	60	10	-	70	Ja	Ja	Gemeente Amsterdam, Sectie D, 9856
523	Staalmeesterslaan 369	1057PE	Amsterdam	W	37,5	70	B	60	10	-	70	Ja	Ja	Gemeente Amsterdam, Sectie D, 9856
524	Staalmeesterslaan 370	1057PE	Amsterdam	Z	37,5	67	B	60	7	-	67	Ja	Ja	Gemeente Amsterdam, Sectie D, 9856
525	Staalmeesterslaan 372	1057PE	Amsterdam	N	37,5	67	B	60	7	-	67	Ja	Ja	Gemeente Amsterdam, Sectie D, 9856

Directoraat-generaal Mobiliteit
Directie
Wegen en Verkeersveiligheid
Bureau Sanering
Verkeerslawaaï

Datum
15 april 2021

Kenmerk
IenW/BSK-2021/109025

	Adres	Postcode	Woonplaats	Geveloriëntatie	Waarneemhoogte (m)	Geluidsbelasting bij geheel benut GPP (dB)	Categorie saneringsobject	Streefwaarde (dB)	Overschrijding streefwaarde (dB)	Geluidafname maatregel (dB)	Geluidsbelasting na maatregel (dB)	Onderzoek naar binnenwaarde nodig?	Inschrijving Kadaster?	Kadastrale aanduiding
526	Staalmeesterslaan 373	1057PG	Amsterdam	W	40,5	70	B	60	10	-	70	Ja	Ja	Gemeente Amsterdam, Sectie D, 9856
527	Staalmeesterslaan 374	1057PG	Amsterdam	W	40,5	70	B	60	10	-	70	Ja	Ja	Gemeente Amsterdam, Sectie D, 9856
528	Staalmeesterslaan 375	1057PG	Amsterdam	W	40,5	70	B	60	10	-	70	Ja	Ja	Gemeente Amsterdam, Sectie D, 9856
529	Staalmeesterslaan 376	1057PG	Amsterdam	Z	40,5	67	B	60	7	-	67	Ja	Ja	Gemeente Amsterdam, Sectie D, 9856
530	Staalmeesterslaan 378	1057PG	Amsterdam	N	40,5	67	B	60	7	-	67	Ja	Ja	Gemeente Amsterdam, Sectie D, 9856
531	Staalmeesterslaan 379	1057PG	Amsterdam	W	43,5	70	B	60	10	-	70	Ja	Ja	Gemeente Amsterdam, Sectie D, 9856
532	Staalmeesterslaan 380	1057PG	Amsterdam	W	43,5	70	B	60	10	-	70	Ja	Ja	Gemeente Amsterdam, Sectie D, 9856
533	Staalmeesterslaan 381	1057PG	Amsterdam	W	43,5	70	B	60	10	-	70	Ja	Ja	Gemeente Amsterdam, Sectie D, 9856
534	Staalmeesterslaan 382	1057PG	Amsterdam	Z	43,5	67	B	60	7	-	67	Ja	Ja	Gemeente Amsterdam, Sectie D, 9856
535	Staalmeesterslaan 384	1057PG	Amsterdam	N	43,5	67	B	60	7	-	67	Ja	Ja	Gemeente Amsterdam, Sectie D, 9856
536	Staalmeesterslaan 385	1057PG	Amsterdam	W	46,5	70	B	60	10	-	70	Ja	Ja	Gemeente Amsterdam, Sectie D, 9856
537	Staalmeesterslaan 386	1057PG	Amsterdam	W	46,5	70	B	60	10	-	70	Ja	Ja	Gemeente Amsterdam, Sectie D, 9856
538	Staalmeesterslaan 387	1057PG	Amsterdam	W	46,5	70	B	60	10	-	70	Ja	Ja	Gemeente Amsterdam, Sectie D, 9856
539	Staalmeesterslaan 388	1057PG	Amsterdam	Z	46,5	67	B	60	7	-	67	Ja	Ja	Gemeente Amsterdam, Sectie D, 9856
540	Staalmeesterslaan 390	1057PG	Amsterdam	N	46,5	67	B	60	7	-	67	Ja	Ja	Gemeente Amsterdam, Sectie D, 9856
541	Staalmeesterslaan 67	1057NK	Amsterdam	W	37,5	66	B	60	6	-	66	Ja	Ja	Gemeente Amsterdam, Sectie D, 9319
542	Staalmeesterslaan 68	1057NK	Amsterdam	W	37,5	66	B	60	6	-	66	Ja	Ja	Gemeente Amsterdam, Sectie D, 9319
543	Staalmeesterslaan 69	1057NK	Amsterdam	W	37,5	66	B	60	6	-	66	Ja	Ja	Gemeente Amsterdam, Sectie D, 9319
544	Staalmeesterslaan 73	1057NL	Amsterdam	W	40,5	66	B	60	6	-	66	Ja	Ja	Gemeente Amsterdam, Sectie D, 9319
545	Staalmeesterslaan 74	1057NL	Amsterdam	W	40,5	66	B	60	6	-	66	Ja	Ja	Gemeente Amsterdam, Sectie D, 9319
546	Staalmeesterslaan 75	1057NL	Amsterdam	W	40,5	66	B	60	6	-	66	Ja	Ja	Gemeente Amsterdam, Sectie D, 9319
547	Staalmeesterslaan 79	1057NL	Amsterdam	W	43,5	66	B	60	6	-	66	Ja	Ja	Gemeente Amsterdam, Sectie D, 9319
548	Staalmeesterslaan 80	1057NL	Amsterdam	W	43,5	66	B	60	6	-	66	Ja	Ja	Gemeente Amsterdam, Sectie D, 9319
549	Staalmeesterslaan 81	1057NL	Amsterdam	W	43,5	66	B	60	6	-	66	Ja	Ja	Gemeente Amsterdam, Sectie D, 9319
550	Staalmeesterslaan 85	1057NL	Amsterdam	W	46,5	66	B	60	6	-	66	Ja	Ja	Gemeente Amsterdam, Sectie D, 9319
551	Staalmeesterslaan 86	1057NL	Amsterdam	W	46,5	66	B	60	6	-	66	Ja	Ja	Gemeente Amsterdam, Sectie D, 9319
552	Hobredeweg 41	1462LK	Middenbeemster	O	7,5	68	A&B	60	8	3	65	Ja	Nee	-
553	Hobredeweg 42	1462LK	Middenbeemster	O	4,5	70	A&B	60	10	3	67	Ja	Ja	Gemeente Beemster, Sectie C, 1056

Directoraat-generaal Mobiliteit
Directie
Wegen en Verkeersveiligheid
Bureau Sanering
Verkeerslawaaï

Datum
15 april 2021

Kenmerk
IenW/BSK-2021/109025

	Adres	Postcode	Woonplaats	Geveloriëntatie	Waarneemhoogte (m)	Geluidsbelasting bij geheel benut GPP (dB)	Categorie saneringsobject	Streefwaarde (dB)	Overschrijding streefwaarde (dB)	Geluidafname maatregel (dB)	Geluidsbelasting na maatregel (dB)	Onderzoek naar binnenwaarde nodig?	Inschrijving Kadaster?	Kadastrale aanduiding
554	Hobrederweg 46	1462LK	Middenbeemster	W	4,5	66	A&B	60	6	3	63	Ja	Nee	-
555	Hobrederweg 47	1462LK	Middenbeemster	W	4,5	65	A	60	5	3	62	Ja	Nee	-
556	Rijperweg 131	1462MH	Middenbeemster	ZO	4,5	70	B	60	10	-	70	Ja	Ja	Gemeente Beemster, Sectie D, 3034
557	Oostthuiserweg 79	1463LP	Noordbeemster	O	4,5	69	A&B	60	9	-	69	Ja	Ja	Gemeente Beemster, Sectie C, 1189
558	Bolwerk 1	1411LJ	Naarden	ZW	4,5	62	A	60	2	8	54	Nee	Nee	-
559	Bolwerk 11	1411LJ	Naarden	ZW	4,5	65	A	60	5	9	56	Nee	Nee	-
560	Bolwerk 13	1411LJ	Naarden	ZW	4,5	65	A	60	5	9	56	Nee	Nee	-
561	Bolwerk 15	1411LJ	Naarden	ZW	4,5	65	A	60	5	9	56	Nee	Nee	-
562	Bolwerk 17	1411LJ	Naarden	ZW	4,5	65	A	60	5	9	56	Nee	Nee	-
563	Bolwerk 19	1411LJ	Naarden	ZW	4,5	65	A	60	5	8	57	Nee	Nee	-
564	Bolwerk 21	1411LK	Naarden	Z	4,5	65	A	60	5	7	58	Nee	Nee	-
565	Bolwerk 23	1411LK	Naarden	Z	4,5	65	A	60	5	7	58	Nee	Nee	-
566	Bolwerk 25	1411LK	Naarden	Z	4,5	65	A	60	5	7	58	Nee	Nee	-
567	Bolwerk 27	1411LK	Naarden	Z	4,5	65	A	60	5	8	57	Nee	Nee	-
568	Bolwerk 29	1411LK	Naarden	Z	4,5	65	A	60	5	8	57	Nee	Nee	-
569	Bolwerk 3	1411LJ	Naarden	ZW	4,5	62	A	60	2	7	55	Nee	Nee	-
570	Bolwerk 31	1411LK	Naarden	Z	4,5	65	A	60	5	7	58	Nee	Nee	-
571	Bolwerk 33	1411LK	Naarden	Z	4,5	65	A	60	5	7	58	Nee	Nee	-
572	Bolwerk 5	1411LJ	Naarden	ZW	4,5	64	A	60	4	9	55	Nee	Nee	-
573	Bolwerk 7	1411LJ	Naarden	ZW	4,5	64	A	60	4	8	56	Nee	Nee	-
574	Bolwerk 9	1411LJ	Naarden	ZW	4,5	64	A	60	4	8	56	Nee	Nee	-
575	Boomgat 1	1411LN	Naarden	W	7,5	63	A	60	3	4	59	Nee	Nee	-
576	Boomgat 11	1411LN	Naarden	Z	7,5	66	A&B	60	6	6	60	Nee	Nee	-
577	Boomgat 13	1411LN	Naarden	Z	7,5	66	A&B	60	6	6	60	Nee	Nee	-
578	Boomgat 15	1411LN	Naarden	Z	7,5	66	A&B	60	6	6	60	Nee	Nee	-
579	Boomgat 17	1411LN	Naarden	Z	7,5	65	A	60	5	6	59	Nee	Nee	-
580	Boomgat 19	1411LN	Naarden	Z	7,5	66	A&B	60	6	7	59	Nee	Nee	-
581	Boomgat 21	1411LN	Naarden	Z	7,5	66	A&B	60	6	7	59	Nee	Nee	-

Directoraat-generaal Mobiliteit
Directie
Wegen en Verkeersveiligheid
Bureau Sanering
Verkeerslawaaï

Datum
15 april 2021

Kenmerk
IenW/BSK-2021/109025

	Adres	Postcode	Woonplaats	Geveloriëntatie	Waarneemhoogte (m)	Geluidsbelasting bij geheel benut GPP (dB)	Categorie saneringsobject	Streefwaarde (dB)	Overschrijding streefwaarde (dB)	Geluidafname maatregel (dB)	Geluidsbelasting na maatregel (dB)	Onderzoek naar binnenwaarde nodig?	Inschrijving Kadaster?	Kadastrale aanduiding
582	Boomgat 23	1411LN	Naarden	Z	7,5	65	A	60	5	7	58	Nee	Nee	-
583	Boomgat 3	1411LN	Naarden	W	7,5	63	A	60	3	4	59	Nee	Nee	-
584	Boomgat 5	1411LN	Naarden	W	7,5	64	A	60	4	5	59	Nee	Nee	-
585	Boomgat 7	1411LN	Naarden	Z	7,5	66	A&B	60	6	6	60	Nee	Nee	-
586	Boomgat 9	1411LN	Naarden	Z	7,5	66	A&B	60	6	6	60	Nee	Nee	-
587	Walgang 10	1411LM	Naarden	Z	7,5	66	A&B	60	6	7	59	Nee	Nee	-
588	Walgang 12	1411LM	Naarden	Z	7,5	66	A&B	60	6	7	59	Nee	Nee	-
589	Walgang 2	1411LM	Naarden	Z	7,5	66	A&B	60	6	8	58	Nee	Nee	-
590	Walgang 4	1411LM	Naarden	Z	7,5	66	A&B	60	6	8	58	Nee	Nee	-
591	Walgang 6	1411LM	Naarden	Z	7,5	66	A&B	60	6	7	59	Nee	Nee	-
592	Walgang 8	1411LM	Naarden	Z	7,5	66	A&B	60	6	7	59	Nee	Nee	-
593	Wijkplaats 2	1411LR	Naarden	Z	7,5	64	A	60	4	4	60	Nee	Nee	-
594	Amsterdamsestraatweg 12	1165MA	Halfweg	N	7,5	73	B	60	13	-	73	Ja	Ja	Gemeente Haarlemmermeer, Sectie M, 3104
595	Amsterdamsestraatweg 14	1165MA	Halfweg	N	4,5	73	B	60	13	-	73	Ja	Ja	Gemeente Haarlemmermeer, Sectie M, 2715
596	Amsterdamsestraatweg 16	1165MA	Halfweg	N	7,5	72	B	60	12	-	72	Ja	Ja	Gemeente Haarlemmermeer, Sectie M, 2639
597	Amsterdamsestraatweg 22	1165MA	Halfweg	N	4,5	73	A&B	60	13	-	73	Ja	Ja	Gemeente Haarlemmermeer, Sectie M, 2431
598	Amsterdamsestraatweg 24	1165MA	Halfweg	N	4,5	72	A&B	60	12	-	72	Ja	Ja	Gemeente Haarlemmermeer, Sectie M, 2432
599	Amsterdamsestraatweg 24a	1165MA	Halfweg	W	4,5	65	A	60	5	-	65	Ja	Nee	-
600	Amsterdamsestraatweg 26	1165MA	Halfweg	N	4,5	72	A&B	60	12	-	72	Ja	Ja	Gemeente Haarlemmermeer, Sectie M, 3023
601	Amsterdamsestraatweg 2a	1165MA	Halfweg	N	7,5	72	B	60	12	-	72	Ja	Ja	Gemeente Haarlemmermeer, Sectie M, 2675
602	Amsterdamsestraatweg 40	1165MB	Halfweg	N	4,5	71	B	60	11	-	71	Ja	Ja	Gemeente Haarlemmermeer, Sectie M, 1702
603	Amsterdamsestraatweg 42	1165MB	Halfweg	N	7,5	70	B	60	10	-	70	Ja	Ja	Gemeente Haarlemmermeer, Sectie M, 1811
604	Amsterdamsestraatweg 44	1165MB	Halfweg	N	7,5	70	B	60	10	-	70	Ja	Ja	Gemeente Haarlemmermeer, Sectie M, 1905
605	Amsterdamsestraatweg 46	1165MB	Halfweg	N	7,5	70	B	60	10	-	70	Ja	Ja	Gemeente Haarlemmermeer, Sectie M, 1938
606	Amsterdamsestraatweg 48	1165MB	Halfweg	N	7,5	70	B	60	10	-	70	Ja	Ja	Gemeente Haarlemmermeer, Sectie M, 1939
607	Amsterdamsestraatweg 50	1165MB	Halfweg	N	7,5	70	B	60	10	-	70	Ja	Ja	Gemeente Haarlemmermeer, Sectie M, 1940
608	Amsterdamsestraatweg 52	1165MB	Halfweg	N	7,5	70	B	60	10	-	70	Ja	Ja	Gemeente Haarlemmermeer, Sectie M, 1941
609	Amsterdamsestraatweg 54	1165MB	Halfweg	N	7,5	70	B	60	10	-	70	Ja	Ja	Gemeente Haarlemmermeer, Sectie M, 1942

Directoraat-generaal Mobiliteit
Directie
Wegen en Verkeersveiligheid
Bureau Sanering
Verkeerslawaaï

Datum
15 april 2021

Kenmerk
IenW/BSK-2021/109025

	Adres	Postcode	Woonplaats	Geveloriëntatie	Waarneemhoogte (m)	Geluidsbelasting bij geheel benut GPP (dB)	Categorie saneringsobject	Streefwaarde (dB)	Overschrijding streefwaarde (dB)	Geluidafname maatregel (dB)	Geluidsbelasting na maatregel (dB)	Onderzoek naar binnenwaarde nodig?	Inschrijving Kadaster?	Kadastrale aanduiding
610	Amsterdamsestraatweg 56	1165MB	Halfweg	N	7,5	70	B	60	10	-	70	Ja	Ja	Gemeente Haarlemmermeer, Sectie M, 1943
611	Amsterdamsestraatweg 58	1165MB	Halfweg	N	7,5	70	B	60	10	-	70	Ja	Ja	Gemeente Haarlemmermeer, Sectie M, 1944
612	Amsterdamsestraatweg 6	1165MA	Halfweg	N	4,5	72	B	60	12	-	72	Ja	Ja	Gemeente Haarlemmermeer, Sectie M, 2424
613	Amsterdamsestraatweg 60	1165MB	Halfweg	N	7,5	70	B	60	10	-	70	Ja	Ja	Gemeente Haarlemmermeer, Sectie M, 1945
614	Amsterdamsestraatweg 62	1165MB	Halfweg	N	7,5	70	B	60	10	-	70	Ja	Ja	Gemeente Haarlemmermeer, Sectie M, 1946
615	Amsterdamsestraatweg 64	1165MB	Halfweg	N	7,5	70	B	60	10	-	70	Ja	Ja	Gemeente Haarlemmermeer, Sectie M, 1947
616	Amsterdamsestraatweg 66	1165MB	Halfweg	N	7,5	70	B	60	10	-	70	Ja	Ja	Gemeente Haarlemmermeer, Sectie M, 1948
617	Amsterdamsestraatweg 68	1165MB	Halfweg	N	7,5	70	B	60	10	-	70	Ja	Ja	Gemeente Haarlemmermeer, Sectie M, 1949
618	Amsterdamsestraatweg 8	1165MA	Halfweg	N	4,5	73	B	60	13	-	73	Ja	Ja	Gemeente Haarlemmermeer, Sectie M, 2424
619	Binnenhof 25	1165GG	Halfweg	O	0,3	70	B	60	10	-	70	Ja	Ja	Gemeente Haarlemmermeer, Sectie M, 3236
620	Binnenhof 32	1165GG	Halfweg	O	0,6	70	B	60	10	-	70	Ja	Ja	Gemeente Haarlemmermeer, Sectie M, 3236
621	Binnenhof 33	1165GG	Halfweg	W	0,6	66	B	60	6	-	66	Ja	Ja	Gemeente Haarlemmermeer, Sectie M, 3236
622	Binnenhof 39	1165GG	Halfweg	O	0,9	70	B	60	10	-	70	Ja	Ja	Gemeente Haarlemmermeer, Sectie M, 3236
623	Binnenhof 40	1165GG	Halfweg	W	0,9	66	B	60	6	-	66	Ja	Ja	Gemeente Haarlemmermeer, Sectie M, 3236
624	Binnenhof 46	1165GG	Halfweg	O	1,2	68	B	60	8	-	68	Ja	Ja	Gemeente Haarlemmermeer, Sectie M, 3236
625	Binnenhof 50	1165GG	Halfweg	N	2,1	69	B	60	9	-	69	Ja	Ja	Gemeente Haarlemmermeer, Sectie M, 3236
626	Burg Simonsstraat 1	1165LS	Halfweg	W	7,5	66	B	60	6	-	66	Ja	Ja	Gemeente Haarlemmermeer, Sectie M, 1950
627	Dokter Baumannplein 1	1165MC	Halfweg	Z	4,5	72	B	60	12	-	72	Ja	Ja	Gemeente Haarlemmermeer, Sectie M, 1517
628	Dokter Baumannplein 10	1165MD	Halfweg	N	7,5	71	B	60	11	-	71	Ja	Ja	Gemeente Haarlemmermeer, Sectie M, 2855
629	Dokter Baumannplein 11	1165MC	Halfweg	Z	4,5	71	B	60	11	-	71	Ja	Ja	Gemeente Haarlemmermeer, Sectie M, 1550
630	Dokter Baumannplein 12	1165MD	Halfweg	N	10,5	71	B	60	11	-	71	Ja	Ja	Gemeente Haarlemmermeer, Sectie M, 2855
631	Dokter Baumannplein 14	1165MD	Halfweg	N	1,5	66	B	60	6	-	66	Ja	Ja	Gemeente Haarlemmermeer, Sectie M, 2855
632	Dokter Baumannplein 15	1165MC	Halfweg	Z	4,5	70	B	60	10	-	70	Ja	Ja	Gemeente Haarlemmermeer, Sectie M, 1533
633	Dokter Baumannplein 16	1165MD	Halfweg	N	4,5	71	B	60	11	-	71	Ja	Ja	Gemeente Haarlemmermeer, Sectie M, 2855
634	Dokter Baumannplein 17	1165MC	Halfweg	Z	1,5	71	B	60	11	-	71	Ja	Ja	Gemeente Haarlemmermeer, Sectie M, 2551
635	Dokter Baumannplein 18	1165MD	Halfweg	N	7,5	71	B	60	11	-	71	Ja	Ja	Gemeente Haarlemmermeer, Sectie M, 2855
636	Dokter Baumannplein 19	1165MC	Halfweg	Z	7,5	66	B	60	6	-	66	Ja	Ja	Gemeente Haarlemmermeer, Sectie M, 2551
637	Dokter Baumannplein 2	1165MD	Halfweg	N	7,5	71	B	60	11	-	71	Ja	Ja	Gemeente Haarlemmermeer, Sectie M, 2764

Directoraat-generaal Mobiliteit
Directie
Wegen en Verkeersveiligheid
Bureau Sanering
Verkeerslawaaï

Datum
15 april 2021

Kenmerk
IenW/BSK-2021/109025

	Adres	Postcode	Woonplaats	Geveloriëntatie	Waarneemhoogte (m)	Geluidsbelasting bij geheel benut GPP (dB)	Categorie saneringsobject	Streefwaarde (dB)	Overschrijding streefwaarde (dB)	Geluidafname maatregel (dB)	Geluidsbelasting na maatregel (dB)	Onderzoek naar binnenwaarde nodig?	Inschrijving Kadaster?	Kadastrale aanduiding
638	Dokter Baumannplein 20	1165MD	Halfweg	N	10,5	71	B	60	11	-	71	Ja	Ja	Gemeente Haarlemmermeer, Sectie M, 2855
639	Dokter Baumannplein 21	1165MC	Halfweg	Z	1,5	70	B	60	10	-	70	Ja	Ja	Gemeente Haarlemmermeer, Sectie M, 1866
640	Dokter Baumannplein 22	1165MD	Halfweg	N	1,5	66	B	60	6	-	66	Ja	Ja	Gemeente Haarlemmermeer, Sectie M, 2855
641	Dokter Baumannplein 23	1165MC	Halfweg	Z	7,5	71	B	60	11	-	71	Ja	Ja	Gemeente Haarlemmermeer, Sectie M, 2676
642	Dokter Baumannplein 24	1165MD	Halfweg	N	4,5	71	B	60	11	-	71	Ja	Ja	Gemeente Haarlemmermeer, Sectie M, 2855
643	Dokter Baumannplein 25	1165MC	Halfweg	Z	1,5	71	B	60	11	-	71	Ja	Ja	Gemeente Haarlemmermeer, Sectie M, 1334
644	Dokter Baumannplein 26	1165MD	Halfweg	N	7,5	71	B	60	11	-	71	Ja	Ja	Gemeente Haarlemmermeer, Sectie M, 2855
645	Dokter Baumannplein 27	1165MC	Halfweg	Z	1,5	72	B	60	12	-	72	Ja	Ja	Gemeente Haarlemmermeer, Sectie M, 2456
646	Dokter Baumannplein 28	1165MD	Halfweg	N	10,5	71	B	60	11	-	71	Ja	Ja	Gemeente Haarlemmermeer, Sectie M, 2855
647	Dokter Baumannplein 29	1165MC	Halfweg	Z	1,5	72	B	60	12	-	72	Ja	Ja	Gemeente Haarlemmermeer, Sectie M, 2456
648	Dokter Baumannplein 3	1165MC	Halfweg	Z	7,5	71	B	60	11	-	71	Ja	Ja	Gemeente Haarlemmermeer, Sectie M, 1517
649	Dokter Baumannplein 30	1165MD	Halfweg	N	4,5	71	B	60	11	-	71	Ja	Ja	Gemeente Haarlemmermeer, Sectie M, 2860
650	Dokter Baumannplein 31	1165MC	Halfweg	Z	1,5	72	B	60	12	-	72	Ja	Ja	Gemeente Haarlemmermeer, Sectie M, 2714
651	Dokter Baumannplein 32	1165MD	Halfweg	N	7,5	71	B	60	11	-	71	Ja	Ja	Gemeente Haarlemmermeer, Sectie M, 2860
652	Dokter Baumannplein 33	1165MC	Halfweg	Z	1,5	72	B	60	12	-	72	Ja	Ja	Gemeente Haarlemmermeer, Sectie M, 2220
653	Dokter Baumannplein 34	1165MD	Halfweg	N	10,5	71	B	60	11	-	71	Ja	Ja	Gemeente Haarlemmermeer, Sectie M, 2860
654	Dokter Baumannplein 35	1165MC	Halfweg	Z	1,5	72	B	60	12	-	72	Ja	Ja	Gemeente Haarlemmermeer, Sectie M, 2220
655	Dokter Baumannplein 36	1165MD	Halfweg	N	1,5	66	B	60	6	-	66	Ja	Ja	Gemeente Haarlemmermeer, Sectie M, 2860
656	Dokter Baumannplein 37	1165MC	Halfweg	Z	7,5	72	B	60	12	-	72	Ja	Ja	Gemeente Haarlemmermeer, Sectie M, 2220
657	Dokter Baumannplein 38	1165MD	Halfweg	N	1,5	66	B	60	6	-	66	Ja	Ja	Gemeente Haarlemmermeer, Sectie M, 2860
658	Dokter Baumannplein 4	1165MD	Halfweg	N	7,5	71	B	60	11	-	71	Ja	Ja	Gemeente Haarlemmermeer, Sectie M, 2765
659	Dokter Baumannplein 40	1165MD	Halfweg	N	4,5	70	B	60	10	-	70	Ja	Ja	Gemeente Haarlemmermeer, Sectie M, 2860
660	Dokter Baumannplein 42	1165MD	Halfweg	N	7,5	71	B	60	11	-	71	Ja	Ja	Gemeente Haarlemmermeer, Sectie M, 2860
661	Dokter Baumannplein 44	1165MD	Halfweg	N	10,5	71	B	60	11	-	71	Ja	Ja	Gemeente Haarlemmermeer, Sectie M, 2860
662	Dokter Baumannplein 46	1165MD	Halfweg	N	1,5	66	B	60	6	-	66	Ja	Ja	Gemeente Haarlemmermeer, Sectie M, 2860
663	Dokter Baumannplein 48	1165MD	Halfweg	N	4,5	70	B	60	10	-	70	Ja	Ja	Gemeente Haarlemmermeer, Sectie M, 2860
664	Dokter Baumannplein 5	1165MC	Halfweg	Z	7,5	71	B	60	11	-	71	Ja	Ja	Gemeente Haarlemmermeer, Sectie M, 1840
665	Dokter Baumannplein 50	1165MD	Halfweg	N	7,5	71	B	60	11	-	71	Ja	Ja	Gemeente Haarlemmermeer, Sectie M, 2860

Directoraat-generaal Mobiliteit
Directie
Wegen en Verkeersveiligheid
Bureau Sanering
Verkeerslawaaï

Datum
15 april 2021

Kenmerk
IenW/BSK-2021/109025

	Adres	Postcode	Woonplaats	Geveloriëntatie	Waarneemhoogte (m)	Geluidsbelasting bij geheel benut GPP (dB)	Categorie saneringsobject	Streefwaarde (dB)	Overschrijding streefwaarde (dB)	Geluidafname maatregel (dB)	Geluidsbelasting na maatregel (dB)	Onderzoek naar binnenwaarde nodig?	Inschrijving Kadaster?	Kadastrale aanduiding
666	Dokter Baumannplein 52	1165MD	Halfweg	N	10,5	71	B	60	11	-	71	Ja	Ja	Gemeente Haarlemmermeer, Sectie M, 2860
667	Dokter Baumannplein 54	1165MD	Halfweg	N	1,5	66	B	60	6	-	66	Ja	Ja	Gemeente Haarlemmermeer, Sectie M, 1407
668	Dokter Baumannplein 56	1165MD	Halfweg	N	7,5	71	B	60	11	-	71	Ja	Ja	Gemeente Haarlemmermeer, Sectie M, 1407
669	Dokter Baumannplein 58	1165MD	Halfweg	N	1,5	66	B	60	6	-	66	Ja	Ja	Gemeente Haarlemmermeer, Sectie M, 2602
670	Dokter Baumannplein 6	1165MD	Halfweg	N	1,5	66	B	60	6	-	66	Ja	Ja	Gemeente Haarlemmermeer, Sectie M, 2855
671	Dokter Baumannplein 60	1165MD	Halfweg	N	7,5	71	B	60	11	-	71	Ja	Ja	Gemeente Haarlemmermeer, Sectie M, 2602
672	Dokter Baumannplein 62	1165MD	Halfweg	N	7,5	70	B	60	10	-	70	Ja	Ja	Gemeente Haarlemmermeer, Sectie M, 1157
673	Dokter Baumannplein 64	1165MD	Halfweg	O	7,5	67	B	60	7	-	67	Ja	Ja	Gemeente Haarlemmermeer, Sectie M, 1157
674	Dokter Baumannplein 7	1165MC	Halfweg	Z	7,5	71	B	60	11	-	71	Ja	Ja	Gemeente Haarlemmermeer, Sectie M, 2555
675	Dokter Baumannplein 8	1165MD	Halfweg	N	4,5	71	B	60	11	-	71	Ja	Ja	Gemeente Haarlemmermeer, Sectie M, 2855
676	Dokter Baumannplein 9	1165MC	Halfweg	Z	1,5	72	B	60	12	-	72	Ja	Ja	Gemeente Haarlemmermeer, Sectie M, 2556
677	Dubbele Buurt 12	1165MG	Halfweg	Z	4,5	71	B	60	11	-	71	Ja	Ja	Gemeente Haarlemmermeer, Sectie M, 2637
678	Dubbele Buurt 14	1165MG	Halfweg	Z	4,5	71	B	60	11	-	71	Ja	Ja	Gemeente Haarlemmermeer, Sectie M, 2638
679	Dubbele Buurt 16	1165MG	Halfweg	Z	4,5	68	B	60	8	-	68	Ja	Ja	Gemeente Haarlemmermeer, Sectie M, 1775
680	Dubbele Buurt 18	1165MG	Halfweg	Z	4,5	70	B	60	10	-	70	Ja	Ja	Gemeente Haarlemmermeer, Sectie M, 1776
681	Dubbele Buurt 20	1165MG	Halfweg	Z	4,5	69	B	60	9	-	69	Ja	Ja	Gemeente Haarlemmermeer, Sectie M, 1778
682	Dubbele Buurt 20a	1165MG	Halfweg	Z	7,5	70	B	60	10	-	70	Ja	Ja	Gemeente Haarlemmermeer, Sectie M, 1853
683	Dubbele Buurt 24	1165MG	Halfweg	Z	4,5	70	B	60	10	-	70	Ja	Ja	Gemeente Haarlemmermeer, Sectie M, 907
684	Dubbele Buurt 26	1165MG	Halfweg	Z	4,5	69	B	60	9	-	69	Ja	Ja	Gemeente Haarlemmermeer, Sectie M, 2227
685	Dubbele Buurt 28	1165MG	Halfweg	Z	4,5	69	B	60	9	-	69	Ja	Ja	Gemeente Haarlemmermeer, Sectie M, 2224
686	Dubbele Buurt 30	1165MG	Halfweg	Z	4,5	69	B	60	9	-	69	Ja	Ja	Gemeente Haarlemmermeer, Sectie M, 2225
687	Dubbele Buurt 32	1165MG	Halfweg	Z	4,5	69	B	60	9	-	69	Ja	Ja	Gemeente Haarlemmermeer, Sectie M, 2226
688	Haarlemmerstraatweg 15	1165MJ	Halfweg	N	4,5	71	B	60	11	-	71	Ja	Ja	Gemeente Haarlemmermeer, Sectie M, 3375
689	Haarlemmerstraatweg 17	1165MJ	Halfweg	N	4,5	71	B	60	11	-	71	Ja	Ja	Gemeente Haarlemmermeer, Sectie M, 3375
690	Haarlemmerstraatweg 19	1165MJ	Halfweg	N	4,5	71	B	60	11	-	71	Ja	Ja	Gemeente Haarlemmermeer, Sectie M, 3375
691	Haarlemmerstraatweg 21	1165MJ	Halfweg	N	4,5	71	B	60	11	-	71	Ja	Ja	Gemeente Haarlemmermeer, Sectie M, 3375
692	Haarlemmerstraatweg 23	1165MJ	Halfweg	N	4,5	71	B	60	11	-	71	Ja	Ja	Gemeente Haarlemmermeer, Sectie M, 3375
693	Haarlemmerstraatweg 25	1165MJ	Halfweg	N	4,5	71	B	60	11	-	71	Ja	Ja	Gemeente Haarlemmermeer, Sectie M, 3375

Directoraat-generaal Mobiliteit
Directie
Wegen en Verkeersveiligheid
Bureau Sanering
Verkeerslawaaï

Datum
15 april 2021

Kenmerk
IenW/BSK-2021/109025

	Adres	Postcode	Woonplaats	Geveloriëntatie	Waarneemhoogte (m)	Geluidsbelasting bij geheel benut GPP (dB)	Categorie saneringsobject	Streefwaarde (dB)	Overschrijding streefwaarde (dB)	Geluidafname maatregel (dB)	Geluidsbelasting na maatregel (dB)	Onderzoek naar binnenwaarde nodig?	Inschrijving Kadaster?	Kadastrale aanduiding
694	Haarlemmerstraatweg 27	1165MJ	Halfweg	N	4,5	71	B	60	11	-	71	Ja	Ja	Gemeente Haarlemmermeer, Sectie M, 3375
695	Haarlemmerstraatweg 29	1165MJ	Halfweg	N	4,5	71	B	60	11	-	71	Ja	Ja	Gemeente Haarlemmermeer, Sectie M, 3375
696	Haarlemmerstraatweg 31	1165MJ	Halfweg	N	4,5	71	B	60	11	-	71	Ja	Ja	Gemeente Haarlemmermeer, Sectie M, 3375
697	Haarlemmerstraatweg 45	1165MJ	Halfweg	N	4,5	71	B	60	11	-	71	Ja	Ja	Gemeente Haarlemmermeer, Sectie M, 1294
698	Haarlemmerstraatweg 47	1165MJ	Halfweg	N	7,5	71	B	60	11	-	71	Ja	Ja	Gemeente Haarlemmermeer, Sectie M, 1720
699	Haarlemmerstraatweg 49	1165MJ	Halfweg	N	7,5	72	B	60	12	-	72	Ja	Ja	Gemeente Haarlemmermeer, Sectie M, 3258
700	Haarlemmerstraatweg 55	1165MJ	Halfweg	N	7,5	72	B	60	12	-	72	Ja	Ja	Gemeente Haarlemmermeer, Sectie M, 2670
701	Haarlemmerstraatweg 57	1165MJ	Halfweg	N	7,5	72	B	60	12	-	72	Ja	Ja	Gemeente Haarlemmermeer, Sectie M, 1718
702	Haarlemmerstraatweg 57a	1165MJ	Halfweg	N	4,5	72	B	60	12	-	72	Ja	Ja	Gemeente Haarlemmermeer, Sectie M, 3244
703	Haarlemmerstraatweg 57b	1165MJ	Halfweg	N	4,5	72	B	60	12	-	72	Ja	Ja	Gemeente Haarlemmermeer, Sectie M, 3244
704	Haarlemmerstraatweg 59	1165MK	Halfweg	N	4,5	71	B	60	11	-	71	Ja	Ja	Gemeente Haarlemmermeer, Sectie M, 3244
705	Haarlemmerstraatweg 61	1165MK	Halfweg	N	4,5	72	B	60	12	-	72	Ja	Ja	Gemeente Haarlemmermeer, Sectie M, 2808
706	Haarlemmerstraatweg 63	1165MK	Halfweg	N	7,5	74	B	60	14	-	74	Ja	Ja	Gemeente Haarlemmermeer, Sectie M, 2807
707	Haarlemmerstraatweg 71	1165MK	Halfweg	N	4,5	72	B	60	12	-	72	Ja	Ja	Gemeente Haarlemmermeer, Sectie M, 3143
708	Minister Cort van der Lindenstraat 2	1165GR	Halfweg	N	4,5	70	B	60	10	-	70	Ja	Ja	Gemeente Haarlemmermeer, Sectie M, 1757
709	Dorpsweg 101	1631DJ	Oudendijk	W	7,5	70	B	60	10	-	70	Ja	Ja	Gemeente Koggenland, Sectie AF, 233
710	Dorpsweg 102	1631DJ	Oudendijk	W	7,5	65	A	60	5	-	65	Ja	Nee	-
711	Dorpsweg 91	1631DJ	Oudendijk	O	7,5	62	A	60	2	-	62	Ja	Nee	-
712	Dorpsweg 92	1631DJ	Oudendijk	Z	7,5	63	A	60	3	-	63	Ja	Nee	-
713	Dorpsweg 93	1631DJ	Oudendijk	Z	7,5	63	A	60	3	-	63	Ja	Nee	-
714	Dorpsweg 94	1631DJ	Oudendijk	Z	7,5	63	A	60	3	-	63	Ja	Nee	-
715	Dorpsweg 95	1631DJ	Oudendijk	Z	7,5	64	A	60	4	-	64	Ja	Nee	-
716	Dorpsweg 96	1631DJ	Oudendijk	O	7,5	64	A	60	4	-	64	Ja	Nee	-
717	Dorpsweg 97	1631DJ	Oudendijk	O	7,5	65	A	60	5	-	65	Ja	Nee	-
718	Dorpsweg 98	1631DJ	Oudendijk	O	7,5	67	A&B	60	7	-	67	Ja	Ja	Gemeente Koggenland, Sectie AF, 484
719	Dorpsweg 99	1631DJ	Oudendijk	O	4,5	68	B	60	8	-	68	Ja	Ja	Gemeente Koggenland, Sectie AF, 374
720	Parallelweg 1	1657EG	Abbekerk	W	4,5	69	A&B	60	9	2	67	Ja	Ja	Gemeente Medemblik, Sectie R, 228

Directoraat-generaal Mobiliteit
Directie
Wegen en Verkeersveiligheid
Bureau Sanering
Verkeerslawaaï

Datum
15 april 2021

Kenmerk
IenW/BSK-2021/109025

	Adres	Postcode	Woonplaats	Geveloriëntatie	Waarneemhoogte (m)	Geluidsbelasting bij geheel benut GPP (dB)	Categorie saneringsobject	Streefwaarde (dB)	Overschrijding streefwaarde (dB)	Geluidafname maatregel (dB)	Geluidsbelasting na maatregel (dB)	Onderzoek naar binnenwaarde nodig?	Inschrijving Kadaster?	Kadastrale aanduiding
721	Parallelweg 2	1657EG	Abbekerk	N	4,5	69	A&B	60	9	3	66	Ja	Ja	Gemeente Medemblik, Sectie R, 228
722	Zuideinde 28	1657EE	Abbekerk	NO	4,5	70	A&B	60	10	3	67	Ja	Ja	Gemeente Medemblik, Sectie V, 85
723	Oosterstraat 10	1654JJ	Benningbroek	N	7,5	66	B	60	6	6	60	Nee	Nee	-
724	Oosterstraat 3	1654JJ	Benningbroek	O	4,5	66	B	60	6	2	64	Ja	Nee	-
725	Oosterstraat 5	1654JJ	Benningbroek	W	7,5	68	A&B	60	8	6	62	Ja	Nee	-
726	Oosterstraat 5A	1654JJ	Benningbroek	W	4,5	68	A&B	60	8	6	62	Ja	Nee	-
727	Oosterstraat 6	1654JJ	Benningbroek	O	4,5	70	A&B	60	10	2	68	Ja	Ja	Gemeente Medemblik, Sectie V, 222
728	Oosterstraat 8	1654JJ	Benningbroek	W	7,5	70	A&B	60	10	7	63	Ja	Nee	-
729	Oosterstraat 9	1654JJ	Benningbroek	N	4,5	61	A	60	1	3	58	Nee	Nee	-

Directoraat-generaal Mobiliteit
Directie
Wegen en Verkeersveiligheid
Bureau Sanering
Verkeerslawaaï

Datum
15 april 2021

Kenmerk
IenW/BSK-2021/109025

DE MINISTER VAN INFRASTRUCTUUR EN WATERSTAAT,
voor deze:
Het hoofd van het Bureau Sanering Verkeerslawaaï,

ir. W. Soede



bijlage 4

Deze bijlage behoort bij artikel 5 van het ontwerpbesluit van de minister van Infrastructuur en Waterstaat, d.d. 15 april 2021 met kenmerk IenW/BSK-2021/109025.

**Directoraat-generaal
Mobiliteit**

Directie
Wegen en Verkeersveiligheid
Bureau Sanering
Verkeerslawaaï

Datum

15 april 2021

Kenmerk

IenW/BSK-2021/109025

Referentiepunt	Coördinaten		Geldend GPP [dB]	Vast te stellen GPP [dB]	Verschil [dB]
	X	Y			
15480	11778,75	487224,21	64,9	64,8	-0,1
15481	117792,92	487124,36	65,6	65,5	-0,1
15482	117800,59	487024,65	61,8	61,4	-0,4
15483	117805,78	486924,91	60,1	58,3	-1,8
15484	117814,47	486825,37	60,3	57,4	-2,9
15485	117814,76	486725,36	60,9	59,5	-1,4
15486	117816,06	486625,36	61,0	60,2	-0,8
15487	117817,01	486525,35	60,0	59,5	-0,5
15488	117818,14	486425,35	58,9	58,6	-0,3
15489	117818,96	486325,34	56,3	56,0	-0,3
15490	117820,06	486225,34	55,2	54,9	-0,3
15491	117821,61	486125,35	54,5	54,4	-0,1
15492	117820,62	486025,49	54,3	54,2	-0,1
15493	11781,19	485926,03	55,8	55,7	-0,1
15495	117798,43	48572,65	63,7	63,6	-0,1
15501	117829,86	485128,66	67,4	67,3	-0,1
15506	117742,63	484639,22	54,2	54,1	-0,1
16334	13082,83	528092,77	66,8	66,7	-0,1
16336	130776,39	527900,09	66,5	66,4	-0,1
16338	13073,12	527733,55	66,8	66,7	-0,1
16339	130705,79	527639,98	66,8	66,7	-0,1
16340	130679,98	527543,42	66,8	66,3	-0,5
16341	130654,31	527446,77	66,7	64,8	-1,9
16342	13063,01	527349,75	66,7	64,5	-2,2
16343	130607,14	527252,42	66,9	64,7	-2,2
16344	130585,27	527154,84	66,8	64,7	-2,1
16345	130565,99	527056,72	66,8	65,0	-1,8
16346	13054,86	526958,25	66,7	66,4	-0,3
16347	130533,77	526859,36	66,8	66,7	-0,1
16349	130508,44	526660,99	67,0	66,9	-0,1
16352	130484,14	526362,03	67,2	67,1	-0,1
16353	130480,44	52626,21	66,8	66,7	-0,1
16354	130475,29	526162,34	65,3	63,2	-2,1
16355	130471,41	526062,43	63,6	63,3	-0,3
16356	130411,17	525992,89	60,3	60,1	-0,2
16367	130609,98	524983,08	67,0	66,9	-0,1
16371	130694,72	524592,17	67,2	67,1	-0,1
16373	130736,62	524396,61	67,4	67,3	-0,1
16375	130773,76	524200,11	68,2	67,8	-0,4
16376	130782,46	524100,62	68,1	66,4	-1,7
16377	130785,59	524000,68	67,9	65,6	-2,3

Referentiepunt	Coördinaten		Geldend GPP [dB]	Vast te stellen GPP [dB]	Verschil [dB]
	X	Y			
16378	130786,65	523900,68	68,1	65,6	-2,5
16379	130787,71	523800,69	68,1	65,7	-2,4
16380	130788,78	523700,69	68,2	66,1	-2,1
16381	130789,85	52360,07	68,1	67,5	-0,6
16382	130790,91	52350,07	67,5	67,4	-0,1
16386	130795,16	523100,72	66,6	66,5	-0,1
16388	130694,49	522956,25	60,0	59,9	-0,1
16542	126417,25	508460,19	68,8	68,7	-0,1
16545	126310,09	508179,98	69,0	68,9	-0,1
16547	12623,93	507992,92	69,7	69,5	-0,2
16548	12620,39	50789,94	69,9	69,6	-0,3
16549	126168,64	507805,82	69,9	68,4	-1,5
16550	126133,48	507712,21	69,9	67,6	-2,3
16551	126098,39	507618,56	69,9	67,5	-2,4
16552	126063,59	507524,81	68,7	66,3	-2,4
16553	126028,83	507431,05	70,0	67,6	-2,4
16554	125994,07	507337,28	70,0	67,7	-2,3
16555	125958,91	507243,67	69,8	68,9	-0,9
16556	125923,51	507150,14	69,1	68,9	-0,2
16561	125746,51	506682,52	68,1	68,0	-0,1
17007	125906,68	506736,98	67,8	67,7	-0,1
17008	12593,94	506828,08	67,7	67,6	-0,1
17009	125974,67	506914,85	68,2	68,1	-0,1
17010	126007,89	507009,16	68,7	68,6	-0,1
17011	126042,14	507103,15	69,2	68,9	-0,3
17012	126077,09	507196,87	69,5	68,7	-0,8
17013	126112,24	507290,53	69,8	67,6	-2,2
17014	126147,07	50738,43	69,7	67,3	-2,4
17015	126182,21	507477,95	69,5	67,1	-2,4
17016	126217,78	507571,45	69,5	67,1	-2,4
17017	126253,21	507664,99	69,5	67,2	-2,3
17018	126288,52	507758,59	69,3	67,8	-1,5
17019	126323,82	507852,18	69,6	69,3	-0,3
17020	126359,12	507945,78	69,4	69,3	-0,1
17021	126394,54	508039,33	69,1	69,0	-0,1
17024	126500,32	508320,16	68,8	68,7	-0,1
17176	131015,61	522750,45	63,4	63,3	-0,1
17178	131007,91	52294,98	60,9	60,8	-0,1
17184	130911,69	523506,19	67,3	67,1	-0,2
17185	13091,05	523606,22	67,7	67,0	-0,7
17186	13090,93	523706,24	67,8	65,0	-2,8
17187	130908,11	523806,27	67,9	59,7	-8,2
17188	130906,91	523906,29	67,9	58,3	-9,6
17189	130905,71	524006,32	67,8	58,9	-8,9
17190	130902,62	524106,29	67,7	62,2	-5,5
17191	130894,96	524205,96	67,7	67,1	-0,6
17192	130878,49	52430,46	67,4	67,3	-0,1
17193	130859,63	524402,83	67,0	66,9	-0,1
17197	130774,94	524793,87	66,7	66,6	-0,1

**Directoraat-generaal
Mobiliteit**

Bureau Sanering
Verkeerslawaaï

Datum

15 april 2021

Kenmerk

IenW/BSK-2021/109025

Referentiepunt	Coördinaten		Geldend GPP [dB]	Vast te stellen GPP [dB]	Verschil [dB]
	X	Y			
17201	130680,47	525224,84	66,5	66,4	-0,1
17218	130635,23	526694,53	66,4	66,3	-0,1
17219	130648,62	526793,66	66,3	66,2	-0,1
17220	130663,01	526892,65	66,3	66,1	-0,2
17221	130679,36	526991,34	66,3	65,3	-0,1
17222	130697,15	527089,76	66,4	64,4	-0,2
17223	130717,77	527187,63	66,5	64,3	-2,2
17224	130741,74	527284,75	66,3	64,1	-2,2
17225	130765,71	527381,87	66,3	64,3	-0,2
17226	130789,68	527478,98	66,3	65,2	-1,1
17227	130816,02	527575,48	66,3	66,1	-0,2
17228	130842,02	527672,07	66,3	66,2	-0,1
17235	131022,15	528348,74	66,9	66,8	-0,1
19904	138443,12	479670,27	66,8	65,1	-1,7
19905	138523,22	479712,04	69,5	67,3	-2,2
19906	13862,28	479721,91	70,0	67,7	-2,3
19907	138722,11	4797,34	70,4	67,9	-2,5
19908	138821,25	479746,51	71,1	68,4	-2,7
19909	138921,28	479749,48	70,9	68,3	-2,6
19910	139021,31	479752,51	71,0	68,5	-2,5
19911	139121,35	47975,52	71,1	68,6	-2,5
19912	139221,22	479750,47	70,9	68,4	-2,5
19913	139320,63	479739,22	71,0	68,5	-2,5
19914	139419,11	479721,45	70,7	68,4	-2,3
19915	139515,66	47969,53	70,1	68,6	-1,5
19916	139610,66	479664,02	69,9	69,6	-0,3
19917	139703,26	479626,15	69,8	69,6	-0,2
19919	139878,68	479530,38	69,4	69,3	-0,1
19923	140184,96	479274,61	71,2	71,1	-0,1
19924	140249,24	479197,93	71,8	71,7	-0,1
22987	117864,51	484560,36	57,2	57,1	-0,1
22988	117879,41	484658,75	56,0	55,8	-0,2
22989	117907,42	484754,82	54,9	54,7	-0,2
22990	117932,96	484851,55	54,2	54,0	-0,2
22991	117953,57	484949,36	54,0	53,8	-0,2
22992	117964,47	485048,66	55,9	55,6	-0,3
22993	11796,48	485148,72	54,1	53,3	-0,8
22994	117962,97	485248,77	54,6	52,9	-1,7
22995	117961,12	485348,82	55,7	53,1	-2,6
22996	117970,13	485448,45	61,9	54,0	-7,9
22997	11797,65	485548,31	64,5	55,1	-9,4
22998	117982,76	485648,19	64,1	59,0	-5,1
22999	117983,39	485747,44	62,9	62,0	-0,9
23000	117977,62	485847,33	58,3	57,7	-0,6
23002	117952,16	486045,64	54,5	54,4	-0,1
23006	11794,93	486445,91	54,3	54,2	-0,1
23008	117947,38	486646,04	56,8	56,7	-0,1
23009	117945,74	486746,09	60,3	60,2	-0,1
23023	120823,09	492984,37	62,5	55,9	-6,6

Directoraat-generaal Mobiliteit

Bureau Sanering Verkeerslawaaï

Datum

15 april 2021

Kenmerk

IenW/BSK-2021/109025

Referentiepunt	Coördinaten		Geldend GPP [dB]	Vast te stellen GPP [dB]	Verschil [dB]
	X	Y			
23024	120909,52	49302,51	61,9	54,6	-7,3
23025	120997,63	493058,27	58,2	55,3	-2,9
23026	121096,72	493069,44	56,7	55,8	-0,9
23027	121196,79	493070,23	55,8	55,4	-0,4
23028	121296,82	493067,52	56,6	56,5	-0,1
23407	139870,77	479685,14	69,8	69,7	-0,1
23408	139781,93	47973,13	69,9	69,7	-0,2
23409	139689,92	479770,77	70,0	69,7	-0,3
23410	139595,95	479805,26	70,1	69,2	-0,9
23411	139499,69	479832,77	70,4	67,8	-2,6
23412	139402,15	479855,32	70,2	62,1	-8,1
23413	139303,29	479871,18	70,9	60,5	-10,4
23414	139203,62	479880,42	70,6	59,5	-11,1
23415	139103,53	479883,24	70,8	59,5	-11,3
23416	13900,34	479882,53	70,7	59,4	-11,3
23417	138903,33	479878,97	71,1	60,2	-10,9
23418	138803,29	47987,49	71,5	63,2	-8,3
23419	138704,58	479891,22	69,7	62,4	-7,3
23420	138606,96	47991,34	68,1	63,4	-4,7
23421	138507,65	479924,75	67,5	65,1	-2,4
23422	138407,57	479922,98	67,3	65,7	-1,6
23423	138307,99	479913,91	67,5	66,8	-0,7
34921	120553,41	49290,54	63,2	63,1	-0,1
34922	120644,52	492927,13	63,3	63,2	-0,1
35109	137566,59	479739,22	67,9	67,8	-0,1
35113	137894,12	479514,67	64,0	63,9	-0,1
35114	137955,44	479435,81	62,6	62,5	-0,1
35115	13801,55	479355,84	61,8	61,6	-0,2
35116	138082,03	479282,68	61,6	61,4	-0,2
35118	138151,76	479420,03	62,2	61,9	-0,3
35119	138110,31	479511,06	63,4	63,1	-0,3
35120	138061,65	479598,29	65,3	65,2	-0,1
35121	138024,55	479687,98	68,9	68,8	-0,1
35122	138109,13	479713,72	70,7	70,6	-0,1
35123	138207,52	479695,73	69,0	68,8	-0,2
35124	138300,57	479659,79	66,8	66,2	-0,6
35125	138387,87	479612,88	64,6	63,5	-1,1
35269	138186,77	479881,56	69,1	69,0	-0,1
35273	137791,67	479861,09	71,9	71,8	-0,1
35274	137701,22	479903,78	68,9	68,8	-0,1
59659	120735,77	492952,83	63,6	62,4	-1,2
62603	138130,64	479195,39	59,6	59,4	-0,2
62604	138187,14	479112,95	58,8	58,5	-0,3
62605	138242,46	479029,68	56,1	55,6	-0,5
62606	138198,96	479332,25	61,3	61,0	-0,3
62607	138250,69	479246,73	59,9	59,5	-0,4
62608	138306,03	479163,46	58,8	58,4	-0,4
62609	138360,14	479079,33	56,0	55,3	-0,7

**Directoraat-generaal
Mobiliteit**

Bureau Sanering
Verkeerslawaaï

Datum

15 april 2021

Kenmerk

IenW/BSK-2021/109025

Ter waarmerking:

DE MINISTER VAN INFRASTRUCTUUR EN WATERSTAAT,
voor deze:
Het hoofd van het Bureau Sanering Verkeerslawaaï,

ir. W. Soede

**Directoraat-generaal
Mobiliteit**

Bureau Sanering
Verkeerslawaaï

Datum
15 april 2021

Kenmerk
IenW/BSK-2021/109025



bijlage 5

Deze bijlage behoort bij artikel 2 en artikel 5 van het ontwerpbesluit van de minister van Infrastructuur en Waterstaat, d.d. 15 april 2021 met kenmerk IenW/BSK-2021/109025.

Op de hiernavolgende kaarten (10 bladen) is de ligging weergegeven van de te wijzigen referentiepunten alsmede de locatie van de te treffen bron- en afschermende maatregelen.

**Directoraat-generaal
Mobiliteit**

Directie
Wegen en Verkeersveiligheid
Bureau Sanering
Verkeerslawaaï

Datum

15 april 2021

Kenmerk

IenW/BSK-2021/109025



Bijlage stap 3-1: Afscherpende objecten

Legenda

Schermhogte

3 tot 4 meter

4 tot 5 meter

Wegdektypes stap 3

DAB

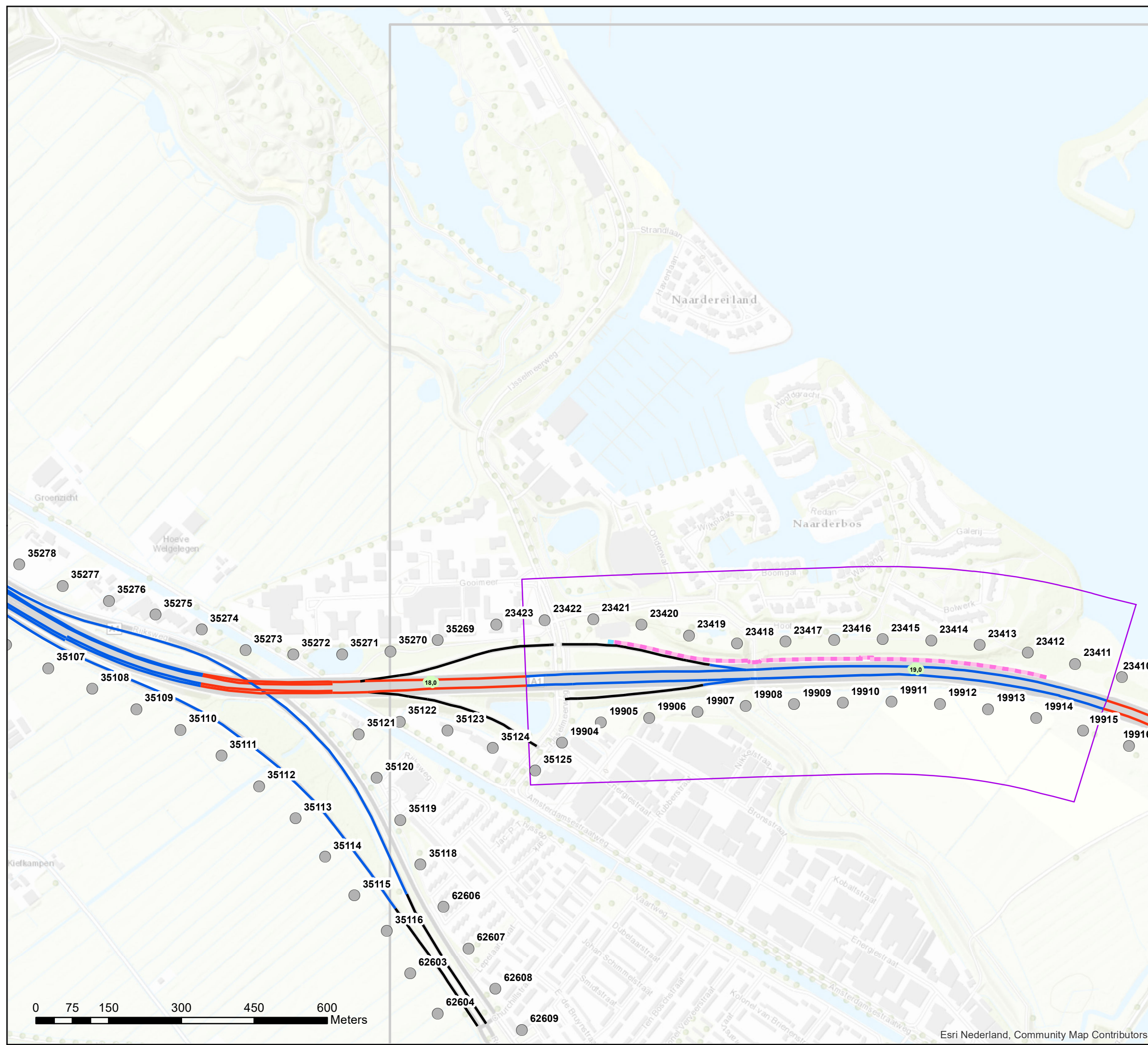
ZOAB

2LZOAB

Referentiepunten

Inpassingsgebied stap 3

Hectometerpunten per km



Akoestisch onderzoek op referentiepunten
MJPG_WNN3 A1_CL105

Schaal: 1:7.500
Datum: 15-1-2021
Pagina 1 van 10





Bijlage stap 3-1: Afscherpende objecten

Legenda

Schermhoogte

3 tot 4 meter

4 tot 5 meter

Wegdektypes stap 3

DAB

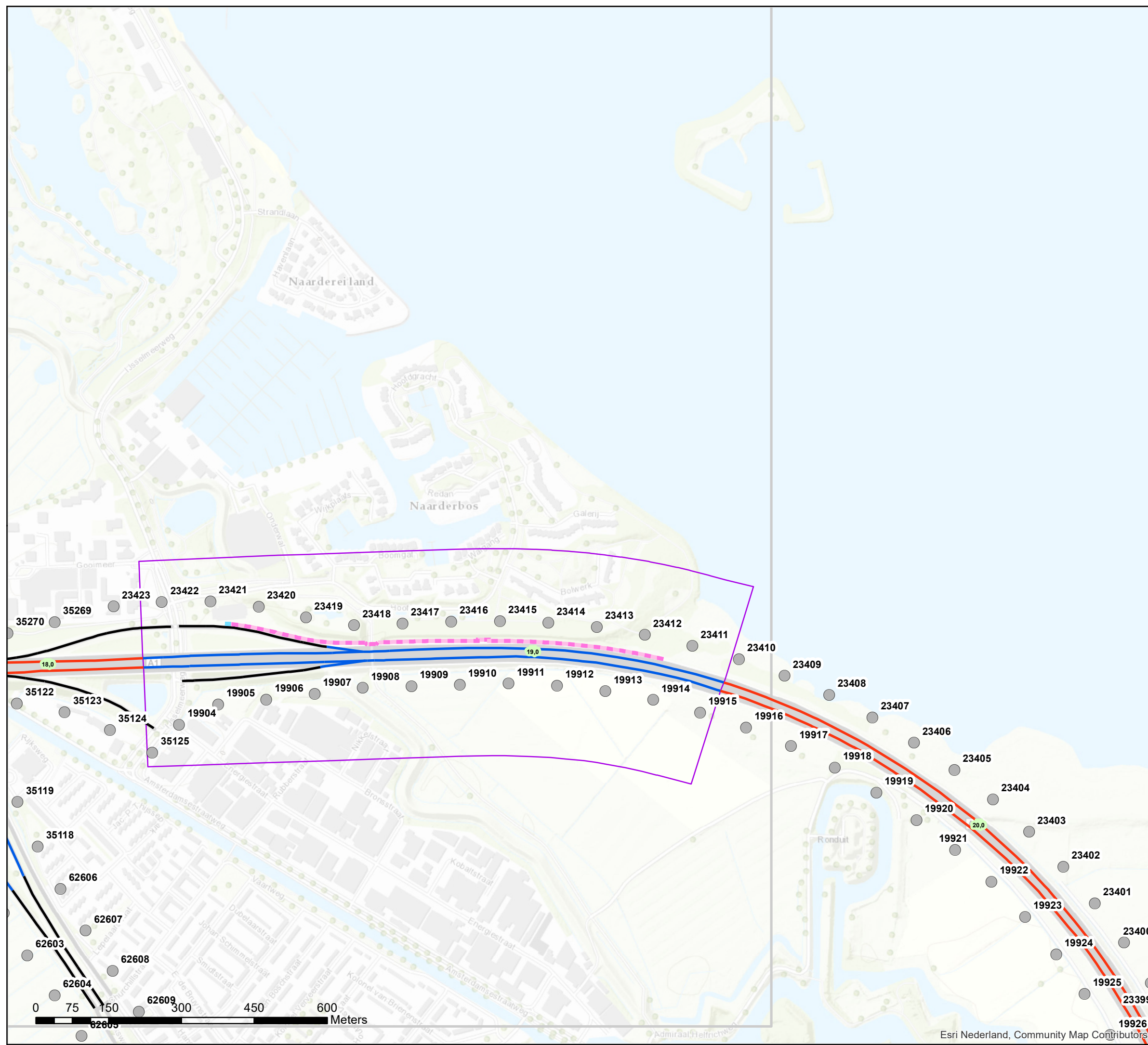
ZOAB

2LZOAB

Referentiepunten

Inpassingsgebied stap 3

Hectometerpunten per km



Akoestisch onderzoek op referentiepunten
MJPG_WNN3 A1_CL105

Schaal: 1:7.500
Datum: 15-1-2021
Pagina 2 van 10



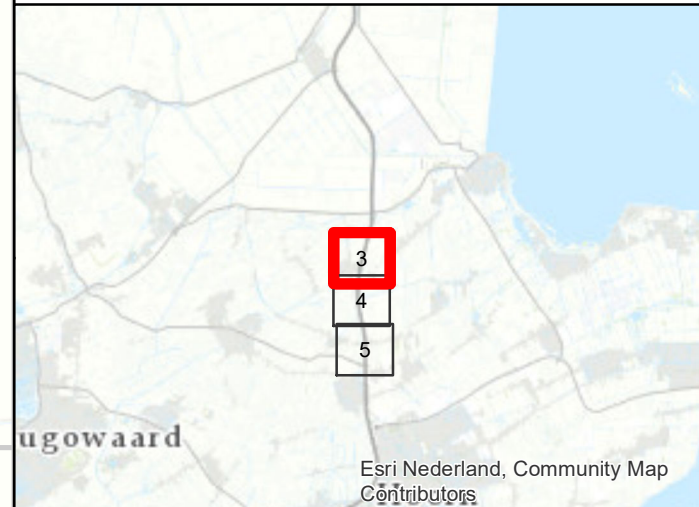
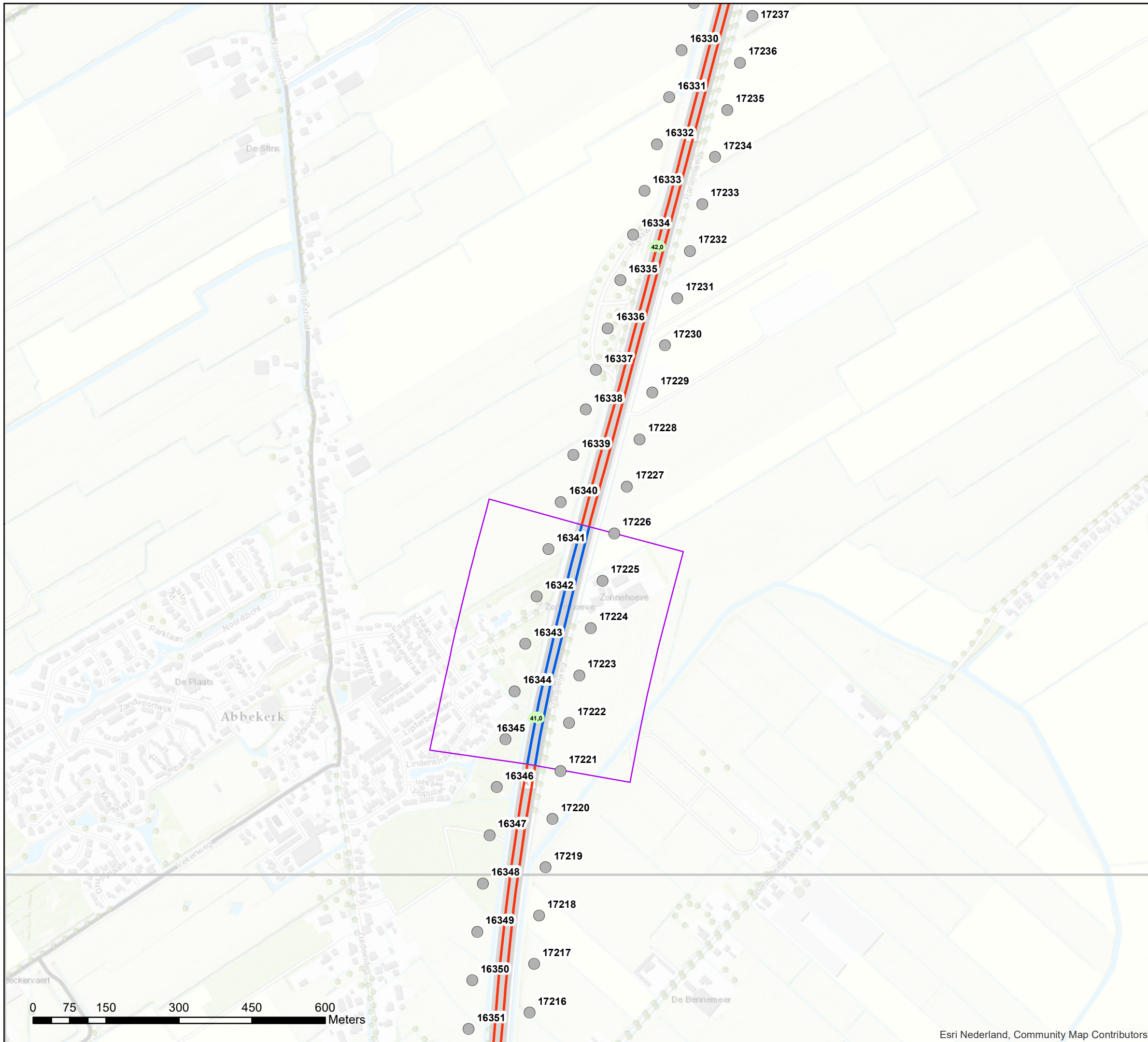


Bijlage stap 3-1: Afscherpende objecten

Legenda

Wegdektypes stap 3

- ZOAB
- 2LZOAB
- Referentiepunten
- Inpassingsgebied stap 3
- Hectometerpunten per km



**Akoestisch onderzoek op referentiepunten
MJPG_WNN3 A7_CL02**

**Schaal: 1:7.500
Datum: 15-1-2021
Pagina 3 van 10**





Bijlage stap 3-1: Afschermdende objecten

Legenda

Schermhogte

1 tot 2 meter

2 tot 3 meter

Wegdektypes stap 3


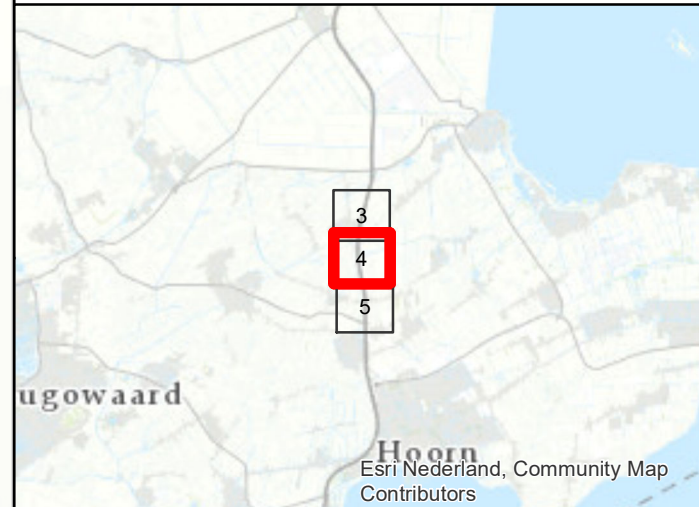
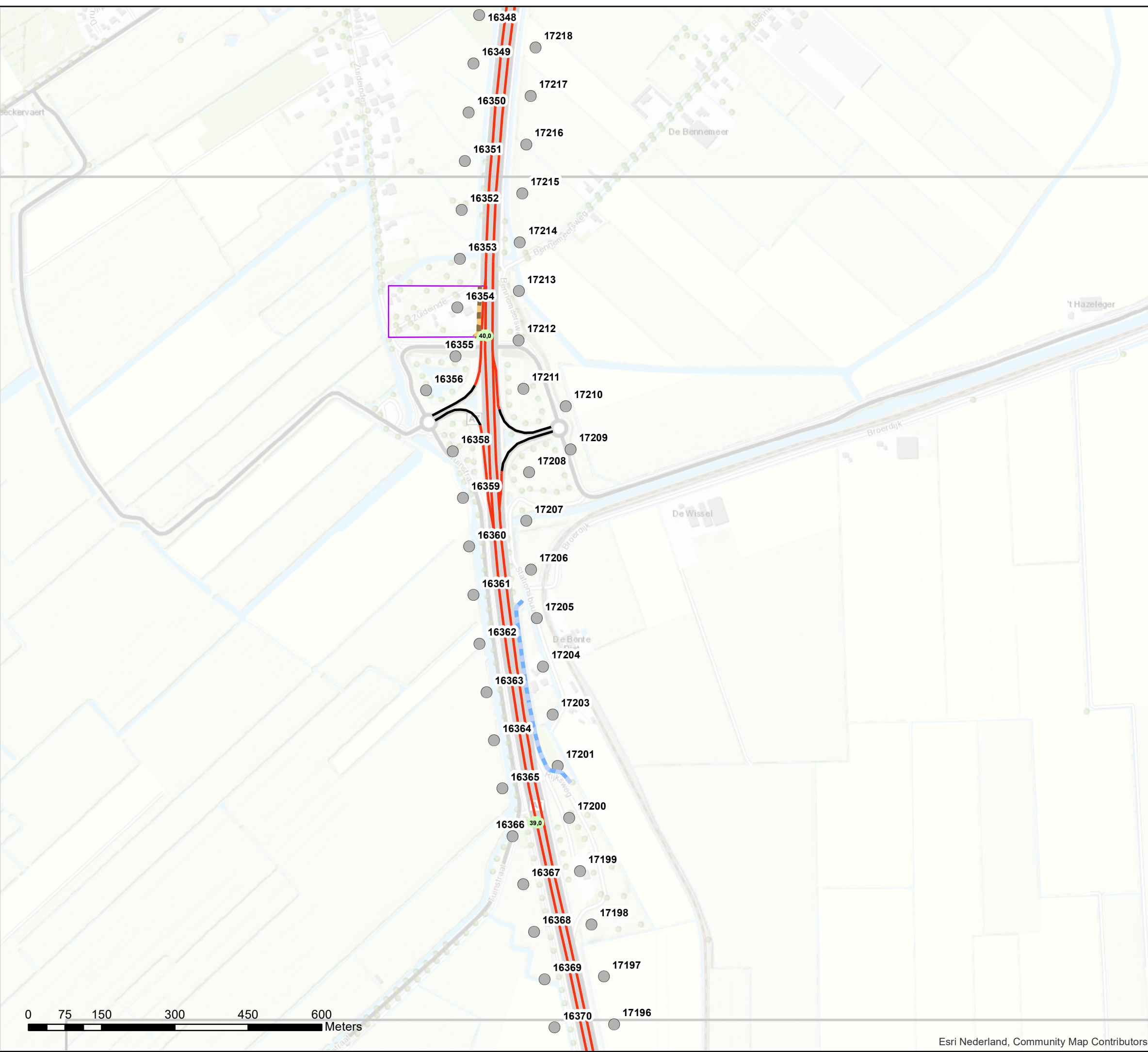
DAB

ZOAB

Referentiepunten

Inpassingsgebied stap 3

Hectometerpunten per km



Akoestisch onderzoek op referentiepunten
MJPG_WNN3 A7_CL03

Schaal: 1:7.500
Datum: 15-1-2021
Pagina 4 van 10





Bijlage stap 3-1: Afscherpende objecten

Legenda

Schermhogte

2 tot 3 meter

Wegdektypes stap 3

DAB

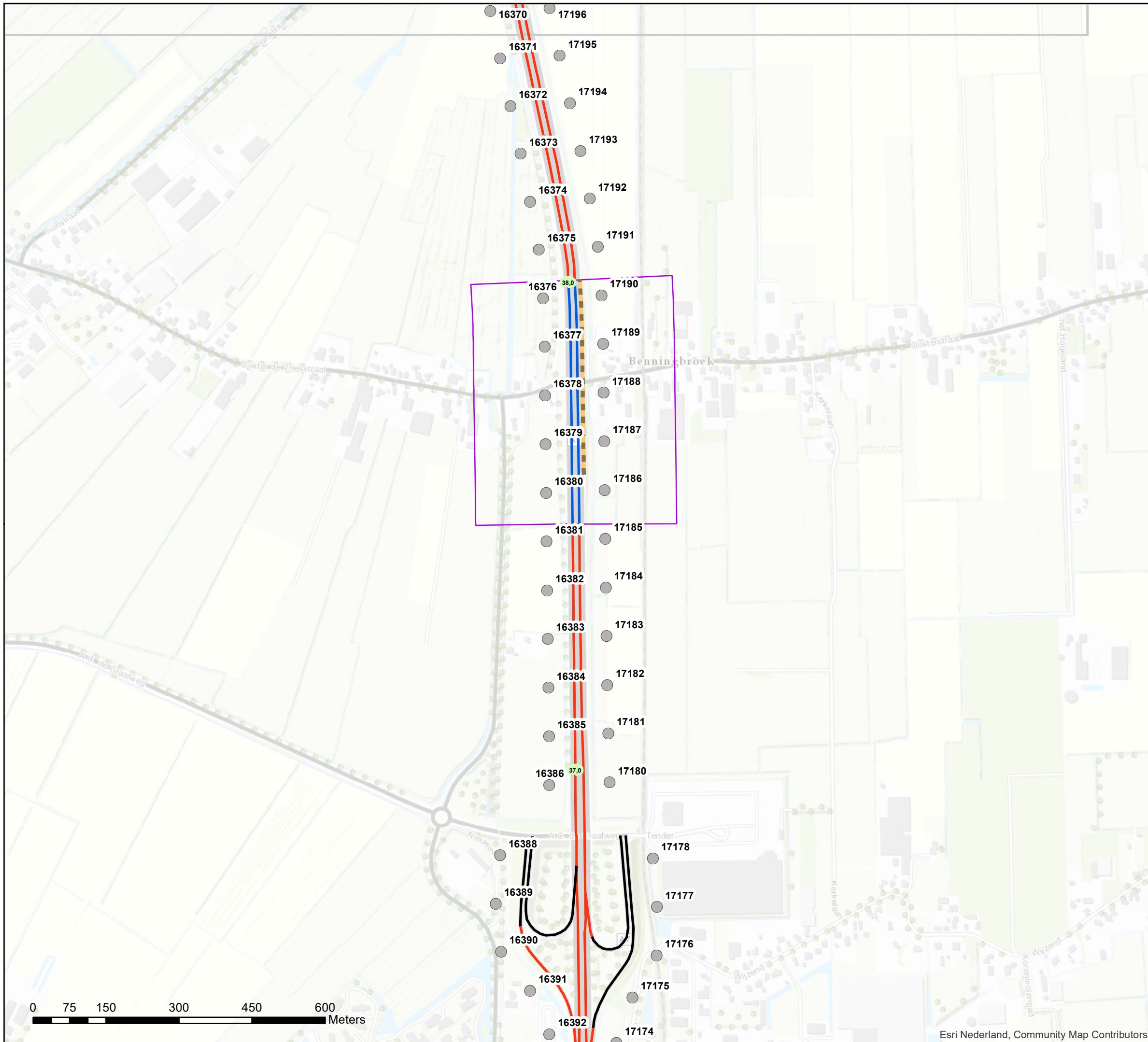
ZOAB

2LZOAB

Referentiepunten

Inpassingsgebied stap 3

Hectometerpunten per km



Akoestisch onderzoek op referentiepunten
MJPG_WNN3 A7_CL04 A7_CL05

Schaal: 1:7.500
Datum: 15-1-2021
Pagina 5 van 10



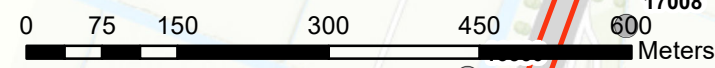
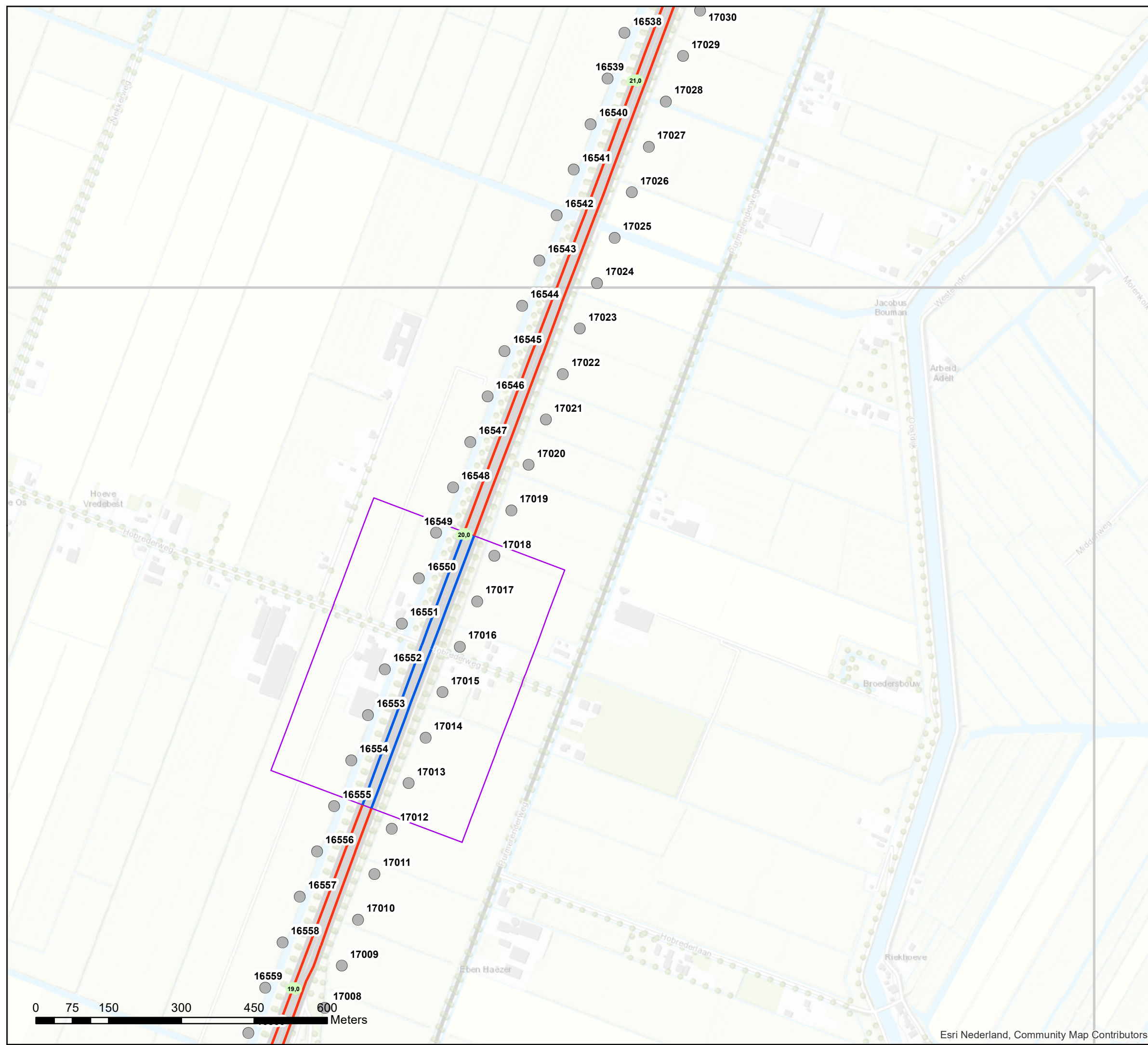


Bijlage stap 3-1: Afschermdende objecten

Legenda

Wegdektypes stap 3

- ZOAB
- 2LZOAB
- Referentiepunten
- Inpassingsgebied stap 3
- Hectometerpunten per km



**Akoestisch onderzoek op referentiepunten
MJPG_WNN3 A7_CL15 A7_CL16**

Schaal: 1:7.500
Datum: 15-1-2021
Pagina 6 van 10





Bijlage stap 3-1: Afschermdende objecten

Legenda

Schermhogte

1 tot 2 meter

Wegdektypes stap 3

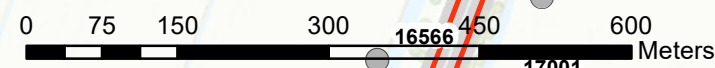
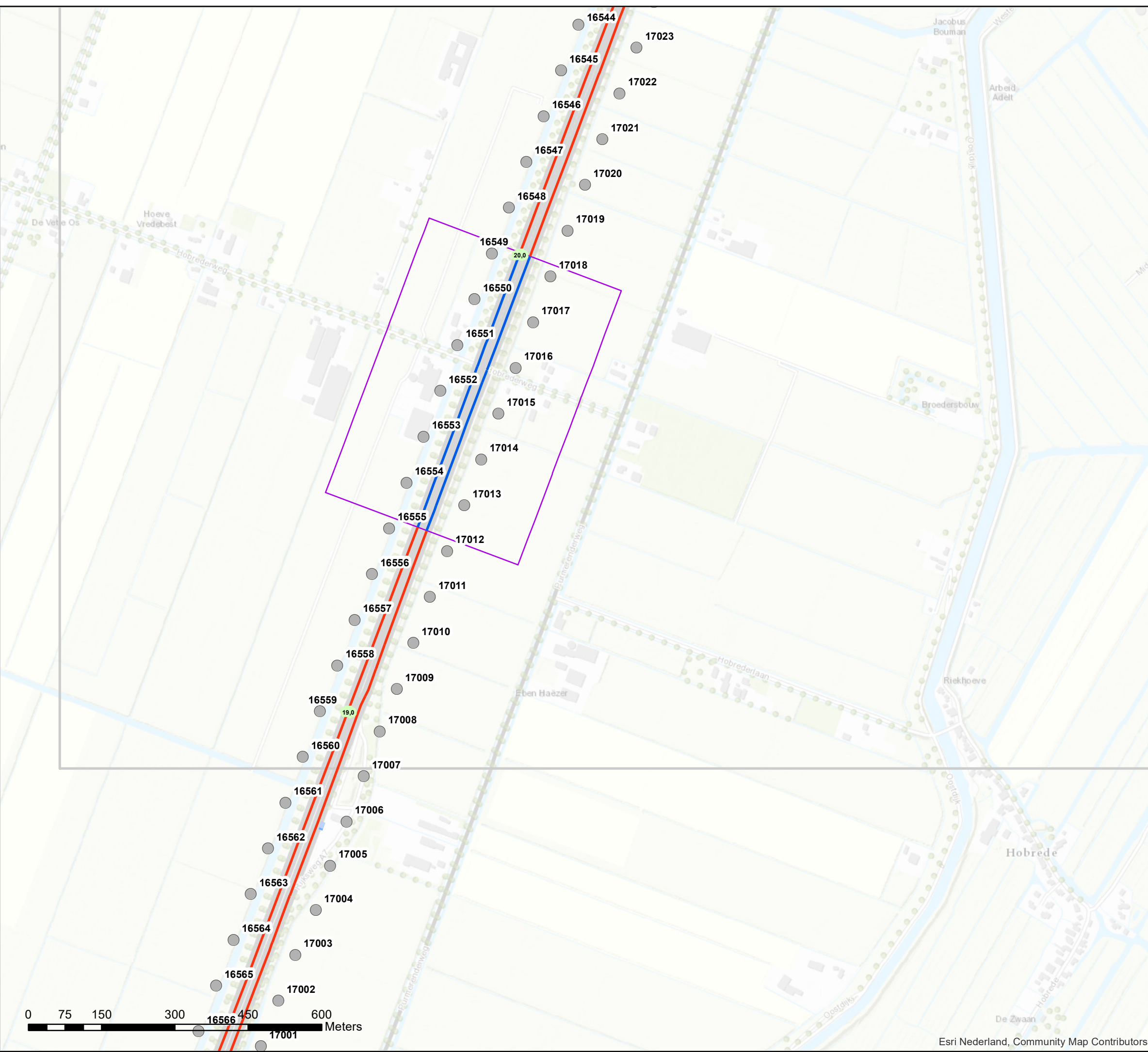
ZOAB

2LZOAB

Referentiepunten

Inpassingsgebied stap 3

Hectometerpunten per km



**Akoestisch onderzoek op referentiepunten
MJPG_WNN3 A7_CL15 A7_CL16**

Schaal: 1:7.500
Datum: 15-1-2021
Pagina 7 van 10



Bijlage stap 3-1: Afscherpende objecten

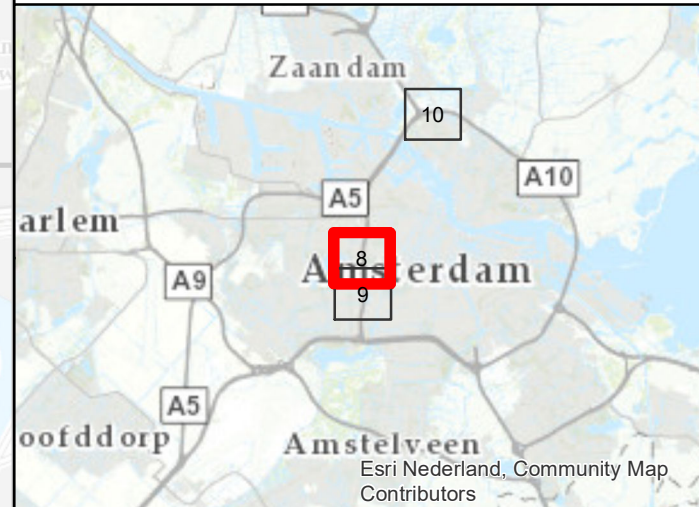
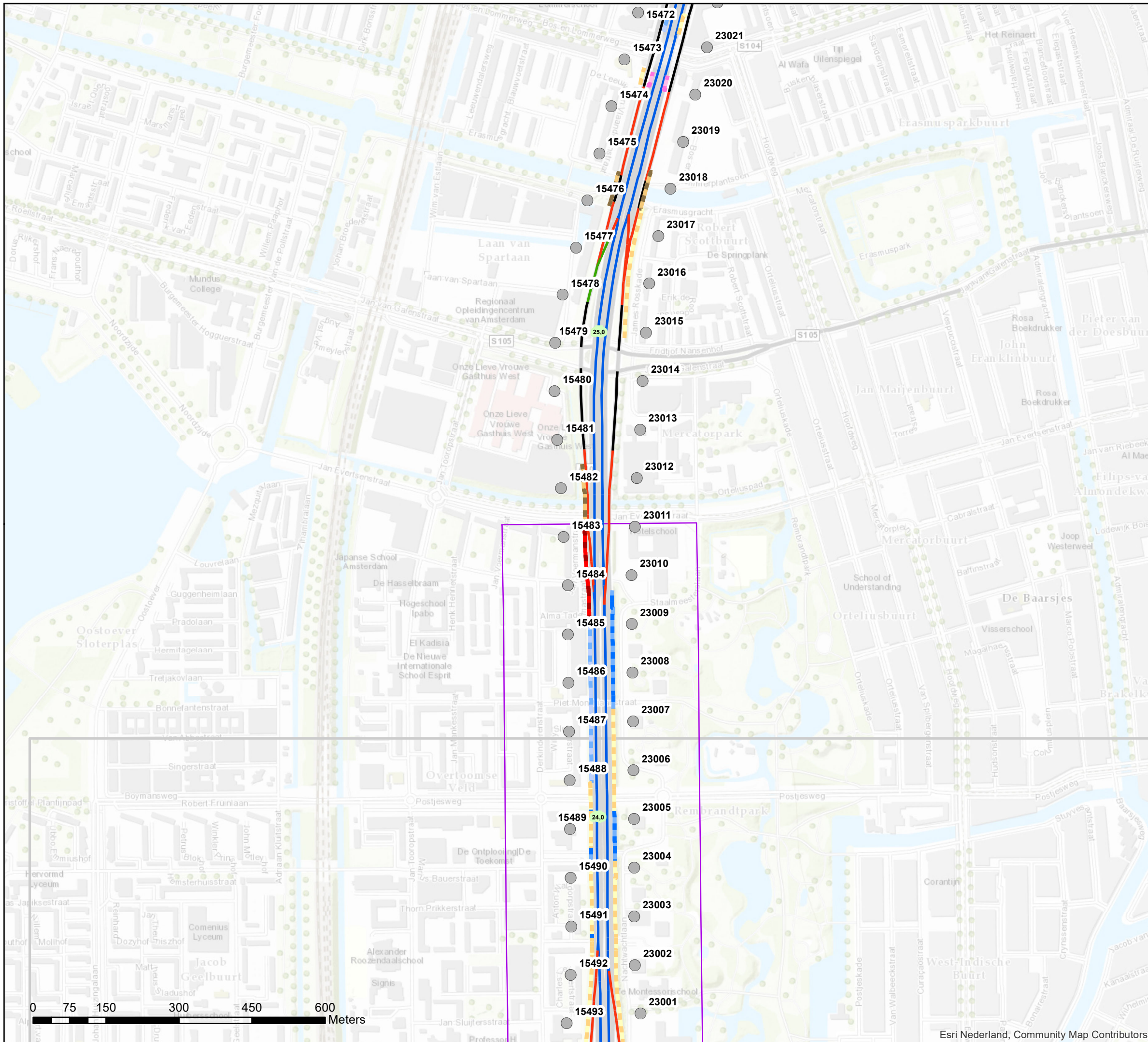
Legenda

Schermhogte

- 1 tot 2 meter
- 2 tot 3 meter
- 4 tot 5 meter
- 5 tot 6 meter
- 6 tot 7 meter
- 8 tot 9 meter

Wegdektypes stap 3

- DAB
- ZOAB
- 2LZOAB
- Beton fingebezemd
- Referentiepunten
- Inpassingsgebied stap 3
- Hectometerpunten per km



Akoestisch onderzoek op referentiepunten
MJPG_WNN3 A10_CL03 A10_CL07

Schaal: 1:7.500
Datum: 15-1-2021
Pagina 8 van 10



Bijlage stap 3-1: Afschermdende objecten

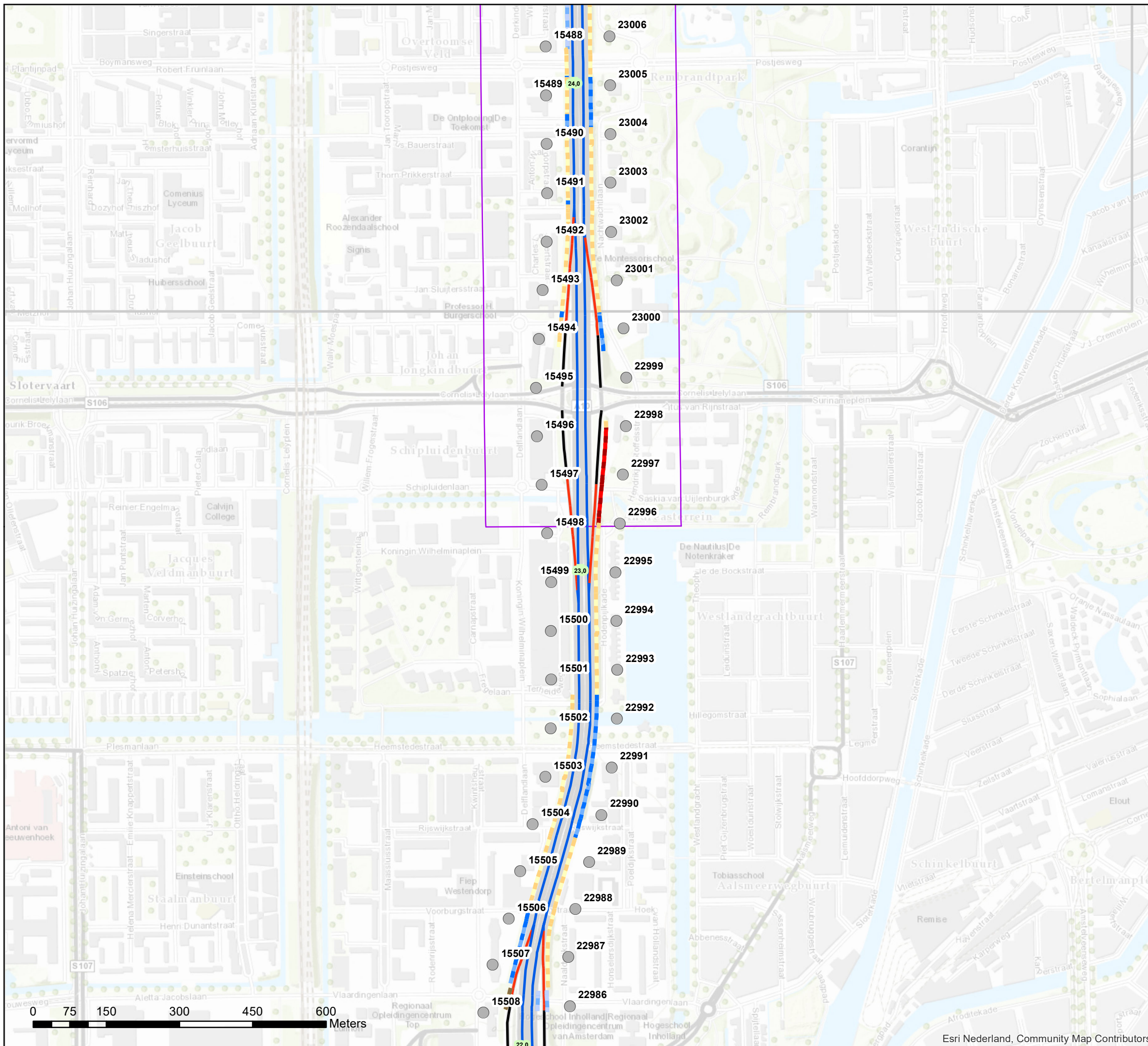
Legenda

Schermhogte

- 1 tot 2 meter
- 2 tot 3 meter
- 5 tot 6 meter
- 6 tot 7 meter
- 8 tot 9 meter

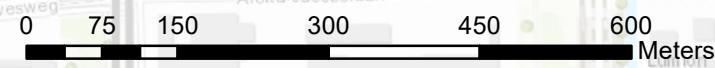
Wegdektypes step 3

- DAB
- ZOAB
- 2LZOAB
- Referentiepunten
- Inpassingsgebied stap 3
- Hectometerpunten per km



**Akoestisch onderzoek op referentiepunten
MJPG_WNN3 A10_CL03 A10_CL07**

**Schaal: 1:7.500
Datum: 15-1-2021
Pagina 9 van 10**





Bijlage stap 3-1: Afscherpende objecten

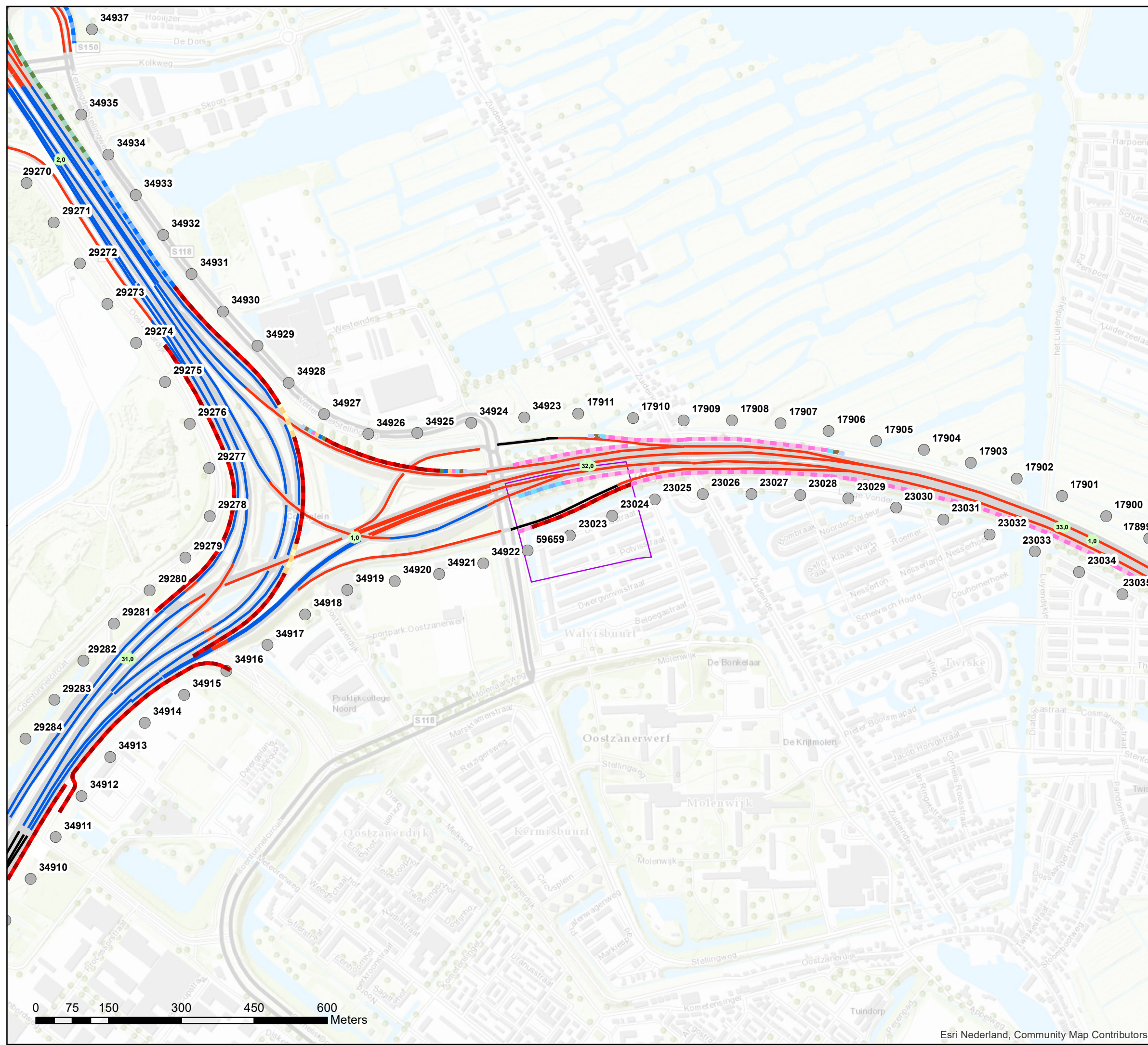
Legenda

Schermhogte

- 1 tot 2 meter
- 2 tot 3 meter
- 3 tot 4 meter
- 4 tot 5 meter
- 5 tot 6 meter
- 6 tot 7 meter
- 7 tot 8 meter
- 8 tot 9 meter

Wegdektypes stap 3

- DAB
- ZOAB
- 2LZOAB
- Referentiepunten
- Inpassingsgebied stap 3
- Hectometerpunten per km



Akoestisch onderzoek op referentiepunten
MJPG_WNN3 A10_CL14

Schaal: 1:7.500
Datum: 15-1-2021
Pagina 10 van 10

