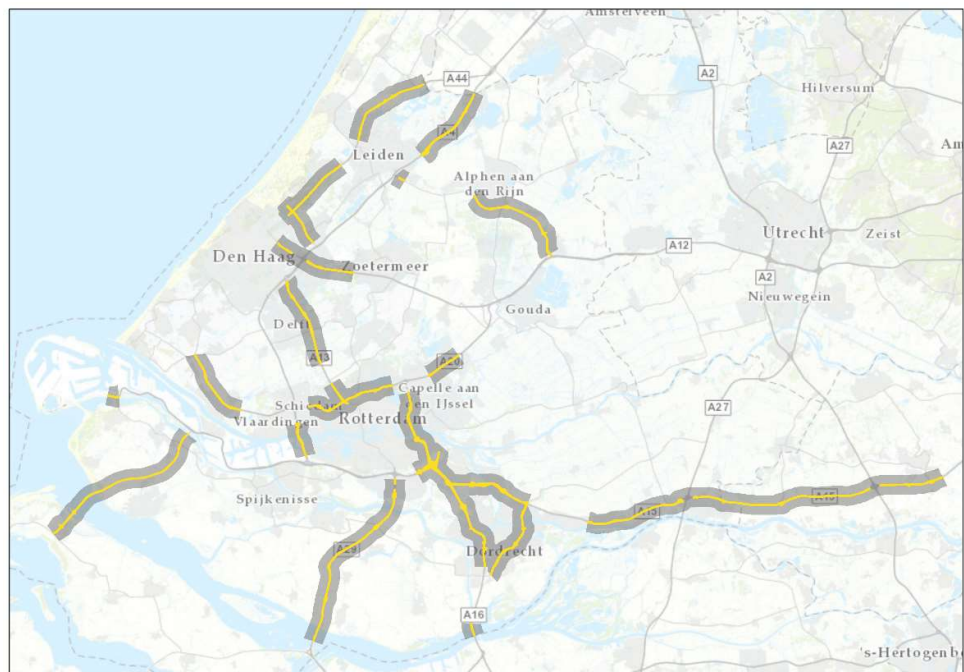




Saneringsplan Rijkswegen A4, A12, A13-16, A20, A29, A38, A44 en N-wegen West Nederland-Zuid

Fase 1



Colofon

Uitgegeven door	Ministerie van Infrastructuur en Waterstaat Rijkswaterstaat Midden-Nederland Postbus 2232 3500 GE Utrecht
Informatie	BSV/RWS WNZ
Telefoon	0800 - 8002
Uitgevoerd door	Arcadis/M+P
Datum	27 mei 2021
Status	Definitief
Versienummer	2.3

Inhoud

•	Inleiding	5
I.	Saneringsplan	6
1	Omschrijving plangebied	6
2	Saneringsobjecten	6
3	Saneringsmaatregelen	7
3.1	<i>Bronmaatregelen rijksweg</i>	7
3.2	<i>Overdrachtsmaatregelen rijksweg</i>	7
3.3	<i>Resultaat saneringsplan</i>	8
4	Planning realisatie maatregelen	8
5	Verzoek verlagen geluidproductieplafonds	9
II.	Toelichting	10
1	Inleiding	10
2	Akoestisch onderzoek naar mogelijke maatregelen	11
3	Bereik saneringsplan	12
4	Saneringsobjecten	15
5	Onderzoek maatregelen	16
5.1	<i>Uitgangspunten</i>	16
5.2	<i>Resultaten</i>	16
6	Verzoek verlaging geluidproductieplafonds	18
7	Nader onderzoek naar gevelmaatregelen	18
8	Planning van de uitvoering	19
8.1	<i>Termijnen</i>	19
8.2	<i>Hinder tijdens de uitvoering</i>	19
8.3	<i>Vormgeving van schermen</i>	19
III.	Verklarende woordenlijst en lijst van afkortingen	21
IV.	Bijlagen	24
1	Kaarten met wegvakken waar dit saneringsplan betrekking op heeft	25
2	Overzicht saneringsobjecten in dit saneringsplan	39
3	Overzicht te treffen saneringsmaatregelen	77
4	Akoestische onderzoeken voor saneringsplan	99
5	Akoestisch onderzoek verzoek verlaging geluidproductieplafonds	100

Inleiding

Sinds 2012 regelt Hoofdstuk 11 van de Wet milieubeheer de bescherming tegen geluidshinder door rijkswegen. Eén van de pijlers van dit wettelijke systeem is een 'saneringsoperatie' voor het grootste deel van de bestaande rijkswegen. Hiervoor heeft Rijkswaterstaat, als beheerder van de rijkswegen, saneringsplannen opgesteld. In deze plannen is onderzocht of er woningen of sommige andere geluidsgevoelige objecten langs de betreffende wegvakken liggen die op grond van artikel 11.57 van de Wet milieubeheer als "saneringsobject" moeten worden aangeduid. Wanneer dat het geval is, is tevens onderzocht of de geluidsbelasting op deze objecten kan worden verlaagd door het treffen van maatregelen die daarvoor in aanmerking komen. De resultaten van het onderzoek zijn in dit saneringsplan opgenomen. Het plan is conform artikel 11.56 van de Wet milieubeheer ter vaststelling aangeboden aan de Minister van Infrastructuur en Waterstaat.

Leeswijzer

Hoofdstuk I bevat het eigenlijke saneringsplan. In hoofdstuk II is de toelichting op het plan opgenomen. In hoofdstuk III staat een verklarende woordenlijst. In de bijlagen (hoofdstuk IV) zijn verschillende overzichten opgenomen.

In bijlage 1 is een overzicht gegeven van de wegvakken waarop dit saneringsplan van toepassing is.

Bijlage 2 geeft de saneringsobjecten weer die langs deze wegvakken liggen.

De saneringsmaatregelen zijn weergegeven op kaarten in bijlage 3.

Meer gedetailleerde informatie over het uitgevoerde geluidonderzoek voor het saneringsplan is in de afzonderlijke akoestische rapporten opgenomen, die als bijlage 4 bij dit plan zijn gevoegd.

In bijlage 5 is het geluidonderzoek op referentiepunten van het Geluidloket van Rijkswaterstaat opgenomen dat hoort bij het verzoek aan de Minister van Infrastructuur en Waterstaat om de relevante geluidproductieplafonds te verlagen met het effect van de te treffen maatregelen.

I. Saneringsplan

1 Omschrijving plangebied

Dit saneringsplan is opgesteld voor het gebied West Nederland-Zuid, dat betrekking heeft op de volgende rijkswegen:

Weg	Van (km)	Tot (km)	Akoestische rapporten (zie bijlage 4)
A4	21,40	29,80	Akoestisch onderzoek Saneringsplan A4/A44
A4	71,80	75,20	Akoestisch onderzoek Saneringsplan A4/A13/A20
A12	4,50	5,00	Akoestisch onderzoek Saneringsplan A12/A20
A12	6,80	9,60	Akoestisch onderzoek Saneringsplan A12/A20
A12	10,32	11,70	Akoestisch onderzoek Saneringsplan A12/A20
A13	5,50	9,40	Akoestisch onderzoek Saneringsplan A13
A13	10,21	14,30	Akoestisch onderzoek Saneringsplan A13
A13	17,00	19,70	Akoestisch onderzoek Saneringsplan A4/A13/A20
A15	25,00	26,10	Akoestisch onderzoek Saneringsplan A15/A29/N57
A15	62,10	71,51	Akoestisch onderzoek Saneringsplan A15/A16/A38
A15	71,51	78,50	Akoestisch onderzoek Saneringsplan N3/N915/A15/A16
A15	85,04	95,30	Akoestisch onderzoek Saneringsplan N3/N915/A15/A16
A15	96,40	114,80	Akoestisch onderzoek Saneringsplan N3/N915/A15/A16
A15	115,90	122,50	Akoestisch onderzoek Saneringsplan N3/N915/A15/A16
A16	17,71	23,20	Akoestisch onderzoek Saneringsplan A15/A16/A38
A16	23,67	29,07	Akoestisch onderzoek Saneringsplan A15/A16/A38
A16	29,07	34,50	Akoestisch onderzoek Saneringsplan N3/N915/A15/A16
A16	35,30	37,50	Akoestisch onderzoek Saneringsplan N3/N915/A15/A16
A16	43,51	44,80	Akoestisch onderzoek Saneringsplan N3/N915/A15/A16
A20	10,10	16,62	Akoestisch onderzoek Saneringsplan A12/A20
A20	25,00	34,30	Akoestisch onderzoek Saneringsplan A4/A13/A20
A20	38,20	41,80	Akoestisch onderzoek Saneringsplan N11/A20
A29	10,90	11,30	Akoestisch onderzoek Saneringsplan A15/A29/N57
A29	11,90	93,50	Akoestisch onderzoek Saneringsplan A15/A29/N57
A29	94,00	97,40	Akoestisch onderzoek Saneringsplan A15/A29/N57
A38	19,60	21,12	Akoestisch onderzoek Saneringsplan A15/A16/A38
A44	7,80	8,10	Akoestisch onderzoek Saneringsplan A4/A44
A44	8,70	10,00	Akoestisch onderzoek Saneringsplan A4/A44
A44	10,70	17,20	Akoestisch onderzoek Saneringsplan A4/A44
A44/N44	20,40	23,67	Akoestisch onderzoek Saneringsplan N14/N44/A44
A44/N44	23,85	24,75	Akoestisch onderzoek Saneringsplan N14/N44/A44
A44/N44	25,52	27,85	Akoestisch onderzoek Saneringsplan N14/N44/A44
N3	0,10	1,27	Akoestisch onderzoek Saneringsplan N3/N915/A15/A16
N3	1,80	2,70	Akoestisch onderzoek Saneringsplan N3/N915/A15/A16
N3	3,20	9,00	Akoestisch onderzoek Saneringsplan N3/N915/A15/A16
N11	0,88	1,50	Akoestisch onderzoek Saneringsplan N11/A20
N11	9,10	18,77	Akoestisch onderzoek Saneringsplan N11/A20
N11	18,97	20,30	Akoestisch onderzoek Saneringsplan N11/A20
N14	10,00	14,60	Akoestisch onderzoek Saneringsplan N14/N44/A44
N57	3,56	21,60	Akoestisch onderzoek Saneringsplan A15/A29/N57
N915	22,10	25,90	Akoestisch onderzoek Saneringsplan N3/N915/A15/A16

De betreffende wegvakken zijn weergegeven op de kaarten in bijlage 1. Het saneringsplan is gebaseerd op het akoestisch onderzoek dat is opgenomen in bijlage 4.

2 Saneringsobjecten

Langs de rijkswegen waar dit saneringsplan betrekking op heeft, liggen in totaal 1.477 saneringsobjecten. Deze saneringsobjecten zijn opgesomd in bijlage 2. Er is alleen sprake van woningen.

3 Saneringsmaatregelen

3.1 Bronmaatregelen rijksweg

In onderstaande tabel zijn de bronmaatregelen aangegeven die bij vaststelling van dit saneringsplan worden getroffen:

Weg	Rijbaan*	Minimale akoestische kwaliteit wegdek	Van (km)	Tot (km)	Lengte (m)
A13	HRL/HRR	Tweelaags ZOAB	7,80	9,42	1620
A13	HRL/HRR	Tweelaags ZOAB	17,00	19,10	2100
A15	HRL/HRR	Tweelaags ZOAB	90,20	90,70	500
A16	HRL/HRR	Tweelaags ZOAB	21,70	23,15	1500
A16	HRL/HRR	Tweelaags ZOAB	32,33	33,30	970
A16	HRL/HRR	Tweelaags ZOAB	36,70	37,61	910
A20	HRL/HRR	Tweelaags ZOAB	27,50	29,60	2100
A29	HRL/HRR	Tweelaags ZOAB	18,50	19,00	500
A44	HRL/HRR	Tweelaags ZOAB	8,70	10,00	1300
A44	HRL/HRR	Tweelaags ZOAB	11,90	13,10	1200
N44	HRL/HRR	Tweelaags ZOAB	21,75	22,25	500
N44	HRR	Tweelaags ZOAB	22,41	24,74	2330
N44	HRL	Tweelaags ZOAB	22,69	24,74	2050
N44	HRL/HRR	Tweelaags ZOAB	25,98	26,70	720

* HRR is Hoofdrijbaan Rechts en HRL is Hoofdrijbaan Links

De afstand tussen twee opeenvolgende hectometerpalen is in de werkelijkheid niet altijd exact 100 m. Tevens kan er sprake zijn van een 'sprong' in de kilometrering ter hoogte van een maatregel. In bovenstaande tabel kan 'Lengte' daardoor afwijken van het verschil tussen de 'Van'- en 'Tot'-kilotrering.

De doelmatig gebleken maatregelen zijn ingepast op basis van de locatiespecifieke situatie, en rekening houdend met verkeersveiligheid, en met eisen vanuit stedenbouwkundige en landschappelijke inpassing alsmede beheer en onderhoud. Dit kan leiden tot een plaatselijke verlenging van een doelmatig gebleken stiller wegdek of afscherpende maatregel, of het gelijktrekken van de hoogte van verschillende delen van een doelmatig gebleken afscherpende maatregel. In de afzonderlijke maatregelafwegingen is in bijlage 4 aangegeven dat van deze mogelijkheid gebruik is gemaakt. Hierdoor moeten dergelijke in het saneringsplan opgenomen maatregelen mede worden beschouwd als een maatregel die op grond van artikel 11.29, tweede lid, van de Wet milieubeheer, is voorgesteld.

In bijlage 3 zijn de bronmaatregelen per locatie op kaart aangegeven.

3.2 Overdrachtsmaatregelen rijksweg

In onderstaande tabel zijn de overdrachtsmaatregelen aangegeven die bij vaststelling van dit saneringsplan worden getroffen. Indien in de tabel een absorberend geluidscherm is opgenomen, is in het akoestisch onderzoek dat ten grondslag ligt aan dit saneringsplan aangegeven welke mate van absorptie dat scherm dient te bezitten:

Weg	Weg-zijde	Type	Hoogte (m)	Van (km)	Tot (km)	Lengte (m)
A13	HRR	Absorberend/ Transparant*	5	8,02	8,46	442
A13	HRR	Absorberend/ Transparant*	8	8,46	9,09	628
A13	HRR	Absorberend/ Transparant*	4	9,05	9,26	200
A13	HRR	Absorberend	5	17,25	17,43	176
A13	HRR	Absorberend	5	18,67	19,15	479
A16	HRL	Reflecterend	6	36,92	36,97	54
A16	HRL	Reflecterend	4	36,97	36,99	17

A16	HRL	Reflecterend	6	36,99	37,30	316
A20	HRL	Reflecterend/Transparant recht scherm	4	29,22	29,27	57
A29	HRL	Absorberend	2	18,75	18,82	81
A29	HRL	Absorberend**	3,5	18,82	18,88	45
A44	HRR	Absorberend	3	8,73	9,64	913
A44	HRR	Absorberend	2	9,64	9,97	334
A44	HRR	Absorberend	2	12,05	12,14	99
A44	HRL	Absorberend	2	12,05	12,28	238
A44	HRR	Absorberend	2	12,12	12,30	188
A44	HRR	Absorberend	2	12,54	12,67	136
A44	HRL	Absorberend	3	20,51	20,64	135
A44	HRL	Absorberend	2	20,64	20,79	151
A44	HRR	Absorberend	2	21,37	21,38	10
A44	HRR	Absorberend	6	21,38	21,61	224
A44	HRR	Absorberend	4	21,61	21,62	11
N44	HRR	Absorberend	3	21,75	22,28	530
N44	HRL	Absorberend	2	22,79	22,89	96
N44	HRL	Absorberend	2	24,23	24,31	84
N44	HRR	Absorberend/ Transparant*	2	25,55	25,65	98
N44	HRL	Absorberend	3	25,74	25,98	244
N44	HRL	Absorberend/ Transparant*	4	26,04	26,05	32
N44	HRL	Absorberend	3	26,05	26,11	58

* Dit transparante geluidsscherm wordt onder een hellingshoek geplaatst. Daardoor heeft het geluidsscherm een absorberend effect aan de overzijde van de rijksweg.

** Op verzoek van de gemeente Hoeksche Waard is het scherm van 2 m opgehoogd naar 3,5 m. Deze ophoging is een "bovenwettelijke maatregel".

De hoogte van een maatregel is gegeven ten opzichte van de kantstreep van de weg aan de zijde van de maatregel. De afstand tot de kantstreep is niet in deze tabel opgenomen, maar kan worden ontleend aan het akoestisch onderzoek. De kilometering van de maatregelen is naar boven afgerond op een veelvoud 10 meter. Daarnaast is de afstand tussen twee opeenvolgende hectometerpalen in de werkelijkheid niet altijd exact 100 m, en kan er sprake zijn van een 'sprong' in de kilometering ter hoogte van een maatregel. Vandaar dat in bovenstaande tabel de lengte van een maatregel kan afwijken van het verschil tussen de 'Van'- en 'Tot'-kilometering.

In bijlage 3 zijn de overdrachtsmaatregelen per locatie op kaart aangegeven.

3.3 Resultaat saneringsplan

De toekomstige geluidsbelastingen op de saneringsobjecten bij geheel benut geluidproductieplafond na het treffen van de saneringsmaatregelen zijn opgenomen in de tabel in bijlage 2.

Daarbij is tevens aangegeven welke saneringsobjecten na het onherroepelijk worden van het besluit tot vaststelling van dit plan in aanmerking komen voor een onderzoek naar de geluidwering van de gevel. Ten slotte is in een aparte kolom in de tabellen van bijlage 2 aangegeven voor welke objecten het vaststellingsbesluit van het plan moet worden ingeschreven in de openbare registers, bedoeld in afdeling 2 van titel 1 van Boek 3 van het Burgerlijk Wetboek (het Kadaster). Dit is noodzakelijk wanneer de geluidsbelasting op een saneringsobject vanuit de rijksweg bij geheel benut (al dan niet verlaagd) geluidproductieplafond, na sanering, hoger dan 65 dB blijft.

4 Planning realisatie maatregelen

Om maximaal werk met werk te kunnen maken en kapitaalvernietiging te voorkomen wordt de aanleg van de bronmaatregelen zoveel mogelijk gecombineerd met het reguliere (groot) onderhoud van het wegdek. Omdat hiervoor een jaarlijks geac-

tualiseerde meerjarenplanning wordt gehanteerd, is hiervoor niet bij voorbaat een specifieke uitvoeringsperiode aan te geven. Het streven is wel dat de bronmaatregelen uiterlijk 15 jaar na het onherroepelijk worden van het besluit tot vaststelling van het saneringsplan zijn aangebracht. Naar verwachting worden de wegvakken van de A13 en A16 tussen de 5 en 10 jaar na het onherroepelijk worden van het plan aangepakt. Het onderhoud van de wegvakken van de N44 van km 22,41 tot km 24,74 en van km 22,69 tot km 24,74 wordt naar verwachting uitgevoerd tussen 10 en 15 jaar na het onherroepelijk worden van het plan. De overige wegvakken uit de tabel in paragraaf 3.1 staan op de planning om binnen 5 jaren na het onherroepelijk worden van het plan te worden aangepakt.

Voorzien wordt dat de schermmaatregelen uiterlijk 5 jaar na het onherroepelijk worden van het besluit tot vaststelling van dit saneringsplan zijn getroffen. Het is de bedoeling dat met de voorbereiding van de uitvoering van deze maatregelen wordt begonnen na het onherroepelijk worden van het besluit tot vaststelling van dit saneringsplan.

Op grond van voorgaande plannings is de verwachting dat alle maatregelen in het plan binnen 15 jaren na het onherroepelijk worden van het plan zijn gerealiseerd. In bijzondere gevallen kan de Minister deze termijn later wijzigen (artikel 11.61, Wet milieubeheer).

Gelet op artikel 39, aanhef en onder e, Besluit geluid milieubeheer, is onderzocht of het mogelijk is om de voorziene maatregelen gezamenlijk uit te voeren met andere werken. Dat blijkt wel het geval te zijn, zoals de samenloop met de groot-onderhoudsplanning.

5 Verzoek verlagen geluidproductieplafonds

Gelijktijdig met het verzoek tot vaststelling van dit saneringsplan is, conform artikel 11.63 van de Wet milieubeheer, een verzoek ingediend tot verlaging van de betrokken geluidproductieplafonds overeenkomstig het geluideffect van de saneringsmaatregelen. De bij dit verzoek te overleggen gegevens, waaronder de nieuwe waarden van de geluidproductieplafonds, zijn opgenomen in bijlage 5, respectievelijk de aanbiedingsbrief bij dit plan.

II. Toelichting

1 Inleiding

In hoofdstuk 11 van de Wet milieubeheer (hierna: de wet) is in 2012 het instrument van de geluidproductieplafonds ingevoerd voor de beheersing van geluidhinder door rijkswegen en hoofdspoorwegen. De bedoeling is met dit instrument de ongebeheerde groei van geluidniveaus te voorkomen. Echter, op tal van plaatsen zijn, onder andere door de groei van het verkeer in de afgelopen decennia, de huidige geluidsbelastingen op woningen al relatief hoog. De geluidproductieplafonds zorgen er sinds 2012 weliswaar voor dat deze niet langer ongebeheerd verder kunnen verslechteren, maar zij zorgen er niet rechtstreeks voor dat de geluidsbelastingen op bestaande woningen met hoge geluidsbelastingen wordt verminderd. Om die reden zijn in hoofdstuk 11 van de wet ook regels opgenomen over een eenmalige, landelijke geluidsanering. Deze richten zich op de rijkswegen en hoofdspoorwegen die bij het inwerkingtreden van hoofdstuk 11 van de wet geluidproductieplafonds hebben gekregen waarin een geluidruimte van 1,5 dB was opgenomen. Aanvullend is in bijlage 2 van het Besluit geluid milieubeheer (hierna: Bgm) bepaald dat ook een saneringsplan moet worden ingediend voor een aantal rijkswegen en hoofdspoorwegen waarvan de geluidproductieplafonds zijn gebaseerd op een besluit over aanleg of wijziging van de weg of spoorweg dat al voor 2012 is genomen.

De beheerder van de rijksweg of spoorweg is verplicht om in de periode tot en met 2023 voor deze rijkswegen en hoofdspoorwegen een saneringsplan ter vaststelling aan te bieden aan de Minister van Infrastructuur en Waterstaat (hierna: de Minister). En om deze plannen, na vaststelling, binnen de gestelde termijn in het vaststellingsbesluit uit te voeren.

Dit Saneringsplan Rijkswegen A4, A12, A13-16, A20, A29, A38, A44/N44, N3, N11, N14, N57 en N915 heeft betrekking op de sanering van rijkswegen in het gebied West-Nederland-Zuid.

Het betreft de sanering (fase 1) van de volgende tracédelen van de genoemde rijkswegen, namelijk:

1. De tracédelen waarlangs zich saneringsobjecten bevinden met een geluidsbelasting hoger dan 70 dB en de saneringsobjecten met een lagere geluidsbelasting in hetzelfde cluster. Zie voor de indeling van de clusters de bijgevoegde akoestische onderzoeken in bijlage 4 en;
2. De tracédelen waarlangs geen geluidbeperkende maatregelen (tweelaags ZOAB/dunne deklaag of geluidschermen) worden getroffen, maar nog een nader onderzoek naar gevelmaatregelen wordt uitgevoerd voor de saneringsobjecten.

In het volgende saneringsplan (fase 2) worden de tracédelen behandeld met de saneringsobjecten die een geluidsbelasting hebben van 70 dB of lager.

Als een tracédeel in fase 1 is opgenomen, omdat daar één of meer saneringsobjecten met meer dan 70 dB langs liggen, zijn alle saneringsobjecten langs dat tracédeel in dit plan meegenomen, ook die met lagere geluidsbelastingen.

In deze toelichting komen de resultaten van het uitgevoerde onderzoek aan de orde. Tevens komen de maatregelen aan de orde die in het plan zijn opgenomen voor het oplossen van de saneringsopgave. Daarnaast wordt ingegaan op de planning van de realisatie van deze maatregelen en de wijze van uitvoering.

Inspraak op het ontwerpbesluit tot vaststelling van het saneringsplan en wijzigingen in het saneringsplan ten opzichte van het plan waarvoor het ontwerpbesluit is genomen.

Het ontwerpbesluit tot vaststelling van het saneringsplan is door de Minister van Infrastructuur en Waterstaat vastgesteld op 11 juni 2020 en heeft van 19 juni 2020 tot en met 31 juli 2020 ter inzage gelegen. Naar aanleiding hiervan zijn 26 zienswijzen ingediend. Deze inspraakreacties zijn voorzien van een antwoord van de Minister van Infrastructuur en Waterstaat en gebundeld in de Nota van beantwoording van zienswijzen die als bijlage bij het definitieve vaststellingsbesluit zijn gevoegd.

Bij de beschrijving van wijzigingen in dit saneringsplan ten opzichte van het plan waarvoor het ontwerpbesluit tot vaststelling is genomen, is onderscheid gemaakt tussen wijzigingen naar aanleiding van zienswijzen en wijzigingen op initiatief van de beheerder.

Er is sprake van een viertal wijzigingen naar aanleiding van zienswijzen, namelijk in het akoestisch rapport is een tekstuele aanvulling gegeven op de hoogte van het bestaande geluidsschermbaan in Wassenaar, in het saneringsplan is aangegeven dat een tweetal geluidsschermen inderdaad transparant worden uitgevoerd in Wassenaar, de tekstuele verwijzing naar het verkeerd saneringsplan is verwijderd en de juiste hoogte van het geluidsschermbaan is in zowel het saneringsplan als het akoestisch onderzoek aangepast. Nadere informatie hierover is te vinden in de bijgevoegde Nota van beantwoording zienswijzen.

Daarnaast is er een saneringsobject toegevoegd in Sassenheim, waardoor het wegvak A44 aan te leggen 2 laagsoab met 100 meter is verlengd. Tevens zijn er aanvullende berekeningen gedaan voor de vast te stellen geluidproductieplafonds. Nadere informatie hierover is te vinden in het bijgevoegde akoestisch onderzoek Saneringsplan A4/A44, zie bijlage 4, en de geluidsrapporten geluidloket, zie bijlage 5 van dit saneringsplan.

Op verzoek van de bewoners van het appartementencomplex aan de Trompweg te Dordrecht is opnieuw gekeken naar de nummering van de appartementen, waardoor de adresnummering is gewijzigd en de aantallen kunnen verschillen.

In het saneringsplan zijn de afmetingen van het geluidsschermbaan langs de A29, de A13 en de geluidsschermen langs de A44 aangepast overeenkomstig respectievelijk het akoestisch onderzoek Saneringsplan A15/A29/N57, akoestisch onderzoek Saneringsplan A13 en het akoestisch onderzoek Saneringsplan A4/A44, zie bijlage 4. Dit betreffen tekstuele aanpassingen, die geen gevolgen hebben voor het akoestisch onderzoek.

Er is geen sprake van wijzigingen op initiatief van de beheerder.

2 Akoestisch onderzoek naar mogelijke maatregelen

Voor het opstellen van dit saneringsplan is een akoestisch onderzoek uitgevoerd. In het akoestisch onderzoek is onderzocht:

- welke saneringsobjecten langs het onderzochte deel van de rijkswegen A4, A12, A13-16, A20, A29, A38, A44/N44, N3, N11, N14, N57 en N915 aanwezig zijn;
- welke geluidsbelastingen deze saneringsobjecten ondervinden van de rijkswegen bij volledige benutting van de geldende geluidproductieplafonds;

- of er sprake is van samenloop met sanering van spoorwegen;
- of, en welke (doelmatige) maatregelen in aanmerking komen om deze geluidsbelastingen (zoveel mogelijk) terug te brengen tot de streefwaarden;
- als maatregelen in aanmerking komen: op welke referentiepunten de geluidproductieplafonds moeten worden gewijzigd als gevolg van de geadviseerde maatregelen;
- als maatregelen in aanmerking komen: welke geluidsbelastingen saneringsobjecten zullen ondervinden na uitvoering van de saneringsmaatregelen;
- voor welke saneringsobjecten na het onherroepelijk worden van het besluit tot vaststelling van het saneringsplan een onderzoek moet worden gedaan naar de geluidwering van de gevel;
- voor welke saneringsobjecten na het onherroepelijk worden van het besluit tot vaststelling van het saneringsplan dit besluit moet worden ingeschreven in de openbare registers, bedoeld in afdeling 2 van titel 1 van Boek 3 van het Burgerlijk Wetboek (hierna: het Kadaster).

De 'geluidsbelasting bij volledig benut geluidproductieplafond' refereert ernaar dat de geluidsbelasting wordt berekend op basis van de brongegevens van het geluidproductieplafond zoals deze zijn vastgelegd in het landelijke geluidregister. Brongegevens zijn de gegevens die nodig zijn ter bepaling van de geluidsbelasting en de geluidproductie die de weg of spoorweg maximaal mag veroorzaken. Voorbeelden zijn de snelheid van het verkeer, de verkeersintensiteit en het wegdektype. Het geluidregister is openbaar en voor iedereen via internet te raadplegen (voor rijkswegen: www.rws.nl/geluidregister).

De uitkomsten van de akoestische onderzoeken naar de geluidsbelasting op saneringsobjecten en naar maatregelen om die te verlagen zijn neergelegd in meerdere akoestische rapporten. Een overzicht van de betreffende rapporten is opgenomen in bijlage 4.

Voor het verzoek tot verlaging van geluidproductieplafonds met het effect van de maatregelen die in dit saneringsplan zijn opgenomen, is een afzonderlijk akoestisch onderzoek uitgevoerd waarin de nieuwe waarden van de geluidproductieplafonds op de betreffende referentiepunten zijn bepaald. De uitkomsten van dit akoestisch onderzoek op referentiepunten zijn neergelegd in het memo "Resultaten akoestisch onderzoek op referentiepunten West-Nederland-Zuid, fase 1" van het Geluidloket van Rijkswaterstaat, uitgebracht op 28 februari 2020. Deze memo's zijn opgenomen in dit plan als bijlage 5.

3 Bereik saneringsplan

In bijlage 1 zijn de wegvakken weergegeven waar dit saneringsplan betrekking op heeft. In onderstaande tabel is de precieze afbakening in kilometreringen aangegeven van deze wegvakken.

Weg	Van (km)	Tot (km)	Akoestische rapporten (zie bijlage 4)
A4	21,40	29,80	Akoestisch onderzoek Saneringsplan A4/A44
A4	71,80	75,20	Akoestisch onderzoek Saneringsplan A4/A13/A20
A12	4,50	5,00	Akoestisch onderzoek Saneringsplan A12/A20
A12	6,80	9,60	Akoestisch onderzoek Saneringsplan A12/A20
A12	10,32	11,70	Akoestisch onderzoek Saneringsplan A12/A20
A13	5,50	9,40	Akoestisch onderzoek Saneringsplan A13
A13	10,21	14,30	Akoestisch onderzoek Saneringsplan A13
A13	17,00	19,70	Akoestisch onderzoek Saneringsplan A4/A13/A20
A15	25,00	26,10	Akoestisch onderzoek Saneringsplan A15/A29/N57

Weg	Van (km)	Tot (km)	Akoestische rapporten (zie bijlage 4)
A15	62,10	71,51	Akoestisch onderzoek Saneringsplan A15/A16/A38
A15	71,51	78,50	Akoestisch onderzoek Saneringsplan N3/N915/A15/A16
A15	85,04	95,30	Akoestisch onderzoek Saneringsplan N3/N915/A15/A16
A15	96,40	114,80	Akoestisch onderzoek Saneringsplan N3/N915/A15/A16
A15	115,90	122,50	Akoestisch onderzoek Saneringsplan N3/N915/A15/A16
A16	17,71	23,20	Akoestisch onderzoek Saneringsplan A15/A16/A38
A16	23,67	29,07	Akoestisch onderzoek Saneringsplan A15/A16/A38
A16	29,07	34,50	Akoestisch onderzoek Saneringsplan N3/N915/A15/A16
A16	35,30	37,50	Akoestisch onderzoek Saneringsplan N3/N915/A15/A16
A16	43,51	44,80	Akoestisch onderzoek Saneringsplan N3/N915/A15/A16
A20	10,10	16,62	Akoestisch onderzoek Saneringsplan A12/A20
A20	25,00	34,30	Akoestisch onderzoek Saneringsplan A4/A13/A20
A20	38,20	41,80	Akoestisch onderzoek Saneringsplan N11/A20
A29	10,90	11,30	Akoestisch onderzoek Saneringsplan A15/A29/N57
A29	11,90	93,50	Akoestisch onderzoek Saneringsplan A15/A29/N57
A29	94,00	97,40	Akoestisch onderzoek Saneringsplan A15/A29/N57
A38	19,60	21,12	Akoestisch onderzoek Saneringsplan A15/A16/A38
A44	7,70	8,10	Akoestisch onderzoek Saneringsplan A4/A44
A44	8,70	10,00	Akoestisch onderzoek Saneringsplan A4/A44
A44	10,70	17,20	Akoestisch onderzoek Saneringsplan A4/A44
A44/N44	20,40	23,67	Akoestisch onderzoek Saneringsplan N14/N44/A44
A44/N44	23,85	24,75	Akoestisch onderzoek Saneringsplan N14/N44/A44
A44/N44	25,52	27,85	Akoestisch onderzoek Saneringsplan N14/N44/A44
N3	0,10	1,27	Akoestisch onderzoek Saneringsplan N3/N915/A15/A16
N3	1,80	2,70	Akoestisch onderzoek Saneringsplan N3/N915/A15/A16
N3	3,20	9,00	Akoestisch onderzoek Saneringsplan N3/N915/A15/A16
N11	0,88	1,50	Akoestisch onderzoek Saneringsplan N11/A20
N11	9,10	18,77	Akoestisch onderzoek Saneringsplan N11/A20
N11	18,97	20,30	Akoestisch onderzoek Saneringsplan N11/A20
N14	10,00	14,60	Akoestisch onderzoek Saneringsplan N14/N44/A44
N57	3,56	21,60	Akoestisch onderzoek Saneringsplan A15/A29/N57
N915	22,10	25,90	Akoestisch onderzoek Saneringsplan N3/N915/A15/A16

Uit de kaarten in bijlage 1 en bovenstaande tabel blijkt dat dit saneringsplan niet op alle wegvakken van de A- en N-wegen die op deze kaarten staan betrekking heeft. Voor de wegvakken waarop dit saneringsplan geen betrekking heeft, hoeft geen saneringsplan meer te worden opgesteld voor rijkswegen.

Dat heeft de volgende redenen:

- voor de volgende wegvakken is de sanering in een besluit uit het verleden al afdoende afgehandeld. In bijlage 2 van het Besluit geluid milieubeheer (Bgm) is daarom bepaald dat voor deze wegvakken geen saneringsplan meer hoeft te worden ingediend:

Weg	Van (km)	Tot (km)
A4	29,8	36,2
A4	44,4	46,2
A4	56,4	71,8
A4 (TB A15)	75,2	76,2
A12	5,0	6,8
A12	11,7	45,0
A15	26,1	62,1
A15 (TB A2)	114,8	115,9
A20 (TB A15)	9,9	10,9
A20 (TB A4)	22,0	25,0
A29 (TB A15)	9,9	10,9
A29	11,3	11,9
N11 (TB A4)	0,0	0,88
N11	1,5	9,1

Weg	Van (km)	Tot (km)
N57 (TB A15)	3,0	3,56

- voor de volgende wegvakken is de sanering in een recent besluit (project- of saneringsbesluit) of een besluit tot wijziging van geluidproductieplafonds al 'gekoppeld' meegenomen:

Weg	Van (km)	Tot (km)
A4	34,2	44,58
A13	14,7	17,0
A15	78,50	85,04
A15 (TB A27)	95,3	96,4
A16	5,2	16,6
A16	37,5	43,51
A20	17,5	23,3
A20 (TB A16)	34,3	38,2
A44	17,2	20,4
N3	9,0	9,8

- een aantal wegvakken zijn overgedragen naar projecten:

Weg/project	Van (km)	Tot (km)
A4/A4 Haaglanden	44,58	56,4
A13/A4 Haaglanden	3,16	5,5
N14/A4 Haaglanden	14,6	15,44
A20/A20 Nieuwerkerk – Gouda	41,8	48,5

- voor de volgende wegvakken geldt dat deze worden opgenomen in een saneringsplan spoorwegen:

Weg/spoor	Van (km)	Tot (km)
A12/Den Haag Centraal -Gouda	9,60	10,32
A44/Schiphol Airport – Leiden Centraal	8,1	8,7
A44/Schiphol Airport – Leiden Centraal	10,0	10,7

- voor de hieronder aangegeven wegvakken geldt dat deze in een volgend saneringsplan (fase 2) worden meegenomen:

Weg	Van (km)	Tot (km)
A12	3,25	4,5
A13	9,4	10,21
A13	14,3	14,7
A16	16,6	17,71
A16	23,2	23,67
A16	34,5	35,3
A20	16,62	17,5
A29	93,5	94,0
N3	1,27	1,8
N3	2,7	3,2
N11	18,77	18,97
N44	23,67	23,85
N44	24,75	25,52

4 Saneringsobjecten

De wet onderscheidt drie categorieën saneringsobjecten: a., b. en c. In artikel 11.57 van de wet zijn deze gedefinieerd. De criteria voor aanmerking als een van deze drie categorieën saneringsobject zijn gedetailleerd beschreven in het Bijlagenrapport Algemeen bij het akoestisch onderzoek dat als bijlage A van bijlage 4 bij dit plan is gevoegd.

De rekenmethode overeenkomstig bijlage VI van het Reken- en meetvoorschrift geluid 2012 is gebruikt om vast te stellen langs welke wegvakken, die in paragraaf 3 van deze toelichting zijn aangemerkt als behorende binnen het bereik van het onderhavige saneringsplan, in ieder geval geen saneringsobjecten aanwezig zijn. Voor de wegvakken waarlangs, volgens deze rekenmethode, mogelijk wel saneringsobjecten aanwezig zijn, is vervolgens gebruik gemaakt van de rekenmethode overeenkomstig bijlage III van het Reken- en meetvoorschrift geluid 2012 om gedetailleerd vast te stellen of en welke saneringsobjecten aanwezig zijn. Uit het akoestisch onderzoek is gebleken dat saneringsobjecten langs deze wegvakken liggen.

De aanwezige saneringsobjecten zijn opgenomen in bijlage 2. Hierbij is per saneringsobject aangeven tot welke categorie of categorieën dit behoort. Voor de categorie a.-saneringsobjecten, is aanvullend onderzocht of deze inmiddels zijn gesaneerd. In bijlage 4 is eveneens aangegeven voor welke saneringsobjecten dit het geval is. Deze zijn vervolgens niet meer betrokken in het onderzoek naar maatregelen. In dit saneringsplan is er geen sprake van categorie c.-saneringsobjecten.

Voor de resterende saneringsobjecten is vervolgens een akoestisch onderzoek uitgevoerd waarin is onderzocht of de geluidsbelasting op de saneringsobjecten met daarvoor in aanmerking komende maatregelen kan worden verlaagd. Voor dit onderzoek zijn berekeningen uitgevoerd van de geluidsbelasting op de gevel van individuele objecten. Voor elk saneringsobject is in bijlage 2 aangegeven welke geluidsbelasting het object ondervindt bij volledige benutting van de geluidproductieplafonds. Deze geluidsbelasting vormt het uitgangspunt voor het onderzoek naar eventuele maatregelen.

De overige geluidsgevoelige objecten langs de wegvakken genoemd in paragraaf 3 zijn geen saneringsobject in de zin van de wet, en zijn om die reden niet opgenomen in bijlage 2.

5 Onderzoek maatregelen

5.1 *Uitgangspunten*

In het akoestisch onderzoek is voor de saneringsobjecten binnen het plangebied onderzocht welke saneringsmaatregelen mogelijk getroffen kunnen worden. Het onderzoek richt zich op de geluidbeperkende maatregelen waarmee de geluidsbelasting vanwege de rijkswegen zoals genoemd in paragraaf 3 teruggebracht kan worden naar de streefwaarde. Voor rijkswegen is de streefwaarde voor categorie a.- en -b.-saneringsobjecten 60 dB.

Met het doelmatigheids criterium op grond van artikel 11.29 van de wet is beoordeeld welke van de onderzochte geluidbeperkende maatregelen (financieel) doelmatig zijn. Als het niet doelmatig is om de geluidsbelasting geheel terug te brengen tot de streefwaarde, is onderzocht met welke doelmatige maatregelen de geluidsbelasting toch zo ver mogelijk teruggebracht kan worden. Ook is beoordeeld of er sprake is van overwegende bezwaren van stedenbouwkundige, verkeerskundige, vervoerskundige, landschappelijke of technische aard tegen de maatregelen. In de beoordeling daarvan is mede betrokken dat bij het ontwerp en de realisatie van maatregelen wordt gestreefd naar een sobere, terughoudende en eenduidige vormgeving.

5.2 *Resultaten*

Op grond van het uitgevoerde akoestisch onderzoek is geconcludeerd dat er maatregelen in aanmerking komen voor opname in dit saneringsplan. De gedetailleerde overwegingen die hebben geleid tot het opnemen van deze maatregelen in het plan zijn te vinden in de rapporten van het akoestisch onderzoek, zie bijlage 4. Daarin is tevens per locatie beschreven of, op welke wijze, en om welke locatie specifieke redenen een doelmatige maatregel is verlengd of verhoogd ten opzichte van de doelmatige maatregel. De grondslag hiervoor ligt in het algemeen in overwegingen van landschappelijke of stedenbouwkundige inpassing, danwel betreffende beheer en onderhoud van de maatregel.

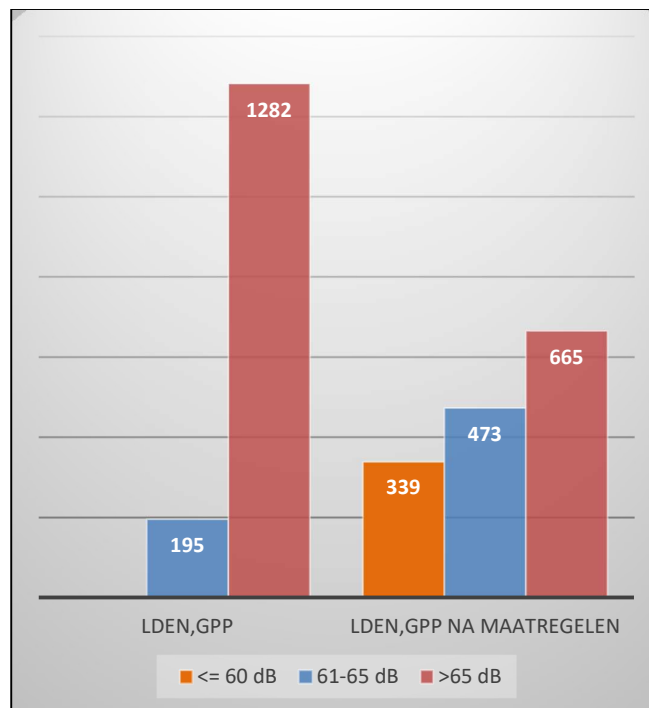
Gelijktijdig met het verzoek tot vaststelling van dit plan is een verzoek ingediend om de geldende geluidproductieplafonds te verlagen met het effect van de saneringsmaatregelen, zie ook paragraaf 6 van deze toelichting en bijlage 5. In bijlage 2 is

voor ieder saneringsobject opgenomen wat de toekomstige geluidsbelasting zal zijn bij volledige benutting van de gewijzigde geluidproductieplafonds na het treffen van de maatregelen.

Door het treffen van de maatregelen zal de geluidsbelasting bij geheel benut, verlaagd geluidproductieplafond op 339 saneringsobjecten voldoen aan de streefwaarde of lager zijn.

Op de overige 1.138 saneringsobjecten zal deze nog steeds hoger zijn dan streefwaarde, omdat voor die objecten het treffen van maatregelen die de geluidsbelasting geheel terugbrengen tot de streefwaarde niet financieel doelmatig is of op een overwegende bezwaar/bezwaren stuit van stedenbouwkundige, verkeerskundige, vervoerskundige, landschappelijke en/of technische aard. In de akoestische rapporten, zie bijlage 4, is dit nader toegelicht. Voor deze saneringsobjecten zal na het onherroepelijk worden van het besluit tot vaststelling van dit plan nog worden onderzocht of de gevelisolatie moet worden verbeterd. Als dat zo is, zal de Rijkswaterstaat de eigenaar van zo'n woning of ander geluidsgevoelig object daarvoor een aanbod doen. Zie ook hoofdstuk II.7.

Bij vaststelling van dit plan blijft de geluidsbelasting bij geheel benut geluidproductieplafond op 665 saneringsobjecten boven 65 dB afkomstig van rijkswegen. Voor deze objecten zal dit plan daarom in het Kadaster worden ingeschreven. In bijlage 2 is dit per object aangegeven. In figuur 1 zijn de aantallen saneringsobjecten in klassen van 5 dB voor en na het treffen van de saneringsmaatregelen aangegeven.



Figuur 1 Aantal saneringsobjecten voor en na de saneringsmaatregelen

6 Verzoek verlaging geluidproductieplafonds

De wet bepaalt dat de beheerder van de rijksweg of spoorweg een verzoek tot verlaging van de geluidproductieplafonds indient als de saneringsmaatregelen leiden tot een verlaging van geluidsbelastingen op de saneringsobjecten. Hiermee wordt bereikt dat het effect van de saneringsmaatregelen wordt vastgelegd in een nieuwe, lagere waarde van het geluidproductieplafond. De verbetering die voortvloeit uit de saneringsmaatregelen wordt op die wijze geborgd voor de omgeving.

Gelijktijdig met het verzoek tot vaststelling van dit saneringsplan is daarom een verzoek ingediend tot verlaging van de betreffende geluidproductieplafonds met het effect van de te treffen maatregelen. Daartoe zijn in bijlage 5 de vereiste gegevens opgenomen. Hierin zijn onder meer de nieuw berekende waarden van de geluidproductieplafonds opgenomen, met inbegrip van het effect van de saneringsmaatregelen die zijn voorgesteld in dit saneringsplan.

Het besluit over dit verzoek zal gelijktijdig worden genomen met het besluit tot vaststelling van dit plan. Op grond van artikel 11.60, derde lid, van de wet zal de Minister in het besluit tot vaststelling van het saneringsplan een termijn opnemen voor de uitvoering van de maatregelen die in het saneringsplan zijn opgenomen. Op grond van artikel 11.63, derde lid, van de wet wordt de werking van het besluit tot verlaging van de geluidproductieplafonds opgeschort tot het moment dat de saneringsmaatregelen getroffen zijn of, als dat eerder is, het moment waarop de vastgestelde termijn voor uitvoering van de saneringsmaatregelen verloopt.

7 Nader onderzoek naar gevelmaatregelen

In bijlage 2 is opgenomen welke objecten na het onherroepelijk worden van het besluit tot vaststelling van dit plan nog een geluidsbelasting kunnen ondervinden die hoger is dan de drempelwaarde voor een onderzoek naar overschrijding van de binnenwaarde. Dat wil zeggen dat de geluidsbelasting op de gevel bij geheel benut geluidproductieplafond hoger blijft dan 60 dB.

Bij deze objecten zal er na het onherroepelijk worden van het besluit tot vaststelling van dit plan met toestemming van de eigenaar¹ nader worden onderzocht of de binnenwaarde als gevolg van deze geluidsbelasting wordt overschreden. De binnenwaarde is de maximale geluidsbelasting die mag worden ondervonden in een geluidsgevoelige ruimte binnen een geluidsgevoelig object. Op grond van artikel 11.2 van de wet bedraagt de binnenwaarde 36 of 41 dB, afhankelijk van het bouwjaar van het object en van het jaar van ingebruikname van de weg of spoorweg. Het optreden van een overschrijding van de binnenwaarde is onder meer afhankelijk van de bestaande isolatie van de gevel.

Als uit het nader onderzoek blijkt dat de binnenwaarde wordt overschreden, zal Rijkswaterstaat aan de eigenaar van het object een aanbod doen om op kosten van het Rijk geluidwerende maatregelen te treffen. Dit zijn maatregelen aan de gevel van het saneringsobject, zoals het dichteren van kieren of het plaatsen van geluidwerend glas. Het kan zijn dat het aanbod afhankelijk wordt gesteld van extra maatregelen aan de woning die de eigenaar zelf moet (laten) treffen, bijvoorbeeld in verband met achterstallig onderhoud. De eigenaar kan het aanbod aannemen of weigeren. Als het aanbod wordt geweigerd, wordt dit geregistreerd in het Kadaster. Rijkswaterstaat hoeft dan geen nieuw aanbod meer te doen. Over de volledige pro-

¹Als hiervoor geen toestemming wordt gegeven, wordt dit geregistreerd in het Kadaster. Rijkswaterstaat hoeft dan ook geen aanbod meer te doen voor het treffen van geluidwerende maatregelen aan de gevel.

cedure voor het onderzoek naar, en het treffen van geluidwerende maatregelen worden de eigenaren of bewoners van de saneringsobjecten nader geïnformeerd na het vaststellen van het saneringsplan door de Minister.

8 Planning van de uitvoering

8.1 Termijnen

Voorzien wordt dat de saneringsmaatregelen uiterlijk 15 jaar na het onherroepelijk worden van het besluit tot vaststelling van dit saneringsplan zullen zijn getroffen. In § 4 van het plan is voor de verschillende typen saneringsmaatregelen aangegeven wanneer wordt verwacht dat deze gereed zijn.

In het besluit tot vaststelling van het plan zal de Minister de termijn bepalen waarbinnen de maatregelen moeten worden getroffen. De beheerder is dan verplicht de maatregelen in het plan binnen de gestelde uitvoeringstermijn aan te brengen. In bijzondere gevallen kan de Minister het saneringsplan of de termijn waarbinnen de saneringsmaatregelen uit het saneringsplan getroffen moeten zijn, naderhand wijzigen.

De beheerder zal zo spoedig mogelijk na het onherroepelijk worden van het besluit tot vaststelling van dit plan starten met het onderzoek naar de geluidwering van de gevel voor de objecten die daarvoor in aanmerking komen. Dit is een verplichting die rechtstreeks voortvloeit uit de wet, een eigenaar hoeft daar dus geen verzoek voor in te dienen. De beheerder zal op eigen initiatief contact opnemen met de eigenaren van de saneringsobjecten die voor het onderzoek in aanmerking komen. Bij het uitvoeren van het onderzoek en het treffen van de maatregelen moet de beheerder aan wettelijke eisen voldoen, waaronder het uitvoeren van de benodigde maatregelen binnen een bepaalde termijn die eveneens in de wet is vastgelegd.

8.2 Hinder tijdens de uitvoering

De uitvoering van dit plan kan in het algemeen hinder tot gevolg hebben voor zowel omwonenden als weggebruikers. Bij het realiseren van de maatregelen zal het met name gaan om het bouwen van een geluidscherm en bijbehorende werkzaamheden (aan viaducten bijvoorbeeld) en het slopen en aanleggen van verhardingen van de rijkswegen. Daarbij kan ook hinder worden veroorzaakt door het transport van bouw materiaal en overig materieel. Soms zal het ook onvermijdelijk zijn om delen van wegen tijdelijk af te sluiten.

De uitvoering van het saneringsplan wordt zo veel mogelijk gecombineerd met reguliere werkzaamheden aan en rond de weg. Hierdoor zal de extra hinder ten gevolge van het uitvoeren van de saneringsmaatregel relatief beperkt zijn.

De afwegingen over aanvaardbare hinder komen mede in de besluitvorming rondom omgevings-- en APV-vergunningen aan de orde. De gebruikelijke media, waaronder Internet, dagbladen en huis-aan-huis bladen, informeren de weggebruiker en de belanghebbenden over deze vergunningen, eventuele wegafsluitingen en/of omleidingen.

8.3 Vormgeving van schermen

In paragraaf 3.2 van dit saneringsplan zijn de kenmerken van de schermen opgenomen die relevant zijn voor het geluidreducerende effect. Dat zijn de afmetingen, de locatie en de mate van absorptie van een scherm. Voor het overige wordt de vormgeving van een scherm bij de uitvoering van het saneringsplan bepaald. Daarbij wordt als uitgangspunt gehanteerd dat een scherm sober en doelmatig wordt uitgevoerd, een niet transparante vlakvulling heeft en dat de vormgeving aansluit

bij de vormgeving van eventueel reeds aanwezige schermen langs het betreffende wegdeel. In bijzondere gevallen kan in het saneringsplan echter bepaald zijn dat een specifiek scherm transparant wordt uitgevoerd, vanwege een landschappelijk of stedenbouwkundig belang of dat van de vormgeving van de aanwezige schermen wordt afgeweken in verband met overwegende bezwaren. Wanneer dit het geval is, is dat eveneens vermeld als kenmerk van een te plaatsen scherm in paragraaf 3.2 van het saneringsplan.

III. Verklarende woordenlijst en lijst van afkortingen

Bgm	<i>Besluit geluid milieubeheer</i>
Bronmaatregel	<i>Een geluidbeperkende maatregel die de geluidsemmissie door de geluidsbron vermindert.</i>
Decibel (dB)	<i>Maat waarin de sterkte van een (al dan niet gewogen) geluidsniveau wordt uitgedrukt.</i>
Doelmatigheids-criterium (DMC)	<i>Dit is het criterium/rekenmodel waarmee op eenduidige wijze wordt beoordeeld of er overwegende bezwaren van financiële aard bestaan tegen het treffen van een geluidbeperkende maatregel.</i>
Dove gevel	<i>Gevel die conform artikel 1, lid 4, Besluit geluid milieubeheer, niet wordt beschouwd als gevel bij de toepassing van het besluit en daarop rustende bepalingen. Dat betekent dat de geluidsbelasting op dove gevels niet wordt getoetst in het akoestisch onderzoek.</i>
Equivalent geluidsniveau	<i>Energetisch gemiddeld geluidsniveau over een zekere (beoordelings)periode (zie ook L_{den} en $L_{den,SAK}$).</i>
Geluidbeperkende maatregel	<i>Een maatregel die is opgenomen in tabel 1 of 2 van bijlage 2 van de Regeling geluid milieubeheer, en waarvan de toepassing voldoet aan de daarbij gestelde voorwaarden.</i>
Geluidproductieplafond (GPP)	<i>De maximaal toegestane waarde van de geluidproductie op een referentiepunt, uitgedrukt in dB en afgerond op één decimaal.</i>
Geluidproductie	<i>Het geluidsniveau L_{den} op een referentiepunt. De geluidproductie wordt volgens wettelijk voorschrift berekend met een vereenvoudigd computermodel van de rijksweg of spoorweg en zijn omgeving, en afgerond op één decimaal.</i>
Geluidregister	<i>Landelijke gegevensbank met onder meer:</i> <ul style="list-style-type: none">• <i>de ligging van de referentiepunten,</i>• <i>het geldende geluidproductieplafond in elk referentiepunt,</i>• <i>de brongegevens van de geluidproductieplafonds.</i> <i>Er zijn twee geluidregisters: één voor rijkswegen die op de geluidplafondkaart staan en één voor de spoorwegen die op de geluidplafondkaart staan.</i>
Geluidsbelasting	<i>Het geluidsniveau L_{den} bij een ontvanger. De geluidsbelasting wordt volgens wettelijk voorschrift berekend met een gedetailleerd computermodel van de rijksweg of spoorweg en zijn omgeving, en afgerond op een geheel getal.</i>
Geluidsgevoelig object	<i>In het Besluit geluid milieubeheer aangewezen object waarop de normen van hoofdstuk 11 van de Wet milieubeheer van toepassing zijn. Dit betreft:</i> <ul style="list-style-type: none">a) <i>een woning;</i>b) <i>een onderwijsgebouw;</i>c) <i>een ziekenhuis;</i>

- d) een verpleeghuis;
- e) een verzorgingstehuis;
- f) een psychiatrische inrichting;
- g) een kinderdagverblijf;
- h) een standplaats als bedoeld in artikel 1, onderdeel j, van de Wet op de huurtoeslag, en
- i) een ligplaats in het water, bestemd om door een woon-schip te worden ingenomen.

Niet elk geluidsgevoelig object kan een saneringsobject zijn. Op de meeste locaties kunnen alleen geluidsgevoelige objecten a, h en i een saneringsobject zijn.

Geluidsgevoelige ruimte

Ruimte binnen een geluidsgevoelig object waar de binnenwaarde van toepassing is. Deze ruimtes zijn aangewezen in het Besluit geluid milieubeheer, bijvoorbeeld: ruimtes in een woning bestemd voor en in gebruik als woon-, slaap- of eetkamer.

Geluidplafondkaart

(voluit: Regeling geluidplafondkaart milieubeheer) Ministeriële regeling waarin de wegen in beheer bij het Rijk en de hoofdspoorwegen zijn aangewezen waarop het systeem van geluidproductieplafonds van toepassing is.

Gewogen geluidsniveau

Een geluidsniveau dat is samengesteld uit meerdere afzonderlijke bijdragen voor verschillende perioden van het etmaal, waarbij voor een bepaalde periode een toeslag is toegepast (zie ook L_{den} en $L_{den,SAK}$).

L_{den}

Het voor de dag-, avond- en nachtperiode gewogen, jaargemiddelde equivalente geluidsniveau over het hele etmaal, uitgedrukt in dB. Hierin staat "den" voor "day, evening, night". Bij de weging wordt een toeslag gehanteerd van 5 dB voor de avondperiode en 10 dB voor de nachtperiode. De dag-, avond- en nachtperiode lopen respectievelijk van 7 tot 19 uur, van 19 tot 23 uur en van 23 tot 7 uur.

$L_{den,GPP}$

Het geluidsniveau L_{den} in de situatie dat het geldende geluidproductieplafond (GPP) volledig wordt benut. Deze (fictieve) waarde van de geluidsbelasting bepaalt of een geluidsgevoelig object een saneringsobject is.

$L_{den,SAK}$

Het geluidsniveau L_{den} in de situatie van een weg of spoorweg "zonder maatregelen". Met "zonder maatregelen" wordt op grond van de Wet milieubeheer bedoeld: de situatie waarin de weg of spoorweg voldoet aan de (standaard) akoestische kwaliteit ('SAK') zoals gedefinieerd in het Besluit geluid milieubeheer, maar er geen aanvullende geluidbeperkende maatregelen aanwezig zijn. Deze (fictieve) waarde van de geluidsbelasting is de grondslag voor het berekenen van de beschikbare reductiepunten voor een saneringsobject.

MJPG

Meerjarenprogramma Geluidsanering

Overdrachtsmaatregel

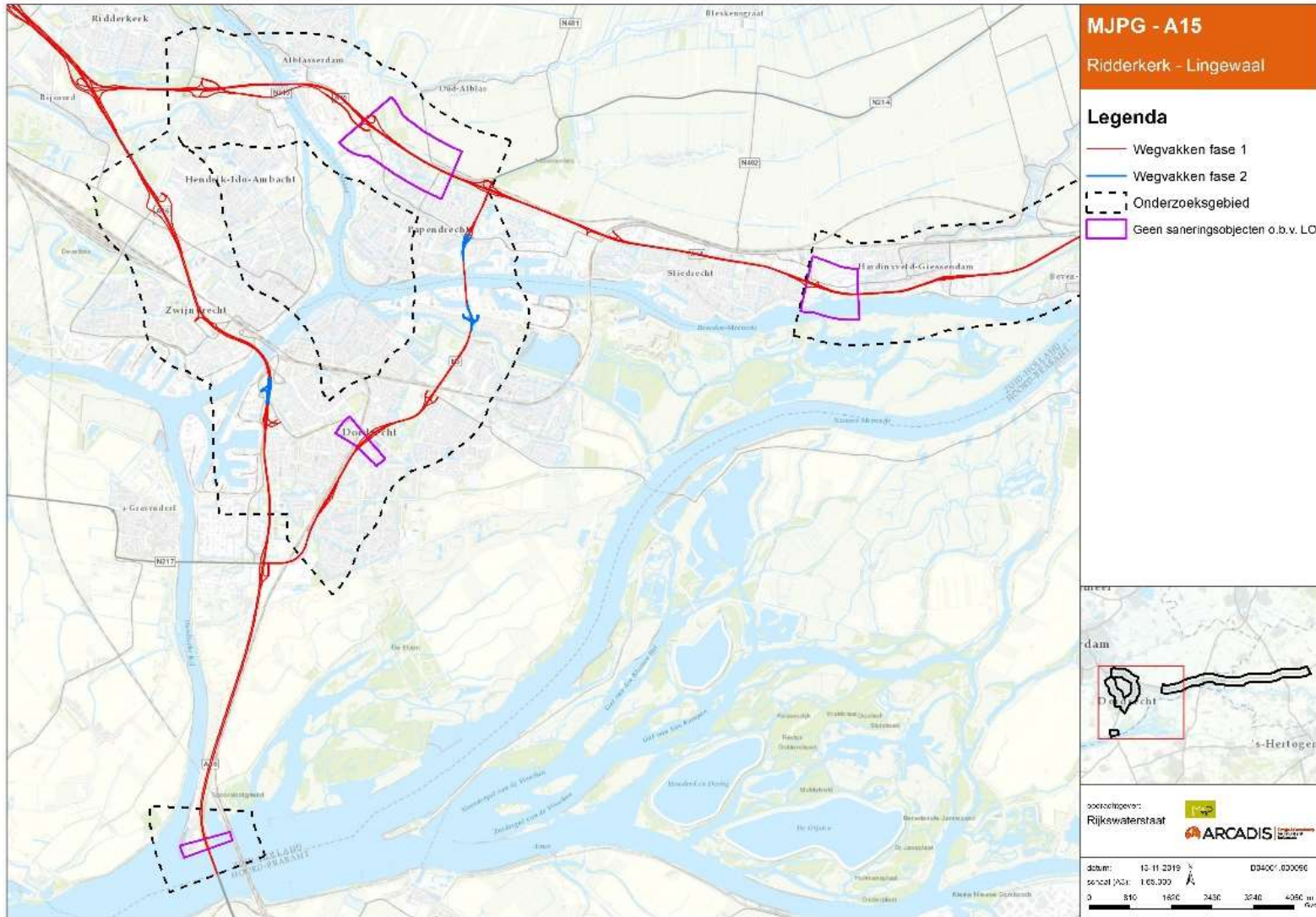
Een geluidbeperkende maatregel die de overdracht van het geluid van de bron naar de ontvanger vermindert, in het algemeen een geluidscherm of -wal.

Referentiepunt	<i>Denkbeeldig punt op circa 50 m afstand van de rijksweg of spoorweg en op 4 m hoogte boven het plaatselijk maaiveld. Referentiepunten liggen aan beide zijden van een rijksweg of spoorweg, op circa 100 m afstand van elkaar. De precieze ligging van elk punt is in rijksdriehoekskoördinaten opgenomen in het geluidregister.</i>
Rmg 2012	<i>Reken- en meetvoorschrift geluid 2012</i>
Rgm	<i>Regeling geluid milieubeheer</i>
Rijbaan	<i>Weggedeelte bestaande uit een aaneengesloten verharding, bestemd voor voertuigen. Eén rijbaan kan meerdere rijstroken bevatten.</i>
Saneringsobject	<p><i>Een geluidsgevoelig object waarvoor op grond van de Wet milieubeheer in het saneringsplan een saneringsmaatregel moet worden afgewogen.</i></p> <p><i>De wet onderscheidt drie categorieën saneringsobjecten:</i></p> <ol style="list-style-type: none"><i>een geluidsgevoelig object dat:</i><ul style="list-style-type: none"><i>is opgenomen op de zogenaamde 'lijst gemelde objecten' van het toenmalige ministerie van VROM,</i><i>nog niet is gesaneerd, en</i><i>een geluidsbelasting bij volledig benut geluidproductieplafond ($L_{den,GPP}$) heeft van meer dan 60 dB.</i><i>Een woning, woonwagenstandplaats of ligplaats voor een woonschip met een geluidsbelasting bij volledig benut geluidproductieplafond ($L_{den,GPP}$) van meer dan 65 dB.</i><i>Een woning, woonwagenstandplaats of ligplaats voor een woonschip:</i><ul style="list-style-type: none"><i>gelegen langs een wegvak dat is opgenomen in bijlage 4 van het Besluit geluid milieubeheer, en</i><i>een geluidsbelasting bij volledig benut geluidproductieplafond ($L_{den,GPP}$) heeft van meer dan 55 dB.</i> <p><i>Voor categorie a. en categorie b.-saneringsobjecten geldt dat er in de maatregelafweging naar moet worden gestreefd om de geluidsbelasting bij geheel benut geluidproductieplafond terug te brengen tot maximaal 60 dB. Voor categorie c.-saneringsobjecten kan in sommige gevallen een strengere streefwaarde gelden. Een woning kan in meerdere categorieën vallen. De categorie met de laagste streefwaarde voor die woning is dan maatgevend voor de afweging van maatregelen.</i></p>
TB	<i>Tracébesluit</i>
WAB	<i>Wegaanpassingsbesluit</i>
Wgh	<i>Wet geluidhinder</i>
Wm	<i>Wet milieubeheer</i>

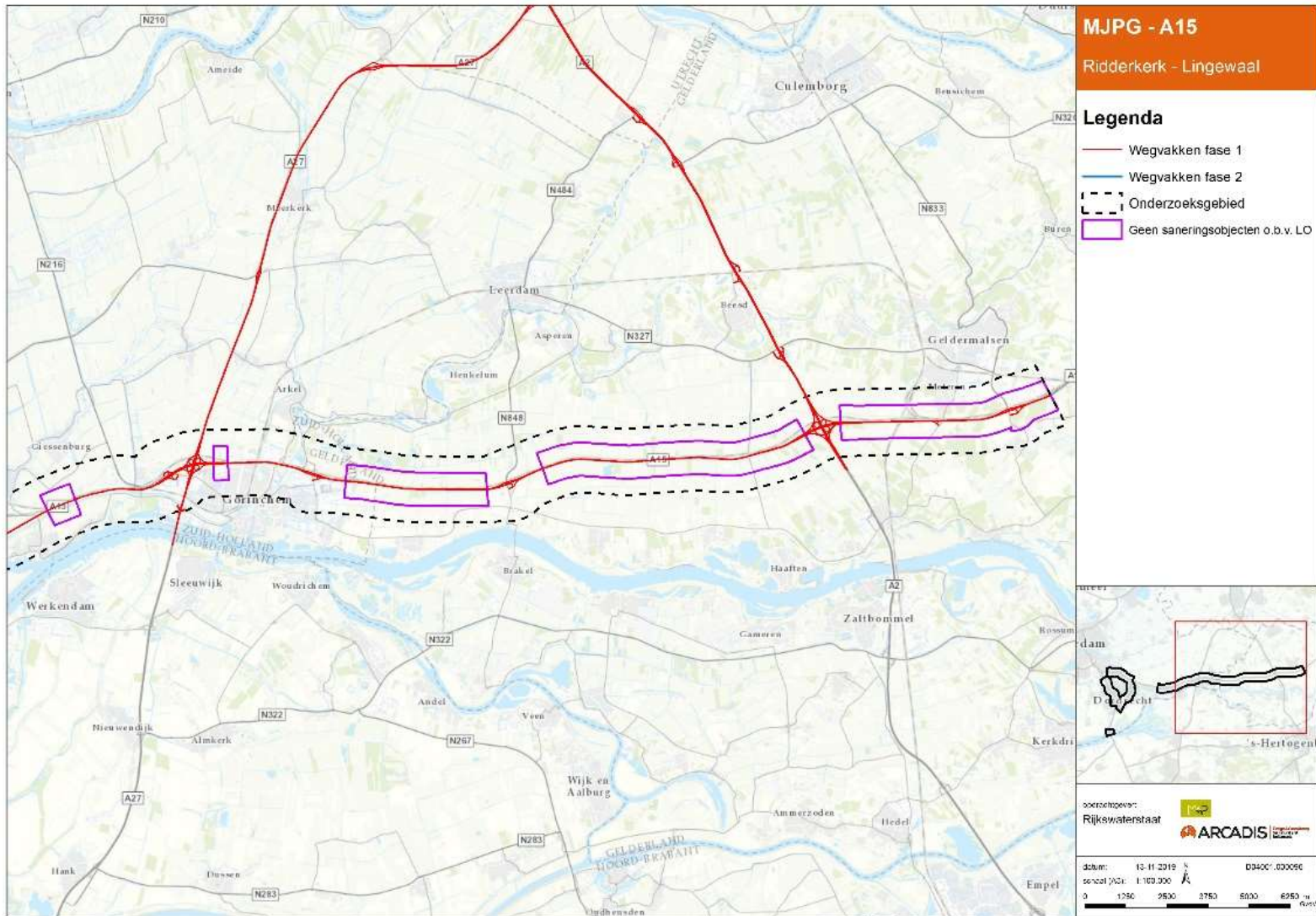
IV. Bijlagen

1 Kaarten met wegvakken waar dit saneringsplan betrekking op heeft

1.1 Akoestisch onderzoek Saneringsplan N3/N915/A15/A16

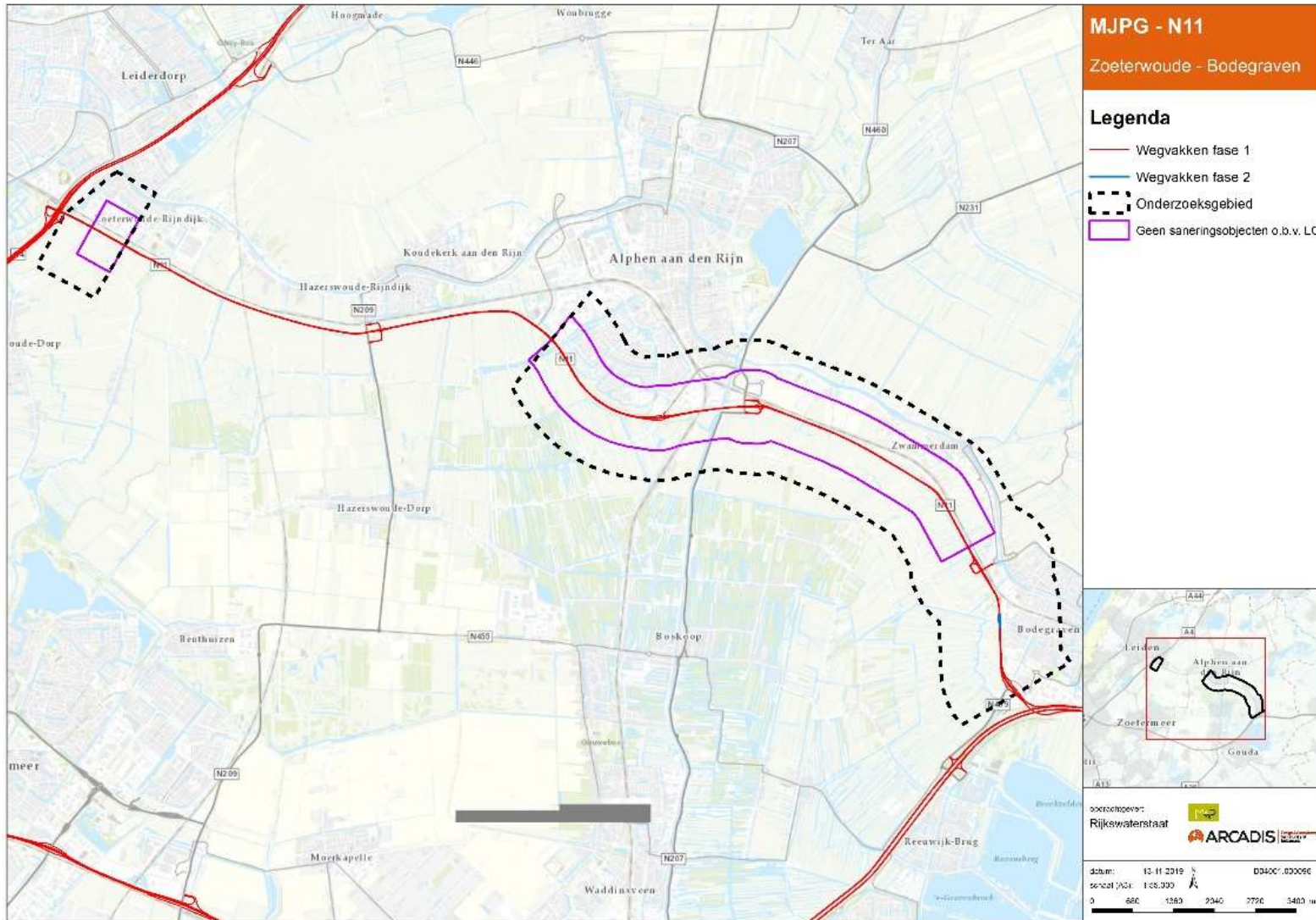


Figuur 1.1.1 Afbakening onderzoeksgebied N3, N915, A15 en A16

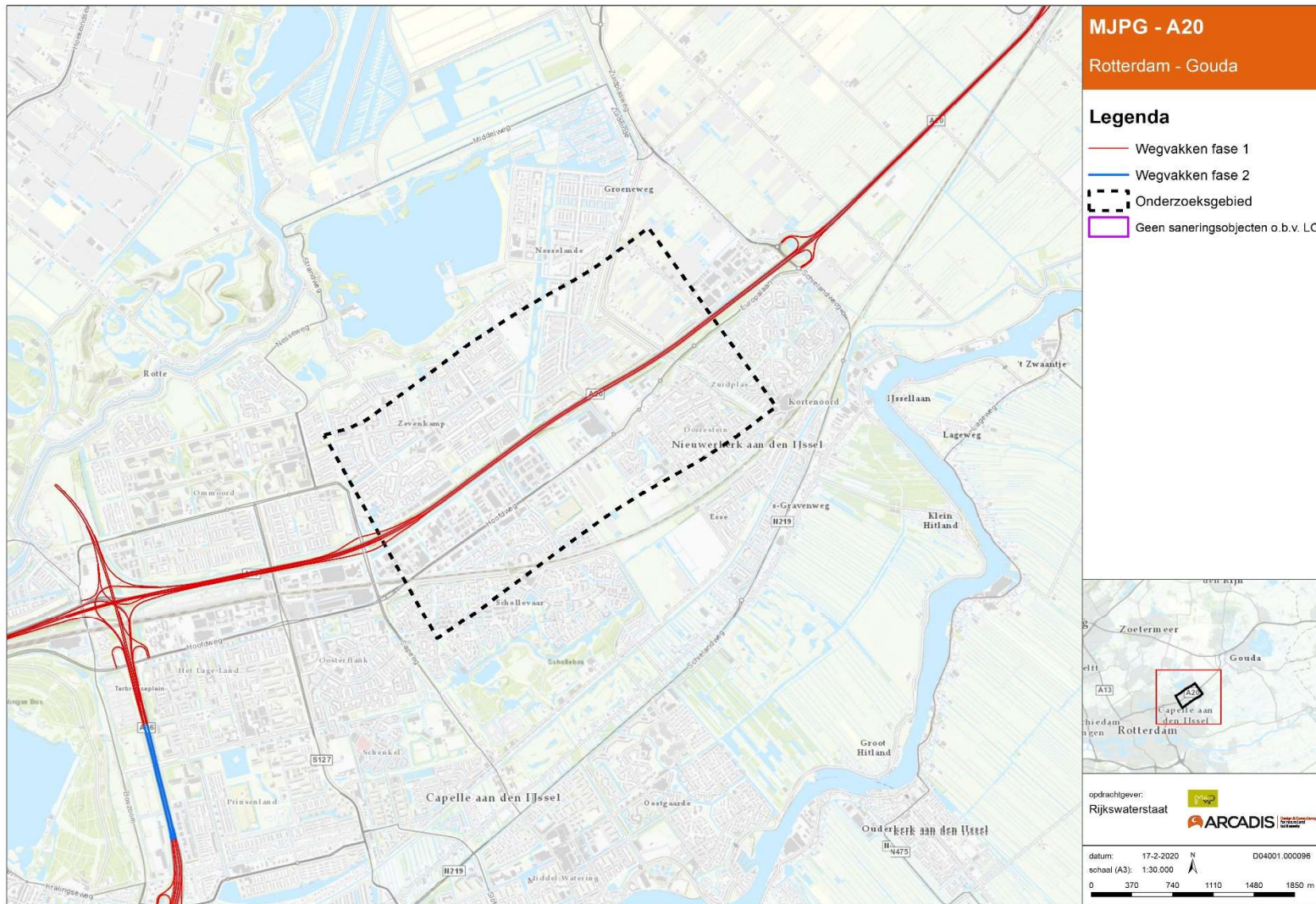


Figuur 1.1.2 Afbakening onderzoeksgebied A15

1.2 Akoestisch onderzoek Saneringsplan N11/A20

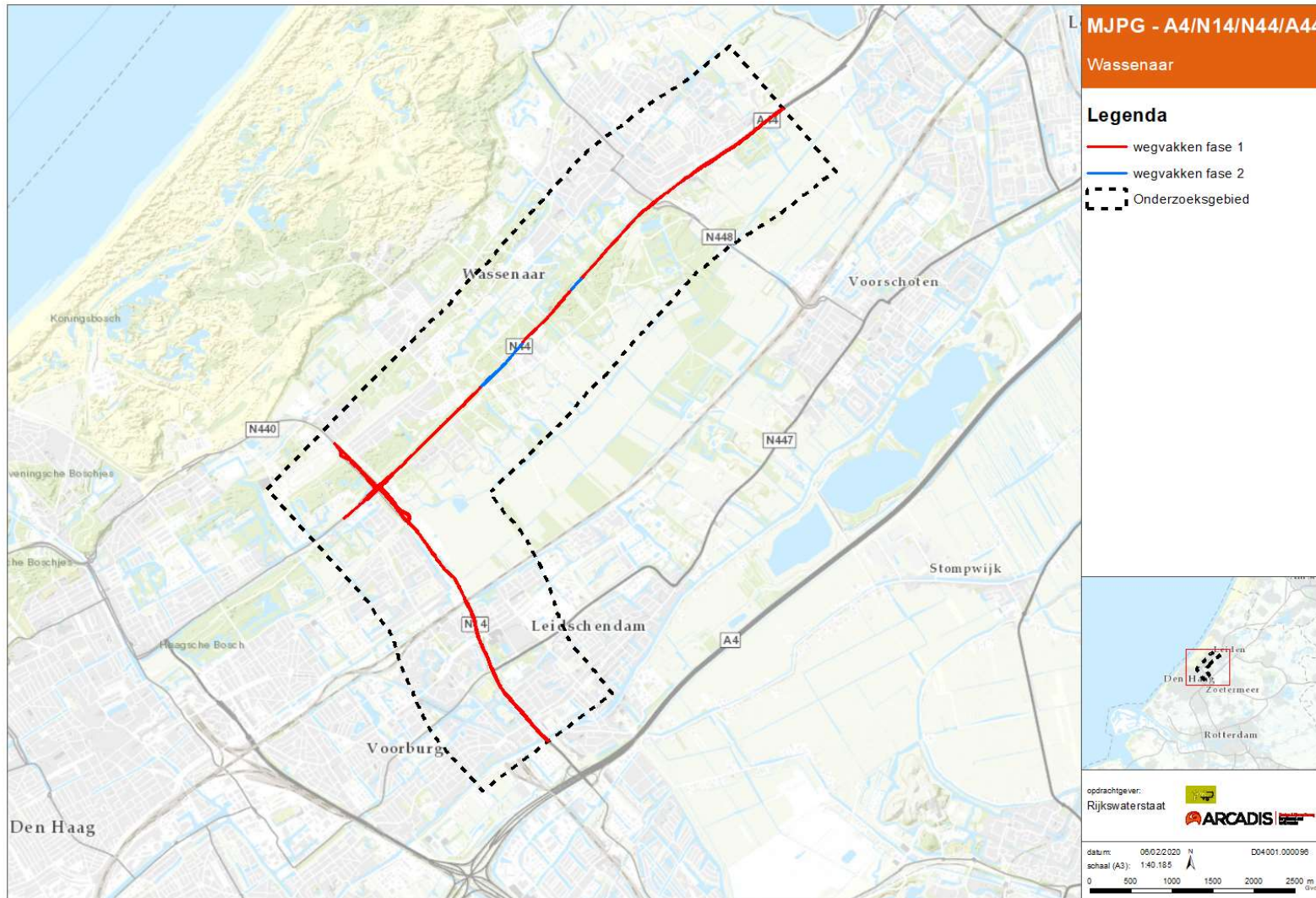


Figuur 1.2.1 Afbakening onderzoeksg gebied N11



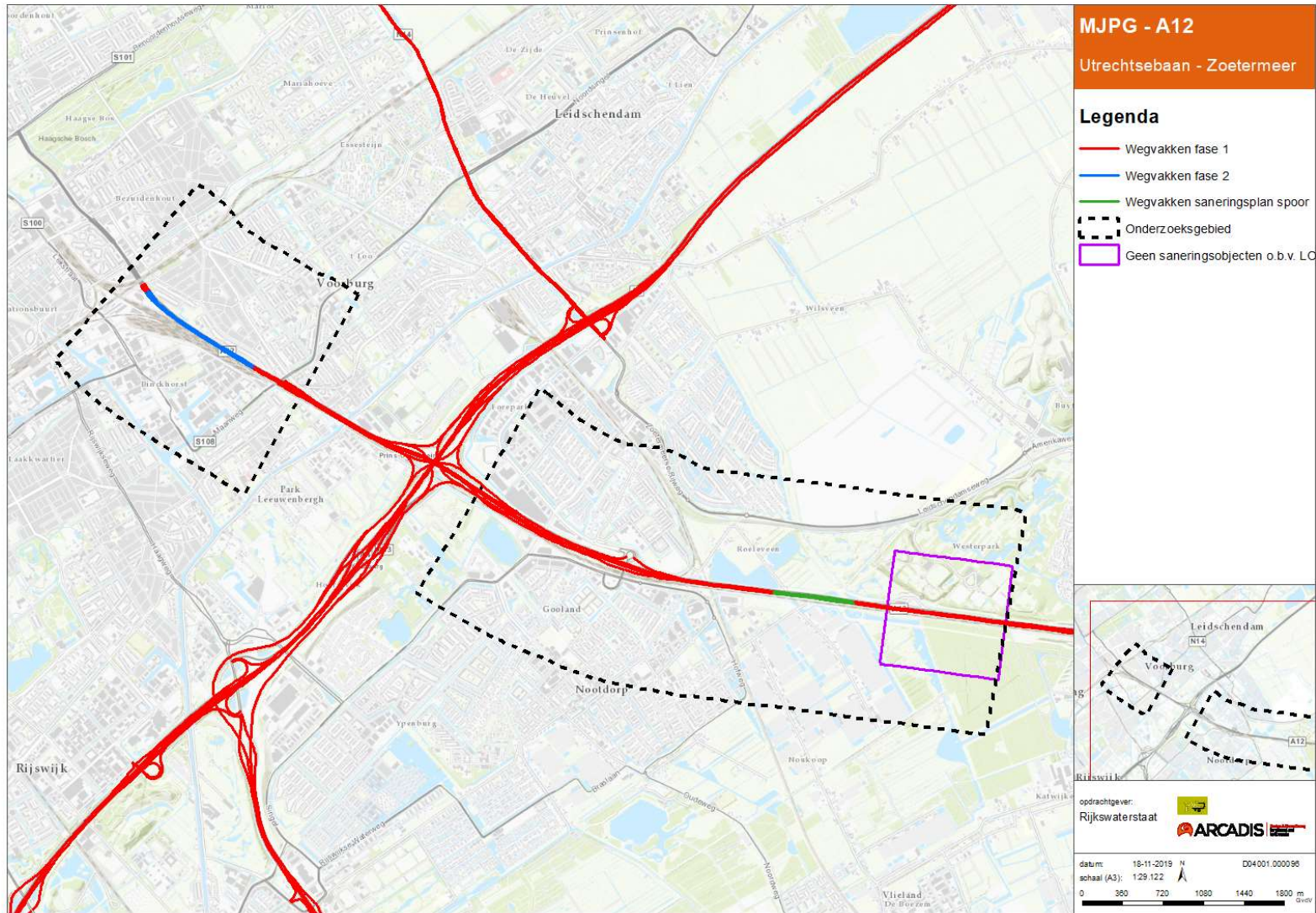
Figuur 1.2.2 Afbakening onderzoeksgebied A20

1.3 Akoestisch onderzoek Saneringsplan N14/N44/A44

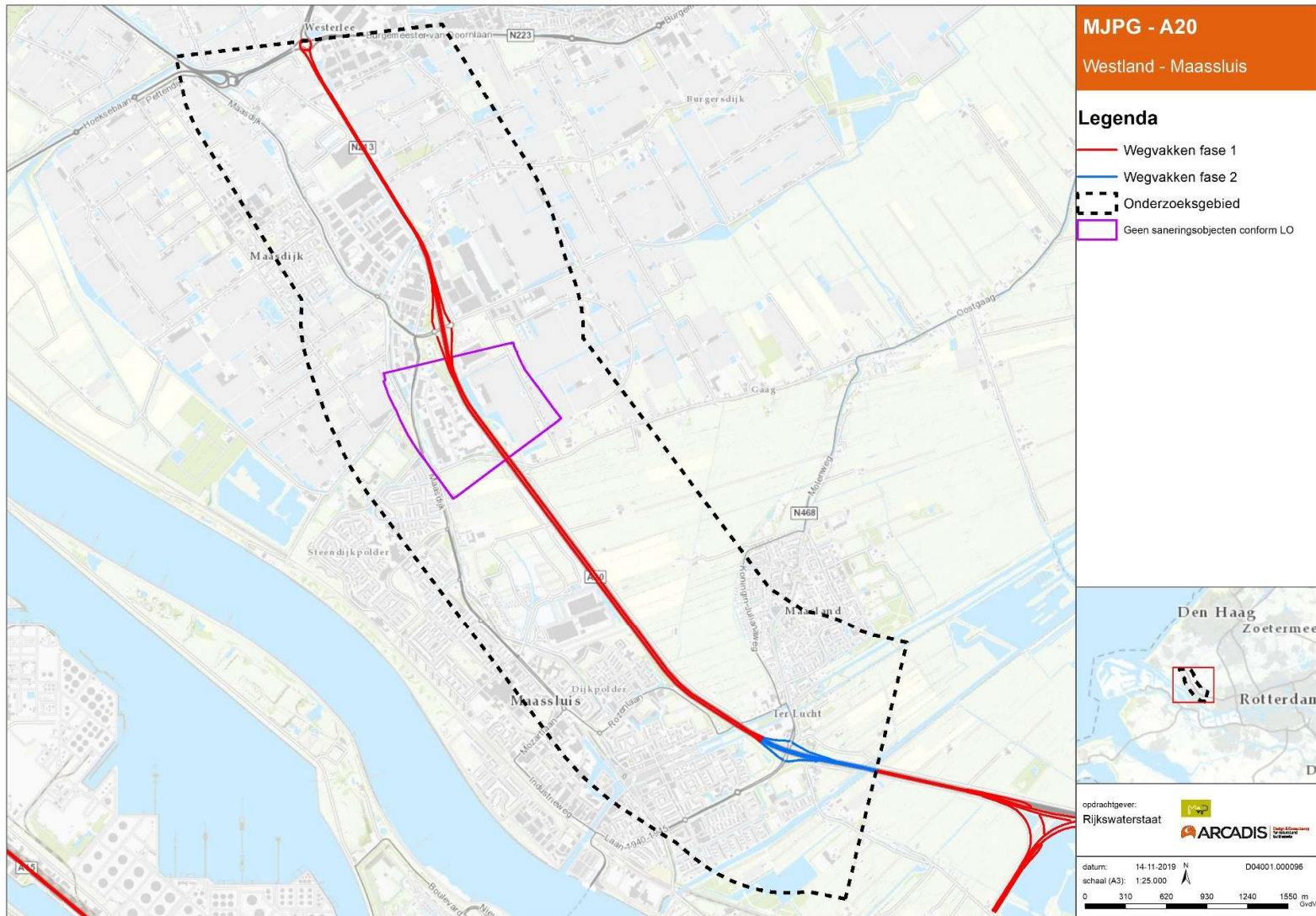


Figuur 1.3.1 Afbakening onderzoeksgebied N14/N44/A44

1.4 Akoestisch onderzoek Saneringsplan A12/A20

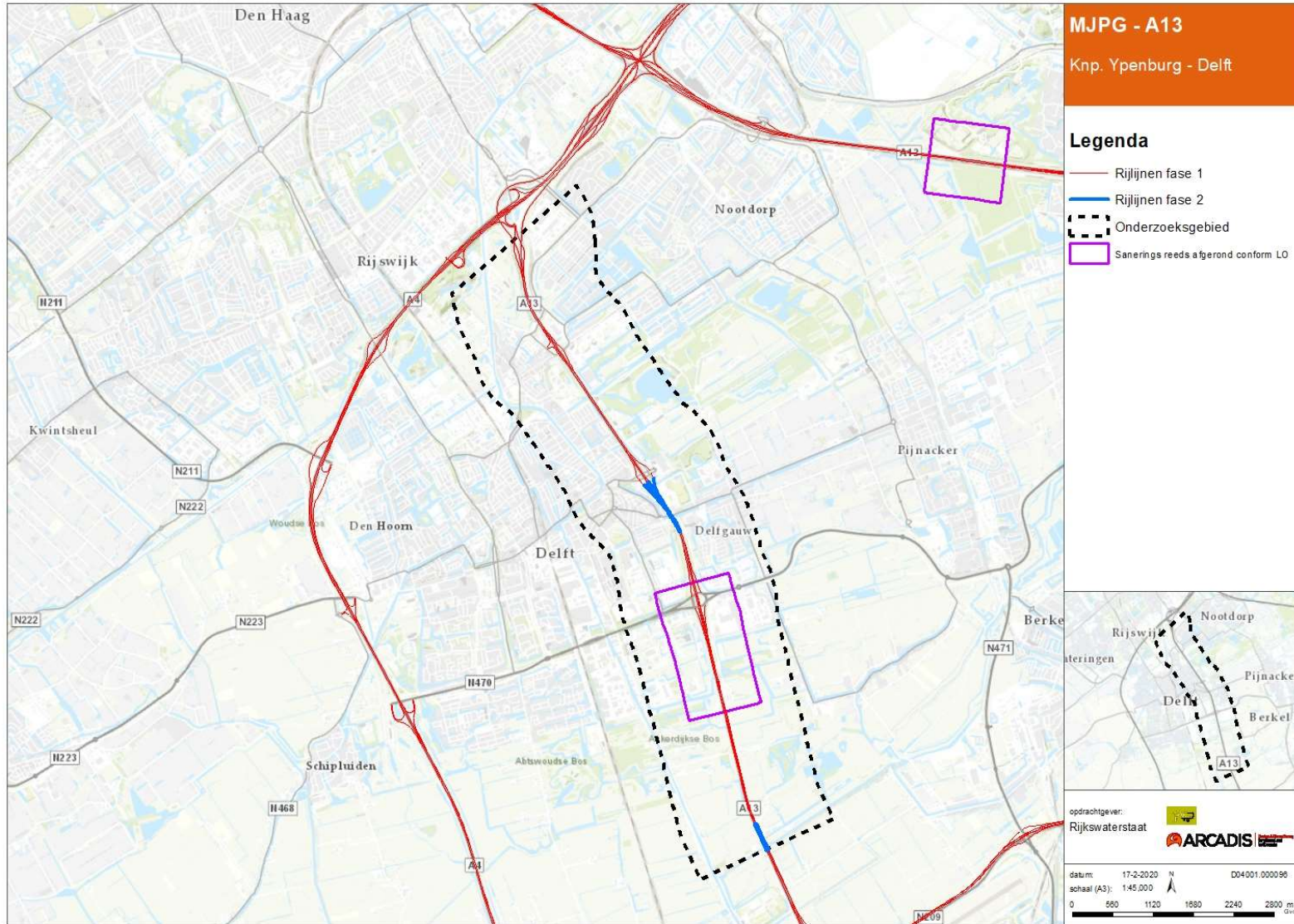


Figuur 1.4.1 Afbakening onderzoeksgebied A12



Figuur 1.4.2 Afbakening onderzoeksgebied A20

1.5 Akoestisch onderzoek Saneringsplan A13

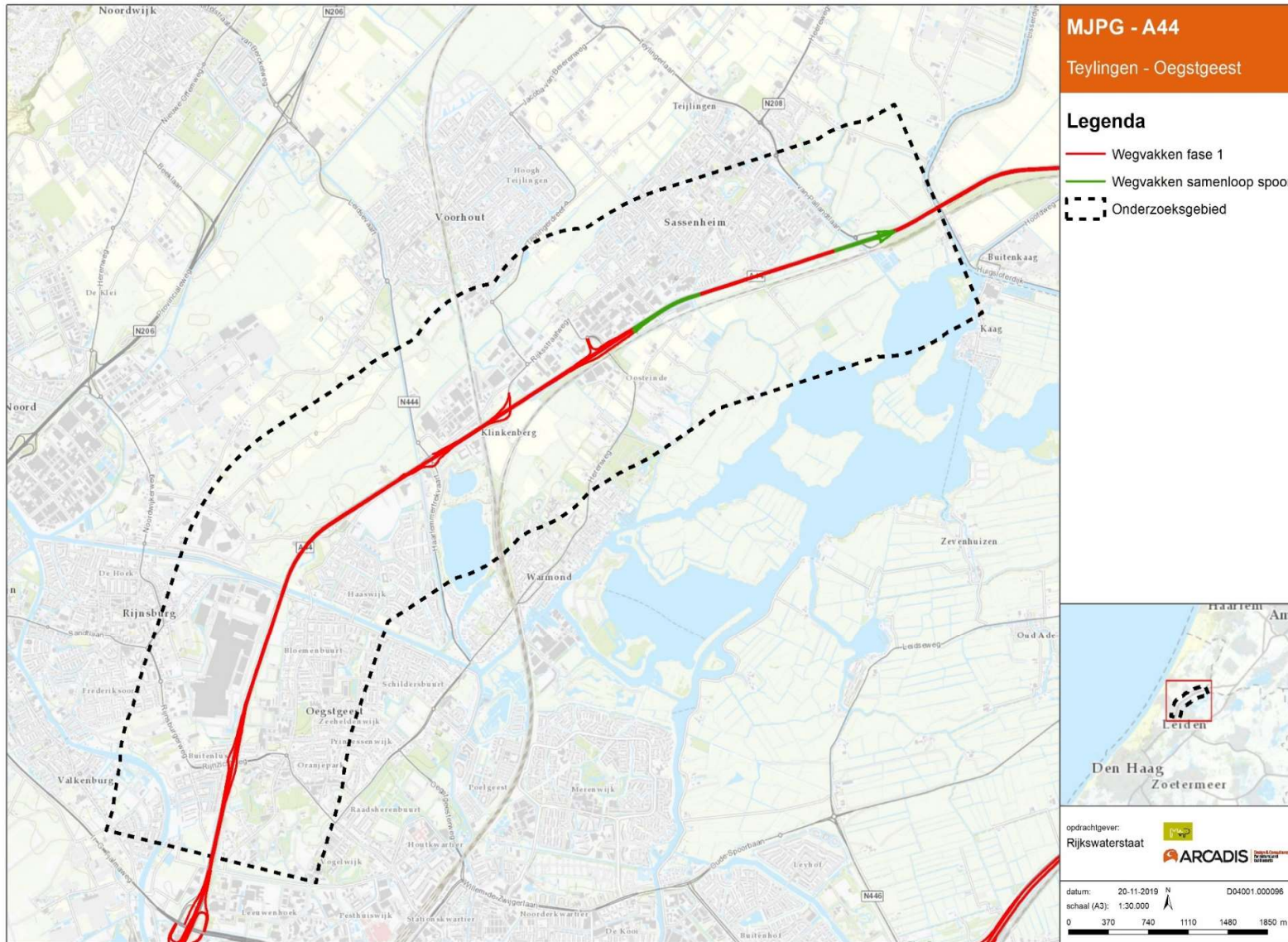


Figuur 1.5.1 Afbakening onderzoeksgebied A13

1.6 Akoestisch onderzoek Saneringsplan A4/A44

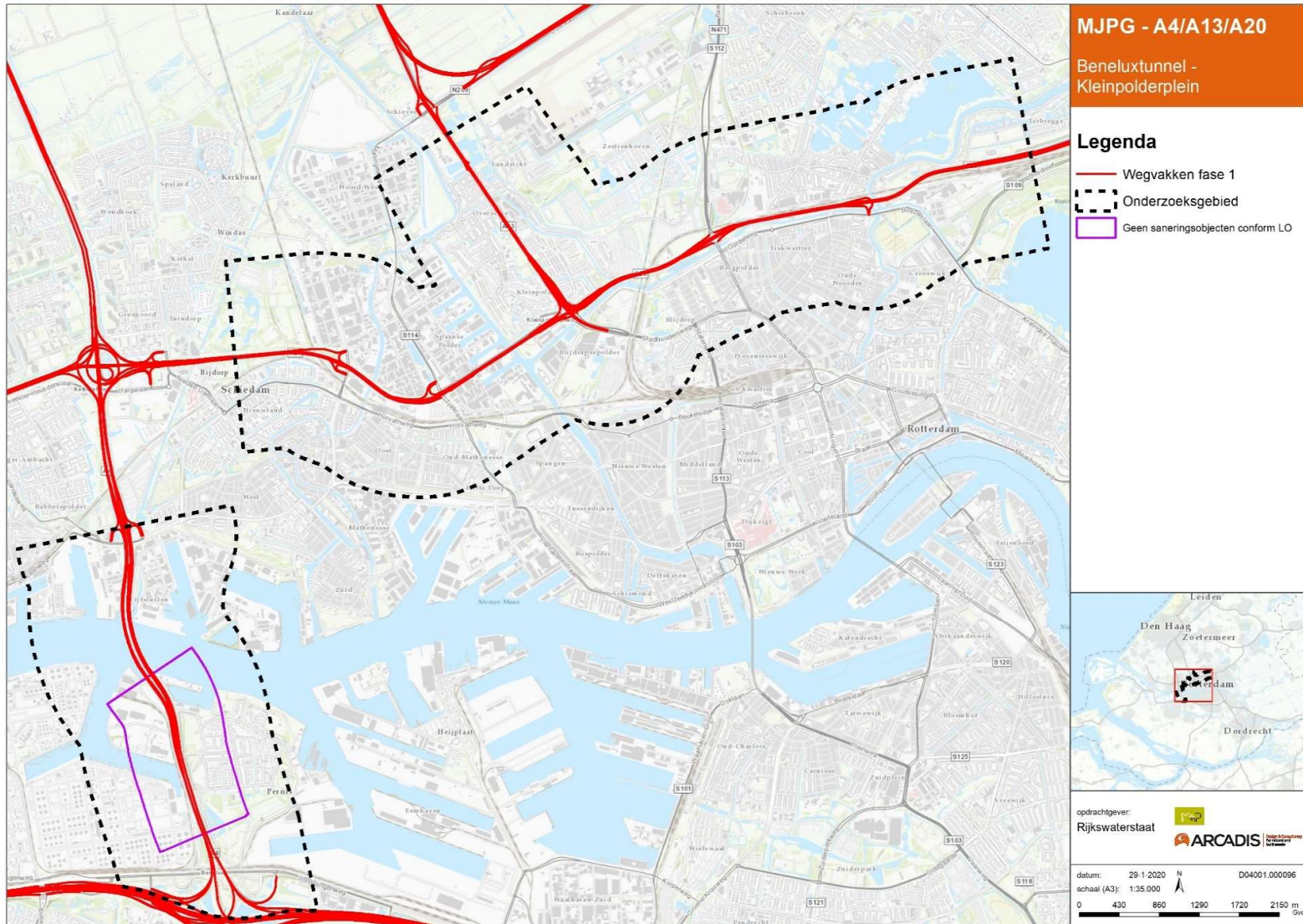


Figuur 1.6.1: Afbakening onderzoeksgebied A4



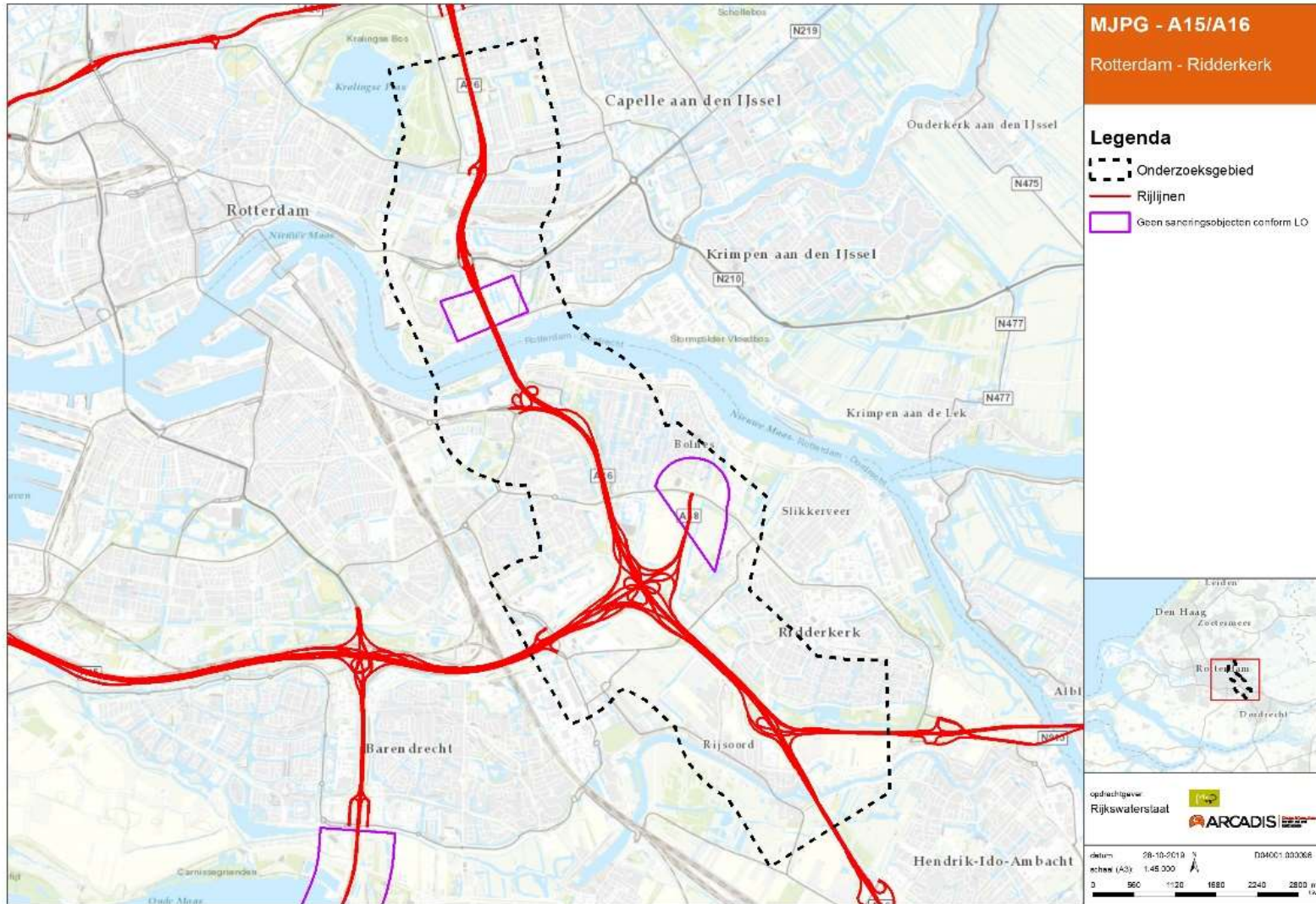
Figuur 1.6.2 Afbakening onderzoeksgebied A44

1.7 Akoestisch onderzoek Saneringsplan A4/A13/A20



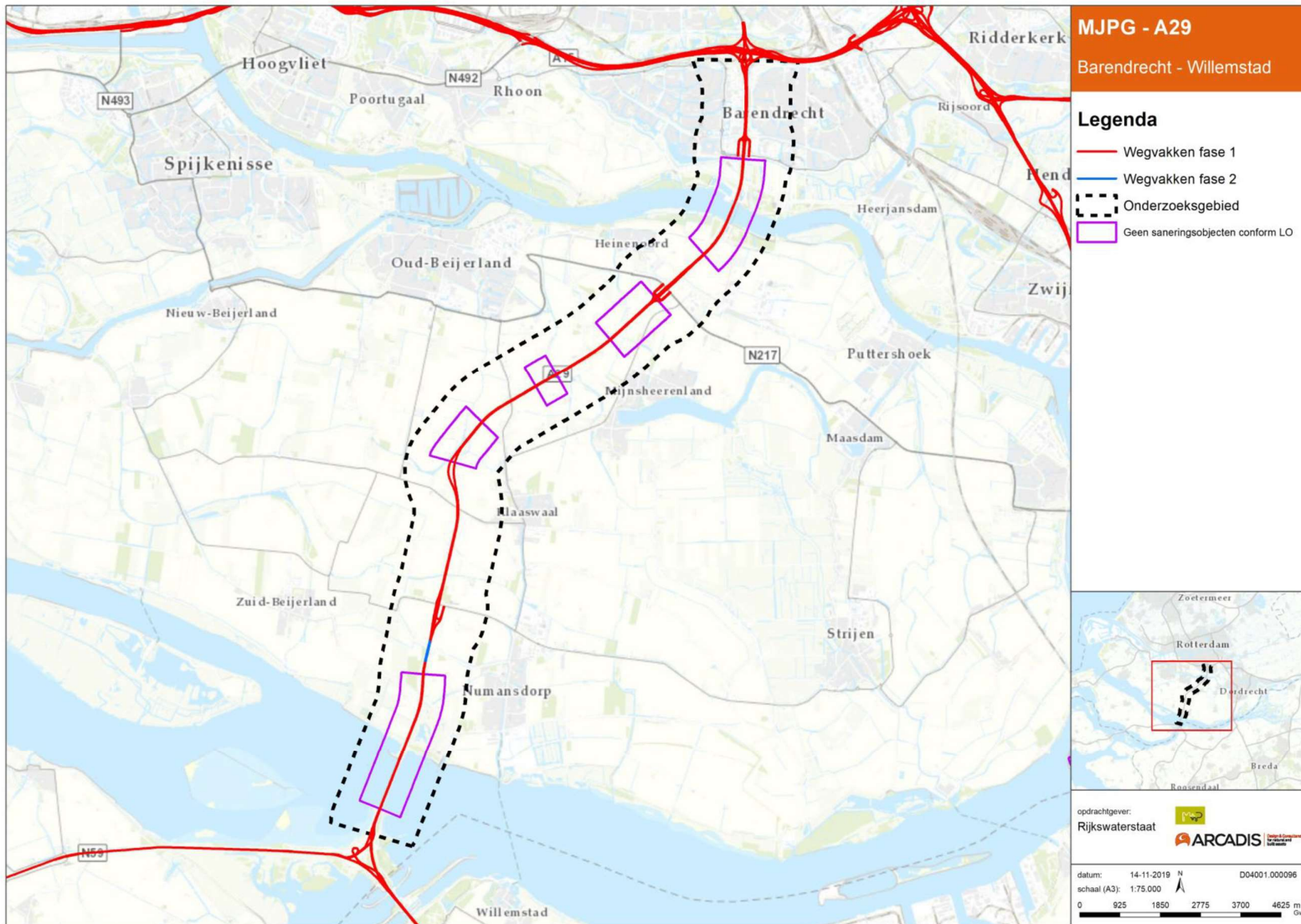
Figuur 1.7.1 Afbakening onderzoeksgebied A4, A13 en A20

1.8 Akoestisch onderzoek Saneringsplan A15/A16/A38

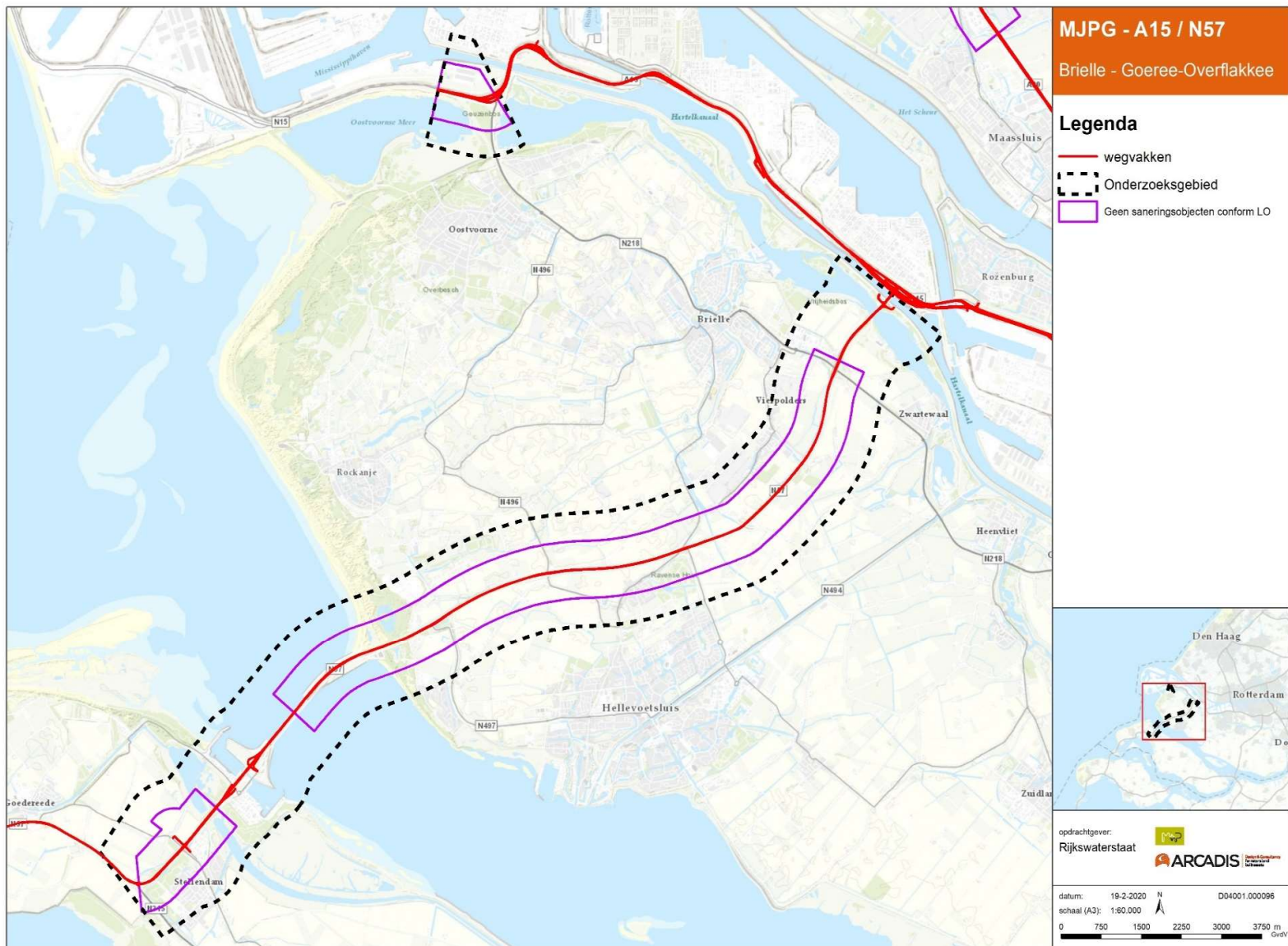


Figuur 1.8.1 Afbakening onderzoeksgebied A15/A16/A38

1.9 Akoestisch onderzoek Saneringsplan A15/A29/N57



Figuur 1.9.1 Afbakening onderzoeksgebied A29



Figuur 1.9.2 Afbakening onderzoeksgebied A15 en N57

2 Overzicht saneringsobjecten in dit saneringsplan

Tabel 2.1 Overzicht saneringsobjecten en resultaat saneringsplan rijkswegen

Gemeente	Kern	Adres	Postcode	Bestemming	ID Rekenpunt	Geveloriëntatie	Waarmeelhoogte (m)	Geluidsbelasting bij geheel benut GPP (dB)	Categorie saneringsobject	Streefwaarde (dB)	Overschrijding streefwaarde (dB)	Geluidafname maatregel (dB)	Geluidsbelasting na maatregel (dB)	Onderzoek bin-nenwaarde nodig?	Inschrijving Kadaster?
Delft	Delft	Bieslandsekade 132	2612 JZ	1	82875dd9f2	O	19,5	66	B	60	6	9	57	-	-
Delft	Delft	Bieslandsekade 136	2612 JZ	1	3d4f20bcbe	O	19,5	66	B	60	6	9	57	-	-
Delft	Delft	Bieslandsekade 138	2612 JZ	1	f1636bdf19	O	19,5	66	B	60	6	9	57	-	-
Delft	Delft	Bieslandsekade 140	2612 JZ	1	c908f237ae	O	19,5	66	B	60	6	9	57	-	-
Delft	Delft	Bieslandsekade 142	2612 JZ	1	4552366474	O	19,5	66	B	60	6	9	57	-	-
Delft	Delft	Bieslandsekade 144	2612 JZ	1	82ae88a0fb	O	19,5	66	B	60	6	9	57	-	-
Delft	Delft	Bieslandsekade 148	2612 JZ	1	970dfb5171	O	22,5	67	B	60	7	9	58	-	-
Delft	Delft	Bieslandsekade 152	2612 JZ	1	9013b3851c	O	22,5	67	B	60	7	9	58	-	-
Delft	Delft	Bieslandsekade 154	2612 JZ	1	5fec022e60	O	22,5	67	B	60	7	9	58	-	-
Delft	Delft	Bieslandsekade 156	2612 JZ	1	9b29df7212	O	22,5	67	B	60	7	9	58	-	-
Delft	Delft	Bieslandsekade 158	2612 JZ	1	254f808e25	O	22,5	67	B	60	7	9	58	-	-
Delft	Delft	Bieslandsekade 160	2612 JZ	1	af348b3b63	O	22,5	67	B	60	7	9	58	-	-
Delft	Delft	Bieslandsekade 162	2612 JZ	1	0cba6c3c50	O	22,5	67	B	60	7	9	58	-	-
Delft	Delft	Bieslandsekade 164	2612 JZ	1	6506c7e758	O	25,5	68	B	60	8	8	60	-	-
Delft	Delft	Bieslandsekade 168	2612 JZ	1	a3c2474b05	O	25,5	68	B	60	8	8	60	-	-
Delft	Delft	Bieslandsekade 170	2612 JZ	1	5fd13081cd	O	25,5	68	B	60	8	9	59	-	-
Delft	Delft	Bieslandsekade 172	2612 JZ	1	2e074dd6c9	O	25,5	68	B	60	8	8	60	-	-
Delft	Delft	Bieslandsekade 174	2612 JZ	1	f3ee735d71	O	25,5	68	B	60	8	8	60	-	-
Delft	Delft	Bieslandsekade 176	2612 JZ	1	901aca8894	O	25,5	68	B	60	8	8	60	-	-
Delft	Delft	Bieslandsekade 178	2612 JZ	1	dc94490992	O	25,5	68	B	60	8	8	60	-	-
Delft	Delft	Bieslandsekade 180	2612 JZ	1	422040207f	O	28,5	69	B	60	9	8	61	J	-
Delft	Delft	Bieslandsekade 184	2612 JZ	1	4e75943ace	O	28,5	69	B	60	9	8	61	J	-
Delft	Delft	Bieslandsekade 186	2612 JZ	1	26cfc3ffcf	O	28,5	69	B	60	9	8	61	J	-
Delft	Delft	Bieslandsekade 188	2612 JZ	1	a37a4b30ae	O	28,5	69	B	60	9	8	61	J	-
Delft	Delft	Bieslandsekade 190	2612 JZ	1	8dd80789e9	O	28,5	69	B	60	9	8	61	J	-
Delft	Delft	Bieslandsekade 192	2612 JZ	1	cc2b78136f	O	28,5	69	B	60	9	8	61	J	-
Delft	Delft	Bieslandsekade 194	2612 JZ	1	9a26da748c	O	28,5	69	B	60	9	8	61	J	-
Delft	Delft	Brasserskade 217	2612 CD	1	11468802d7	NO	4,5	67	B	60	7	-	67	J	J
Delft	Delft	Esdoornlaan 54	2612 TE	1	bbb943012d	N	7,5	68	B	60	8	8	60	-	-
Delft	Delft	Esdoornlaan 56	2612 TE	1	6b50a6677c	N	7,5	68	B	60	8	8	60	-	-
Delft	Delft	Hendrick de Keyserweg 101	2612 KC	1	0f0c689cef	O	10,5	72	B	60	12	12	60	-	-
Delft	Delft	Hendrick de Keyserweg 103	2612 KC	1	544a80ada6	O	10,5	72	B	60	12	13	59	-	-
Delft	Delft	Hendrick de Keyserweg 105	2612 KC	1	8a3983f78a	O	10,5	72	B	60	12	13	59	-	-
Delft	Delft	Hendrick de Keyserweg 123	2612 KC	1	86e70fc87d	O	7,5	68	B	60	8	11	57	-	-
Delft	Delft	Hendrick de Keyserweg 125	2612 KC	1	6171b1b864	O	7,5	68	B	60	8	11	57	-	-

Gemeente	Kern	Adres	Postcode	Bestemming	ID Rekenpunt	Geveeloriëntatie	Waarneemhoogte (m)	Geluidsbelasting bij geheel benut GPP (dB)	Categorie saneringsobject	Streefwaarde (dB)	Overschrijding streefwaarde (dB)	Geluidafname maatregel (dB)	Geluidsbelasting na maatregel (dB)	Onderzoek bin-nenwaarde nodig?	Inschrijving Kadaster?
Delft	Delft	Hendrick de Keyserweg 127	2612 KC	1	40370985fe	O	7,5	68	B	60	8	11	57	-	-
Delft	Delft	Hendrick de Keyserweg 129	2612 KC	1	d46ee9aee8	O	7,5	68	B	60	8	11	57	-	-
Delft	Delft	Hendrick de Keyserweg 131	2612 KC	1	3d492fe47f	O	7,5	69	B	60	9	13	56	-	-
Delft	Delft	Hendrick de Keyserweg 133	2612 KC	1	e00cb03382	O	10,5	73	B	60	13	12	61	J	-
Delft	Delft	Hendrick de Keyserweg 135	2612 KC	1	c16b74b712	O	10,5	73	B	60	13	12	61	J	-
Delft	Delft	Hendrick de Keyserweg 137	2612 KC	1	8dc5165d02	O	10,5	74	B	60	14	13	61	J	-
Delft	Delft	Hendrick de Keyserweg 139	2612 KC	1	f4a1191959	O	10,5	74	B	60	14	13	61	J	-
Delft	Delft	Hendrick de Keyserweg 15	2612 KA	1	c259c358eb	O	7,5	68	B	60	8	11	57	-	-
Delft	Delft	Hendrick de Keyserweg 155	2612 KD	1	1830ffc47f	O	7,5	69	B	60	9	11	58	-	-
Delft	Delft	Hendrick de Keyserweg 157	2612 KD	1	7f7b3ee6fc	O	7,5	70	B	60	10	12	58	-	-
Delft	Delft	Hendrick de Keyserweg 159	2612 KD	1	0be415aaff	O	7,5	70	B	60	10	12	58	-	-
Delft	Delft	Hendrick de Keyserweg 161	2612 KD	1	a27b2233d6	O	7,5	71	B	60	11	12	59	-	-
Delft	Delft	Hendrick de Keyserweg 163	2612 KD	1	f59693e11	O	10,5	74	B	60	14	12	62	J	-
Delft	Delft	Hendrick de Keyserweg 165	2612 KD	1	28cb0b7506	O	10,5	75	B	60	15	13	62	J	-
Delft	Delft	Hendrick de Keyserweg 167	2612 KD	1	a291726876	O	10,5	75	B	60	15	13	62	J	-
Delft	Delft	Hendrick de Keyserweg 169	2612 KD	1	5cd396f10f	O	10,5	75	B	60	15	12	63	J	-
Delft	Delft	Hendrick de Keyserweg 17	2612 KA	1	d5b1731179	O	7,5	68	B	60	8	11	57	-	-
Delft	Delft	Hendrick de Keyserweg 171	2612 KD	1	a66cd874a2	O	13,5	76	B	60	16	8	68	J	J
Delft	Delft	Hendrick de Keyserweg 173	2612 KD	1	6e9f113387	O	13,5	76	B	60	16	8	68	J	J
Delft	Delft	Hendrick de Keyserweg 175	2612 KD	1	6f0b0c47e9	O	13,5	76	B	60	16	7	69	J	J
Delft	Delft	Hendrick de Keyserweg 177	2612 KD	1	728c24750e	O	13,5	76	B	60	16	7	69	J	J
Delft	Delft	Hendrick de Keyserweg 19	2612 KA	1	26b53959e3	O	7,5	68	B	60	8	11	57	-	-
Delft	Delft	Hendrick de Keyserweg 21	2612 KA	1	817d666fd2	O	7,5	69	B	60	9	12	57	-	-
Delft	Delft	Hendrick de Keyserweg 23	2612 KA	1	bf8afa84ce	O	10,5	72	B	60	12	13	59	-	-
Delft	Delft	Hendrick de Keyserweg 25	2612 KA	1	dfeb62ef36	O	10,5	72	B	60	12	14	58	-	-
Delft	Delft	Hendrick de Keyserweg 27	2612 KA	1	4053f145d1	O	10,5	72	B	60	12	13	59	-	-
Delft	Delft	Hendrick de Keyserweg 29	2612 KA	1	bdb53c7b1d	O	10,5	72	B	60	12	14	58	-	-
Delft	Delft	Hendrick de Keyserweg 31	2612 KA	1	19fd040c0	O	13,5	73	B	60	13	12	61	J	-
Delft	Delft	Hendrick de Keyserweg 33	2612 KA	1	201d4ca448	O	13,5	73	B	60	13	12	61	J	-
Delft	Delft	Hendrick de Keyserweg 35	2612 KA	1	a2b9dbfb1a	O	13,5	73	B	60	13	12	61	J	-
Delft	Delft	Hendrick de Keyserweg 37	2612 KA	1	6440eefd75	O	13,5	73	B	60	13	12	61	J	-
Delft	Delft	Hendrick de Keyserweg 57	2612 KB	1	fd2020b3f5	O	7,5	69	B	60	9	12	57	-	-
Delft	Delft	Hendrick de Keyserweg 59	2612 KB	1	4c501d839f	O	7,5	69	B	60	9	12	57	-	-
Delft	Delft	Hendrick de Keyserweg 61	2612 KB	1	4e2aaedb8f	O	7,5	68	B	60	8	11	57	-	-
Delft	Delft	Hendrick de Keyserweg 63	2612 KB	1	d83c74c44b	O	7,5	68	B	60	8	11	57	-	-
Delft	Delft	Hendrick de Keyserweg 65	2612 KB	1	2b0f3eba3d	O	7,5	68	B	60	8	11	57	-	-
Delft	Delft	Hendrick de Keyserweg 67	2612 KB	1	7dc5ee1c06	O	10,5	72	B	60	12	13	59	-	-
Delft	Delft	Hendrick de Keyserweg 69	2612 KB	1	6ba1df422e	O	10,5	72	B	60	12	13	59	-	-
Delft	Delft	Hendrick de Keyserweg 71	2612 KB	1	b899b731b2	O	10,5	72	B	60	12	13	59	-	-
Delft	Delft	Hendrick de Keyserweg 73	2612 KB	1	c2c5697cb6	O	10,5	71	B	60	11	12	59	-	-

Gemeente	Kern	Adres	Postcode	Bestemming	ID Rekenpunt	Geveeloriëntatie	Waarneemhoogte (m)	Geluidsbelasting bij geheel benut GPP (dB)	Categorie saneringsobject	Streefwaarde (dB)	Overschrijding streefwaarde (dB)	Geluidafname maatregel (dB)	Geluidsbelasting na maatregel (dB)	Onderzoek bin-nenwaarde nodig?	Inschrijving Kadaster?
Delft	Delft	Hendrick de Keyserweg 75	2612 KB	1	dbc139c5ab	O	10,5	71	B	60	11	12	59	-	-
Delft	Delft	Hendrick de Keyserweg 91	2612 KB	1	0f32be15d8	O	7,5	67	B	60	7	10	57	-	-
Delft	Delft	Hendrick de Keyserweg 93	2612 KC	1	c686ae8930	O	7,5	67	B	60	7	10	57	-	-
Delft	Delft	Hendrick de Keyserweg 95	2612 KC	1	ea9741134f	O	7,5	67	B	60	7	11	56	-	-
Delft	Delft	Hendrick de Keyserweg 97	2612 KC	1	53719ba4bf	O	7,5	67	B	60	7	11	56	-	-
Delft	Delft	Hendrick de Keyserweg 99	2612 KC	1	40353410cd	O	10,5	72	B	60	12	12	60	-	-
Delft	Delft	Kleveringweg 55	2616 LZ	1	bd34d0c519	ZW	7,5	66	B	60	6	1	65	J	-
Delft	Delft	Korftlaan 1	2616 LJ	1	ccf8e1fc89	ZW	1,5	71	B	60	11	3	68	J	J
Delft	Delft	Korftlaan 2	2616 LJ	1	825111d539	ZW	1,5	70	B	60	10	2	68	J	J
Delft	Delft	Korftlaan 4	2616 LJ	1	43bd3a9a29	ZW	1,5	71	B	60	11	3	68	J	J
Delft	Delft	Meidoornlaan 12	2612 TR	1	0c839a3936	O	8,5	67	B	60	7	8	59	-	-
Delft	Delft	Meidoornlaan 18	2612 TR	1	a76f355d12	O	8,5	67	B	60	7	8	59	-	-
Delft	Delft	Meidoornlaan 24	2612 TR	1	1c02399405	O	8,5	67	B	60	7	8	59	-	-
Delft	Delft	Meidoornlaan 30	2612 TS	1	bca67535ac	O	8,5	67	B	60	7	8	59	-	-
Delft	Delft	Meidoornlaan 36	2612 TS	1	f7434a9ade	O	8,5	66	B	60	6	7	59	-	-
Delft	Delft	Meidoornlaan 6	2612 TR	1	86fc3840cb	O	8,5	67	B	60	7	8	59	-	-
Delft	Delft	Oostblok 233	2612 KR	1	44e1cb907a	Z	10,5	66	B	60	6	7	59	-	-
Delft	Delft	Oostblok 249	2612 KR	1	5b2a7f66d1	Z	10,5	66	B	60	6	7	59	-	-
Delft	Delft	Oostblok 251	2612 KR	1	378bf2a1f8	Z	10,5	67	B	60	7	8	60*	-	-
Delft	Delft	Oudraadtweg 35	2612 SL	1	c63d0b1c8b	O	8,5	68	B	60	8	13	57*	-	-
Delft	Delft	Oudraadtweg 37	2612 SL	1	5c85f781b6	N	11,5	70	B	60	10	11	59	-	-
Delft	Delft	Oudraadtweg 64	2612 SN	1	917456b0a6	O	10,5	66	B	60	6	11	55	-	-
Delft	Delft	Prof. Evertslaan 142	2628 XZ	1	36fbfb8ff4	O	16,5	67	B	60	7	1	66	J	J
Delft	Delft	Prof. Evertslaan 144	2628 XZ	1	9ee8f9c094	O	19,5	67	B	60	7	-	67	J	J
Delft	Delft	Prof. Evertslaan 146	2628 XZ	1	fbf18f68c8	O	22,5	68	B	60	8	1	67	J	J
Delft	Delft	Prof. Evertslaan 148	2628 XZ	1	4a44dfda2e	O	25,5	68	B	60	8	-	68	J	J
Delft	Delft	Tweemolentjeskade 62	2612 XZ	1	9b92ea787f	Z	11,5	66	B	60	6	9	63*	J	-
Delft	Delft	Tweemolentjeskade 66	2612 XZ	1	0b9bc2d5b9	Z	11,5	66	B	60	6	8	63*	J	-
Delft	Delft	Tweemolentjeskade 70	2612 XZ	1	1cf7e7f24b	N	11,5	66	B	60	6	2	64	J	-
Delft	Delft	Tweemolentjeskade 74	2612 XZ	1	3d4931054a	Z	11,5	67	B	60	7	9	64*	J	-
Delft	Delft	Tweemolentjeskade 77	2612 XZ	1	366b667b76	Z	8,5	66	B	60	6	9	63*	J	-
Delft	Delft	Tweemolentjeskade 78	2612 XZ	1	b2c80caa34	N	11,5	67	B	60	7	2	65	J	-
Delft	Delft	Tweemolentjeskade 80	2612 XZ	1	6dde527dcb	O	5,5	66	B	60	6	5	61	J	-
Delft	Delft	Tweemolentjeskade 81	2612 XZ	1	9606241ee4	O	8,5	70	B	60	10	6	64	J	-
Delft	Delft	Tweemolentjeskade 82	2612 XZ	1	499a329b07	O	11,5	71	B	60	11	5	66	J	J
Delft	Delft	Van Assendelftstraat 101	2612 JC	1	e18b8f36a4	O	8,5	70	B	60	10	13	57	-	-
Delft	Delft	Van Assendelftstraat 107	2612 JC	1	d9c1434fa6	O	8,5	70	B	60	10	12	58	-	-
Delft	Delft	Van Assendelftstraat 111	2612 JA	1	efbbf3a93c	O	8,5	70	B	60	10	12	58	-	-
Delft	Delft	Van Assendelftstraat 113	2612 JC	1	4769be8911	O	8,5	70	B	60	10	13	57	-	-
Delft	Delft	Van Assendelftstraat 119	2612 JC	1	f21f42bf9c	O	8,5	70	B	60	10	13	57	-	-

Gemeente	Kern	Adres	Postcode	Bestemming	ID Rekenpunt	Geveloriëntatie	Waarneemhoogte (m)	Geluidsbelasting bij geheel benut GPP (dB)	Categorie saneringsobject	Streefwaarde (dB)	Overschrijding streefwaarde (dB)	Geluidafname maatregel (dB)	Geluidsbelasting na maatregel (dB)	Onderzoek bin-nenwaarde nodig?	Inschrijving Kadaster?
Delft	Delft	Van Assendelftstraat 15	2612 JA	1	97fc342691	O	5,5	66	B	60	6	10	56	-	-
Delft	Delft	Van Assendelftstraat 17	2612 JA	1	93babeac2d	O	8,5	70	B	60	10	12	58	-	-
Delft	Delft	Van Assendelftstraat 21	2612 JA	1	8c2ee77774	O	5,5	66	B	60	6	10	56	-	-
Delft	Delft	Van Assendelftstraat 23	2612 JA	1	6799ab5661	O	8,5	70	B	60	10	12	58	-	-
Delft	Delft	Van Assendelftstraat 27	2612 JA	1	dd0354b2d0	O	5,5	66	B	60	6	10	56	-	-
Delft	Delft	Van Assendelftstraat 29	2612 JA	1	89ae58a487	O	8,5	70	B	60	10	12	58	-	-
Delft	Delft	Van Assendelftstraat 3	2612 JA	1	3ce1c948b3	O	5,5	66	B	60	6	10	56	-	-
Delft	Delft	Van Assendelftstraat 33	2612 JA	1	de9d3c43f3	O	5,5	66	B	60	6	10	56	-	-
Delft	Delft	Van Assendelftstraat 35	2612 JA	1	a1c9b6a58e	O	8,5	70	B	60	10	12	58	-	-
Delft	Delft	Van Assendelftstraat 39	2612 JA	1	2b869d7bf6	O	5,5	66	B	60	6	10	56	-	-
Delft	Delft	Van Assendelftstraat 41	2612 JA	1	8b381f29d7	O	8,5	70	B	60	10	12	58	-	-
Delft	Delft	Van Assendelftstraat 45	2612 JA	1	e2e76af100	O	5,5	66	B	60	6	10	56	-	-
Delft	Delft	Van Assendelftstraat 47	2612 JA	1	043bd5cd71	O	8,5	70	B	60	10	12	58	-	-
Delft	Delft	Van Assendelftstraat 5	2612 JA	1	376c75d400	O	8,5	70	B	60	10	12	58	-	-
Delft	Delft	Van Assendelftstraat 51	2612 JB	1	d29713a4cf	O	5,5	66	B	60	6	10	56	-	-
Delft	Delft	Van Assendelftstraat 53	2612 JB	1	b93bdf562e	O	8,5	70	B	60	10	13	57	-	-
Delft	Delft	Van Assendelftstraat 59	2612 JB	1	a1d26c55a8	O	8,5	70	B	60	10	13	57	-	-
Delft	Delft	Van Assendelftstraat 65	2612 JB	1	ecdb7a666d	O	8,5	70	B	60	10	13	57	-	-
Delft	Delft	Van Assendelftstraat 71	2612 JB	1	93999c9aff	O	8,5	70	B	60	10	12	58	-	-
Delft	Delft	Van Assendelftstraat 77	2612 JB	1	e3f3649c6d	O	8,5	70	B	60	10	12	58	-	-
Delft	Delft	Van Assendelftstraat 83	2612 JB	1	c3b8bf51bf	O	8,5	70	B	60	10	13	57	-	-
Delft	Delft	Van Assendelftstraat 89	2612 JC	1	87958e613f	O	8,5	70	B	60	10	13	57	-	-
Delft	Delft	Van Assendelftstraat 9	2612 JA	1	bdddbbcb2e	O	5,5	66	B	60	6	10	56	-	-
Delft	Delft	Van Assendelftstraat 95	2612 JC	1	77a593a59a	O	8,5	70	B	60	10	13	57	-	-
Delft	Delft	Wilgenlaan 10	2612 TH	1	9e97e34e23	NO	4,5	66	B	60	6	9	57	-	-
Delft	Delft	Wilgenlaan 12	2612 TH	1	4ee96577b9	O	5,5	67	B	60	7	8	59	-	-
Delft	Delft	Wilgenlaan 13	2612 TH	1	44be6de3e3	O	8,5	70	B	60	10	9	61	J	-
Delft	Delft	Wilgenlaan 15	2612 TH	1	c1719fb140	O	5,5	67	B	60	7	8	59	-	-
Delft	Delft	Wilgenlaan 16	2612 TH	1	79f7c431d7	O	8,5	70	B	60	10	9	61	J	-
Delft	Delft	Wilgenlaan 18	2612 TJ	1	295303e749	O	5,5	67	B	60	7	7	60	-	-
Delft	Delft	Wilgenlaan 19	2612 TJ	1	00ccde97d1	O	8,5	70	B	60	10	8	62	J	-
Delft	Delft	Wilgenlaan 21	2612 TJ	1	cebb0cd760	O	5,5	67	B	60	7	8	59	-	-
Delft	Delft	Wilgenlaan 22	2612 TJ	1	43b06e40a9	O	8,5	70	B	60	10	9	61	J	-
Delft	Delft	Wilgenlaan 24	2612 TJ	1	f412fae242	O	5,5	67	B	60	7	7	60	-	-
Delft	Delft	Wilgenlaan 25	2612 TJ	1	8947c84d53	O	8,5	70	B	60	10	8	62	J	-
Delft	Delft	Wilgenlaan 27	2612 TJ	1	5fe50a23ac	O	5,5	68	B	60	8	8	60	-	-
Delft	Delft	Wilgenlaan 28	2612 TJ	1	ac2fe87c2b	O	8,5	70	B	60	10	8	62	J	-
Delft	Delft	Wilgenlaan 30	2612 TK	1	6aee833bec	O	5,5	68	B	60	8	8	60	-	-
Delft	Delft	Wilgenlaan 31	2612 TK	1	ebe2caf872	O	8,5	70	B	60	10	8	62	J	-
Delft	Delft	Wilgenlaan 33	2612 TK	1	bb5bdaf1d6	O	5,5	67	B	60	7	7	60	-	-

Gemeente	Kern	Adres	Postcode	Bestemming	ID Rekenpunt	Geveeloriëntatie	Waarneemhoogte (m)	Geluidsbelasting bij geheel benut GPP (dB)	Categorie saneringsobject	Streefwaarde (dB)	Overschrijding streefwaarde (dB)	Geluidafname maatregel (dB)	Geluidsbelasting na maatregel (dB)	Onderzoek bin-nenwaarde nodig?	Inschrijving Kadaster?
Delft	Delft	Wilgenlaan 34	2612 TK	1	eb21397a9d	O	8,5	70	B	60	10	8	62	J	-
Delft	Delft	Wilgenlaan 36	2612 TK	1	d75e0ffea6	O	5,5	67	B	60	7	7	60	-	-
Delft	Delft	Wilgenlaan 37	2612 TK	1	c779da34f5	O	8,5	70	B	60	10	8	62	J	-
Delft	Delft	Wilgenlaan 39	2612 TK	1	3f9cb4fe7f	O	5,5	67	B	60	7	7	60	-	-
Delft	Delft	Wilgenlaan 40	2612 TK	1	cbedc49b74	O	8,5	70	B	60	10	8	62	J	-
Delft	Delft	Wilgenlaan 42	2612 TL	1	5d055d0b7b	O	5,5	67	B	60	7	7	60	-	-
Delft	Delft	Wilgenlaan 43	2612 TL	1	83212df031	O	8,5	70	B	60	10	8	62	J	-
Delft	Delft	Wilgenlaan 45	2612 TL	1	164c38dd29	O	5,5	67	B	60	7	7	60	-	-
Delft	Delft	Wilgenlaan 46	2612 TL	1	4243d64f10	O	8,5	70	B	60	10	8	62	J	-
Delft	Delft	Wilgenlaan 47	2612 TL	1	de9057945e	NO	4,5	66	B	60	6	6	60	-	-
Delft	Delft	Wilgenlaan 48	2612 TL	1	9fd077fa33	NO	4,5	66	B	60	6	7	59	-	-
Delft	Delft	Wilgenlaan 49	2612 TL	1	786202abf3	NO	4,5	66	B	60	6	7	59	-	-
Delft	Delft	Wilgenlaan 50	2612 TL	1	876ad80731	NO	4,5	66	B	60	6	7	59	-	-
Delft	Delft	Wilgenlaan 51	2612 TL	1	8a5a8854f7	NO	4,5	66	B	60	6	7	59	-	-
Delft	Delft	Wilgenlaan 7	2612 TH	1	cd14cd2ed7	NO	4,5	66	B	60	6	8	58	-	-
Delft	Delft	Wilgenlaan 8	2612 TH	1	b3ac7347e5	NO	4,5	66	B	60	6	8	58	-	-
Delft	Delft	Wilgenlaan 9	2612 TH	1	94fc394863	NO	4,5	66	B	60	6	8	58	-	-
Dordrecht	Dordrecht	Admiraal de Ruyterweg 4	3317 AA	1	1243fb4e7c	W	7,5	70	B	60	10	-	70	J	J
Dordrecht	Dordrecht	Amstelwijkweg 4	3316 BB	1	e99a268945	O	7,5	66	B	60	6	2	64	J	-
Dordrecht	Dordrecht	Klipperstraat 13	3317 ZE	1	e1b0def4d6	W	7,5	67	B	60	7	-	67	J	J
Dordrecht	Dordrecht	Klipperstraat 15	3317 ZE	1	2b756fc4a7	W	7,5	66	B	60	6	-	66	J	J
Dordrecht	Dordrecht	Maarten Harpertsz. Trompweg 235 209	3317 NE	1	8e85a42209	W	7,5	61	A	60	1	6	55	-	-
Dordrecht	Dordrecht	Maarten Harpertsz. Trompweg 235 210	3317 NE	1	fae9956ee8	W	7,5	61	A	60	1	7	54	-	-
Dordrecht	Dordrecht	Maarten Harpertsz. Trompweg 235 211	3317 NE	1	b9feb48386	W	7,5	61	A	60	1	7	54	-	-
Dordrecht	Dordrecht	Maarten Harpertsz. Trompweg 235 212	3317 NE	1	45f5b6fa07	W	7,5	61	A	60	1	7	54	-	-
Dordrecht	Dordrecht	Maarten Harpertsz. Trompweg 235 213	3317 NE	1	0364ea64ff	W	7,5	61	A	60	1	7	54	-	-
Dordrecht	Dordrecht	Maarten Harpertsz. Trompweg 235 214	3317 NE	1	a7138bce31	W	7,5	61	A	60	1	6	55	-	-
Dordrecht	Dordrecht	Maarten Harpertsz. Trompweg 235 215	3317 NE	1	1c17f1e88e	W	7,5	61	A	60	1	6	55	-	-
Dordrecht	Dordrecht	Maarten Harpertsz. Trompweg 235 216	3317 NE	1	f2fd2ca375	W	7,5	61	A	60	1	7	54	-	-
Dordrecht	Dordrecht	Maarten Harpertsz. Trompweg 235 309	3317 NE	1	257932216f	W	10,5	62	A	60	2	7	55	-	-
Dordrecht	Dordrecht	Maarten Harpertsz. Trompweg 235 310	3317 NE	1	6000186c66	W	10,5	62	A	60	2	7	55	-	-
Dordrecht	Dordrecht	Maarten Harpertsz. Trompweg 235 311	3317 NE	1	6c4b067cc6	W	10,5	62	A	60	2	7	55	-	-
Dordrecht	Dordrecht	Maarten Harpertsz. Trompweg 235 312	3317 NE	1	bfe8f86e4b	W	10,5	62	A	60	2	7	55	-	-
Dordrecht	Dordrecht	Maarten Harpertsz. Trompweg 235 313	3317 NE	1	a5ae5bd4c2	W	10,5	62	A	60	2	7	55	-	-
Dordrecht	Dordrecht	Maarten Harpertsz. Trompweg 235 314	3317 NE	1	0ac892f1f5	W	10,5	62	A	60	2	7	55	-	-
Dordrecht	Dordrecht	Maarten Harpertsz. Trompweg 235 315	3317 NE	1	b0950bc70b	W	10,5	62	A	60	2	7	55	-	-
Dordrecht	Dordrecht	Maarten Harpertsz. Trompweg 235 316	3317 NE	1	9f5e84ea8c	W	10,5	62	A	60	2	7	55	-	-
Dordrecht	Dordrecht	Maarten Harpertsz. Trompweg 235 409	3317 NE	1	69b5992f02	W	13,5	63	A	60	3	7	56	-	-
Dordrecht	Dordrecht	Maarten Harpertsz. Trompweg 235 410	3317 NE	1	60bc042cf7	W	13,5	63	A	60	3	7	56	-	-
Dordrecht	Dordrecht	Maarten Harpertsz. Trompweg 235 411	3317 NE	1	764ddf9d57	W	13,5	63	A	60	3	8	55	-	-

Gemeente	Kern	Adres	Postcode	Bestemming	ID Rekenpunt	Geveerëntatie	Waarneemhoogte (m)	Geluidsbelasting bij geheel benut GPP (dB)	Categorie saneringsobject	Streefwaarde (dB)	Overschrijding streefwaarde (dB)	Geluidafname maatregel (dB)	Geluidsbelasting na maatregel (dB)	Onderzoek bin-nenwaarde nodig?	Inschrijving Kadaster?
Dordrecht	Dordrecht	Maarten Harpertsz. Trompweg 235 412	3317 NE	1	01150e3629	W	13,5	63	A	60	3	8	55	-	-
Dordrecht	Dordrecht	Maarten Harpertsz. Trompweg 235 413	3317 NE	1	128f65ab0b	W	13,5	63	A	60	3	7	56	-	-
Dordrecht	Dordrecht	Maarten Harpertsz. Trompweg 235 414	3317 NE	1	f1ab40e542	W	13,5	63	A	60	3	7	56	-	-
Dordrecht	Dordrecht	Maarten Harpertsz. Trompweg 235 415	3317 NE	1	42bbe4ac72	W	13,5	63	A	60	3	7	56	-	-
Dordrecht	Dordrecht	Maarten Harpertsz. Trompweg 235 416	3317 NE	1	18a4303888	W	13,5	63	A	60	3	7	56	-	-
Dordrecht	Dordrecht	Maarten Harpertsz. Trompweg 235 509	3317 NE	1	8eaaf3ccd5	W	16,5	64	A	60	4	8	56	-	-
Dordrecht	Dordrecht	Maarten Harpertsz. Trompweg 235 510	3317 NE	1	5d06c89015	W	16,5	64	A	60	4	8	56	-	-
Dordrecht	Dordrecht	Maarten Harpertsz. Trompweg 235 511	3317 NE	1	a3a3e24da2	W	16,5	64	A	60	4	8	56	-	-
Dordrecht	Dordrecht	Maarten Harpertsz. Trompweg 235 512	3317 NE	1	5ea86f7a51	W	16,5	64	A	60	4	8	56	-	-
Dordrecht	Dordrecht	Maarten Harpertsz. Trompweg 235 513	3317 NE	1	d07baaa4a7	W	16,5	64	A	60	4	8	56	-	-
Dordrecht	Dordrecht	Maarten Harpertsz. Trompweg 235 514	3317 NE	1	fe0ca77fe4	W	16,5	64	A	60	4	8	56	-	-
Dordrecht	Dordrecht	Maarten Harpertsz. Trompweg 235 515	3317 NE	1	0c8ef8bb15	W	16,5	64	A	60	4	8	56	-	-
Dordrecht	Dordrecht	Maarten Harpertsz. Trompweg 235 516	3317 NE	1	af594098de	W	16,5	64	A	60	4	8	56	-	-
Dordrecht	Dordrecht	Maarten Harpertsz. Trompweg 235 609	3317 NE	1	7543b5cd2e	W	19,5	64	A	60	4	6	58	-	-
Dordrecht	Dordrecht	Maarten Harpertsz. Trompweg 235 610	3317 NE	1	cc450aa889	W	19,5	64	A	60	4	6	58	-	-
Dordrecht	Dordrecht	Maarten Harpertsz. Trompweg 235 611	3317 NE	1	96a9df887a	W	19,5	64	A	60	4	6	58	-	-
Dordrecht	Dordrecht	Maarten Harpertsz. Trompweg 235 612	3317 NE	1	0cac866699	W	19,5	64	A	60	4	6	58	-	-
Dordrecht	Dordrecht	Maarten Harpertsz. Trompweg 235 613	3317 NE	1	1aab6d06d6	W	19,5	64	A	60	4	6	58	-	-
Dordrecht	Dordrecht	Maarten Harpertsz. Trompweg 235 614	3317 NE	1	bcfce564aa	W	19,5	64	A	60	4	6	58	-	-
Dordrecht	Dordrecht	Maarten Harpertsz. Trompweg 235 615	3317 NE	1	a31160b23b	W	19,5	64	A	60	4	6	58	-	-
Dordrecht	Dordrecht	Maarten Harpertsz. Trompweg 235 616	3317 NE	1	4e6a8460fe	W	19,5	64	A	60	4	6	58	-	-
Dordrecht	Dordrecht	Maarten Harpertsz. Trompweg 235 709	3317 NE	1	f63d2dc242	W	22,5	65	A	60	5	6	59	-	-
Dordrecht	Dordrecht	Maarten Harpertsz. Trompweg 235 710	3317 NE	1	bf9b466478	W	22,5	65	A	60	5	6	59	-	-
Dordrecht	Dordrecht	Maarten Harpertsz. Trompweg 235 711	3317 NE	1	03621231c6	W	22,5	64	A	60	4	5	59	-	-
Dordrecht	Dordrecht	Maarten Harpertsz. Trompweg 235 712	3317 NE	1	2b601ca54b	W	22,5	64	A	60	4	5	59	-	-
Dordrecht	Dordrecht	Maarten Harpertsz. Trompweg 235 713	3317 NE	1	7287be33bb	W	22,5	64	A	60	4	5	59	-	-
Dordrecht	Dordrecht	Maarten Harpertsz. Trompweg 235 714	3317 NE	1	d33431a5f7	W	22,5	64	A	60	4	5	59	-	-
Dordrecht	Dordrecht	Maarten Harpertsz. Trompweg 235 715	3317 NE	1	1060e938d3	W	22,5	64	A	60	4	5	59	-	-
Dordrecht	Dordrecht	Maarten Harpertsz. Trompweg 235 716	3317 NE	1	96d1422e61	W	22,5	64	A	60	4	5	59	-	-
Dordrecht	Dordrecht	Maarten Harpertsz. Trompweg 235 809	3317 NE	1	5539fb4940	W	25,5	65	A	60	5	6	59	-	-
Dordrecht	Dordrecht	Maarten Harpertsz. Trompweg 235 810	3317 NE	1	792d9895f5	W	25,5	65	A	60	5	6	59	-	-
Dordrecht	Dordrecht	Maarten Harpertsz. Trompweg 235 811	3317 NE	1	b7377316ab	W	25,5	65	A	60	5	6	59	-	-
Dordrecht	Dordrecht	Maarten Harpertsz. Trompweg 235 812	3317 NE	1	332f2a8f23	W	25,5	64	A	60	4	5	59	-	-
Dordrecht	Dordrecht	Maarten Harpertsz. Trompweg 235 813	3317 NE	1	4776d0b3dd	W	25,5	64	A	60	4	5	59	-	-
Dordrecht	Dordrecht	Maarten Harpertsz. Trompweg 235 814	3317 NE	1	d9dfd840b5	W	25,5	64	A	60	4	5	59	-	-
Dordrecht	Dordrecht	Maarten Harpertsz. Trompweg 235 815	3317 NE	1	8dd924531c	W	25,5	64	A	60	4	5	59	-	-
Dordrecht	Dordrecht	Maarten Harpertsz. Trompweg 235 816	3317 NE	1	a51fec82e1	W	25,5	64	A	60	4	5	59	-	-
Dordrecht	Dordrecht	Maarten Harpertsz. Trompweg 235 909	3317 NE	1	03efd1085a	W	28,5	65	A	60	5	5	60	-	-
Dordrecht	Dordrecht	Maarten Harpertsz. Trompweg 235 910	3317 NE	1	1075a4e79b	W	28,5	65	A	60	5	5	60	-	-
Dordrecht	Dordrecht	Maarten Harpertsz. Trompweg 235 911	3317 NE	1	8b65a7e08b	W	28,5	65	A	60	5	5	60	-	-

Gemeente	Kern	Adres	Postcode	Bestemming	ID Rekenpunt	Geveeloriëntatie	Waarneemhoogte (m)	Geluidsbelasting bij geheel benut GPP (dB)	Categorie saneringsobject	Streefwaarde (dB)	Overschrijding streefwaarde (dB)	Geluidafname maatregel (dB)	Geluidsbelasting na maatregel (dB)	Onderzoek bin-nenwaarde nodig?	Inschrijving Kadaster?
Dordrecht	Dordrecht	Maarten Harpertsz. Trompweg 235 912	3317 NE	1	5f90f51b99	W	28,5	65	A	60	5	5	60	-	-
Dordrecht	Dordrecht	Maarten Harpertsz. Trompweg 235 913	3317 NE	1	63cbccd3e7	W	28,5	65	A	60	5	5	60	-	-
Dordrecht	Dordrecht	Maarten Harpertsz. Trompweg 235 914	3317 NE	1	af24eee344	W	28,5	65	A	60	5	5	60	-	-
Dordrecht	Dordrecht	Maarten Harpertsz. Trompweg 235 915	3317 NE	1	1c740d8b47	W	28,5	65	A	60	5	5	60	-	-
Dordrecht	Dordrecht	Maarten Harpertsz. Trompweg 235 916	3317 NE	1	f7006318af	W	28,5	64	A	60	4	4	60	-	-
Dordrecht	Dordrecht	Maarten Harpertsz. Trompweg 235 925	3317 NE	1	40ace12ee6	W	31,5	65	A	60	5	5	60	-	-
Dordrecht	Dordrecht	Maarten Harpertsz. Trompweg 235 926	3317 NE	1	072761e2de	W	31,5	65	A	60	5	5	60	-	-
Dordrecht	Dordrecht	Maarten Harpertsz. Trompweg 235 927	3317 NE	1	99e9cfc6c3	W	31,5	65	A	60	5	5	60	-	-
Dordrecht	Dordrecht	Maarten Harpertsz. Trompweg 235 928	3317 NE	1	268513c6c7	W	31,5	65	A	60	5	5	60	-	-
Dordrecht	Dordrecht	Maarten Harpertsz. Trompweg 235 929	3317 NE	1	6a03904b3e	W	31,5	65	A	60	5	5	60	-	-
Dordrecht	Dordrecht	Maarten Harpertsz. Trompweg 235 930	3317 NE	1	dd7c760378	W	31,5	65	A	60	5	5	60	-	-
Dordrecht	Dordrecht	Maarten Harpertsz. Trompweg 235 931	3317 NE	1	2e822b551c	W	31,5	65	A	60	5	5	60	-	-
Dordrecht	Dordrecht	Maarten Harpertsz. Trompweg 235 932	3317 NE	1	56969ab47f	W	31,5	65	A	60	5	5	60	-	-
Dordrecht	Dordrecht	Maarten Harpertsz. Trompweg 235 941	3317 NE	1	e7598023ca	W	34,5	65	A	60	5	5	60	-	-
Dordrecht	Dordrecht	Maarten Harpertsz. Trompweg 235 942	3317 NE	1	c080fe4208	W	34,5	65	A	60	5	5	60	-	-
Dordrecht	Dordrecht	Maarten Harpertsz. Trompweg 235 943	3317 NE	1	6aaf86c93f	W	34,5	65	A	60	5	5	60	-	-
Dordrecht	Dordrecht	Maarten Harpertsz. Trompweg 235 944	3317 NE	1	6ccdb7e774	W	34,5	65	A	60	5	5	60	-	-
Dordrecht	Dordrecht	Maarten Harpertsz. Trompweg 235 945	3317 NE	1	e2afc8e47d	W	34,5	65	A	60	5	5	60	-	-
Dordrecht	Dordrecht	Maarten Harpertsz. Trompweg 235 946	3317 NE	1	df3cd53d49	W	34,5	65	A	60	5	5	60	-	-
Dordrecht	Dordrecht	Maarten Harpertsz. Trompweg 235 947	3317 NE	1	0656e3eb4c	W	34,5	65	A	60	5	5	60	-	-
Dordrecht	Dordrecht	Maarten Harpertsz. Trompweg 235 948	3317 NE	1	e9f0253cc4	W	34,5	65	A	60	5	5	60	-	-
Dordrecht	Dordrecht	Maarten Harpertsz. Trompweg 235 958	3317 NE	1	8aada4e60a	W	37,5	65	A	60	5	4	61	J	-
Dordrecht	Dordrecht	Maarten Harpertsz. Trompweg 235 959	3317 NE	1	db61874397	W	37,5	65	A	60	5	4	61	J	-
Dordrecht	Dordrecht	Maarten Harpertsz. Trompweg 235 960	3317 NE	1	743499a02b	W	37,5	65	A	60	5	5	60	-	-
Dordrecht	Dordrecht	Maarten Harpertsz. Trompweg 235 961	3317 NE	1	b319ea11d4	W	37,5	65	A	60	5	5	60	-	-
Dordrecht	Dordrecht	Maarten Harpertsz. Trompweg 235 962	3317 NE	1	49057b1b71	W	37,5	65	A	60	5	5	60	-	-
Dordrecht	Dordrecht	Maarten Harpertsz. Trompweg 235 963	3317 NE	1	6a46995130	W	37,5	65	A	60	5	5	60	-	-
Dordrecht	Dordrecht	Maarten Harpertsz. Trompweg 235 964	3317 NE	1	e281ea88b9	W	37,5	65	A	60	5	5	60	-	-
Dordrecht	Dordrecht	Maarten Harpertsz. Trompweg 311	3317 NG	1	cdeb09b591	W	4,5	64	A	60	4	8	56	-	-
Dordrecht	Dordrecht	Maarten Harpertsz. Trompweg 313	3317 NG	1	1d3b792f5a	W	4,5	64	A	60	4	8	56	-	-
Dordrecht	Dordrecht	Maarten Harpertsz. Trompweg 315	3317 NG	1	6c993530c7	W	4,5	64	A	60	4	8	56	-	-
Dordrecht	Dordrecht	Maarten Harpertsz. Trompweg 317	3317 NG	1	f985c16eb2	W	4,5	64	A	60	4	8	56	-	-
Dordrecht	Dordrecht	Maarten Harpertsz. Trompweg 319	3317 NG	1	ba2e628480	W	4,5	64	A	60	4	8	56	-	-
Dordrecht	Dordrecht	Maarten Harpertsz. Trompweg 321	3317 NG	1	a2a43fc0c1	W	4,5	64	A	60	4	7	57	-	-
Dordrecht	Dordrecht	Maarten Harpertsz. Trompweg 323	3317 NG	1	48aae19949	W	4,5	64	A	60	4	6	58	-	-
Dordrecht	Dordrecht	Maarten Harpertsz. Trompweg 325	3317 NG	1	865c701f53	W	4,5	64	A	60	4	6	58	-	-
Dordrecht	Dordrecht	Maarten Harpertsz. Trompweg 327	3317 NG	1	8eea129e5d	W	4,5	64	A	60	4	6	58	-	-
Dordrecht	Dordrecht	Maarten Harpertsz. Trompweg 329	3317 NG	1	2381c63f8c	W	4,5	64	A	60	4	6	58	-	-
Dordrecht	Dordrecht	Maarten Harpertsz. Trompweg 331	3317 NG	1	dcfccde02	W	4,5	64	A	60	4	6	58	-	-
Dordrecht	Dordrecht	Mijlweg 50	3316 BE	1	3ed4b8d25e	O	4,5	72	B	60	12	3	69	J	J

Gemeente	Kern	Adres	Postcode	Bestemming	ID Rekenpunt	Geveloriëntatie	Waarneemhoogte (m)	Geluidsbelasting bij geheel benut GPP (dB)	Categorie saneringsobject	Streefwaarde (dB)	Overschrijding streefwaarde (dB)	Geluidafname maatregel (dB)	Geluidsbelasting na maatregel (dB)	Onderzoek bin-nenwaarde nodig?	Inschrijving Kadaster?
Dordrecht	Dordrecht	Mijlweg 54	3316 BE	1	4641bfad6b	O	4,5	71	B	60	11	2	69	J	J
Dordrecht	Dordrecht	Noordendijk 695	3315 LC	1	bca6c2f449	NW	7,5	69	B	60	9	-	69	J	J
Dordrecht	Dordrecht	Noordendijk 697	3315 LC	1	8fa59143b6	NW	4,5	66	B	60	6	-	66	J	J
Dordrecht	Dordrecht	Reeweg Oost 264	3312 LL	1	0b6bdd1a80	ZO	7,5	69	B	60	9	-	69	J	J
Dordrecht	Dordrecht	Zeehavenlaan 170	3317 ZT	1	50fa86616a	N	7,5	66	B	60	6	-	66	J	J
Goeree-Overflakkee	Stellendam	Haringvlietplein 1	3251 LD	1	3251LD W	W	4,5	66	B	60	6	-	66	J	J
Hardinxveld-Giessendam	Hardinxveld-Giessendam	Parallelweg 170	3371 GH	1	d5f8d4ef19	Z	7,5	70	B	60	10	3	67	J	J
Hardinxveld-Giessendam	Hardinxveld-Giessendam	Parallelweg 171	3371 GH	1	2e234fde40	Z	7,5	70	B	60	10	2	68	J	J
Hardinxveld-Giessendam	Hardinxveld-Giessendam	Parallelweg 172	3371 GH	1	8b353f081d	Z	7,5	70	B	60	10	2	68	J	J
Hardinxveld-Giessendam	Hardinxveld-Giessendam	Parallelweg 173	3371 GH	1	db4856a119	Z	7,5	71	B	60	11	3	68	J	J
Hendrik-Ido-Ambacht	Hendrik-Ido-Ambacht	Langeweg 59	3342 LD	1	d5224b7646	NO	7,5	69	B	60	9	-	69	J	J
Hoeksche Waard	Heinenoord	Blaaksedijk West 51	3274 LD	1	54d8e459ea	NW	4,5	64	A	60	4	-	64	J	-
Hoeksche Waard	Heinenoord	Blaaksedijk West 53	3274 LD	1	97be1ee633	NW	4,5	64	A	60	4	-	64	J	-
Hoeksche Waard	Heinenoord	Blaaksedijk West 55	3274 LD	1	965afe8c11	NW	4,5	67	A/B	60	7	-	67	J	J
Hoeksche Waard	Klaaswaal	Bommelskoussedijk 64	3286 LP	1	2da8bab1cc	ZW	4,5	63	A	60	3	-	63	J	-
Hoeksche Waard	Klaaswaal	Bommelskoussedijk 64 a	3286 LP	1	1ebe52d959	ZO	7,5	64	A	60	4	-	64	J	-
Hoeksche Waard	Klaaswaal	Oud-Cromstrijensedijk WZ 116	3286 BV	1	dc0fd04811	NO	4,5	63	A	60	3	-	63	J	-
Hoeksche Waard	Mijnsheerenland	Westdijk 43	3271 LL	1	95f501cbfe	N	4,5	68	B	60	8	4	64	J	-
Hoeksche Waard	Mijnsheerenland	Westdijk 45	3271 LL	1	ef12619977	N	4,5	72	A/B	60	12	4	68	J	J
Hoeksche Waard	Mijnsheerenland	Westdijk 47	3271 LL	1	b74df5cf70	Z	4,5	70	A/B	60	10	2	68	J	J
Hoeksche Waard	Mijnsheerenland	Westdijk 51	3271 LL	1	fa71102ff3	Z	4,5	65	A	60	5	2	63	J	-
Hoeksche Waard	Numansdorp	Groene Kruisweg 20	3281 KB	1	0d943c6915	W	4,5	66	A/B	60	6	-	66	J	J
Leidschendam-Voorburg	Leidschendam-Voorburg	Burgemeester Den Haan-Groenpark 65	2272 AX	1	680edb74dc	W	10,5	66	B	60	6	-	66	J	J
Leidschendam-Voorburg	Voorburg	Koningin Wilhelminalaan 35	2274 AA	1	132489bef3	NO	7,5	62	A	60	2	-	62	J	-
Leidschendam-Voorburg	Voorburg	Koningin Wilhelminalaan 53	2274 AA	1	eb33c5f37a	ZO	10,5	63	A	60	3	-	63	J	-
Leidschendam-Voorburg	Voorburg	Koningin Wilhelminalaan 57	2274 AA	1	6ce1f87f42	ZW	10,5	62	A	60	2	-	62	J	-
Leidschendam-Voorburg	Voorburg	Koningin Wilhelminalaan 60	2274 AL	1	da663ae974	ZO	7,5	62	A	60	2	-	62	J	-
Leidschendam-Voorburg	Voorburg	Koningin Wilhelminalaan 61	2274 AA	1	5a98773d8e	ZW	10,5	61	A	60	1	-	61	J	-
Leidschendam-Voorburg	Voorburg	Koningin Wilhelminalaan 62	2274 AL	1	d6dac22231	ZW	7,5	61	A	60	1	-	61	J	-
Leidschendam-Voorburg	Voorburg	Koningin Wilhelminalaan 65	2274 AA	1	cab0386a41	ZW	10,5	61	A	60	1	-	61	J	-
Leidschendam-Voorburg	Voorburg	Koningin Wilhelminalaan 69	2274 AA	1	b712b3bce8	ZW	10,5	61	A	60	1	-	61	J	-
Leidschendam-Voorburg	Voorburg	Laan van Nieuw Oosteinde 1	2271 AB	1	0e3e613888	ZW	7,5	61	A	60	1	-	61	J	-
Leidschendam-Voorburg	Voorburg	Laan van Nieuw Oosteinde 18	2274 EG	1	0126282f56	ZW	10,5	66	A/B	60	6	-	66	J	J
Leidschendam-Voorburg	Voorburg	Laan van Nieuw Oosteinde 5	2271 AB	1	9e3a3f0c5a	ZW	7,5	61	A	60	1	-	61	J	-
Leidschendam-Voorburg	Voorburg	Laan van Nieuw Oosteinde 7	2271 AB	1	144f032a9d	ZW	7,5	61	A	60	1	-	61	J	-
Leidschendam-Voorburg	Voorburg	Laan van Nieuw Oosteinde 9	2271 AB	1	3dd458718f	ZW	7,5	61	A	60	1	-	61	J	-
Maassluis	Maassluis	Wipperskade 1	3141 SW	1	e31214368f	NO	4,5	69	B	60	9	-	69	J	J
Midden-Delfland	Maasland	Maassluiseweg 15	3155 EJ	1	fcf8f32d2a	ZO	7,5	67	B	60	7	-	67	J	J
Midden-Delfland	Maasland	Maassluiseweg 16	3155 EJ	1	0ba3eb2a62	ZO	7,5	69	B	60	9	-	69	J	J
Midden-Delfland	Maasland	Maassluiseweg 17	3155 EJ	1	2169e002a7	ZW	7,5	70	B	60	10	-	70	J	J

Gemeente	Kern	Adres	Postcode	Bestemming	ID Rekenpunt	Geveloriëntatie	Waarneemhoogte (m)	Geluidsbelasting bij geheel benut GPP (dB)	Categorie saneringsobject	Streefwaarde (dB)	Overschrijding streefwaarde (dB)	Geluidafname maatregel (dB)	Geluidsbelasting na maatregel (dB)	Onderzoek bin-nenwaarde nodig?	Inschrijving Kadaster?
Midden-Delfland	Maasland	Parallelweg 1	3155 RM	1	e69dd697bc	ZW	1,5	64	A	60	4	-	64	J	-
Midden-Delfland	Maasland	Parallelweg 2 a	3155 RM	1	6cdf786c38	W	4,5	65	A	60	5	-	65	J	-
Molenlanden	Giessenburg	Kerkweg 7	3381 KJ	1	51fd727261	Z	7,5	67	B	60	7	-	67	J	J
Molenlanden	Schelluinen	Langeweg 15	4209 AB	1	289b2ec781	Z	4,5	66	B	60	6	-	66	J	J
Molenlanden	Schelluinen	Langeweg 16	4209 AB	1	fc42eb624f	Z	4,5	66	B	60	6	-	66	J	J
Molenlanden	Schelluinen	Parallelweg 4	4209 AA	1	6dfabe0c10	Z	7,5	66	B	60	6	-	66	J	J
Oegstgeest	Oegstgeest	Berlicumstraat 12	2341 AJ	1	304f629ad0	W	7,5	66	B	60	6	-	66	J	J
Oegstgeest	Oegstgeest	van Almondeweg 2 A	2343 AA	1	d63f3db756	N	7,5	66	B	60	6	-	66	J	J
Ridderkerk	Ridderkerk	Bolnesserkade 181	2987 VC	1	ba65d30c78	W	4,5	66	B	60	6	-	66	J	J
Ridderkerk	Ridderkerk	Damweg 2	2989 AD	1	c1dd41e06e	NO	4,5	66	B	60	6	-	66	J	J
Ridderkerk	Ridderkerk	Damweg 4	2989 AD	1	5a1d25f3fa	NW	4,5	66	B	60	6	-	66	J	J
Ridderkerk	Ridderkerk	Goudsbloemstraat 4	2981 BM	1	477bcd0bd2	ZW	7,5	61	A	60	1	-	61	J	-
Ridderkerk	Ridderkerk	Kloosplantsoen 117	2985 SC	1	d2809e11ba	Z	37,5	61	A	60	1	-	61	J	-
Ridderkerk	Ridderkerk	Kloosplantsoen 119	2985 SC	1	3125f66a35	Z	40,5	61	A	60	1	-	61	J	-
Ridderkerk	Ridderkerk	Kloosplantsoen 145	2985 SC	1	de1304f45b	Z	40,5	61	A	60	1	-	61	J	-
Ridderkerk	Ridderkerk	Kloosplantsoen 171	2985 SE	1	dda002f362	Z	40,5	61	A	60	1	-	61	J	-
Ridderkerk	Ridderkerk	Kloosplantsoen 197	2985 SE	1	42ae5ff736	Z	40,5	61	A	60	1	-	61	J	-
Ridderkerk	Ridderkerk	Kloosplantsoen 567	2985 SP	1	8d6863fe50	Z	28,5	61	A	60	1	-	61	J	-
Ridderkerk	Ridderkerk	Kloosplantsoen 713	2985 SV	1	6dc05bd785	Z	19,5	61	A	60	1	-	61	J	-
Ridderkerk	Ridderkerk	Kloosplantsoen 715	2985 SV	1	0d9c181c1c	Z	19,5	61	A	60	1	-	61	J	-
Ridderkerk	Ridderkerk	Kloosplantsoen 717	2985 SW	1	e9bf4b680d	Z	22,5	61	A	60	1	-	61	J	-
Ridderkerk	Ridderkerk	Kloosplantsoen 719	2985 SW	1	2b0199e8bd	Z	22,5	61	A	60	1	-	61	J	-
Ridderkerk	Ridderkerk	Kloosplantsoen 721	2985 SW	1	78701bc655	Z	22,5	61	A	60	1	-	61	J	-
Ridderkerk	Ridderkerk	Kloosplantsoen 723	2985 SW	1	2370b80bc8	Z	22,5	61	A	60	1	-	61	J	-
Ridderkerk	Ridderkerk	Kloosplantsoen 725	2985 SW	1	34836ff183	Z	22,5	61	A	60	1	-	61	J	-
Ridderkerk	Ridderkerk	Kloosplantsoen 727	2985 SW	1	d5b9452d1e	Z	22,5	61	A	60	1	-	61	J	-
Ridderkerk	Ridderkerk	Kloosplantsoen 729	2985 SW	1	30521b76c0	Z	22,5	61	A	60	1	-	61	J	-
Ridderkerk	Ridderkerk	Kloosplantsoen 731	2985 SW	1	d1655c7af8	Z	22,5	61	A	60	1	-	61	J	-
Ridderkerk	Ridderkerk	Kloosplantsoen 733	2985 SW	1	5a7675ec63	Z	25,5	62	A	60	2	-	62	J	-
Ridderkerk	Ridderkerk	Kloosplantsoen 735	2985 SW	1	816ac27edc	Z	25,5	61	A	60	1	-	61	J	-
Ridderkerk	Ridderkerk	Kloosplantsoen 737	2985 SW	1	4c3fc3f312	Z	25,5	61	A	60	1	-	61	J	-
Ridderkerk	Ridderkerk	Kloosplantsoen 739	2985 SW	1	f01ce8ecb5	Z	25,5	62	A	60	2	-	62	J	-
Ridderkerk	Ridderkerk	Kloosplantsoen 741	2985 SW	1	58262013c9	Z	25,5	62	A	60	2	-	62	J	-
Ridderkerk	Ridderkerk	Kloosplantsoen 743	2985 SW	1	068d079638	Z	25,5	62	A	60	2	-	62	J	-
Ridderkerk	Ridderkerk	Kloosplantsoen 745	2985 SW	1	dd20c3c0b3	Z	25,5	62	A	60	2	-	62	J	-
Ridderkerk	Ridderkerk	Kloosplantsoen 747	2985 SW	1	168660e015	Z	25,5	62	A	60	2	-	62	J	-
Ridderkerk	Ridderkerk	Kloosplantsoen 749	2985 SW	1	b3ac1e4f6e	Z	28,5	62	A	60	2	-	62	J	-
Ridderkerk	Ridderkerk	Kloosplantsoen 751	2985 SW	1	fac6ffd4bd	Z	28,5	62	A	60	2	-	62	J	-
Ridderkerk	Ridderkerk	Kloosplantsoen 753	2985 SW	1	e2b45183d8	Z	28,5	62	A	60	2	-	62	J	-
Ridderkerk	Ridderkerk	Kloosplantsoen 755	2985 SW	1	5baa334dc3	Z	28,5	62	A	60	2	-	62	J	-

Gemeente	Kern	Adres	Postcode	Bestemming	ID Rekenpunt	Geveloriëntatie	Waarneemhoogte (m)	Geluidsbelasting bij geheel benut GPP (dB)	Categorie saneringsobject	Streefwaarde (dB)	Overschrijding streefwaarde (dB)	Geluidafname maatregel (dB)	Geluidsbelasting na maatregel (dB)	Onderzoek bin-nenwaarde nodig?	Inschrijving Kadaster?
Ridderkerk	Ridderkerk	Kloosplantsoen 757	2985 SW	1	fb150a44a9	Z	28,5	62	A	60	2	-	62	J	-
Ridderkerk	Ridderkerk	Kloosplantsoen 759	2985 SW	1	1313185a92	Z	28,5	62	A	60	2	-	62	J	-
Ridderkerk	Ridderkerk	Kloosplantsoen 761	2985 SW	1	bcd19addee3	Z	28,5	62	A	60	2	-	62	J	-
Ridderkerk	Ridderkerk	Kloosplantsoen 763	2985 SW	1	d06c0ebf30	Z	28,5	62	A	60	2	-	62	J	-
Ridderkerk	Ridderkerk	Legendijk 152	2988 AD	1	6e5d73f526	NO	4,5	61	A	60	1	-	61	J	-
Ridderkerk	Ridderkerk	Legendijk 273	2988 AA	1	c1d6fe257c	NO	4,5	63	A	60	3	-	63	J	-
Ridderkerk	Ridderkerk	Legendijk 283	2988 AA	1	8caa64c3ea	O	7,5	61	A	60	1	-	61	J	-
Ridderkerk	Ridderkerk	Mauritsweg 109	2988 AH	1	7e54c3fd4d	N	7,5	61	A	60	1	-	61	J	-
Ridderkerk	Ridderkerk	Pruimendijk 206	2989 AM	1	2b0d8b57da	NO	4,5	62	A	60	2	-	62	J	-
Ridderkerk	Ridderkerk	Pruimendijk 208	2989 AM	1	e6e97205b2	NO	4,5	61	A	60	1	-	61	J	-
Ridderkerk	Ridderkerk	Pruimendijk 212	2989 AM	1	10633b6032	NO	1,5	61	A	60	1	-	61	J	-
Rotterdam	Rotterdam	Ameidestraat 17 D	3042 EC	1	4c684b5f14	ZW	13,5	66	B	60	6	2	64	J	-
Rotterdam	Rotterdam	Ameidestraat 19 D	3042 EC	1	d41afca818	ZW	13,5	67	B	60	7	3	64	J	-
Rotterdam	Rotterdam	Ameidestraat 21 D	3042 EC	1	50f8727272	ZW	13,5	67	B	60	7	3	64	J	-
Rotterdam	Rotterdam	Ameidestraat 23 D	3042 EC	1	26143c14b8	ZW	13,5	67	B	60	7	3	64	J	-
Rotterdam	Rotterdam	Ameidestraat 234	3042 DB	1	7ecbc3ef63	NW	7,5	66	B	60	6	1	65	J	-
Rotterdam	Rotterdam	Ameidestraat 236	3042 DB	1	ac731343fd	NW	7,5	66	B	60	6	1	65	J	-
Rotterdam	Rotterdam	Ameidestraat 25 D	3042 EC	1	7c52cb4d6d	ZW	13,5	67	B	60	7	2	65	J	-
Rotterdam	Rotterdam	Ameidestraat 252	3042 DC	1	2e34b4b550	NW	10,5	66	B	60	6	2	65*	J	-
Rotterdam	Rotterdam	Ameidestraat 254	3042 DC	1	ab2e5844d2	NW	10,5	66	B	60	6	1	65	J	-
Rotterdam	Rotterdam	Ameidestraat 256	3042 DC	1	85acd61e78	NW	10,5	66	B	60	6	1	65	J	-
Rotterdam	Rotterdam	Ameidestraat 258	3042 DC	1	4a0b042662	NW	10,5	67	B	60	7	1	66	J	J
Rotterdam	Rotterdam	Ameidestraat 260	3042 DC	1	a8d794aa50	NW	10,5	67	B	60	7	1	66	J	J
Rotterdam	Rotterdam	Ameidestraat 262	3042 DC	1	2ae9d78c30	ZO	13,5	66	B	60	6	1	65	J	-
Rotterdam	Rotterdam	Ameidestraat 264	3042 DC	1	5684211652	ZO	13,5	66	B	60	6	1	65	J	-
Rotterdam	Rotterdam	Ameidestraat 266	3042 DC	1	5697b5f992	ZO	13,5	66	B	60	6	-	66	J	J
Rotterdam	Rotterdam	Ameidestraat 268	3042 DC	1	2e025ff395	ZO	13,5	67	B	60	7	1	66	J	J
Rotterdam	Rotterdam	Ameidestraat 27 D	3042 EC	1	7a84ed312e	ZW	13,5	67	B	60	7	2	65	J	-
Rotterdam	Rotterdam	Ameidestraat 270	3042 DC	1	550764a7ec	ZO	13,5	67	B	60	7	-	67	J	J
Rotterdam	Rotterdam	Ameidestraat 272	3042 DC	1	a4151da87f	ZO	13,5	67	B	60	7	-	67	J	J
Rotterdam	Rotterdam	Ameidestraat 274	3042 DC	1	c1c8522944	ZO	13,5	67	B	60	7	-	67	J	J
Rotterdam	Rotterdam	Ameidestraat 276	3042 DC	1	c6d4c3804d	ZO	13,5	67	B	60	7	-	67	J	J
Rotterdam	Rotterdam	Ameidestraat 278	3042 DC	1	72877aa2aa	NW	13,5	68	B	60	8	1	67	J	J
Rotterdam	Rotterdam	Ameidestraat 280	3042 DC	1	dd71f76717	NW	13,5	68	B	60	8	1	67	J	J
Rotterdam	Rotterdam	Ameidestraat 282	3042 DC	1	df5f4b3893	NW	13,5	69	B	60	9	1	68	J	J
Rotterdam	Rotterdam	Ameidestraat 284	3042 DC	1	ce7edcf030	NW	13,5	69	B	60	9	1	68	J	J
Rotterdam	Rotterdam	Ameidestraat 286	3042 DD	1	f180ad2547	ZO	16,5	66	B	60	6	-	66	J	J
Rotterdam	Rotterdam	Ameidestraat 288	3042 DD	1	feddeadb9c	ZO	16,5	66	B	60	6	-	66	J	J
Rotterdam	Rotterdam	Ameidestraat 29 D	3042 ED	1	76da33b4f3	ZW	13,5	68	B	60	8	3	65	J	-
Rotterdam	Rotterdam	Ameidestraat 290	3042 DD	1	eaf38ef1da	ZO	16,5	67	B	60	7	-	67	J	J

Gemeente	Kern	Adres	Postcode	Bestemming	ID Rekenpunt	Geveeloriëntatie	Waarneemhoogte (m)	Geluidsbelasting bij geheel benut GPP (dB)	Categorie saneringsobject	Streefwaarde (dB)	Overschrijding streefwaarde (dB)	Geluidafname maatregel (dB)	Geluidsbelasting na maatregel (dB)	Onderzoek bin-nenwaarde nodig?	Inschrijving Kadaster?
Rotterdam	Rotterdam	Ameidestraat 292	3042 DD	1	f7a0ee912a	ZO	16,5	67	B	60	7	-	67	J	J
Rotterdam	Rotterdam	Ameidestraat 294	3042 DD	1	2202080dbd	ZO	16,5	68	B	60	8	-	68	J	J
Rotterdam	Rotterdam	Ameidestraat 296	3042 DD	1	af5950365a	ZO	16,5	68	B	60	8	-	68	J	J
Rotterdam	Rotterdam	Ameidestraat 298	3042 DD	1	15739eda51	ZO	16,5	68	B	60	8	-	68	J	J
Rotterdam	Rotterdam	Ameidestraat 300	3042 DD	1	c0220a4eb6	ZO	16,5	68	B	60	8	-	68	J	J
Rotterdam	Rotterdam	Ameidestraat 302	3042 DD	1	3bb5f85df0	NW	16,5	69	B	60	9	1	68	J	J
Rotterdam	Rotterdam	Ameidestraat 304	3042 DD	1	772be07332	NW	16,5	69	B	60	9	1	68	J	J
Rotterdam	Rotterdam	Ameidestraat 306	3042 DD	1	3120919855	NW	16,5	70	B	60	10	1	69	J	J
Rotterdam	Rotterdam	Ameidestraat 308	3042 DD	1	5382aa6175	NW	16,5	70	B	60	10	1	69	J	J
Rotterdam	Rotterdam	Ameidestraat 31 C	3042 ED	1	a4bbf9cf8a	ZW	10,5	66	B	60	6	3	63	J	-
Rotterdam	Rotterdam	Ameidestraat 31 D	3042 ED	1	0ce0231363	ZW	13,5	68	B	60	8	3	65	J	-
Rotterdam	Rotterdam	Ameidestraat 310	3042 DD	1	4eccc20125	ZO	19,5	67	B	60	7	1	66	J	J
Rotterdam	Rotterdam	Ameidestraat 312	3042 DD	1	5fe7cfb706	ZO	19,5	66	B	60	6	-	66	J	J
Rotterdam	Rotterdam	Ameidestraat 314	3042 DD	1	44b84ceac9	ZO	19,5	67	B	60	7	-	67	J	J
Rotterdam	Rotterdam	Ameidestraat 316	3042 DD	1	2cb06be8d2	ZO	19,5	68	B	60	8	1	67	J	J
Rotterdam	Rotterdam	Ameidestraat 318	3042 DD	1	f2fe2208ba	ZO	19,5	68	B	60	8	-	68	J	J
Rotterdam	Rotterdam	Ameidestraat 320	3042 DD	1	197c9d0942	ZO	19,5	68	B	60	8	-	68	J	J
Rotterdam	Rotterdam	Ameidestraat 322	3042 DD	1	ba67b56b52	ZO	19,5	68	B	60	8	-	68	J	J
Rotterdam	Rotterdam	Ameidestraat 324	3042 DD	1	47e36acb1d	ZO	19,5	69	B	60	9	1	68	J	J
Rotterdam	Rotterdam	Ameidestraat 326	3042 DD	1	55aa4048b5	NW	19,5	69	B	60	9	-	69	J	J
Rotterdam	Rotterdam	Ameidestraat 328	3042 DD	1	d9e3aca27d	NW	19,5	70	B	60	10	1	69	J	J
Rotterdam	Rotterdam	Ameidestraat 33 C	3042 ED	1	9006c81e5a	ZW	10,5	66	B	60	6	2	64	J	-
Rotterdam	Rotterdam	Ameidestraat 33 D	3042 ED	1	006febb4f0	ZW	13,5	68	B	60	8	3	65	J	-
Rotterdam	Rotterdam	Ameidestraat 330	3042 DD	1	40da26812f	NW	19,5	70	B	60	10	-	70	J	J
Rotterdam	Rotterdam	Ameidestraat 332	3042 DD	1	5e920dbe6a	NW	19,5	71	B	60	11	1	70	J	J
Rotterdam	Rotterdam	Ameidestraat 334	3042 DE	1	d892162598	ZO	22,5	67	B	60	7	1	66	J	J
Rotterdam	Rotterdam	Ameidestraat 336	3042 DE	1	e2779d3ece	ZO	22,5	67	B	60	7	1	66	J	J
Rotterdam	Rotterdam	Ameidestraat 338	3042 DE	1	b440add5d	ZO	22,5	68	B	60	8	1	67	J	J
Rotterdam	Rotterdam	Ameidestraat 340	3042 DE	1	16292ac0fa	ZO	22,5	68	B	60	8	1	67	J	J
Rotterdam	Rotterdam	Ameidestraat 342	3042 DE	1	64efd8cb15	ZO	22,5	69	B	60	9	1	68	J	J
Rotterdam	Rotterdam	Ameidestraat 344	3042 DE	1	dec0e08fa0	ZO	22,5	69	B	60	9	1	68	J	J
Rotterdam	Rotterdam	Ameidestraat 346	3042 DE	1	42f7bf7535	ZO	22,5	69	B	60	9	1	68	J	J
Rotterdam	Rotterdam	Ameidestraat 348	3042 DE	1	2dc9b8523b	NW	22,5	69	B	60	9	-	69	J	J
Rotterdam	Rotterdam	Ameidestraat 35 C	3042 ED	1	04e433e662	ZW	10,5	66	B	60	6	2	64	J	-
Rotterdam	Rotterdam	Ameidestraat 35 D	3042 ED	1	53f817e3fe	ZW	13,5	68	B	60	8	2	66	J	J
Rotterdam	Rotterdam	Ameidestraat 350	3042 DE	1	1da54f0ba1	NW	22,5	70	B	60	10	1	69	J	J
Rotterdam	Rotterdam	Ameidestraat 352	3042 DE	1	513f8cdc51	NW	22,5	70	B	60	10	1	69	J	J
Rotterdam	Rotterdam	Ameidestraat 354	3042 DE	1	90866da7db	NW	22,5	71	B	60	11	1	70	J	J
Rotterdam	Rotterdam	Ameidestraat 356	3042 DE	1	59355b970e	NW	22,5	71	B	60	11	1	70	J	J
Rotterdam	Rotterdam	Ameidestraat 358	3042 DE	1	8a53197715	ZO	25,5	67	B	60	7	-	67	J	J

Gemeente	Kern	Adres	Postcode	Bestemming	ID Rekenpunt	Geveloriëntatie	Waarneemhoogte (m)	Geluidsbelasting bij geheel benut GPP (dB)	Categorie saneringsobject	Streefwaarde (dB)	Overschrijding streefwaarde (dB)	Geluidafname maatregel (dB)	Geluidsbelasting na maatregel (dB)	Onderzoek bin-nenwaarde nodig?	Inschrijving Kadaster?
Rotterdam	Rotterdam	Ameidestraat 360	3042 DE	1	d036ea8397	ZO	25,5	67	B	60	7	1	66	J	J
Rotterdam	Rotterdam	Ameidestraat 362	3042 DE	1	29b7d4003b	ZO	25,5	68	B	60	8	-	68	J	J
Rotterdam	Rotterdam	Ameidestraat 364	3042 DE	1	3ba6da208d	ZO	25,5	68	B	60	8	-	68	J	J
Rotterdam	Rotterdam	Ameidestraat 366	3042 DE	1	db825b2c09	ZO	25,5	69	B	60	9	1	68	J	J
Rotterdam	Rotterdam	Ameidestraat 368	3042 DE	1	4d0d4fccf1	ZO	25,5	69	B	60	9	1	68	J	J
Rotterdam	Rotterdam	Ameidestraat 37 C	3042 ED	1	b3ba0ce047	ZW	10,5	68	B	60	8	2	66	J	J
Rotterdam	Rotterdam	Ameidestraat 37 D	3042 ED	1	225b7069cd	ZW	13,5	70	B	60	10	3	67	J	J
Rotterdam	Rotterdam	Ameidestraat 370	3042 DE	1	44c1c7cde4	ZO	25,5	69	B	60	9	-	69	J	J
Rotterdam	Rotterdam	Ameidestraat 372	3042 DE	1	09534d2e56	NW	25,5	70	B	60	10	1	69	J	J
Rotterdam	Rotterdam	Ameidestraat 374	3042 DE	1	e0fd9c4aa2	ZO	25,5	70	B	60	10	1	69	J	J
Rotterdam	Rotterdam	Ameidestraat 376	3042 DE	1	1d89528adf	NW	25,5	70	B	60	10	-	70	J	J
Rotterdam	Rotterdam	Ameidestraat 378	3042 DE	1	9271eb9268	NW	25,5	71	B	60	11	1	70	J	J
Rotterdam	Rotterdam	Ameidestraat 380	3042 DE	1	59797412b6	NW	25,5	71	B	60	11	1	70	J	J
Rotterdam	Rotterdam	Ameidestraat 382	3042 DG	1	2cd4a4f603	ZO	28,5	68	B	60	8	1	67	J	J
Rotterdam	Rotterdam	Ameidestraat 384	3042 DG	1	12608e72d8	ZO	28,5	68	B	60	8	1	67	J	J
Rotterdam	Rotterdam	Ameidestraat 386	3042 DG	1	5a3f40d6a0	ZO	28,5	68	B	60	8	-	68	J	J
Rotterdam	Rotterdam	Ameidestraat 388	3042 DG	1	ca0432010a	ZO	28,5	69	B	60	9	1	68	J	J
Rotterdam	Rotterdam	Ameidestraat 39 C	3042 ED	1	c6898a0e8a	ZW	10,5	68	B	60	8	2	66	J	J
Rotterdam	Rotterdam	Ameidestraat 39 D	3042 ED	1	d3aa34edea	ZW	13,5	70	B	60	10	2	68	J	J
Rotterdam	Rotterdam	Ameidestraat 390	3042 DG	1	945c0b0cc8	ZO	28,5	69	B	60	9	-	69	J	J
Rotterdam	Rotterdam	Ameidestraat 392	3042 DG	1	44c83df870	ZO	28,5	69	B	60	9	-	69	J	J
Rotterdam	Rotterdam	Ameidestraat 394	3042 DG	1	e3ca4d493b	ZO	28,5	69	B	60	9	-	69	J	J
Rotterdam	Rotterdam	Ameidestraat 396	3042 DG	1	b8d6ca8b81	ZO	28,5	69	B	60	9	-	69	J	J
Rotterdam	Rotterdam	Ameidestraat 398	3042 DG	1	2e6713e9d3	ZO	28,5	70	B	60	10	1	69	J	J
Rotterdam	Rotterdam	Ameidestraat 400	3042 DG	1	b9c3486362	ZO	28,5	70	B	60	10	1	69	J	J
Rotterdam	Rotterdam	Ameidestraat 402	3042 DG	1	d00ea0ab3e	NW	28,5	71	B	60	11	1	70	J	J
Rotterdam	Rotterdam	Ameidestraat 404	3042 DG	1	26d1306f47	NW	28,5	71	B	60	11	1	70	J	J
Rotterdam	Rotterdam	Ameidestraat 406	3042 DG	1	4868c44474	ZO	31,5	68	B	60	8	1	67	J	J
Rotterdam	Rotterdam	Ameidestraat 408	3042 DG	1	61516929b2	ZO	31,5	68	B	60	8	1	67	J	J
Rotterdam	Rotterdam	Ameidestraat 41 C	3042 EE	1	e36899e155	ZW	10,5	68	B	60	8	2	66	J	J
Rotterdam	Rotterdam	Ameidestraat 41 D	3042 EE	1	7b28bd737	ZW	13,5	70	B	60	10	2	68	J	J
Rotterdam	Rotterdam	Ameidestraat 410	3042 DG	1	feb4245628	ZO	31,5	69	B	60	9	1	68	J	J
Rotterdam	Rotterdam	Ameidestraat 412	3042 DG	1	6170f1c49b	ZO	31,5	69	B	60	9	1	68	J	J
Rotterdam	Rotterdam	Ameidestraat 414	3042 DG	1	cd2329d37c	ZO	31,5	69	B	60	9	-	69	J	J
Rotterdam	Rotterdam	Ameidestraat 416	3042 DG	1	b3de9de4bf	ZO	31,5	69	B	60	9	-	69	J	J
Rotterdam	Rotterdam	Ameidestraat 418	3042 DG	1	602f2fc2d5	ZO	31,5	70	B	60	10	1	69	J	J
Rotterdam	Rotterdam	Ameidestraat 420	3042 DG	1	256d63404b	ZO	31,5	70	B	60	10	1	69	J	J
Rotterdam	Rotterdam	Ameidestraat 422	3042 DG	1	aefaea9eea	ZO	31,5	70	B	60	10	-	70	J	J
Rotterdam	Rotterdam	Ameidestraat 424	3042 DG	1	7a6c0a9b99	NW	31,5	71	B	60	11	1	70	J	J
Rotterdam	Rotterdam	Ameidestraat 426	3042 DG	1	ff0d548dc5	NW	31,5	71	B	60	11	1	70	J	J

Gemeente	Kern	Adres	Postcode	Bestemming	ID Rekenpunt	Geveloriëntatie	Waarneemhoogte (m)	Geluidsbelasting bij geheel benut GPP (dB)	Categorie saneringsobject	Streefwaarde (dB)	Overschrijding streefwaarde (dB)	Geluidafname maatregel (dB)	Geluidsbelasting na maatregel (dB)	Onderzoek bin-nenwaarde nodig?	Inschrijving Kadaster?
Rotterdam	Rotterdam	Ameidestraat 428	3042 DG	1	178d8448e4	NW	31,5	71	B	60	11	-	71	J	J
Rotterdam	Rotterdam	Ameidestraat 43 C	3042 EE	1	20c651ccb7	ZW	10,5	69	B	60	9	3	66	J	J
Rotterdam	Rotterdam	Ameidestraat 43 D	3042 EE	1	b34f5dabbb	ZW	13,5	71	B	60	11	3	68	J	J
Rotterdam	Rotterdam	Ameidestraat 430	3042 DH	1	aa7924342f	ZO	34,5	68	B	60	8	-	68	J	J
Rotterdam	Rotterdam	Ameidestraat 432	3042 DH	1	cb1db53d57	ZO	34,5	68	B	60	8	1	67	J	J
Rotterdam	Rotterdam	Ameidestraat 434	3042 DH	1	40c1000060	ZO	34,5	69	B	60	9	1	68	J	J
Rotterdam	Rotterdam	Ameidestraat 436	3042 DH	1	4d22f2eda0	ZO	34,5	69	B	60	9	-	69	J	J
Rotterdam	Rotterdam	Ameidestraat 438	3042 DH	1	d31ef8f0e6	ZO	34,5	70	B	60	10	1	69	J	J
Rotterdam	Rotterdam	Ameidestraat 440	3042 DH	1	8cbd46abc8	ZO	34,5	70	B	60	10	1	69	J	J
Rotterdam	Rotterdam	Ameidestraat 442	3042 DH	1	dc5a6ec801	ZO	34,5	70	B	60	10	1	69	J	J
Rotterdam	Rotterdam	Ameidestraat 444	3042 DH	1	047c9b1346	ZO	34,5	70	B	60	10	-	70	J	J
Rotterdam	Rotterdam	Ameidestraat 446	3042 DH	1	d2fcd660e	ZO	34,5	70	B	60	10	-	70	J	J
Rotterdam	Rotterdam	Ameidestraat 448	3042 DH	1	13ae1cdbae	ZO	34,5	71	B	60	11	1	70	J	J
Rotterdam	Rotterdam	Ameidestraat 45 C	3042 EE	1	85543897f3	ZW	10,5	69	B	60	9	3	66	J	J
Rotterdam	Rotterdam	Ameidestraat 45 D	3042 EE	1	3978853b2a	ZW	13,5	71	B	60	11	3	68	J	J
Rotterdam	Rotterdam	Ameidestraat 450	3042 DH	1	6e8e418b2e	NW	34,5	71	B	60	11	-	71	J	J
Rotterdam	Rotterdam	Ameidestraat 452	3042 DH	1	cafaa1323f	NW	34,5	72	B	60	12	1	71	J	J
Rotterdam	Rotterdam	Ameidestraat 454	3042 DH	1	e1ca79e8a1	ZO	37,5	68	B	60	8	-	68	J	J
Rotterdam	Rotterdam	Ameidestraat 456	3042 DH	1	b0159353bf	ZO	37,5	68	B	60	8	-	68	J	J
Rotterdam	Rotterdam	Ameidestraat 458	3042 DH	1	9d4178bb4e	ZO	37,5	69	B	60	9	-	69	J	J
Rotterdam	Rotterdam	Ameidestraat 460	3042 DH	1	493915a8b6	ZO	37,5	69	B	60	9	-	69	J	J
Rotterdam	Rotterdam	Ameidestraat 462	3042 DH	1	0bc4fc704b	ZO	37,5	70	B	60	10	1	69	J	J
Rotterdam	Rotterdam	Ameidestraat 464	3042 DH	1	298575d259	ZO	37,5	70	B	60	10	1	69	J	J
Rotterdam	Rotterdam	Ameidestraat 466	3042 DH	1	42975beffa	ZO	37,5	70	B	60	10	-	70	J	J
Rotterdam	Rotterdam	Ameidestraat 468	3042 DH	1	ef09df8dbc	ZO	37,5	70	B	60	10	-	70	J	J
Rotterdam	Rotterdam	Ameidestraat 47 C	3042 EE	1	9b1cf12ce2	ZW	10,5	69	B	60	9	2	67	J	J
Rotterdam	Rotterdam	Ameidestraat 47 D	3042 EE	1	4809929c2e	ZW	13,5	71	B	60	11	2	69	J	J
Rotterdam	Rotterdam	Ameidestraat 470	3042 DH	1	53f61b7eb3	ZO	37,5	71	B	60	11	1	70	J	J
Rotterdam	Rotterdam	Ameidestraat 472	3042 DH	1	fc71ee3f49	ZO	37,5	71	B	60	11	1	70	J	J
Rotterdam	Rotterdam	Ameidestraat 474	3042 DH	1	8bb5e80948	NW	37,5	72	B	60	12	1	71	J	J
Rotterdam	Rotterdam	Ameidestraat 476	3042 DH	1	5199a63633	NW	37,5	72	B	60	12	1	71	J	J
Rotterdam	Rotterdam	Ameidestraat 49 B	3042 EG	1	6e5f14d423	ZW	7,5	66	B	60	6	2	64	J	-
Rotterdam	Rotterdam	Ameidestraat 49 C	3042 EG	1	e170ed5c75	ZW	10,5	69	B	60	9	2	67	J	J
Rotterdam	Rotterdam	Ameidestraat 49 D	3042 EG	1	0ca75b7b58	ZW	13,5	71	B	60	11	2	69	J	J
Rotterdam	Rotterdam	Ameidestraat 51 B	3042 EG	1	d7a1156b80	ZW	7,5	66	B	60	6	2	64	J	-
Rotterdam	Rotterdam	Ameidestraat 51 C	3042 EG	1	6573762ada	ZW	10,5	70	B	60	10	3	67	J	J
Rotterdam	Rotterdam	Ameidestraat 51 D	3042 EG	1	359331186a	ZW	13,5	72	B	60	12	3	69	J	J
Rotterdam	Rotterdam	Ameidestraat 53 B	3042 EG	1	68c0bf29cf	ZW	7,5	66	B	60	6	2	64	J	-
Rotterdam	Rotterdam	Ameidestraat 53 C	3042 EG	1	7d73cd0cb9	ZW	10,5	70	B	60	10	3	67	J	J
Rotterdam	Rotterdam	Ameidestraat 53 D	3042 EG	1	7bed0980cc	ZW	13,5	72	B	60	12	3	69	J	J

Gemeente	Kern	Adres	Postcode	Bestemming	ID Rekenpunt	Geveloriëntatie	Waarneemhoogte (m)	Geluidsbelasting bij geheel benut GPP (dB)	Categorie saneringsobject	Streefwaarde (dB)	Overschrijding streefwaarde (dB)	Geluidafname maatregel (dB)	Geluidsbelasting na maatregel (dB)	Onderzoek bin-nenwaarde nodig?	Inschrijving Kadaster?
Rotterdam	Rotterdam	Ameidestraat 55 B	3042 EG	1	92b4a430f2	ZW	7,5	66	B	60	6	2	64	J	-
Rotterdam	Rotterdam	Ameidestraat 55 C	3042 EG	1	1be3387774	ZW	10,5	70	B	60	10	2	68	J	J
Rotterdam	Rotterdam	Ameidestraat 55 D	3042 EG	1	30e1e01741	ZW	13,5	72	B	60	12	2	70	J	J
Rotterdam	Rotterdam	Ameidestraat 62 B	3042 EM	1	7450c86cd4	ZW	13,5	66	B	60	6	2	64	J	-
Rotterdam	Rotterdam	Ameidestraat 64 D	3042 EM	1	ba437d1368	ZW	13,5	66	B	60	6	1	65	J	-
Rotterdam	Rotterdam	Blankenburgerpark 172	3042 HA	1	0dbbf1c5f2	ZO	7,5	67	B	60	7	1	66	J	J
Rotterdam	Rotterdam	Blankenburgerpark 178	3042 HA	1	30f265b779	ZO	7,5	72	B	60	12	1	71	J	J
Rotterdam	Rotterdam	Burgemeester Bosstraat 42	3043 TB	1	4541b2f5b0	O	7,5	66	B	60	6	3	63	J	-
Rotterdam	Rotterdam	C.D.Tuinenburgstraat 126	3078 GG	1	01199d1745	N	10,5	66	B	60	6	2	64	J	-
Rotterdam	Rotterdam	C.D.Tuinenburgstraat 128	3078 GG	1	0637c0accb	N	10,5	66	B	60	6	2	64	J	-
Rotterdam	Rotterdam	C.D.Tuinenburgstraat 130	3078 GG	1	6eb2e57b3a	N	10,5	66	B	60	6	2	64	J	-
Rotterdam	Rotterdam	C.D.Tuinenburgstraat 132	3078 GG	1	7345b8f18e	N	10,5	67	B	60	7	3	64	J	-
Rotterdam	Rotterdam	C.D.Tuinenburgstraat 134	3078 GG	1	09a2318aad	N	10,5	67	B	60	7	3	64	J	-
Rotterdam	Rotterdam	C.D.Tuinenburgstraat 136	3078 GG	1	17f7dfb89b	N	10,5	67	B	60	7	2	65	J	-
Rotterdam	Rotterdam	C.D.Tuinenburgstraat 138	3078 GG	1	c63f83f3c4	N	10,5	67	B	60	7	2	65	J	-
Rotterdam	Rotterdam	C.D.Tuinenburgstraat 140	3078 GG	1	30f46a3a83	N	10,5	67	B	60	7	2	65	J	-
Rotterdam	Rotterdam	C.D.Tuinenburgstraat 142	3078 GG	1	6d93232014	N	10,5	67	B	60	7	2	65	J	-
Rotterdam	Rotterdam	C.D.Tuinenburgstraat 144	3078 GG	1	fb3ea15981	N	10,5	67	B	60	7	2	65	J	-
Rotterdam	Rotterdam	C.D.Tuinenburgstraat 146	3078 GG	1	09c3285d92	N	10,5	67	B	60	7	2	65	J	-
Rotterdam	Rotterdam	C.D.Tuinenburgstraat 3 B	3078 GB	1	39d9e9d778	O	7,5	66	B	60	6	2	64	J	-
Rotterdam	Rotterdam	C.D.Tuinenburgstraat 46	3078 GE	1	2e330a4f88	N	10,5	68	B	60	8	2	66	J	J
Rotterdam	Rotterdam	C.D.Tuinenburgstraat 48	3078 GE	1	406c4d85a1	O	10,5	67	B	60	7	3	64	J	-
Rotterdam	Rotterdam	C.D.Tuinenburgstraat 5 B	3078 GB	1	185ea080c1	O	7,5	66	B	60	6	2	64	J	-
Rotterdam	Rotterdam	C.D.Tuinenburgstraat 50	3078 GE	1	90075d266e	O	10,5	66	B	60	6	2	64	J	-
Rotterdam	Rotterdam	C.D.Tuinenburgstraat 52	3078 GE	1	6bf9435203	O	10,5	66	B	60	6	3	63	J	-
Rotterdam	Rotterdam	C.D.Tuinenburgstraat 7 B	3078 GB	1	edf6e97530	O	7,5	66	B	60	6	2	64	J	-
Rotterdam	Rotterdam	Cannemanstraat 131	3042 EX	1	40cdbecb5b	ZW	4,5	66	B	60	6	2	64	J	-
Rotterdam	Rotterdam	Cannemanstraat 135	3042 EX	1	d60063dc80	NW	7,5	66	B	60	6	2	64	J	-
Rotterdam	Rotterdam	Cannemanstraat 137	3042 EX	1	a8cefd624a	NW	7,5	66	B	60	6	2	64	J	-
Rotterdam	Rotterdam	Cannemanstraat 141	3042 EX	1	db02f8e475	NW	7,5	66	B	60	6	2	64	J	-
Rotterdam	Rotterdam	Cannemanstraat 143	3042 EX	1	44b7d80f4b	NW	7,5	67	B	60	7	2	65	J	-
Rotterdam	Rotterdam	Cannemanstraat 145	3042 EX	1	05ad4fff6d	NW	7,5	67	B	60	7	2	65	J	-
Rotterdam	Rotterdam	Cannemanstraat 147	3042 EX	1	f7c08017f0	NW	7,5	66	B	60	6	2	65*	J	-
Rotterdam	Rotterdam	Cannemanstraat 149	3042 EX	1	c3af1b0f6e	ZW	7,5	71	B	60	11	2	69	J	J
Rotterdam	Rotterdam	Cannemanstraat 31	3042 EW	1	d0ad48d8da	ZW	4,5	66	B	60	6	1	65	J	-
Rotterdam	Rotterdam	Cannemanstraat 37	3042 EW	1	6275e6ea3b	ZO	7,5	66	B	60	6	2	64	J	-
Rotterdam	Rotterdam	Cannemanstraat 43	3042 EW	1	da1e03fcc0	ZO	7,5	68	B	60	8	2	66	J	J
Rotterdam	Rotterdam	Cannemanstraat 45	3042 EW	1	3f18a8b0ef	ZO	7,5	68	B	60	8	1	67	J	J
Rotterdam	Rotterdam	Cannemanstraat 49	3042 EW	1	cf1c3a6599	ZW	7,5	71	B	60	11	2	69	J	J
Rotterdam	Rotterdam	Cannemanstraat 81	3042 EX	1	3154c7aae4	ZW	4,5	66	B	60	6	1	65	J	-

Gemeente	Kern	Adres	Postcode	Bestemming	ID Rekenpunt	Geveloriëntatie	Waarneemhoogte (m)	Geluidsbelasting bij geheel benut GPP (dB)	Categorie saneringsobject	Streefwaarde (dB)	Overschrijding streefwaarde (dB)	Geluidafname maatregel (dB)	Geluidsbelasting na maatregel (dB)	Onderzoek bin-nenwaarde nodig?	Inschrijving Kadaster?
Rotterdam	Rotterdam	Cannemanstraat 87	3042 EX	1	9e4d54cb27	ZO	7,5	66	B	60	6	1	65	J	-
Rotterdam	Rotterdam	Cannemanstraat 93	3042 EX	1	54ffd8b143	ZO	7,5	67	B	60	7	1	66	J	J
Rotterdam	Rotterdam	Cannemanstraat 95	3042 EX	1	0cdb36b49d	ZO	7,5	68	B	60	8	2	66	J	J
Rotterdam	Rotterdam	Cannemanstraat 99	3042 EX	1	86df96efb9	ZW	7,5	73	B	60	13	2	71	J	J
Rotterdam	Rotterdam	Ceintuurbaan 215	3051 KC	1	cfb4985522	Z	10,5	67	B	60	7	-	67	J	J
Rotterdam	Rotterdam	Ceintuurbaan 219	3051 KC	1	7f7bbb77f3	Z	10,5	67	B	60	7	-	67	J	J
Rotterdam	Rotterdam	Ceintuurbaan 221	3051 KC	1	7f7bbb77f3	Z	10,5	67	B	60	7	-	67	J	J
Rotterdam	Rotterdam	Chinese tuin 141	3078 EC	1	0648c929c7	N	10,5	66	B	60	6	3	63	J	-
Rotterdam	Rotterdam	Chinese tuin 143	3078 EC	1	e0b6659bed	N	10,5	66	B	60	6	2	64	J	-
Rotterdam	Rotterdam	Chinese tuin 145	3078 EC	1	5216ee1d1c	N	10,5	66	B	60	6	2	64	J	-
Rotterdam	Rotterdam	Chinese tuin 147	3078 EC	1	8d7d992db3	N	10,5	66	B	60	6	2	64	J	-
Rotterdam	Rotterdam	Chinese tuin 149	3078 EC	1	da1aa949b2	N	10,5	67	B	60	7	3	64	J	-
Rotterdam	Rotterdam	Chinese tuin 151	3078 EC	1	2004755c12	N	10,5	67	B	60	7	3	64	J	-
Rotterdam	Rotterdam	Chinese tuin 153	3078 EC	1	14cac01440	N	10,5	67	B	60	7	2	65	J	-
Rotterdam	Rotterdam	Chinese tuin 155	3078 EC	1	ecf3c6e26a	O	10,5	66	B	60	6	2	64	J	-
Rotterdam	Rotterdam	Chinese tuin 233	3078 ED	1	34c3054bcf	O	10,5	66	B	60	6	2	64	J	-
Rotterdam	Rotterdam	Chinese tuin 235	3078 ED	1	40dab7f2c6	N	10,5	68	B	60	8	2	66	J	J
Rotterdam	Rotterdam	Giessenweg 30	3044 AL	1	34842a2032	NW	4,5	74	B	60	14	3	71	J	J
Rotterdam	Rotterdam	Giessenweg 71	3044 AK	1	6725c8f783	ZO	4,5	74	B	60	14	2	72	J	J
Rotterdam	Rotterdam	Graswinkelstraat 75	3043 SG	1	863267105d	ZO	7,5	66	B	60	6	3	63	J	-
Rotterdam	Rotterdam	Graswinkelstraat 77	3043 SG	1	21e8f8c968	NO	7,5	68	B	60	8	3	65	J	-
Rotterdam	Rotterdam	Graswinkelstraat 79	3043 SG	1	55f5c8cbe6	ZO	7,5	69	B	60	9	3	66	J	J
Rotterdam	Rotterdam	Graswinkelstraat 81	3043 SG	1	a3d0566130	NO	7,5	73	B	60	13	3	70	J	J
Rotterdam	Rotterdam	Hollands tuin 140	3078 EE	1	500cc104b7	N	13,5	66	B	60	6	2	64	J	-
Rotterdam	Rotterdam	Hollands tuin 146	3078 EE	1	3c26645c52	N	16,5	66	B	60	6	3	63	J	-
Rotterdam	Rotterdam	Hollands tuin 148	3078 EE	1	b62c89dd79	N	16,5	66	B	60	6	2	64	J	-
Rotterdam	Rotterdam	Hollands tuin 150	3078 EE	1	92a49082a7	N	16,5	67	B	60	7	2	65	J	-
Rotterdam	Rotterdam	Hollands tuin 152	3078 EE	1	14fa8e5169	N	16,5	68	B	60	8	3	65	J	-
Rotterdam	Rotterdam	Hollands tuin 154	3078 EE	1	ce3c5f5a62	N	19,5	66	B	60	6	3	63	J	-
Rotterdam	Rotterdam	Hollands tuin 158	3078 EE	1	dd950ec0e8	N	19,5	67	B	60	7	3	64	J	-
Rotterdam	Rotterdam	Hollands tuin 160	3078 EE	1	46f951abe1	N	19,5	67	B	60	7	2	65	J	-
Rotterdam	Rotterdam	Hollands tuin 162	3078 EE	1	c55f849d14	N	19,5	68	B	60	8	3	65	J	-
Rotterdam	Rotterdam	Hollands tuin 164	3078 EE	1	52fd2361c3	N	19,5	68	B	60	8	2	66	J	J
Rotterdam	Rotterdam	Hollands tuin 166	3078 EE	1	6444ed1052	N	22,5	66	B	60	6	2	64	J	-
Rotterdam	Rotterdam	Hollands tuin 170	3078 EE	1	fc80c3eb23	N	22,5	67	B	60	7	2	65	J	-
Rotterdam	Rotterdam	Hollands tuin 172	3078 EE	1	6b9931cf8f	N	22,5	67	B	60	7	2	65	J	-
Rotterdam	Rotterdam	Hollands tuin 174	3078 EE	1	e3808136b5	N	22,5	68	B	60	8	3	65	J	-
Rotterdam	Rotterdam	Hollands tuin 176	3078 EE	1	7cdc6eef49	N	22,5	68	B	60	8	2	66	J	J
Rotterdam	Rotterdam	Hollands tuin 178	3078 EE	1	bceb1b9fd1	N	25,5	67	B	60	7	3	64	J	-
Rotterdam	Rotterdam	Hollands tuin 182	3078 EE	1	47b09711d0	N	25,5	67	B	60	7	2	65	J	-

Gemeente	Kern	Adres	Postcode	Bestemming	ID Rekenpunt	Geveloriëntatie	Waarneemhoogte (m)	Geluidsbelasting bij geheel benut GPP (dB)	Categorie saneringsobject	Streefwaarde (dB)	Overschrijding streefwaarde (dB)	Geluidafname maatregel (dB)	Geluidsbelasting na maatregel (dB)	Onderzoek bin-nenwaarde nodig?	Inschrijving Kadaster?
Rotterdam	Rotterdam	Hollands tuin 184	3078 EE	1	927ef405b4	N	25,5	68	B	60	8	3	65	J	-
Rotterdam	Rotterdam	Hollands tuin 186	3078 EE	1	5cc9776321	N	25,5	68	B	60	8	3	65	J	-
Rotterdam	Rotterdam	Hollands tuin 188	3078 EE	1	ecd8156dd1	N	25,5	68	B	60	8	2	66	J	J
Rotterdam	Rotterdam	Hollands tuin 190	3078 EE	1	5750a5d5c5	N	28,5	67	B	60	7	3	64	J	-
Rotterdam	Rotterdam	Hollands tuin 194	3078 EE	1	6d0b402d29	N	28,5	67	B	60	7	2	65	J	-
Rotterdam	Rotterdam	Hollands tuin 196	3078 EE	1	0fd45c3b2e	N	28,5	68	B	60	8	3	65	J	-
Rotterdam	Rotterdam	Hollands tuin 198	3078 EE	1	a869d2aaa1	N	28,5	68	B	60	8	2	66	J	J
Rotterdam	Rotterdam	Hollands tuin 200	3078 EE	1	7e461e0ad1	N	28,5	68	B	60	8	2	66	J	J
Rotterdam	Rotterdam	Hollands tuin 202	3078 EE	1	329ceb3849	N	31,5	67	B	60	7	3	64	J	-
Rotterdam	Rotterdam	Hollands tuin 206	3078 EE	1	912c1fd1e5	N	31,5	67	B	60	7	2	65	J	-
Rotterdam	Rotterdam	Hollands tuin 208	3078 EE	1	c8bc9328b1	N	31,5	68	B	60	8	3	65	J	-
Rotterdam	Rotterdam	Hollands tuin 210	3078 EE	1	bf12d243e0	N	31,5	68	B	60	8	2	66	J	J
Rotterdam	Rotterdam	Hollands tuin 212	3078 EE	1	471363560e	N	31,5	68	B	60	8	2	66	J	J
Rotterdam	Rotterdam	Hollands tuin 214	3078 EE	1	e7df71f56a	N	34,5	67	B	60	7	3	64	J	-
Rotterdam	Rotterdam	Hollands tuin 218	3078 EE	1	46dfa4a5b0	N	34,5	67	B	60	7	2	65	J	-
Rotterdam	Rotterdam	Hollands tuin 220	3078 EE	1	966348e8a7	N	34,5	68	B	60	8	3	65	J	-
Rotterdam	Rotterdam	Hollands tuin 222	3078 EE	1	44af8a1953	N	34,5	68	B	60	8	2	66	J	J
Rotterdam	Rotterdam	Hollands tuin 224	3078 EE	1	845344aa63	N	34,5	68	B	60	8	2	66	J	J
Rotterdam	Rotterdam	Hollands tuin 226	3078 EE	1	9b3c51db70	N	37,5	67	B	60	7	3	64	J	-
Rotterdam	Rotterdam	Hollands tuin 230	3078 EE	1	62de3130d3	N	37,5	67	B	60	7	2	65	J	-
Rotterdam	Rotterdam	Hollands tuin 232	3078 EE	1	ce3eeb2033	N	37,5	68	B	60	8	3	65	J	-
Rotterdam	Rotterdam	Hollands tuin 234	3078 EE	1	d86e87288a	N	37,5	68	B	60	8	2	66	J	J
Rotterdam	Rotterdam	Hollands tuin 236	3078 EE	1	e257e043db	N	37,5	68	B	60	8	2	66	J	J
Rotterdam	Rotterdam	Hollands tuin 238	3078 EE	1	8e6dc55766	N	40,5	67	B	60	7	3	64	J	-
Rotterdam	Rotterdam	Hollands tuin 242	3078 EE	1	6693945d94	N	40,5	67	B	60	7	2	65	J	-
Rotterdam	Rotterdam	Hollands tuin 244	3078 EE	1	3ebfe9728b	N	40,5	68	B	60	8	3	65	J	-
Rotterdam	Rotterdam	Hollands tuin 246	3078 EE	1	d99c26afbe	N	40,5	68	B	60	8	2	66	J	J
Rotterdam	Rotterdam	Hollands tuin 248	3078 EE	1	5dbac713b5	N	40,5	68	B	60	8	2	66	J	J
Rotterdam	Rotterdam	Hollands tuin 250	3078 EE	1	aac66dbaac	N	43,5	67	B	60	7	3	64	J	-
Rotterdam	Rotterdam	Hollands tuin 254	3078 EE	1	f24d5cec4a	N	43,5	67	B	60	7	2	65	J	-
Rotterdam	Rotterdam	Hollands tuin 256	3078 EE	1	b96c1618ff	N	43,5	68	B	60	8	3	65	J	-
Rotterdam	Rotterdam	Hollands tuin 258	3078 EE	1	d10cb6ef9a	N	43,5	68	B	60	8	2	66	J	J
Rotterdam	Rotterdam	Hollands tuin 260	3078 EE	1	603467d6b2	N	43,5	68	B	60	8	2	66	J	J
Rotterdam	Rotterdam	Hollands tuin 262	3078 EE	1	b92ecb27af	N	46,5	67	B	60	7	3	64	J	-
Rotterdam	Rotterdam	Hollands tuin 266	3078 EE	1	502250e0bb	N	46,5	67	B	60	7	2	65	J	-
Rotterdam	Rotterdam	Hollands tuin 268	3078 EE	1	4a739b873a	N	46,5	68	B	60	8	3	65	J	-
Rotterdam	Rotterdam	Hollands tuin 270	3078 EE	1	e44a32fce2	N	46,5	68	B	60	8	2	66	J	J
Rotterdam	Rotterdam	Hollands tuin 272	3078 EE	1	c180a1fb32	N	46,5	68	B	60	8	2	66	J	J
Rotterdam	Rotterdam	Hollands tuin 274	3078 EE	1	c73793ebf2	N	49,5	67	B	60	7	3	64	J	-
Rotterdam	Rotterdam	Hollands tuin 278	3078 EE	1	a2dbd0052b	N	49,5	67	B	60	7	2	65	J	-

Gemeente	Kern	Adres	Postcode	Bestemming	ID Rekenpunt	Geveloriëntatie	Waarneemhoogte (m)	Geluidsbelasting bij geheel benut GPP (dB)	Categorie saneringsobject	Streefwaarde (dB)	Overschrijding streefwaarde (dB)	Geluidafname maatregel (dB)	Geluidsbelasting na maatregel (dB)	Onderzoek bin-nenwaarde nodig?	Inschrijving Kadaster?
Rotterdam	Rotterdam	Hollands tuin 280	3078 EE	1	42f38ee8bb	N	49,5	68	B	60	8	3	65	J	-
Rotterdam	Rotterdam	Hollands tuin 282	3078 EE	1	71f90f1ced	N	49,5	68	B	60	8	2	66	J	J
Rotterdam	Rotterdam	Hollands tuin 284	3078 EE	1	889960e14b	N	49,5	68	B	60	8	2	66	J	J
Rotterdam	Rotterdam	Hoogenwaardstraat 102 B	3042 HP	1	4a941183f9	ZW	7,5	66	B	60	6	1	65	J	-
Rotterdam	Rotterdam	Hoogenwaardstraat 102 C	3042 HP	1	895269caaa	ZW	10,5	67	B	60	7	1	66	J	J
Rotterdam	Rotterdam	Hoogenwaardstraat 102 D	3042 HP	1	bc0a2d1095	ZW	13,5	67	B	60	7	1	66	J	J
Rotterdam	Rotterdam	Hoogenwaardstraat 106 C	3042 HP	1	6a3632ecdf	ZW	10,5	68	B	60	8	1	67	J	J
Rotterdam	Rotterdam	Hoogenwaardstraat 106 D	3042 HP	1	14e474e60a	ZW	13,5	69	B	60	9	2	67	J	J
Rotterdam	Rotterdam	Hoogenwaardstraat 110 B	3042 HP	1	2bb641c380	ZW	7,5	68	B	60	8	1	67	J	J
Rotterdam	Rotterdam	Hoogenwaardstraat 110 C	3042 HP	1	9bc8f096d0	Z	10,5	70	B	60	10	1	69	J	J
Rotterdam	Rotterdam	Hoogenwaardstraat 110 D	3042 HP	1	13541de041	Z	13,5	73	B	60	13	1	72	J	J
Rotterdam	Rotterdam	Hoogenwaardstraat 98 C	3042 HN	1	73d68f444f	ZW	10,5	66	B	60	6	1	65	J	-
Rotterdam	Rotterdam	Hoogenwaardstraat 98 D	3042 HN	1	430f8c990f	ZW	13,5	66	B	60	6	1	65	J	-
Rotterdam	Rotterdam	Hoornsingel 2	3042 NL	1	9d2cbf5b0e	NO	7,5	75	B	60	15	7	68	J	J
Rotterdam	Rotterdam	Indische tuin 143	3078 VJ	1	a7997d0c1c	N	10,5	66	B	60	6	3	63	J	-
Rotterdam	Rotterdam	Indische tuin 145	3078 VJ	1	91b9265eee	N	10,5	66	B	60	6	3	63	J	-
Rotterdam	Rotterdam	Indische tuin 147	3078 VJ	1	06d2ff331f	N	10,5	66	B	60	6	2	64	J	-
Rotterdam	Rotterdam	Indische tuin 149	3078 VJ	1	92dd06eb08	N	10,5	66	B	60	6	2	64	J	-
Rotterdam	Rotterdam	Indische tuin 151	3078 VJ	1	45dea3df0a	N	10,5	66	B	60	6	2	64	J	-
Rotterdam	Rotterdam	Indische tuin 153	3078 VJ	1	d42638d760	N	10,5	66	B	60	6	2	64	J	-
Rotterdam	Rotterdam	Indische tuin 155	3078 VJ	1	d48024e688	N	10,5	66	B	60	6	2	64	J	-
Rotterdam	Rotterdam	Indische tuin 235	3078 VL	1	f00d97aaf7	N	10,5	69	B	60	9	3	66	J	J
Rotterdam	Rotterdam	Industrieweg 132	3044 AT	1	b224df71a1	ZO	10,5	67	B	60	7	2	65	J	-
Rotterdam	Rotterdam	Koornwaardstraat 46	3042 GZ	1	7f0944035e	ZO	7,5	72	B	60	12	3	69	J	J
Rotterdam	Rotterdam	Koornwaardstraat 57	3042 GV	1	532781036b	ZO	7,5	71	B	60	11	3	68	J	J
Rotterdam	Rotterdam	Kralingseweg 256	3066 RA	1	20167062b8	W	7,5	66	B	60	6	1	65	J	-
Rotterdam	Rotterdam	Kralingseweg 258	3066 RA	1	6571faeb05	W	7,5	66	B	60	6	1	65	J	-
Rotterdam	Rotterdam	Kralingseweg 262 A	3066 RA	1	156d1e3c63	W	7,5	66	B	60	6	1	65	J	-
Rotterdam	Rotterdam	Kralingseweg 262 B	3066 RA	1	b6d3dc1a6c	W	7,5	66	B	60	6	1	65	J	-
Rotterdam	Rotterdam	Martinus Dorpiusstraat 14	3043 SL	1	823d1821ae	NO	7,5	69	B	60	9	3	66	J	J
Rotterdam	Rotterdam	Moerbeituin 67	3078 EG	1	e7318d6bce	O	10,5	68	B	60	8	2	66	J	J
Rotterdam	Rotterdam	Oosterse tuin 133	3078 EK	1	6232916622	O	10,5	66	B	60	6	2	64	J	-
Rotterdam	Rotterdam	Oosterse tuin 135	3078 EK	1	958271dc6f	O	10,5	67	B	60	7	3	64	J	-
Rotterdam	Rotterdam	Oosterse tuin 137	3078 EK	1	8732cd603b	O	10,5	67	B	60	7	2	65	J	-
Rotterdam	Rotterdam	Oosterse tuin 157	3078 EK	1	3c874e2600	O	13,5	70	B	60	10	3	67	J	J
Rotterdam	Rotterdam	Oosterse tuin 159	3078 EK	1	8c126cb424	O	13,5	70	B	60	10	2	68	J	J
Rotterdam	Rotterdam	Oosterse tuin 161	3078 EK	1	1d2dc2fd58	O	13,5	70	B	60	10	2	68	J	J
Rotterdam	Rotterdam	Oosterse tuin 175	3078 EK	1	bca1438128	O	13,5	68	B	60	8	2	66	J	J
Rotterdam	Rotterdam	Oosterse tuin 177	3078 EK	1	9bb1c7311f	O	13,5	68	B	60	8	2	66	J	J
Rotterdam	Rotterdam	Oosterse tuin 179	3078 EK	1	6d5d08ad63	O	13,5	68	B	60	8	2	66	J	J

Gemeente	Kern	Adres	Postcode	Bestemming	ID Rekenpunt	Geveloriëntatie	Waarneemhoogte (m)	Geluidsbelasting bij geheel benut GPP (dB)	Categorie saneringsobject	Streefwaarde (dB)	Overschrijding streefwaarde (dB)	Geluidafname maatregel (dB)	Geluidsbelasting na maatregel (dB)	Onderzoek bin-nenwaarde nodig?	Inschrijving Kadaster?
Rotterdam	Rotterdam	Oosterse tuin 181	3078 EK	1	055264db65	O	16,5	71	B	60	11	3	68	J	J
Rotterdam	Rotterdam	Oosterse tuin 183	3078 EK	1	31b7eb9a73	O	16,5	71	B	60	11	3	68	J	J
Rotterdam	Rotterdam	Oosterse tuin 185	3078 EL	1	b4e2a6509a	O	16,5	71	B	60	11	3	68	J	J
Rotterdam	Rotterdam	Oosterse tuin 199	3078 EL	1	fb116241bd	O	16,5	69	B	60	9	2	67	J	J
Rotterdam	Rotterdam	Oosterse tuin 201	3078 EL	1	d707013977	O	16,5	70	B	60	10	3	67	J	J
Rotterdam	Rotterdam	Oosterse tuin 203	3078 EL	1	ad204b470b	O	16,5	70	B	60	10	3	67	J	J
Rotterdam	Rotterdam	Oosterse tuin 205	3078 EL	1	d225583e05	O	19,5	71	B	60	11	3	68	J	J
Rotterdam	Rotterdam	Oosterse tuin 207	3078 EL	1	5e6138ca8c	O	19,5	71	B	60	11	3	68	J	J
Rotterdam	Rotterdam	Oosterse tuin 209	3078 EL	1	aa73484e50	O	19,5	71	B	60	11	2	69	J	J
Rotterdam	Rotterdam	Oosterse tuin 223	3078 EL	1	dcb5d071c9	O	19,5	70	B	60	10	3	67	J	J
Rotterdam	Rotterdam	Oosterse tuin 225	3078 EL	1	4691f7d688	O	19,5	70	B	60	10	3	67	J	J
Rotterdam	Rotterdam	Oosterse tuin 227	3078 EL	1	e2a8b4db78	O	19,5	70	B	60	10	3	67	J	J
Rotterdam	Rotterdam	Oosterse tuin 229	3078 EL	1	a60c237cd7	O	22,5	71	B	60	11	3	68	J	J
Rotterdam	Rotterdam	Oosterse tuin 231	3078 EL	1	d7653e302d	O	22,5	71	B	60	11	3	68	J	J
Rotterdam	Rotterdam	Oosterse tuin 233	3078 EL	1	17e76b37e8	O	22,5	71	B	60	11	2	69	J	J
Rotterdam	Rotterdam	Oosterse tuin 247	3078 EL	1	30fa423202	O	22,5	70	B	60	10	3	67	J	J
Rotterdam	Rotterdam	Oosterse tuin 249	3078 EL	1	eef52cdb18	O	22,5	70	B	60	10	3	67	J	J
Rotterdam	Rotterdam	Oosterse tuin 251	3078 EL	1	ddab320ee8	O	22,5	70	B	60	10	3	67	J	J
Rotterdam	Rotterdam	Oosterse tuin 253	3078 EL	1	56b214d5c8	O	25,5	71	B	60	11	3	68	J	J
Rotterdam	Rotterdam	Oosterse tuin 255	3078 EL	1	3ee47c184b	O	25,5	71	B	60	11	3	68	J	J
Rotterdam	Rotterdam	Oosterse tuin 257	3078 EL	1	44f0eab5ef	O	25,5	71	B	60	11	2	69	J	J
Rotterdam	Rotterdam	Oosterse tuin 271	3078 EM	1	fb7acadecd	O	25,5	70	B	60	10	3	67	J	J
Rotterdam	Rotterdam	Oosterse tuin 273	3078 EM	1	da5246bb8a	O	25,5	70	B	60	10	3	67	J	J
Rotterdam	Rotterdam	Oosterse tuin 275	3078 EM	1	33562e50ed	O	25,5	70	B	60	10	3	67	J	J
Rotterdam	Rotterdam	Oosterse tuin 277	3078 EM	1	d2794f47df	O	28,5	71	B	60	11	3	68	J	J
Rotterdam	Rotterdam	Oosterse tuin 279	3078 EM	1	5ec15f97b9	O	28,5	71	B	60	11	3	68	J	J
Rotterdam	Rotterdam	Oosterse tuin 281	3078 EM	1	11fce76e0f	O	28,5	71	B	60	11	2	69	J	J
Rotterdam	Rotterdam	Oosterse tuin 295	3078 EM	1	cdc483a40c	O	28,5	70	B	60	10	3	67	J	J
Rotterdam	Rotterdam	Oosterse tuin 297	3078 EM	1	2ea665d529	O	28,5	70	B	60	10	3	67	J	J
Rotterdam	Rotterdam	Oosterse tuin 299	3078 EM	1	ace7cdebec	O	28,5	70	B	60	10	3	67	J	J
Rotterdam	Rotterdam	Oosterse tuin 301	3078 EM	1	58d6dcd89	O	31,5	71	B	60	11	3	68	J	J
Rotterdam	Rotterdam	Oosterse tuin 303	3078 EM	1	6e30441092	O	31,5	71	B	60	11	3	68	J	J
Rotterdam	Rotterdam	Oosterse tuin 305	3078 EM	1	4715a8299d	O	31,5	71	B	60	11	2	69	J	J
Rotterdam	Rotterdam	Oosterse tuin 319	3078 EN	1	d7677692c4	O	31,5	70	B	60	10	3	67	J	J
Rotterdam	Rotterdam	Oosterse tuin 321	3078 EN	1	fd35680032	O	31,5	70	B	60	10	3	67	J	J
Rotterdam	Rotterdam	Oosterse tuin 323	3078 EN	1	784d0a4a91	O	31,5	70	B	60	10	3	67	J	J
Rotterdam	Rotterdam	Oosterse tuin 65	3078 EH	1	26ffcd169d	O	10,5	68	B	60	8	3	65	J	-
Rotterdam	Rotterdam	Oost-Sidelinge 17 C	3043 JJ	1	61f83418f3	ZW	10,5	68	B	60	8	3	65	J	-
Rotterdam	Rotterdam	Oost-Sidelinge 17 D	3043 JJ	1	2ce2528f9c	ZW	13,5	72	B	60	12	3	69	J	J
Rotterdam	Rotterdam	Oost-Sidelinge 19 A	3043 JJ	1	6ca6804df9	ZW	13,5	72	B	60	12	3	69	J	J

Gemeente	Kern	Adres	Postcode	Bestemming	ID Rekenpunt	Geveloriëntatie	Waarneemhoogte (m)	Geluidsbelasting bij geheel benut GPP (dB)	Categorie saneringsobject	Streefwaarde (dB)	Overschrijding streefwaarde (dB)	Geluidafname maatregel (dB)	Geluidsbelasting na maatregel (dB)	Onderzoek bin-nenwaarde nodig?	Inschrijving Kadaster?
Rotterdam	Rotterdam	Oost-Sidelinge 19 B	3043 JJ	1	13b6d5f351	ZW	10,5	69	B	60	9	3	66	J	J
Rotterdam	Rotterdam	Oost-Sidelinge 21 C	3043 JJ	1	d9f7140a7d	ZW	10,5	69	B	60	9	3	66	J	J
Rotterdam	Rotterdam	Oost-Sidelinge 21 D	3043 JJ	1	5fd1627456	ZW	13,5	72	B	60	12	3	69	J	J
Rotterdam	Rotterdam	Oost-Sidelinge 23 A	3043 JJ	1	2147efedda	ZW	13,5	72	B	60	12	3	69	J	J
Rotterdam	Rotterdam	Oost-Sidelinge 23 B	3043 JJ	1	dc091501b0	ZW	10,5	69	B	60	9	3	66	J	J
Rotterdam	Rotterdam	Oost-Sidelinge 23 C	3043 JJ	1	69bdcba22	ZW	7,5	66	B	60	6	4	62	J	-
Rotterdam	Rotterdam	Oost-Sidelinge 25 B	3043 JJ	1	0e8fc5a37b	ZW	7,5	66	B	60	6	3	63	J	-
Rotterdam	Rotterdam	Oost-Sidelinge 25 C	3043 JJ	1	9e2ab9d09f	ZW	10,5	69	B	60	9	3	66	J	J
Rotterdam	Rotterdam	Oost-Sidelinge 25 D	3043 JJ	1	552ebfa018	ZW	13,5	72	B	60	12	3	69	J	J
Rotterdam	Rotterdam	Oost-Sidelinge 27 A	3043 JJ	1	d4c57a5f5b	ZW	13,5	72	B	60	12	3	69	J	J
Rotterdam	Rotterdam	Oost-Sidelinge 27 B	3043 JJ	1	7cd4b77fc0	ZW	10,5	70	B	60	10	3	67	J	J
Rotterdam	Rotterdam	Oost-Sidelinge 27 C	3043 JJ	1	d2a43fbe15	ZW	7,5	66	B	60	6	3	63	J	-
Rotterdam	Rotterdam	Oost-Sidelinge 29 B	3043 JK	1	1efd0e8f8a	ZW	7,5	66	B	60	6	3	63	J	-
Rotterdam	Rotterdam	Oost-Sidelinge 29 C	3043 JK	1	10415c4754	ZW	10,5	70	B	60	10	3	67	J	J
Rotterdam	Rotterdam	Oost-Sidelinge 29 D	3043 JK	1	67e88c7f2d	ZW	13,5	73	B	60	13	3	70	J	J
Rotterdam	Rotterdam	Oost-Sidelinge 31 A	3043 JK	1	f113da0adf	ZW	13,5	73	B	60	13	3	70	J	J
Rotterdam	Rotterdam	Oost-Sidelinge 31 B	3043 JK	1	025ff9c5b4	ZW	10,5	71	B	60	11	3	68	J	J
Rotterdam	Rotterdam	Oost-Sidelinge 31 C	3043 JK	1	4a993338c7	ZW	7,5	66	B	60	6	3	63	J	-
Rotterdam	Rotterdam	Oost-Sidelinge 33 B	3043 JK	1	9b318950ff	ZW	7,5	67	B	60	7	4	63	J	-
Rotterdam	Rotterdam	Oost-Sidelinge 33 C	3043 JK	1	f4295e8055	ZW	10,5	71	B	60	11	3	68	J	J
Rotterdam	Rotterdam	Oost-Sidelinge 33 D	3043 JK	1	89567ef248	ZW	13,5	73	B	60	13	3	70	J	J
Rotterdam	Rotterdam	Oost-Sidelinge 35 A	3043 JK	1	e8066924d4	ZW	13,5	73	B	60	13	3	70	J	J
Rotterdam	Rotterdam	Oost-Sidelinge 35 B	3043 JK	1	06f285afc0	ZW	10,5	71	B	60	11	3	68	J	J
Rotterdam	Rotterdam	Oost-Sidelinge 35 C	3043 JK	1	e5cb4e4d68	ZW	7,5	67	B	60	7	3	64	J	-
Rotterdam	Rotterdam	Oost-Sidelinge 37 B	3043 JK	1	24ca19e493	ZW	7,5	68	B	60	8	3	65	J	-
Rotterdam	Rotterdam	Oost-Sidelinge 37 C	3043 JK	1	1608cd4817	ZW	10,5	72	B	60	12	3	69	J	J
Rotterdam	Rotterdam	Oost-Sidelinge 37 D	3043 JK	1	2ce1e0c94a	ZW	13,5	73	B	60	13	3	70	J	J
Rotterdam	Rotterdam	Oost-Sidelinge 39 A	3043 JK	1	6783fa420f	ZW	13,5	74	B	60	14	4	70	J	J
Rotterdam	Rotterdam	Oost-Sidelinge 39 B	3043 JK	1	4eaad95125	ZW	10,5	72	B	60	12	3	69	J	J
Rotterdam	Rotterdam	Oost-Sidelinge 39 C	3043 JK	1	52c84cae7b	ZW	7,5	68	B	60	8	3	65	J	-
Rotterdam	Rotterdam	Oost-Sidelinge 41 B	3043 JL	1	bbe92c59d3	ZW	7,5	68	B	60	8	3	65	J	-
Rotterdam	Rotterdam	Oost-Sidelinge 41 C	3043 JL	1	689dd6b93d	ZW	10,5	72	B	60	12	3	69	J	J
Rotterdam	Rotterdam	Oost-Sidelinge 41 D	3043 JL	1	312d27a0ec	ZW	13,5	74	B	60	14	4	70	J	J
Rotterdam	Rotterdam	Oost-Sidelinge 43 A	3043 JL	1	b3514d7cb1	ZW	13,5	73	B	60	13	3	70	J	J
Rotterdam	Rotterdam	Oost-Sidelinge 43 B	3043 JL	1	f2d3ba6bb7	ZW	10,5	72	B	60	12	3	69	J	J
Rotterdam	Rotterdam	Oost-Sidelinge 43 C	3043 JL	1	5ce94e6773	ZW	7,5	68	B	60	8	3	65	J	-
Rotterdam	Rotterdam	Oost-Sidelinge 45 B	3043 JL	1	1db67693b3	ZW	7,5	68	B	60	8	3	65	J	-
Rotterdam	Rotterdam	Oost-Sidelinge 45 C	3043 JL	1	455e17f93b	ZW	10,5	72	B	60	12	3	69	J	J
Rotterdam	Rotterdam	Oost-Sidelinge 45 D	3043 JL	1	2b9943bbf2	ZW	13,5	73	B	60	13	3	70	J	J
Rotterdam	Rotterdam	Oost-Sidelinge 47 A	3043 JL	1	11a64fb303	ZW	13,5	73	B	60	13	3	70	J	J

Gemeente	Kern	Adres	Postcode	Bestemming	ID Rekenpunt	Geveloriëntatie	Waarneemhoogte (m)	Geluidsbelasting bij geheel benut GPP (dB)	Categorie saneringsobject	Streefwaarde (dB)	Overschrijding streefwaarde (dB)	Geluidafname maatregel (dB)	Geluidsbelasting na maatregel (dB)	Onderzoek bin-nenwaarde nodig?	Inschrijving Kadaster?
Rotterdam	Rotterdam	Oost-Sidelinge 47 B	3043 JL	1	1e85a46752	ZW	10,5	72	B	60	12	3	69	J	J
Rotterdam	Rotterdam	Oost-Sidelinge 47 C	3043 JL	1	d93058c104	ZW	7,5	68	B	60	8	3	65	J	-
Rotterdam	Rotterdam	Oost-Sidelinge 49 B	3043 JL	1	e4679282fc	ZW	7,5	68	B	60	8	3	65	J	-
Rotterdam	Rotterdam	Oost-Sidelinge 49 C	3043 JL	1	da9cd1ba65	ZW	10,5	72	B	60	12	3	69	J	J
Rotterdam	Rotterdam	Oost-Sidelinge 49 D	3043 JL	1	8f31685992	ZW	13,5	73	B	60	13	3	70	J	J
Rotterdam	Rotterdam	Oost-Sidelinge 51 A	3043 JL	1	97627fe986	ZW	13,5	73	B	60	13	3	70	J	J
Rotterdam	Rotterdam	Oost-Sidelinge 51 B	3043 JL	1	4b6519a6af	ZW	10,5	72	B	60	12	3	69	J	J
Rotterdam	Rotterdam	Oost-Sidelinge 51 C	3043 JL	1	533777408c	ZW	7,5	68	B	60	8	3	65	J	-
Rotterdam	Rotterdam	Oost-Sidelinge 53 B	3043 JM	1	a41c22bc11	ZW	7,5	68	B	60	8	3	65	J	-
Rotterdam	Rotterdam	Oost-Sidelinge 53 C	3043 JM	1	518d8caea0	ZW	10,5	72	B	60	12	3	69	J	J
Rotterdam	Rotterdam	Oost-Sidelinge 53 D	3043 JM	1	d02ee8a32c	ZW	13,5	73	B	60	13	3	70	J	J
Rotterdam	Rotterdam	Oost-Sidelinge 55 A	3043 JM	1	7ee4eb0aca	ZW	13,5	73	B	60	13	3	70	J	J
Rotterdam	Rotterdam	Oost-Sidelinge 55 B	3043 JM	1	8c59450536	ZW	10,5	72	B	60	12	4	68	J	J
Rotterdam	Rotterdam	Oost-Sidelinge 55 C	3043 JM	1	37cc684d82	ZW	7,5	68	B	60	8	4	64	J	-
Rotterdam	Rotterdam	Oost-Sidelinge 57 B	3043 JM	1	546403a864	ZW	7,5	68	B	60	8	4	64	J	-
Rotterdam	Rotterdam	Oost-Sidelinge 57 C	3043 JM	1	4f144e6c23	ZW	10,5	72	B	60	12	4	68	J	J
Rotterdam	Rotterdam	Oost-Sidelinge 57 D	3043 JM	1	8a30defda4	ZW	13,5	73	B	60	13	3	70	J	J
Rotterdam	Rotterdam	Oost-Sidelinge 59 A	3043 JM	1	3b42e66118	ZW	13,5	73	B	60	13	3	70	J	J
Rotterdam	Rotterdam	Oost-Sidelinge 59 B	3043 JM	1	320934e233	ZW	10,5	72	B	60	12	4	68	J	J
Rotterdam	Rotterdam	Oost-Sidelinge 59 C	3043 JM	1	a8d80add14	ZW	7,5	68	B	60	8	4	64	J	-
Rotterdam	Rotterdam	Oost-Sidelinge 61 B	3043 JM	1	0122f7e97b	ZW	7,5	68	B	60	8	4	64	J	-
Rotterdam	Rotterdam	Oost-Sidelinge 61 C	3043 JM	1	6aab047693	ZW	10,5	71	B	60	11	3	68	J	J
Rotterdam	Rotterdam	Oost-Sidelinge 61 D	3043 JM	1	735f2a6cb1	ZW	13,5	73	B	60	13	3	70	J	J
Rotterdam	Rotterdam	Oost-Sidelinge 63 B	3043 JM	1	cab30d5509	ZW	7,5	68	B	60	8	3	65	J	-
Rotterdam	Rotterdam	Oost-Sidelinge 63 C	3043 JM	1	c40ea03a8d	ZW	10,5	72	B	60	12	3	69	J	J
Rotterdam	Rotterdam	Oost-Sidelinge 63 D	3043 JM	1	61ca5f916f	ZW	13,5	73	B	60	13	3	70	J	J
Rotterdam	Rotterdam	Oost-Sidelinge 65 B	3043 JN	1	b79c2e4b8a	ZW	7,5	68	B	60	8	3	65	J	-
Rotterdam	Rotterdam	Oost-Sidelinge 65 C	3043 JN	1	acf58ba9d6	ZW	10,5	72	B	60	12	3	69	J	J
Rotterdam	Rotterdam	Oost-Sidelinge 65 D	3043 JN	1	56ad9452be	ZW	13,5	73	B	60	13	3	70	J	J
Rotterdam	Rotterdam	Oost-Sidelinge 67 A	3043 JN	1	0e50bacbbb	ZW	13,5	73	B	60	13	3	70	J	J
Rotterdam	Rotterdam	Oost-Sidelinge 67 B	3043 JN	1	d1e52a937a	ZW	10,5	72	B	60	12	3	69	J	J
Rotterdam	Rotterdam	Oost-Sidelinge 67 C	3043 JN	1	e853157803	ZW	7,5	68	B	60	8	3	65	J	-
Rotterdam	Rotterdam	Oost-Sidelinge 69 B	3043 JN	1	d56bb76e8a	ZW	7,5	68	B	60	8	3	65	J	-
Rotterdam	Rotterdam	Oost-Sidelinge 69 D	3043 JN	1	9e969c1559	ZW	13,5	73	B	60	13	3	70	J	J
Rotterdam	Rotterdam	Oost-Sidelinge 71 A	3043 JN	1	af3e9945c7	ZW	13,5	74	B	60	14	4	70	J	J
Rotterdam	Rotterdam	Oost-Sidelinge 71 B	3043 JN	1	fadc219b2a	ZW	10,5	72	B	60	12	3	69	J	J
Rotterdam	Rotterdam	Oost-Sidelinge 71 C	3043 JN	1	1361aae90a	ZW	7,5	68	B	60	8	3	65	J	-
Rotterdam	Rotterdam	Oost-Sidelinge 73 B	3043 JN	1	52fcbff1d4	ZW	7,5	68	B	60	8	3	65	J	-
Rotterdam	Rotterdam	Oost-Sidelinge 73 C	3043 JN	1	c1c7a208d2	ZW	10,5	72	B	60	12	3	69	J	J
Rotterdam	Rotterdam	Oost-Sidelinge 73 D	3043 JN	1	cf4036f649	ZW	13,5	74	B	60	14	3	71	J	J

Gemeente	Kern	Adres	Postcode	Bestemming	ID Rekenpunt	Geveloriëntatie	Waarneemhoogte (m)	Geluidsbelasting bij geheel benut GPP (dB)	Categorie saneringsobject	Streefwaarde (dB)	Overschrijding streefwaarde (dB)	Geluidafname maatregel (dB)	Geluidsbelasting na maatregel (dB)	Onderzoek bin-nenwaarde nodig?	Inschrijving Kadaster?
Rotterdam	Rotterdam	Oost-Sidelinge 75 A	3043 JN	1	41f4140ef0	ZW	13,5	74	B	60	14	3	71	J	J
Rotterdam	Rotterdam	Oost-Sidelinge 75 B	3043 JN	1	75226a00f7	ZW	10,5	72	B	60	12	3	69	J	J
Rotterdam	Rotterdam	Oost-Sidelinge 75 C	3043 JN	1	c1d6a3e14c	ZW	7,5	68	B	60	8	3	65	J	-
Rotterdam	Rotterdam	Oost-Sidelinge 77 B	3043 JP	1	5174586524	ZW	7,5	68	B	60	8	3	65	J	-
Rotterdam	Rotterdam	Oost-Sidelinge 77 C	3043 JP	1	44d8f4d881	ZW	10,5	72	B	60	12	3	69	J	J
Rotterdam	Rotterdam	Oost-Sidelinge 77 D	3043 JP	1	bc9c7629cf	ZW	13,5	74	B	60	14	3	71	J	J
Rotterdam	Rotterdam	Oost-Sidelinge 79 A	3043 JP	1	c61894a23a	ZW	13,5	74	B	60	14	3	71	J	J
Rotterdam	Rotterdam	Oost-Sidelinge 79 B	3043 JP	1	3fc5a1c134	ZW	10,5	72	B	60	12	3	69	J	J
Rotterdam	Rotterdam	Oost-Sidelinge 79 C	3043 JP	1	b8f2e54172	ZW	7,5	68	B	60	8	3	65	J	-
Rotterdam	Rotterdam	Oost-Sidelinge 81 B	3043 JP	1	0bdd69e89d	ZW	7,5	68	B	60	8	3	65	J	-
Rotterdam	Rotterdam	Oost-Sidelinge 81 C	3043 JP	1	6a28c02a12	ZW	10,5	72	B	60	12	3	69	J	J
Rotterdam	Rotterdam	Oost-Sidelinge 81 D	3043 JP	1	e9f37b9702	ZW	13,5	74	B	60	14	3	71	J	J
Rotterdam	Rotterdam	Oost-Sidelinge 83 A	3043 JP	1	391c1ea7f5	ZW	13,5	74	B	60	14	3	71	J	J
Rotterdam	Rotterdam	Oost-Sidelinge 83 B	3043 JP	1	56f046691f	ZW	10,5	72	B	60	12	3	69	J	J
Rotterdam	Rotterdam	Oost-Sidelinge 83 C	3043 JP	1	da3d5152ac	ZW	7,5	68	B	60	8	3	65	J	-
Rotterdam	Rotterdam	Oost-Sidelinge 85 B	3043 JP	1	2d873df4ab	ZW	7,5	68	B	60	8	3	65	J	-
Rotterdam	Rotterdam	Oost-Sidelinge 85 C	3043 JP	1	1a90e25f8e	ZW	10,5	72	B	60	12	3	69	J	J
Rotterdam	Rotterdam	Oost-Sidelinge 85 D	3043 JP	1	e964b50587	ZW	13,5	74	B	60	14	3	71	J	J
Rotterdam	Rotterdam	Oost-Sidelinge 87 A	3043 JP	1	06d678b07a	ZW	13,5	74	B	60	14	3	71	J	J
Rotterdam	Rotterdam	Oost-Sidelinge 87 B	3043 JP	1	03d1df405e	ZW	10,5	72	B	60	12	3	69	J	J
Rotterdam	Rotterdam	Oost-Sidelinge 87 C	3043 JP	1	66e274ec22	ZW	7,5	68	B	60	8	3	65	J	-
Rotterdam	Rotterdam	Parallelstraat 10 C	3043 GN	1	8884b290be	ZW	7,5	66	B	60	6	3	63	J	-
Rotterdam	Rotterdam	Parallelstraat 11 B	3043 GK	1	20ad6957cc	O	7,5	66	B	60	6	3	63	J	-
Rotterdam	Rotterdam	Parallelstraat 12 C	3043 GN	1	c9b016796d	ZW	7,5	66	B	60	6	3	63	J	-
Rotterdam	Rotterdam	Parallelstraat 13 A	3043 GK	1	5930528060	O	7,5	66	B	60	6	3	63	J	-
Rotterdam	Rotterdam	Parallelstraat 14	3043 GN	1	becd8c288d	ZW	7,5	67	B	60	7	4	63	J	-
Rotterdam	Rotterdam	Parallelstraat 15	3043 GK	1	cbab9b6b5b	NO	10,5	70	B	60	10	3	67	J	J
Rotterdam	Rotterdam	Parallelstraat 16 A	3043 GP	1	fbe403c945	ZW	7,5	67	B	60	7	3	64	J	-
Rotterdam	Rotterdam	Parallelstraat 16 B	3043 GP	1	fbe403c945	ZW	7,5	67	B	60	7	3	64	J	-
Rotterdam	Rotterdam	Parallelstraat 17	3043 GK	1	d165e6d52e	NW	10,5	70	B	60	10	3	67	J	J
Rotterdam	Rotterdam	Parallelstraat 18	3043 GP	1	9b40d0e2ad	ZW	7,5	67	B	60	7	3	64	J	-
Rotterdam	Rotterdam	Parallelstraat 19	3043 GK	1	b5a8978de3	NO	10,5	71	B	60	11	4	67	J	J
Rotterdam	Rotterdam	Parallelstraat 20	3043 GP	1	bd2ebb65f1	ZW	7,5	67	B	60	7	3	64	J	-
Rotterdam	Rotterdam	Parallelstraat 21	3043 GK	1	59d6908305	NO	10,5	71	B	60	11	4	67	J	J
Rotterdam	Rotterdam	Parallelstraat 22 A	3043 GP	1	b5521b6187	ZW	7,5	67	B	60	7	3	64	J	-
Rotterdam	Rotterdam	Parallelstraat 23	3043 GK	1	4bb63a24a2	NO	7,5	67	B	60	7	4	63	J	-
Rotterdam	Rotterdam	Parallelstraat 24 A	3043 GP	1	02f1c74575	ZW	7,5	67	B	60	7	3	64	J	-
Rotterdam	Rotterdam	Parallelstraat 25	3043 GK	1	4a6c817783	O	7,5	67	B	60	7	4	63	J	-
Rotterdam	Rotterdam	Parallelstraat 26 A	3043 GP	1	3e0c3fcc26	ZW	7,5	68	B	60	8	4	64	J	-
Rotterdam	Rotterdam	Parallelstraat 27	3043 GK	1	04c96beb80	NO	7,5	67	B	60	7	4	63	J	-

Gemeente	Kern	Adres	Postcode	Bestemming	ID Rekenpunt	Geveloriëntatie	Waarneemhoogte (m)	Geluidsbelasting bij geheel benut GPP (dB)	Categorie saneringsobject	Streefwaarde (dB)	Overschrijding streefwaarde (dB)	Geluidafname maatregel (dB)	Geluidsbelasting na maatregel (dB)	Onderzoek bin-nenwaarde nodig?	Inschrijving Kadaster?
Rotterdam	Rotterdam	Parallelstraat 28 A	3043 GP	1	c24ea21a07	ZW	7,5	68	B	60	8	3	65	J	-
Rotterdam	Rotterdam	Parallelstraat 29	3043 GK	1	68e28746cf	NO	7,5	67	B	60	7	3	64	J	-
Rotterdam	Rotterdam	Parallelstraat 30 A	3043 GP	1	e78d491dc5	ZW	7,5	68	B	60	8	3	65	J	-
Rotterdam	Rotterdam	Parallelstraat 31	3043 GK	1	969dc5f8a8	NO	7,5	67	B	60	7	3	64	J	-
Rotterdam	Rotterdam	Parallelstraat 32 A	3043 GP	1	8108a091ea	ZW	7,5	68	B	60	8	3	65	J	-
Rotterdam	Rotterdam	Parallelstraat 33	3043 GK	1	7304fad03d	NO	7,5	67	B	60	7	3	64	J	-
Rotterdam	Rotterdam	Parallelstraat 34 A	3043 GR	1	94a3fd03f6	ZW	7,5	68	B	60	8	3	65	J	-
Rotterdam	Rotterdam	Parallelstraat 35	3043 GK	1	4b5ed9e221	NO	7,5	67	B	60	7	3	64	J	-
Rotterdam	Rotterdam	Parallelstraat 36 A	3043 GR	1	19b2a5d560	ZW	7,5	69	B	60	9	4	65	J	-
Rotterdam	Rotterdam	Parallelstraat 37	3043 GK	1	1c51e7340f	O	7,5	68	B	60	8	4	64	J	-
Rotterdam	Rotterdam	Parallelstraat 38 A	3043 GR	1	64745f9374	ZW	7,5	69	B	60	9	3	66	J	J
Rotterdam	Rotterdam	Parallelstraat 39 B	3043 GL	1	2713bab7f9	O	7,5	68	B	60	8	3	65	J	-
Rotterdam	Rotterdam	Parallelstraat 40 A	3043 GR	1	e1c67806b9	ZW	7,5	69	B	60	9	3	66	J	J
Rotterdam	Rotterdam	Parallelstraat 41 A	3043 GL	1	92f98d7785	NO	7,5	69	B	60	9	4	65	J	-
Rotterdam	Rotterdam	Parallelstraat 41 B	3043 GL	1	92f98d7785	NO	7,5	69	B	60	9	4	65	J	-
Rotterdam	Rotterdam	Parallelstraat 42 B	3043 GR	1	5d25b31406	ZW	7,5	70	B	60	10	3	67	J	J
Rotterdam	Rotterdam	Parallelstraat 43	3043 GL	1	d8a2eeb118	NO	7,5	69	B	60	9	3	66	J	J
Rotterdam	Rotterdam	Parallelstraat 44 B	3043 GR	1	03b4987a04	ZW	7,5	70	B	60	10	3	67	J	J
Rotterdam	Rotterdam	Parallelstraat 45 B	3043 GL	1	120101aa25	O	7,5	69	B	60	9	3	66	J	J
Rotterdam	Rotterdam	Parallelstraat 46 B	3043 GR	1	06d9df777f	ZW	7,5	69	B	60	9	3	66	J	J
Rotterdam	Rotterdam	Parallelstraat 47	3043 GL	1	3f5077ca75	NO	7,5	70	B	60	10	4	66	J	J
Rotterdam	Rotterdam	Parallelstraat 48	3043 GR	1	11ad17159a	ZW	7,5	69	B	60	9	3	66	J	J
Rotterdam	Rotterdam	Parallelstraat 49	3043 GL	1	a48e0be093	NO	7,5	70	B	60	10	3	67	J	J
Rotterdam	Rotterdam	Parallelstraat 51	3043 GL	1	4a990c09fe	NO	7,5	70	B	60	10	3	67	J	J
Rotterdam	Rotterdam	Parallelstraat 53	3043 GL	1	abc161c000	O	7,5	71	B	60	11	3	68	J	J
Rotterdam	Rotterdam	Parallelstraat 55	3043 GM	1	968951ec87	NO	7,5	72	B	60	12	3	69	J	J
Rotterdam	Rotterdam	Parallelstraat 57	3043 GM	1	9e608988f5	NO	7,5	72	B	60	12	3	69	J	J
Rotterdam	Rotterdam	Parallelstraat 59	3043 GM	1	2b850e464b	NO	7,5	73	B	60	13	3	70	J	J
Rotterdam	Rotterdam	Parallelstraat 6 C	3043 GN	1	9f121d2378	ZW	7,5	66	B	60	6	3	63	J	-
Rotterdam	Rotterdam	Parallelstraat 61 B	3043 GM	1	ad3a736b62	NO	7,5	73	B	60	13	3	70	J	J
Rotterdam	Rotterdam	Parallelstraat 63 B	3043 GM	1	9ec6cc1038	NO	7,5	73	B	60	13	3	70	J	J
Rotterdam	Rotterdam	Parallelstraat 65 B	3043 GM	1	219b0ef48d	NO	7,5	73	B	60	13	3	70	J	J
Rotterdam	Rotterdam	Parallelstraat 67 B	3043 GM	1	5d6eef9005	NO	7,5	73	B	60	13	3	70	J	J
Rotterdam	Rotterdam	Parallelstraat 69 A	3043 GM	1	864073ca16	NO	7,5	73	B	60	13	3	70	J	J
Rotterdam	Rotterdam	Parallelstraat 71	3043 GM	1	e05295c780	NO	10,5	74	B	60	14	4	70	J	J
Rotterdam	Rotterdam	Parallelstraat 73	3043 GM	1	f9193cbda9	NO	10,5	74	B	60	14	4	70	J	J
Rotterdam	Rotterdam	Parallelstraat 8 C	3043 GN	1	8e3ee1c556	ZW	7,5	66	B	60	6	3	63	J	-
Rotterdam	Rotterdam	Parallelstraat 9	3043 GK	1	c6049abd70	NO	7,5	66	B	60	6	3	63	J	-
Rotterdam	Rotterdam	Pieter Postlaan 39	3042 CH	1	69ebfd81a8	NO	7,5	66	B	60	6	2	64	J	-
Rotterdam	Rotterdam	Pieter Postlaan 5	3042 CH	1	7a752cf74b	NO	7,5	66	B	60	6	5	61	J	-

Gemeente	Kern	Adres	Postcode	Bestemming	ID Rekenpunt	Geveloriëntatie	Waarneemhoogte (m)	Geluidsbelasting bij geheel benut GPP (dB)	Categorie saneringsobject	Streefwaarde (dB)	Overschrijding streefwaarde (dB)	Geluidafname maatregel (dB)	Geluidsbelasting na maatregel (dB)	Onderzoek bin-nenwaarde nodig?	Inschrijving Kadaster?
Rotterdam	Rotterdam	Pieter Postlaan 65	3042 CJ	1	5da7b7bc8b	ZO	10,5	66	B	60	6	-	66	J	J
Rotterdam	Rotterdam	Rotterdamse Rijweg 204	3042 AV	1	c014034ce3	NW	7,5	66	B	60	6	3	64*	J	-
Rotterdam	Rotterdam	Rotterdamse Rijweg 206	3042 AV	1	02eedbfbed	NW	7,5	66	B	60	6	3	63	J	-
Rotterdam	Rotterdam	Rotterdamse Rijweg 210	3042 AV	1	52502d4c4f	NO	7,5	73	B	60	13	2	71	J	J
Rotterdam	Rotterdam	Schansweg 1	3042 HS	1	d639cd772f	ZO	7,5	66	B	60	6	-	66	J	J
Rotterdam	Rotterdam	Schansweg 1 A	3042 HS	1	712b5d9862	ZO	7,5	67	B	60	7	1	66	J	J
Rotterdam	Rotterdam	Schansweg 11	3042 HS	1	d1ebb131c1	ZO	7,5	67	B	60	7	1	66	J	J
Rotterdam	Rotterdam	Schansweg 13	3042 HS	1	c7353951bf	ZO	7,5	67	B	60	7	1	66	J	J
Rotterdam	Rotterdam	Schansweg 15	3042 HS	1	bd8cd000b1	ZO	7,5	67	B	60	7	1	66	J	J
Rotterdam	Rotterdam	Schansweg 17	3042 HS	1	719e6604e3	ZO	7,5	68	B	60	8	2	66	J	J
Rotterdam	Rotterdam	Schansweg 19	3042 HS	1	5e38ec8381	ZO	7,5	68	B	60	8	1	67	J	J
Rotterdam	Rotterdam	Schansweg 21	3042 HS	1	4fa7723958	ZO	7,5	69	B	60	9	2	67	J	J
Rotterdam	Rotterdam	Schansweg 23	3042 HS	1	4f8e5dda9b	ZO	7,5	69	B	60	9	2	67	J	J
Rotterdam	Rotterdam	Schansweg 25	3042 HS	1	d1b7cd9e28	ZO	7,5	70	B	60	10	2	68	J	J
Rotterdam	Rotterdam	Schansweg 27	3042 HS	1	672a08c300	ZO	7,5	70	B	60	10	2	68	J	J
Rotterdam	Rotterdam	Schansweg 29	3042 HS	1	d67f7faa73	ZO	7,5	71	B	60	11	3	68	J	J
Rotterdam	Rotterdam	Schansweg 3	3042 HS	1	bec8be6ac6	ZO	7,5	66	B	60	6	-	66	J	J
Rotterdam	Rotterdam	Schansweg 31	3042 HT	1	738d07b937	ZO	7,5	72	B	60	12	3	69	J	J
Rotterdam	Rotterdam	Schansweg 33	3042 HT	1	1ed7aa2180	ZO	7,5	72	B	60	12	3	69	J	J
Rotterdam	Rotterdam	Schansweg 35	3042 HT	1	ddf5782747	ZO	7,5	72	B	60	12	2	70	J	J
Rotterdam	Rotterdam	Schansweg 37	3042 HT	1	f27aa16520	ZO	7,5	72	B	60	12	2	70	J	J
Rotterdam	Rotterdam	Schansweg 39	3042 HT	1	dd6640bfe7	ZO	7,5	72	B	60	12	1	71	J	J
Rotterdam	Rotterdam	Schansweg 41	3042 HT	1	1faea49c2c	ZO	7,5	72	B	60	12	1	71	J	J
Rotterdam	Rotterdam	Schansweg 43	3042 HT	1	21820fefb5	ZO	7,5	72	B	60	12	1	71	J	J
Rotterdam	Rotterdam	Schansweg 45	3042 HT	1	2d362c649e	ZO	7,5	72	B	60	12	1	71	J	J
Rotterdam	Rotterdam	Schansweg 47	3042 HT	1	5518d610f6	ZO	7,5	72	B	60	12	-	72	J	J
Rotterdam	Rotterdam	Schansweg 5	3042 HS	1	f75a98fbb1	ZO	7,5	66	B	60	6	-	66	J	J
Rotterdam	Rotterdam	Schansweg 7	3042 HS	1	c9c3e0df97	ZO	7,5	66	B	60	6	-	66	J	J
Rotterdam	Rotterdam	Schansweg 9	3042 HS	1	42269718e1	ZO	7,5	67	B	60	7	1	66	J	J
Rotterdam	Rotterdam	Schielaan 23	3043 HA	1	b28ddf0199	O	7,5	67	B	60	7	8	59	-	-
Rotterdam	Rotterdam	Schielaan 25	3043 HA	1	a3ae040e31	NW	10,5	67	B	60	7	10	57	-	-
Rotterdam	Rotterdam	Schielaan 27	3043 HA	1	0cb3c230f0	NO	10,5	68	B	60	8	8	60	-	-
Rotterdam	Rotterdam	Schielaan 29	3043 HA	1	8b2b1f127d	NW	7,5	68	B	60	8	11	57	-	-
Rotterdam	Rotterdam	Schielaan 31	3043 HA	1	8c26b5b2cb	NW	10,5	68	B	60	8	9	60*	-	-
Rotterdam	Rotterdam	Schielaan 33	3043 HA	1	851e7debc2	NW	10,5	68	B	60	8	8	63*	J	-
Rotterdam	Rotterdam	Schielaan 58 A	3043 HE	1	742e783841	NW	10,5	66	B	60	6	4	62	J	-
Rotterdam	Rotterdam	Schielaan 60 A	3043 HE	1	fea6551e30	NW	10,5	67	B	60	7	3	64	J	-
Rotterdam	Rotterdam	Schielaan 62 A	3043 HE	1	2c9d0548bf	NW	10,5	68	B	60	8	3	65	J	-
Rotterdam	Rotterdam	Schielaan 64 A	3043 HE	1	981c86d7bf	NW	10,5	69	B	60	9	3	66	J	J
Rotterdam	Rotterdam	Schielaan 66 A	3043 HE	1	b4f12aec23	NW	10,5	71	B	60	11	4	67	J	J

Gemeente	Kern	Adres	Postcode	Bestemming	ID Rekenpunt	Geveloriëntatie	Waarneemhoogte (m)	Geluidsbelasting bij geheel benut GPP (dB)	Categorie saneringsobject	Streefwaarde (dB)	Overschrijding streefwaarde (dB)	Geluidafname maatregel (dB)	Geluidsbelasting na maatregel (dB)	Onderzoek bin-nenwaarde nodig?	Inschrijving Kadaster?
Rotterdam	Rotterdam	Schielaan 68 A	3043 HE	1	926ed88583	NO	10,5	76	B	60	16	3	73	J	J
Rotterdam	Rotterdam	Schielaan 68 B	3043 HE	1	cd5ef28b4c	NO	4,5	68	B	60	8	4	64	J	-
Rotterdam	Rotterdam	Sidelingplein 124	3043 GT	1	84e4f07e8a	ZW	4,5	66	B	60	6	3	63	J	-
Rotterdam	Rotterdam	Sidelingplein 126	3043 GT	1	25fcf247dd	ZW	4,5	67	B	60	7	3	64	J	-
Rotterdam	Rotterdam	Sidelingplein 128	3043 GT	1	136ce8bb7e	ZW	4,5	68	B	60	8	3	65	J	-
Rotterdam	Rotterdam	Sidelingplein 130	3043 GT	1	db2f8f5f35	NW	4,5	68	B	60	8	2	66	J	J
Rotterdam	Rotterdam	Sidelingplein 132	3043 GT	1	fc2759052d	ZW	4,5	67	B	60	7	3	64	J	-
Rotterdam	Rotterdam	Sidelingplein 134	3043 GT	1	c8fcc339f5	ZW	4,5	67	B	60	7	3	64	J	-
Rotterdam	Rotterdam	Sidelingplein 136	3043 GT	1	09d23245ac	ZW	7,5	68	B	60	8	3	65	J	-
Rotterdam	Rotterdam	Sidelingplein 138	3043 GT	1	d60d800267	ZW	7,5	68	B	60	8	3	65	J	-
Rotterdam	Rotterdam	Sidelingplein 140	3043 GT	1	192bc7281d	ZW	7,5	69	B	60	9	3	66	J	J
Rotterdam	Rotterdam	Sidelingplein 142	3043 GT	1	1d2e5dbc36	ZW	7,5	69	B	60	9	3	66	J	J
Rotterdam	Rotterdam	Sidelingplein 144	3043 GT	1	55f88eb392	ZW	7,5	71	B	60	11	3	68	J	J
Rotterdam	Rotterdam	Sidelingplein 146	3043 GT	1	4913e712c6	ZW	7,5	71	B	60	11	4	67	J	J
Rotterdam	Rotterdam	Sidelingplein 148	3043 GT	1	0cc81e2268	ZW	10,5	70	B	60	10	2	68	J	J
Rotterdam	Rotterdam	Sidelingplein 150	3043 GT	1	821e46473b	ZW	10,5	70	B	60	10	3	67	J	J
Rotterdam	Rotterdam	Sidelingplein 152	3043 GT	1	7f716ec99d	ZW	10,5	70	B	60	10	3	67	J	J
Rotterdam	Rotterdam	Sidelingplein 154	3043 GT	1	5fc7536e74	ZW	10,5	70	B	60	10	3	67	J	J
Rotterdam	Rotterdam	Sidelingplein 156	3043 GT	1	810cee7b54	ZW	10,5	74	B	60	14	3	71	J	J
Rotterdam	Rotterdam	Sidelingplein 158	3043 GT	1	714d525bf0	ZW	10,5	74	B	60	14	3	71	J	J
Rotterdam	Rotterdam	Sidelingplein 160	3043 GT	1	a14ea57b1e	ZW	13,5	72	B	60	12	3	69	J	J
Rotterdam	Rotterdam	Sidelingplein 162	3043 GT	1	fca0627bc5	ZW	13,5	72	B	60	12	3	69	J	J
Rotterdam	Rotterdam	Sidelingplein 164	3043 GT	1	a551f6d139	ZW	13,5	71	B	60	11	2	69	J	J
Rotterdam	Rotterdam	Sidelingplein 166	3043 GT	1	26ea1b2afd	ZW	13,5	71	B	60	11	2	69	J	J
Rotterdam	Rotterdam	Sidelingplein 168	3043 GV	1	f428333829	ZW	16,5	73	B	60	13	3	70	J	J
Rotterdam	Rotterdam	Sidelingplein 170	3043 GV	1	c63a0412c2	ZW	16,5	72	B	60	12	2	70	J	J
Rotterdam	Rotterdam	Sidelingplein 172	3043 GV	1	dae66b3557	ZW	16,5	72	B	60	12	3	69	J	J
Rotterdam	Rotterdam	Sidelingplein 174	3043 GV	1	1fc199643e	ZW	16,5	72	B	60	12	3	69	J	J
Rotterdam	Rotterdam	Sidelingplein 176	3043 GV	1	a1e3a6133a	ZW	19,5	74	B	60	14	4	70	J	J
Rotterdam	Rotterdam	Sidelingplein 178	3043 GV	1	5537135058	ZW	19,5	73	B	60	13	3	70	J	J
Rotterdam	Rotterdam	Sidelingplein 180	3043 GV	1	1a68415051	ZW	19,5	73	B	60	13	3	70	J	J
Rotterdam	Rotterdam	Sidelingplein 182	3043 GV	1	cf99aa34e5	ZW	19,5	73	B	60	13	3	70	J	J
Rotterdam	Rotterdam	Sidelingplein 184	3043 GV	1	d262ee6517	ZW	22,5	74	B	60	14	3	71	J	J
Rotterdam	Rotterdam	Sidelingplein 186	3043 GV	1	368e0f6fa0	ZW	22,5	73	B	60	13	3	70	J	J
Rotterdam	Rotterdam	Sidelingplein 188	3043 GV	1	baa2c5f60f	ZW	22,5	73	B	60	13	3	70	J	J
Rotterdam	Rotterdam	Sidelingplein 190	3043 GV	1	6b674bc154	ZW	22,5	73	B	60	13	3	70	J	J
Rotterdam	Rotterdam	Sidelingplein 192	3043 GV	1	41bdb1fe3c	ZW	25,5	74	B	60	14	3	71	J	J
Rotterdam	Rotterdam	Sidelingplein 194	3043 GV	1	f67b454483	ZW	25,5	74	B	60	14	3	71	J	J
Rotterdam	Rotterdam	Sidelingplein 196	3043 GV	1	a49d4ac1f8	ZW	25,5	73	B	60	13	3	70	J	J
Rotterdam	Rotterdam	Sidelingplein 198	3043 GV	1	868a9514d6	ZW	25,5	73	B	60	13	3	70	J	J

Gemeente	Kern	Adres	Postcode	Bestemming	ID Rekenpunt	Geveloriëntatie	Waarneemhoogte (m)	Geluidsbelasting bij geheel benut GPP (dB)	Categorie saneringsobject	Streefwaarde (dB)	Overschrijding streefwaarde (dB)	Geluidafname maatregel (dB)	Geluidsbelasting na maatregel (dB)	Onderzoek bin-nenwaarde nodig?	Inschrijving Kadaster?
Rotterdam	Rotterdam	Sidelingeplein 200	3043 GV	1	a8553b4ec9	NW	28,5	74	B	60	14	3	71	J	J
Rotterdam	Rotterdam	Sidelingeplein 202	3043 GV	1	460dfc5653	NW	28,5	74	B	60	14	3	71	J	J
Rotterdam	Rotterdam	Sidelingeplein 204	3043 GV	1	df21208952	NW	28,5	73	B	60	13	3	70	J	J
Rotterdam	Rotterdam	Sidelingeplein 206	3043 GV	1	eabec431b1	NW	28,5	73	B	60	13	3	70	J	J
Rotterdam	Rotterdam	Sidelingeplein 208	3043 GV	1	5373f8caca	NW	31,5	74	B	60	14	3	71	J	J
Rotterdam	Rotterdam	Sidelingeplein 210	3043 GV	1	1919760f47	NW	31,5	74	B	60	14	3	71	J	J
Rotterdam	Rotterdam	Sidelingeplein 212	3043 GV	1	5aedb17197	NW	31,5	73	B	60	13	3	70	J	J
Rotterdam	Rotterdam	Sidelingeplein 214	3043 GV	1	34c9e8415b	NW	31,5	73	B	60	13	3	70	J	J
Rotterdam	Rotterdam	Sidelingeplein 216	3043 GV	1	c410022b3c	ZW	34,5	69	B	60	9	3	66	J	J
Rotterdam	Rotterdam	Sidelingeplein 220	3043 GV	1	ef2e447052	ZW	34,5	67	B	60	7	2	65	J	-
Rotterdam	Rotterdam	Strijpesingel 24	3042 EN	1	6b18564cfc	ZO	7,5	66	B	60	6	1	65	J	-
Rotterdam	Rotterdam	Strijpesingel 26	3042 EN	1	47d1303673	ZW	7,5	68	B	60	8	1	67	J	J
Rotterdam	Rotterdam	Strijpesingel 34	3042 EN	1	36c2a3c3dc	ZO	7,5	66	B	60	6	2	64	J	-
Rotterdam	Rotterdam	Strijpesingel 52	3042 EN	1	4069f9d0a1	ZW	7,5	67	B	60	7	1	66	J	J
Rotterdam	Rotterdam	Terpstraat 18	3043 TZ	1	bad3685bc7	O	10,5	66	B	60	6	3	63	J	-
Rotterdam	Rotterdam	Turfweg 13	3065 AJ	1	ddc089927d	W	7,5	66	B	60	6	-	66	J	J
Rotterdam	Rotterdam	Turfweg 31	3065 AJ	1	1f2d908554	W	7,5	66	B	60	6	1	65	J	-
Rotterdam	Rotterdam	Van Adrichemweg 121	3042 RK	1	0b08f8e7db	ZO	4,5	66	B	60	6	3	63	J	-
Rotterdam	Rotterdam	Van Adrichemweg 145	3042 RK	1	09127c7b1f	ZO	7,5	66	B	60	6	3	63	J	-
Rotterdam	Rotterdam	Van Adrichemweg 169	3042 RL	1	329f8a04b9	ZO	10,5	67	B	60	7	3	64	J	-
Rotterdam	Rotterdam	Van Adrichemweg 193	3042 RL	1	ea024b1890	ZO	13,5	67	B	60	7	3	64	J	-
Rotterdam	Rotterdam	Van Adrichemweg 217	3042 RM	1	19c66538f4	ZO	16,5	68	B	60	8	4	64	J	-
Rotterdam	Rotterdam	Van Adrichemweg 241	3042 RM	1	c3866afbe5	ZO	19,5	68	B	60	8	3	65	J	-
Rotterdam	Rotterdam	Van Adrichemweg 265	3042 RN	1	1e45d8bb7e	ZO	22,5	68	B	60	8	3	65	J	-
Rotterdam	Rotterdam	Van Adrichemweg 289	3042 RN	1	377bbac5d6	ZO	25,5	68	B	60	8	3	65	J	-
Rotterdam	Rotterdam	Van Adrichemweg 313	3042 RP	1	30c9d0dade	ZO	28,5	68	B	60	8	3	65	J	-
Rotterdam	Rotterdam	Van Adrichemweg 324	3042 BT	1	cbbdb7b0ea	ZW	28,5	66	B	60	6	3	63	J	-
Rotterdam	Rotterdam	Van Adrichemweg 347	3042 RR	1	9265f968cb	ZO	4,5	66	B	60	6	2	64	J	-
Rotterdam	Rotterdam	Van Adrichemweg 349	3042 RR	1	b351da0f31	ZW	4,5	66	B	60	6	3	63	J	-
Rotterdam	Rotterdam	Van Adrichemweg 351	3042 RR	1	66335c6dea	ZW	4,5	66	B	60	6	3	63	J	-
Rotterdam	Rotterdam	Van Adrichemweg 371	3042 RR	1	3a8e19db96	ZO	7,5	67	B	60	7	2	65	J	-
Rotterdam	Rotterdam	Van Adrichemweg 373	3042 RR	1	8dd5dfabd7	ZW	7,5	67	B	60	7	3	64	J	-
Rotterdam	Rotterdam	Van Adrichemweg 375	3042 RR	1	4806116ca9	ZW	7,5	66	B	60	6	3	63	J	-
Rotterdam	Rotterdam	Van Adrichemweg 377	3042 RR	1	315f8abfe7	ZW	7,5	66	B	60	6	3	63	J	-
Rotterdam	Rotterdam	Van Adrichemweg 395	3042 RS	1	89dca44281	ZO	10,5	68	B	60	8	3	65	J	-
Rotterdam	Rotterdam	Van Adrichemweg 397	3042 RS	1	b6ea243466	ZW	10,5	67	B	60	7	3	64	J	-
Rotterdam	Rotterdam	Van Adrichemweg 399	3042 RS	1	7275d780f1	ZW	10,5	67	B	60	7	3	64	J	-
Rotterdam	Rotterdam	Van Adrichemweg 401	3042 RS	1	10d602633c	ZW	10,5	66	B	60	6	3	63	J	-
Rotterdam	Rotterdam	Van Adrichemweg 403	3042 RS	1	1065859267	ZW	10,5	66	B	60	6	3	63	J	-
Rotterdam	Rotterdam	Van Adrichemweg 419	3042 RS	1	9f1889f3f6	ZO	13,5	68	B	60	8	3	65	J	-

Gemeente	Kern	Adres	Postcode	Bestemming	ID Rekenpunt	Geveloriëntatie	Waarneemhoogte (m)	Geluidsbelasting bij geheel benut GPP (dB)	Categorie saneringsobject	Streefwaarde (dB)	Overschrijding streefwaarde (dB)	Geluidafname maatregel (dB)	Geluidsbelasting na maatregel (dB)	Onderzoek bin-nenwaarde nodig?	Inschrijving Kadaster?
Rotterdam	Rotterdam	Van Adrichemweg 421	3042 RS	1	a4a8e1f42f	ZW	13,5	67	B	60	7	3	64	J	-
Rotterdam	Rotterdam	Van Adrichemweg 423	3042 RS	1	a20d5b5248	ZW	13,5	67	B	60	7	3	64	J	-
Rotterdam	Rotterdam	Van Adrichemweg 425	3042 RS	1	4e32887cde	ZW	13,5	66	B	60	6	3	63	J	-
Rotterdam	Rotterdam	Van Adrichemweg 427	3042 RS	1	3b69f66a22	ZW	13,5	66	B	60	6	3	63	J	-
Rotterdam	Rotterdam	Van Adrichemweg 429	3042 RS	1	52cf6c7684	ZW	13,5	66	B	60	6	4	62	J	-
Rotterdam	Rotterdam	Van Adrichemweg 443	3042 RT	1	91bddcd3ee	ZO	16,5	69	B	60	9	3	66	J	J
Rotterdam	Rotterdam	Van Adrichemweg 445	3042 RT	1	0a2dc37fc0	ZW	16,5	67	B	60	7	3	64	J	-
Rotterdam	Rotterdam	Van Adrichemweg 447	3042 RT	1	dafdf737ed	ZW	16,5	67	B	60	7	3	64	J	-
Rotterdam	Rotterdam	Van Adrichemweg 449	3042 RT	1	093f60ff0	ZW	16,5	66	B	60	6	3	63	J	-
Rotterdam	Rotterdam	Van Adrichemweg 451	3042 RT	1	0ae498c320	ZW	16,5	66	B	60	6	3	63	J	-
Rotterdam	Rotterdam	Van Adrichemweg 453	3042 RT	1	e4ebfe9e4e	ZW	16,5	66	B	60	6	4	62	J	-
Rotterdam	Rotterdam	Van Adrichemweg 458	3042 BW	1	3a01bdfa57	ZO	16,5	66	B	60	6	2	64	J	-
Rotterdam	Rotterdam	Van Adrichemweg 467	3042 RT	1	d897c2d13c	ZO	19,5	69	B	60	9	3	66	J	J
Rotterdam	Rotterdam	Van Adrichemweg 469	3042 RT	1	398477f53a	ZW	19,5	67	B	60	7	3	64	J	-
Rotterdam	Rotterdam	Van Adrichemweg 471	3042 RT	1	efe009cc35	ZW	19,5	67	B	60	7	3	64	J	-
Rotterdam	Rotterdam	Van Adrichemweg 473	3042 RT	1	7bb069d137	ZW	19,5	66	B	60	6	3	63	J	-
Rotterdam	Rotterdam	Van Adrichemweg 475	3042 RT	1	f346e3fd50	ZW	19,5	66	B	60	6	3	63	J	-
Rotterdam	Rotterdam	Van Adrichemweg 477	3042 RT	1	44d6fe13cd	ZW	19,5	66	B	60	6	3	63	J	-
Rotterdam	Rotterdam	Van Adrichemweg 482	3042 BX	1	b508236812	ZO	19,5	67	B	60	7	3	64	J	-
Rotterdam	Rotterdam	Van Adrichemweg 491	3042 RV	1	b15a2c8f42	ZO	22,5	69	B	60	9	3	66	J	J
Rotterdam	Rotterdam	Van Adrichemweg 493	3042 RV	1	2d9c5af10f	ZW	22,5	67	B	60	7	3	64	J	-
Rotterdam	Rotterdam	Van Adrichemweg 495	3042 RV	1	183f0e074f	ZW	22,5	67	B	60	7	3	64	J	-
Rotterdam	Rotterdam	Van Adrichemweg 497	3042 RV	1	25a36d5864	ZW	22,5	67	B	60	7	3	64	J	-
Rotterdam	Rotterdam	Van Adrichemweg 499	3042 RV	1	2902a12015	ZW	22,5	66	B	60	6	3	63	J	-
Rotterdam	Rotterdam	Van Adrichemweg 501	3042 RV	1	63fcfb6349	ZW	22,5	66	B	60	6	3	63	J	-
Rotterdam	Rotterdam	Van Adrichemweg 506	3042 BX	1	7fba2eb2c9	ZO	22,5	68	B	60	8	3	65	J	-
Rotterdam	Rotterdam	Van Adrichemweg 515	3042 RV	1	f8e5fb3c4e	ZO	25,5	70	B	60	10	3	67	J	J
Rotterdam	Rotterdam	Van Adrichemweg 517	3042 RV	1	1359e4cd10	ZW	25,5	67	B	60	7	3	64	J	-
Rotterdam	Rotterdam	Van Adrichemweg 519	3042 RV	1	b7f69a172f	ZW	25,5	67	B	60	7	3	64	J	-
Rotterdam	Rotterdam	Van Adrichemweg 521	3042 RV	1	3c873ace59	ZW	25,5	67	B	60	7	3	64	J	-
Rotterdam	Rotterdam	Van Adrichemweg 523	3042 RV	1	edeb4d5629	ZW	25,5	66	B	60	6	3	63	J	-
Rotterdam	Rotterdam	Van Adrichemweg 525	3042 RV	1	0a61704bbf	ZW	25,5	66	B	60	6	3	63	J	-
Rotterdam	Rotterdam	Van Adrichemweg 527	3042 RV	1	221a217d33	ZW	25,5	66	B	60	6	4	62	J	-
Rotterdam	Rotterdam	Van Adrichemweg 530	3042 BZ	1	f67eea7740	ZO	25,5	68	B	60	8	2	66	J	J
Rotterdam	Rotterdam	Van Adrichemweg 532	3042 BZ	1	70efd3346c	ZW	25,5	66	B	60	6	3	63	J	-
Rotterdam	Rotterdam	Van Adrichemweg 539	3042 RW	1	e68dd91e9d	ZO	28,5	70	B	60	10	3	67	J	J
Rotterdam	Rotterdam	Van Adrichemweg 541	3042 RW	1	81c3f3aaed	ZW	28,5	67	B	60	7	3	64	J	-
Rotterdam	Rotterdam	Van Adrichemweg 543	3042 RW	1	ba510c6836	ZW	28,5	67	B	60	7	3	64	J	-
Rotterdam	Rotterdam	Van Adrichemweg 545	3042 RW	1	d83091a640	ZW	28,5	67	B	60	7	3	64	J	-
Rotterdam	Rotterdam	Van Adrichemweg 547	3042 RW	1	abcbfb8500	ZW	28,5	66	B	60	6	3	63	J	-

Gemeente	Kern	Adres	Postcode	Bestemming	ID Rekenpunt	Geveloriëntatie	Waarneemhoogte (m)	Geluidsbelasting bij geheel benut GPP (dB)	Categorie saneringsobject	Streefwaarde (dB)	Overschrijding streefwaarde (dB)	Geluidafname maatregel (dB)	Geluidsbelasting na maatregel (dB)	Onderzoek bin-nenwaarde nodig?	Inschrijving Kadaster?
Rotterdam	Rotterdam	Van Adrichemweg 549	3042 RW	1	75a52fb36a	ZW	28,5	66	B	60	6	3	63	J	-
Rotterdam	Rotterdam	Van Adrichemweg 551	3042 RW	1	17c2314899	ZW	28,5	66	B	60	6	3	63	J	-
Rotterdam	Rotterdam	Van Adrichemweg 554	3042 BZ	1	e3f795f54c	ZO	28,5	69	B	60	9	3	66	J	J
Rotterdam	Rotterdam	Van Adrichemweg 556	3042 BZ	1	dd9ac187aa	ZW	28,5	66	B	60	6	3	63	J	-
Rotterdam	Rotterdam	Van Adrichemweg 558	3042 BZ	1	abac94b2fa	ZW	28,5	66	B	60	6	3	63	J	-
Rotterdam	Rotterdam	West-Sidelinge 100	3043 SR	1	ff058e7c03	NO	7,5	74	B	60	14	3	71	J	J
Rotterdam	Rotterdam	West-Sidelinge 12 B	3043 SM	1	4a2414a265	O	4,5	62	A	60	2	3	59	-	-
Rotterdam	Rotterdam	West-Sidelinge 188	3042 CV	1	1115a9c0f5	NO	7,5	75	B	60	15	7	68	J	J
Rotterdam	Rotterdam	West-Sidelinge 190	3042 CV	1	5d029aaaacc	NO	7,5	75	B	60	15	7	68	J	J
Rotterdam	Rotterdam	West-Sidelinge 192	3042 CV	1	8db4cc860e	NO	7,5	75	B	60	15	7	68	J	J
Rotterdam	Rotterdam	West-Sidelinge 194	3042 CV	1	2764f4f652	NO	7,5	75	B	60	15	7	68	J	J
Rotterdam	Rotterdam	West-Sidelinge 196	3042 CV	1	1bf9903fd0	NO	7,5	75	B	60	15	7	68	J	J
Rotterdam	Rotterdam	West-Sidelinge 198	3042 CV	1	bddb726b54	NO	7,5	75	B	60	15	7	68	J	J
Rotterdam	Rotterdam	West-Sidelinge 200	3042 CV	1	ad3069026c	NO	7,5	75	B	60	15	7	68	J	J
Rotterdam	Rotterdam	West-Sidelinge 202	3042 CV	1	c87ac61fc0	NO	7,5	75	B	60	15	6	69	J	J
Rotterdam	Rotterdam	West-Sidelinge 204	3042 CV	1	b6b6d7a98f	NO	7,5	75	B	60	15	6	69	J	J
Rotterdam	Rotterdam	West-Sidelinge 206	3042 CV	1	c2bbf3e3b5	NO	7,5	75	B	60	15	6	69	J	J
Rotterdam	Rotterdam	West-Sidelinge 208	3042 CV	1	479ce76a88	NO	7,5	74	B	60	14	5	69	J	J
Rotterdam	Rotterdam	West-Sidelinge 210	3042 CV	1	7e87875f70	NO	7,5	74	B	60	14	5	69	J	J
Rotterdam	Rotterdam	West-Sidelinge 212	3042 CV	1	b077f2debd	NO	7,5	74	B	60	14	5	69	J	J
Rotterdam	Rotterdam	West-Sidelinge 220 A	3042 CV	1	bbf346c0fc	NO	7,5	74	B	60	14	5	69	J	J
Rotterdam	Rotterdam	West-Sidelinge 220 B	3042 CV	1	a3416a1ba5	NO	1,5	70	B	60	10	12	58	-	-
Rotterdam	Rotterdam	West-Sidelinge 222 A	3042 CV	1	3f99b99733	NO	7,5	74	B	60	14	5	69	J	J
Rotterdam	Rotterdam	West-Sidelinge 222 B	3042 CV	1	57b50741bc	NO	1,5	70	B	60	10	12	58	-	-
Rotterdam	Rotterdam	West-Sidelinge 224	3042 CV	1	c9402902ce	NO	7,5	73	B	60	13	4	69	J	J
Rotterdam	Rotterdam	West-Sidelinge 226 A	3042 CV	1	6eb4365238	NO	7,5	73	B	60	13	4	69	J	J
Rotterdam	Rotterdam	West-Sidelinge 226 B	3042 CV	1	d82f067b81	NO	1,5	70	B	60	10	11	59	-	-
Rotterdam	Rotterdam	West-Sidelinge 228 A	3042 CW	1	98215af874	NO	7,5	73	B	60	13	4	69	J	J
Rotterdam	Rotterdam	West-Sidelinge 228 B	3042 CW	1	51fdb08def	NO	1,5	70	B	60	10	11	59	-	-
Rotterdam	Rotterdam	West-Sidelinge 230 A	3042 CW	1	50edc344cb	NO	7,5	73	B	60	13	4	69	J	J
Rotterdam	Rotterdam	West-Sidelinge 230 B	3042 CW	1	e9bc144135	NO	1,5	69	B	60	9	10	59	-	-
Rotterdam	Rotterdam	West-Sidelinge 232 A	3042 CW	1	eda967b340	NO	7,5	73	B	60	13	4	69	J	J
Rotterdam	Rotterdam	West-Sidelinge 232 B	3042 CW	1	deaead30d4	NO	1,5	69	B	60	9	10	59	-	-
Rotterdam	Rotterdam	West-Sidelinge 238 A	3042 CW	1	3984c60983	NO	7,5	73	B	60	13	4	69	J	J
Rotterdam	Rotterdam	West-Sidelinge 238 B	3042 CW	1	6006f2f291	NO	1,5	68	B	60	8	9	59	-	-
Rotterdam	Rotterdam	West-Sidelinge 24	3043 SN	1	799e0a6771	NO	7,5	70	B	60	10	3	67	J	J
Rotterdam	Rotterdam	West-Sidelinge 240 A	3042 CW	1	58efce9a76	NO	7,5	73	B	60	13	4	69	J	J
Rotterdam	Rotterdam	West-Sidelinge 240 B	3042 CW	1	9e9c876f42	NO	1,5	68	B	60	8	9	59	-	-
Rotterdam	Rotterdam	West-Sidelinge 242 A	3042 CW	1	0e9bcb7167	NO	7,5	73	B	60	13	3	70	J	J
Rotterdam	Rotterdam	West-Sidelinge 242 B	3042 CW	1	d68fbae8b	NO	1,5	67	B	60	7	8	59	-	-

Gemeente	Kern	Adres	Postcode	Bestemming	ID Rekenpunt	Geveloriëntatie	Waarneemhoogte (m)	Geluidsbelasting bij geheel benut GPP (dB)	Categorie saneringsobject	Streefwaarde (dB)	Overschrijding streefwaarde (dB)	Geluidafname maatregel (dB)	Geluidsbelasting na maatregel (dB)	Onderzoek bin-nenwaarde nodig?	Inschrijving Kadaster?
Rotterdam	Rotterdam	West-Sidelinge 244 A	3042 CW	1	3d82a761aa	NO	7,5	73	B	60	13	3	70	J	J
Rotterdam	Rotterdam	West-Sidelinge 244 B	3042 CW	1	75ad0e6a70	NO	1,5	67	B	60	7	7	60	-	-
Rotterdam	Rotterdam	West-Sidelinge 246 A	3042 CW	1	3c9ab6852b	NO	7,5	73	B	60	13	3	70	J	J
Rotterdam	Rotterdam	West-Sidelinge 246 B	3042 CW	1	3a657eef8	NO	1,5	67	B	60	7	7	60	-	-
Rotterdam	Rotterdam	West-Sidelinge 248 A	3042 CW	1	99c9ed5a24	NO	7,5	73	B	60	13	3	70	J	J
Rotterdam	Rotterdam	West-Sidelinge 248 B	3042 CW	1	c6a54869c2	NO	1,5	67	B	60	7	7	60	-	-
Rotterdam	Rotterdam	West-Sidelinge 250 A	3042 CW	1	f89ecec256	NO	7,5	73	B	60	13	3	70	J	J
Rotterdam	Rotterdam	West-Sidelinge 250 B	3042 CW	1	66a057f65e	NO	1,5	67	B	60	7	7	60	-	-
Rotterdam	Rotterdam	West-Sidelinge 26	3043 SN	1	1452d30a6f	NO	7,5	70	B	60	10	3	67	J	J
Rotterdam	Rotterdam	West-Sidelinge 264	3042 CX	1	9111a33b38	NO	7,5	73	B	60	13	2	71	J	J
Rotterdam	Rotterdam	West-Sidelinge 266	3042 CX	1	63b9b4bfed	NO	7,5	73	B	60	13	2	71	J	J
Rotterdam	Rotterdam	West-Sidelinge 268	3042 CX	1	ccd2463008	NO	7,5	73	B	60	13	2	71	J	J
Rotterdam	Rotterdam	West-Sidelinge 270	3042 CX	1	fc5d4505f2	NO	7,5	73	B	60	13	2	71	J	J
Rotterdam	Rotterdam	West-Sidelinge 272	3042 CX	1	da7b883b43	NO	7,5	73	B	60	13	2	71	J	J
Rotterdam	Rotterdam	West-Sidelinge 274	3042 CX	1	bacfcc4b1e	NO	7,5	73	B	60	13	2	71	J	J
Rotterdam	Rotterdam	West-Sidelinge 276	3042 CX	1	941d23b1cd	NO	7,5	73	B	60	13	2	71	J	J
Rotterdam	Rotterdam	West-Sidelinge 278	3042 CX	1	44b58fce1a	NO	7,5	73	B	60	13	2	71	J	J
Rotterdam	Rotterdam	West-Sidelinge 28	3043 SN	1	8f95ab3fcc	NO	7,5	70	B	60	10	3	67	J	J
Rotterdam	Rotterdam	West-Sidelinge 280	3042 CX	1	58ba0ed154	NO	7,5	73	B	60	13	1	72	J	J
Rotterdam	Rotterdam	West-Sidelinge 284	3042 CX	1	4f98835082	NO	7,5	73	B	60	13	1	72	J	J
Rotterdam	Rotterdam	West-Sidelinge 286	3042 CX	1	f14f56c6a9	NO	7,5	73	B	60	13	1	72	J	J
Rotterdam	Rotterdam	West-Sidelinge 288	3042 CX	1	1beadf57d1	NO	7,5	73	B	60	13	1	72	J	J
Rotterdam	Rotterdam	West-Sidelinge 290	3042 CX	1	48fb1656c5	NO	7,5	73	B	60	13	1	72	J	J
Rotterdam	Rotterdam	West-Sidelinge 292	3042 CX	1	cce1177cda	NO	7,5	73	B	60	13	1	72	J	J
Rotterdam	Rotterdam	West-Sidelinge 294	3042 CX	1	e98cd11076	NO	7,5	73	B	60	13	1	72	J	J
Rotterdam	Rotterdam	West-Sidelinge 296	3042 CX	1	913ce421b0	NO	7,5	73	B	60	13	1	72	J	J
Rotterdam	Rotterdam	West-Sidelinge 298	3042 CX	1	84b41df42c	NO	7,5	73	B	60	13	1	72	J	J
Rotterdam	Rotterdam	West-Sidelinge 30	3043 SN	1	3fbd44e80d	NO	7,5	71	B	60	11	4	67	J	J
Rotterdam	Rotterdam	West-Sidelinge 300 B	3042 CZ	1	f6570bba5c	NO	7,5	73	B	60	13	1	72	J	J
Rotterdam	Rotterdam	West-Sidelinge 304	3042 CZ	1	923589a575	O	7,5	72	B	60	12	1	71	J	J
Rotterdam	Rotterdam	West-Sidelinge 306	3042 CZ	1	e8cf866cf3	O	7,5	71	B	60	11	-	71	J	J
Rotterdam	Rotterdam	West-Sidelinge 308	3042 CZ	1	f01f03589c	O	7,5	71	B	60	11	-	71	J	J
Rotterdam	Rotterdam	West-Sidelinge 310	3042 CZ	1	ba85025e65	O	7,5	70	B	60	10	-	70	J	J
Rotterdam	Rotterdam	West-Sidelinge 312	3042 CZ	1	20f81a8b92	O	7,5	71	B	60	11	1	70	J	J
Rotterdam	Rotterdam	West-Sidelinge 314	3042 CZ	1	c17c77df57	O	7,5	71	B	60	11	1	70	J	J
Rotterdam	Rotterdam	West-Sidelinge 316	3042 CZ	1	d09fb55dca	O	7,5	70	B	60	10	-	70	J	J
Rotterdam	Rotterdam	West-Sidelinge 318	3042 CZ	1	2421f5d930	O	7,5	70	B	60	10	-	70	J	J
Rotterdam	Rotterdam	West-Sidelinge 32	3043 SN	1	cb2763060a	NO	7,5	71	B	60	11	3	68	J	J
Rotterdam	Rotterdam	West-Sidelinge 320	3042 CZ	1	6e926cfc0b	O	7,5	70	B	60	10	-	70	J	J
Rotterdam	Rotterdam	West-Sidelinge 34	3043 SN	1	05f8764c15	NO	7,5	71	B	60	11	3	68	J	J

Gemeente	Kern	Adres	Postcode	Bestemming	ID Rekenpunt	Geveloriëntatie	Waarneemhoogte (m)	Geluidsbelasting bij geheel benut GPP (dB)	Categorie saneringsobject	Streefwaarde (dB)	Overschrijding streefwaarde (dB)	Geluidafname maatregel (dB)	Geluidsbelasting na maatregel (dB)	Onderzoek bin-nenwaarde nodig?	Inschrijving Kadaster?
Rotterdam	Rotterdam	West-Sidelinge 36	3043 SN	1	37d9aceb89	NO	7,5	72	B	60	12	4	68	J	J
Rotterdam	Rotterdam	West-Sidelinge 38	3043 SN	1	a7bab7fb2d	NO	7,5	72	B	60	12	3	69	J	J
Rotterdam	Rotterdam	West-Sidelinge 40	3043 SN	1	418f5e0b4d	NO	7,5	72	B	60	12	3	69	J	J
Rotterdam	Rotterdam	West-Sidelinge 42 B	3043 SN	1	c7e4991e1c	NO	7,5	72	B	60	12	3	69	J	J
Rotterdam	Rotterdam	West-Sidelinge 44	3043 SN	1	9d2b038053	NO	7,5	73	B	60	13	3	70	J	J
Rotterdam	Rotterdam	West-Sidelinge 46 B	3043 SN	1	194be3e702	NO	7,5	73	B	60	13	3	70	J	J
Rotterdam	Rotterdam	West-Sidelinge 48 B	3043 SN	1	82b22374d8	NO	7,5	73	B	60	13	3	70	J	J
Rotterdam	Rotterdam	West-Sidelinge 52 B	3043 SP	1	c81a13ba73	NO	7,5	74	B	60	14	3	71	J	J
Rotterdam	Rotterdam	West-Sidelinge 54 B	3043 SP	1	f4a1898f56	NO	7,5	74	B	60	14	3	71	J	J
Rotterdam	Rotterdam	West-Sidelinge 56 B	3043 SP	1	ed29d2d86f	NO	7,5	74	B	60	14	3	71	J	J
Rotterdam	Rotterdam	West-Sidelinge 58	3043 SP	1	e4d10ebcea	NO	7,5	74	B	60	14	3	71	J	J
Rotterdam	Rotterdam	West-Sidelinge 58 B	3043 SP	1	e4d10ebcea	NO	7,5	74	B	60	14	3	71	J	J
Rotterdam	Rotterdam	West-Sidelinge 60 B	3043 SP	1	cf4b1b2de3	NO	7,5	74	B	60	14	3	71	J	J
Rotterdam	Rotterdam	West-Sidelinge 62	3043 SP	1	befccf528a	NO	7,5	74	B	60	14	3	71	J	J
Rotterdam	Rotterdam	West-Sidelinge 64	3043 SP	1	c2fa33c801	NO	7,5	74	B	60	14	3	71	J	J
Rotterdam	Rotterdam	West-Sidelinge 66	3043 SP	1	b7af43840a	NO	7,5	74	B	60	14	3	71	J	J
Rotterdam	Rotterdam	West-Sidelinge 68	3043 SP	1	d4c829721a	NO	7,5	74	B	60	14	3	71	J	J
Rotterdam	Rotterdam	West-Sidelinge 70	3043 SP	1	3b3015f5d0	NO	7,5	74	B	60	14	3	71	J	J
Rotterdam	Rotterdam	West-Sidelinge 72	3043 SP	1	b334050b9b	NO	7,5	74	B	60	14	3	71	J	J
Rotterdam	Rotterdam	West-Sidelinge 74	3043 SP	1	ee97b7e6b8	NO	7,5	75	B	60	15	4	71	J	J
Rotterdam	Rotterdam	West-Sidelinge 76	3043 SP	1	b690d676eb	NO	7,5	75	B	60	15	3	72	J	J
Rotterdam	Rotterdam	West-Sidelinge 78	3043 SP	1	7663af6954	NO	7,5	75	B	60	15	3	72	J	J
Rotterdam	Rotterdam	West-Sidelinge 80	3043 SR	1	c736e9275c	NO	7,5	75	B	60	15	3	72	J	J
Rotterdam	Rotterdam	West-Sidelinge 82	3043 SR	1	c30b4b40d5	NO	7,5	75	B	60	15	3	72	J	J
Rotterdam	Rotterdam	West-Sidelinge 84	3043 SR	1	325f0a5b75	NO	7,5	75	B	60	15	3	72	J	J
Rotterdam	Rotterdam	West-Sidelinge 86	3043 SR	1	930bc485a3	NO	7,5	75	B	60	15	3	72	J	J
Rotterdam	Rotterdam	West-Sidelinge 88	3043 SR	1	e1917192b9	NO	7,5	75	B	60	15	3	72	J	J
Rotterdam	Rotterdam	West-Sidelinge 90	3043 SR	1	28c396d28f	NO	7,5	75	B	60	15	3	72	J	J
Rotterdam	Rotterdam	West-Sidelinge 92	3043 SR	1	35b6c3644b	NO	7,5	75	B	60	15	4	71	J	J
Rotterdam	Rotterdam	West-Sidelinge 94	3043 SR	1	21ae84f8ea	NO	7,5	75	B	60	15	4	71	J	J
Rotterdam	Rotterdam	West-Sidelinge 96	3043 SR	1	8bcd0597a2	NO	7,5	75	B	60	15	4	71	J	J
Rotterdam	Rotterdam	West-Sidelinge 98	3043 SR	1	d481ab53de	NO	7,5	74	B	60	14	3	71	J	J
Rotterdam	Rotterdam	Willem de Zwijgerstraat 63 A	3043 VC	1	f2dcd9846d	O	7,5	66	B	60	6	3	63	J	-
Rotterdam	Rotterdam	Wouwerlaan 35 B	3043 HJ	1	f0ea7f7b71	ZW	7,5	69	B	60	9	3	66	J	J
Schiedam	Schiedam	Overschiezeweg 153	3125 AR	1	c89120913e	W	4,5	69	B	60	9	-	69	J	J
Schiedam	Schiedam	Overschiezeweg 154	3125 AR	1	4dd5f6e852	W	4,5	70	B	60	10	-	70	J	J
Schiedam	Schiedam	Overschiezeweg 155	3125 AR	1	017d8c59e0	Z	4,5	73	B	60	13	-	73	J	J
Schiedam	Schiedam	Van Maanenstraat 101	3119 MV	1	910ad3f920	NO	34,5	67	B	60	7	-	67	J	J
Schiedam	Schiedam	Van Maanenstraat 103	3119 MV	1	dea962ae41	NO	37,5	68	B	60	8	-	68	J	J
Schiedam	Schiedam	Van Maanenstraat 105	3119 MV	1	fe6056f488	NO	37,5	68	B	60	8	-	68	J	J

Gemeente	Kern	Adres	Postcode	Bestemming	ID Rekenpunt	Geveloriëntatie	Waarneemhoogte (m)	Geluidsbelasting bij geheel benut GPP (dB)	Categorie saneringsobject	Streefwaarde (dB)	Overschrijding streefwaarde (dB)	Geluidafname maatregel (dB)	Geluidsbelasting na maatregel (dB)	Onderzoek bin-nenwaarde nodig?	Inschrijving Kadaster?
Schiedam	Schiedam	Van Maanenstraat 107	3119 MV	1	269d6a0b20	NO	37,5	67	B	60	7	-	67	J	J
Schiedam	Schiedam	Van Maanenstraat 79	3119 MV	1	950d2d998a	NO	25,5	66	B	60	6	-	66	J	J
Schiedam	Schiedam	Van Maanenstraat 81	3119 MV	1	122e5960c1	NO	25,5	66	B	60	6	-	66	J	J
Schiedam	Schiedam	Van Maanenstraat 83	3119 MV	1	42b0a4b512	NO	25,5	66	B	60	6	-	66	J	J
Schiedam	Schiedam	Van Maanenstraat 85	3119 MV	1	99a7f2279a	NO	28,5	67	B	60	7	-	67	J	J
Schiedam	Schiedam	Van Maanenstraat 87	3119 MV	1	3901c9a93d	NO	28,5	67	B	60	7	-	67	J	J
Schiedam	Schiedam	Van Maanenstraat 89	3119 MV	1	6cace1d0e3	NO	28,5	67	B	60	7	-	67	J	J
Schiedam	Schiedam	Van Maanenstraat 91	3119 MV	1	2456a860c7	NO	31,5	67	B	60	7	-	67	J	J
Schiedam	Schiedam	Van Maanenstraat 93	3119 MV	1	578aa48333	NO	31,5	67	B	60	7	-	67	J	J
Schiedam	Schiedam	Van Maanenstraat 95	3119 MV	1	18858a1572	NO	31,5	67	B	60	7	-	67	J	J
Schiedam	Schiedam	Van Maanenstraat 97	3119 MV	1	de87f65834	NO	34,5	67	B	60	7	-	67	J	J
's-Gravenhage	's-Gravenhage	Ypenburgse stationsweg 80	2496 ZZ	1	98f41153da	N	4,5	66	B	60	6	-	66	J	J
's-Gravenhage	's-Gravenhage	Zijdelaan 5	2594 BV	1	d2580d0564	NO	10,5	66	B	60	6	-	66	J	J
Teylingen	Sassenheim	Bevrijdingshove 2	2172 VT	1	57fc44885d	ZW	4,5	63	A	60	3	8	55	-	-
Teylingen	Sassenheim	Bevrijdingshove 4	2172 VT	1	a8ffb3673c	ZO	4,5	62	A	60	2	8	54	-	-
Teylingen	Sassenheim	Bevrijdingshove 6	2172 VT	1	c433a75de2	ZO	4,5	62	A	60	2	8	54	-	-
Teylingen	Sassenheim	Europahove 10	2172 VJ	1	b633c2c271	ZO	4,5	64	A	60	4	8	56	-	-
Teylingen	Sassenheim	Europahove 12	2172 VJ	1	38cf673f41	ZW	4,5	66	A/B	60	6	10	56	-	-
Teylingen	Sassenheim	Europahove 14	2172 VJ	1	bd39975d13	ZW	4,5	67	A/B	60	7	11	56	-	-
Teylingen	Sassenheim	Europahove 16	2172 VJ	1	b9e7435ade	ZW	4,5	67	A/B	60	7	10	57	-	-
Teylingen	Sassenheim	Europahove 18	2172 VJ	1	c2ae3927b1	ZO	4,5	69	A/B	60	9	11	59*	-	-
Teylingen	Sassenheim	Europahove 2	2172 VJ	1	241a998ee1	ZO	4,5	63	A	60	3	9	54	-	-
Teylingen	Sassenheim	Europahove 4	2172 VJ	1	7ff70cf4d4	ZO	4,5	63	A	60	3	8	55	-	-
Teylingen	Sassenheim	Europahove 6	2172 VJ	1	ba2c57bf74	ZO	4,5	63	A	60	3	7	56	-	-
Teylingen	Sassenheim	Europahove 8	2172 VJ	1	3df97fa134	ZO	4,5	64	A	60	4	8	56	-	-
Teylingen	Sassenheim	Kagerdreef 10	2172 HK	1	11d3955da4	ZW	7,5	66	A/B	60	6	10	56	-	-
Teylingen	Sassenheim	Kagerdreef 100	2172 HM	1	8b166f3eda	ZO	7,5	67	A/B	60	7	12	55	-	-
Teylingen	Sassenheim	Kagerdreef 102	2172 HM	1	c4949fe9a3	ZO	7,5	66	A/B	60	6	11	55	-	-
Teylingen	Sassenheim	Kagerdreef 104	2172 HM	1	98af793a09	ZO	10,5	66	A/B	60	6	9	57	-	-
Teylingen	Sassenheim	Kagerdreef 106	2172 HM	1	8c221868e5	ZO	7,5	66	A/B	60	6	11	55	-	-
Teylingen	Sassenheim	Kagerdreef 108	2172 HM	1	f35e1b052e	ZO	1,5	64	A	60	4	12	53*	-	-
Teylingen	Sassenheim	Kagerdreef 110	2172 HM	1	82461a258e	ZO	7,5	66	A/B	60	6	11	55	-	-
Teylingen	Sassenheim	Kagerdreef 112	2172 HM	1	9dd0f4b651	ZO	10,5	66	A/B	60	6	10	56	-	-
Teylingen	Sassenheim	Kagerdreef 114	2172 HN	1	c41add798c	ZO	10,5	66	A/B	60	6	10	56	-	-
Teylingen	Sassenheim	Kagerdreef 116	2172 HN	1	4f593f2c9f	ZO	7,5	65	A	60	5	11	54	-	-
Teylingen	Sassenheim	Kagerdreef 118	2172 HN	1	c3fbc6f8a9	ZO	10,5	64	A	60	4	9	55	-	-
Teylingen	Sassenheim	Kagerdreef 12	2172 HK	1	7341e5b4fc	ZW	7,5	66	A/B	60	6	11	55	-	-
Teylingen	Sassenheim	Kagerdreef 120	2172 HN	1	c82877e6f6	ZO	10,5	65	A	60	5	10	55	-	-
Teylingen	Sassenheim	Kagerdreef 122	2172 HN	1	1210dfa19c	ZO	10,5	65	A	60	5	10	55	-	-
Teylingen	Sassenheim	Kagerdreef 124	2172 HN	1	24a2ba75e2	ZO	7,5	64	A	60	4	10	54	-	-

Gemeente	Kern	Adres	Postcode	Bestemming	ID Rekenpunt	Geveloriëntatie	Waarneemhoogte (m)	Geluidsbelasting bij geheel benut GPP (dB)	Categorie saneringsobject	Streefwaarde (dB)	Overschrijding streefwaarde (dB)	Geluidafname maatregel (dB)	Geluidsbelasting na maatregel (dB)	Onderzoek bin-nenwaarde nodig?	Inschrijving Kadaster?
Teylingen	Sassenheim	Kagerdreef 126	2172 HN	1	2f656b6c4f	ZO	7,5	64	A	60	4	11	53	-	-
Teylingen	Sassenheim	Kagerdreef 128	2172 HN	1	024e4b4f07	ZO	10,5	64	A	60	4	9	55	-	-
Teylingen	Sassenheim	Kagerdreef 130	2172 HN	1	8f3bcf063b	ZO	10,5	64	A	60	4	9	55	-	-
Teylingen	Sassenheim	Kagerdreef 132	2172 HN	1	5b42a5e583	ZO	10,5	64	A	60	4	9	55	-	-
Teylingen	Sassenheim	Kagerdreef 134	2172 HN	1	485d8b14a7	ZO	7,5	63	A	60	3	10	53	-	-
Teylingen	Sassenheim	Kagerdreef 136	2172 HN	1	ea5383a329	ZO	10,5	64	A	60	4	10	54	-	-
Teylingen	Sassenheim	Kagerdreef 138	2172 HN	1	5a00a52874	ZO	10,5	64	A	60	4	10	54	-	-
Teylingen	Sassenheim	Kagerdreef 14	2172 HK	1	563010cc10	ZW	10,5	66	A/B	60	6	9	57	-	-
Teylingen	Sassenheim	Kagerdreef 140	2172 HN	1	1241e82841	ZO	7,5	63	A	60	3	10	54*	-	-
Teylingen	Sassenheim	Kagerdreef 16	2172 HK	1	2518c7fc98	ZW	7,5	66	A/B	60	6	10	56	-	-
Teylingen	Sassenheim	Kagerdreef 18	2172 HK	1	c38cf92813	ZO	10,5	67	A/B	60	7	8	59	-	-
Teylingen	Sassenheim	Kagerdreef 2 a	2172 HK	1	811afc29e3	ZO	7,5	70	B	60	10	11	59	-	-
Teylingen	Sassenheim	Kagerdreef 20	2172 HK	1	749d95400d	ZW	7,5	67	A/B	60	7	12	55	-	-
Teylingen	Sassenheim	Kagerdreef 22	2172 HK	1	0ca9ea5924	ZO	7,5	69	A/B	60	9	12	57	-	-
Teylingen	Sassenheim	Kagerdreef 24	2172 HK	1	f4ff768e9e	Z	7,5	71	B	60	11	11	60	-	-
Teylingen	Sassenheim	Kagerdreef 26	2172 HK	1	4c70ac5ab2	Z	7,5	71	B	60	11	10	61	J	-
Teylingen	Sassenheim	Kagerdreef 28	2172 HK	1	770f9f636e	Z	7,5	71	B	60	11	10	61	J	-
Teylingen	Sassenheim	Kagerdreef 30	2172 HK	1	8c07274256	Z	7,5	71	B	60	11	10	61	J	-
Teylingen	Sassenheim	Kagerdreef 32	2172 HK	1	4df49e30ae	Z	7,5	71	B	60	11	10	61	J	-
Teylingen	Sassenheim	Kagerdreef 34	2172 HK	1	c99e31701c	Z	7,5	71	B	60	11	10	61	J	-
Teylingen	Sassenheim	Kagerdreef 36	2172 HK	1	6d66492532	Z	10,5	71	B	60	11	7	64	J	-
Teylingen	Sassenheim	Kagerdreef 38	2172 HK	1	8fce068f36	Z	7,5	71	B	60	11	10	61	J	-
Teylingen	Sassenheim	Kagerdreef 4	2172 HK	1	a1efacadc1	ZO	1,5	64	A	60	4	13	51	-	-
Teylingen	Sassenheim	Kagerdreef 40	2172 HK	1	59b3dfaf31	ZO	10,5	70	B	60	10	7	63	J	-
Teylingen	Sassenheim	Kagerdreef 42	2172 HK	1	40d50accb4	ZO	7,5	70	B	60	10	11	59	-	-
Teylingen	Sassenheim	Kagerdreef 44	2172 HK	1	cac210ccd8	ZO	10,5	69	B	60	9	7	62	J	-
Teylingen	Sassenheim	Kagerdreef 46	2172 HL	1	e5bae3c238	ZO	10,5	67	B	60	7	7	60	-	-
Teylingen	Sassenheim	Kagerdreef 48	2172 HL	1	89bed710f3	ZO	10,5	68	B	60	8	8	60	-	-
Teylingen	Sassenheim	Kagerdreef 50	2172 HL	1	ff7a625382	ZO	10,5	68	B	60	8	8	60	-	-
Teylingen	Sassenheim	Kagerdreef 52	2172 HL	1	d706d33165	ZO	10,5	68	B	60	8	9	59	-	-
Teylingen	Sassenheim	Kagerdreef 54	2172 HL	1	f6c29768dc	ZO	10,5	68	B	60	8	9	59	-	-
Teylingen	Sassenheim	Kagerdreef 56	2172 HL	1	5572b8f31d	ZO	10,5	68	B	60	8	9	59	-	-
Teylingen	Sassenheim	Kagerdreef 58	2172 HL	1	9b3a4779ef	ZO	7,5	67	B	60	7	11	56	-	-
Teylingen	Sassenheim	Kagerdreef 6	2172 HK	1	0ad1e4478b	ZO	4,5	66	B	60	6	13	53	-	-
Teylingen	Sassenheim	Kagerdreef 60	2172 HL	1	0e30eec00b	ZO	10,5	67	B	60	7	9	58	-	-
Teylingen	Sassenheim	Kagerdreef 62	2172 HL	1	b1c1689193	ZO	10,5	67	B	60	7	9	58	-	-
Teylingen	Sassenheim	Kagerdreef 64	2172 HL	1	e5ebc67d60	ZO	10,5	66	B	60	6	9	57	-	-
Teylingen	Sassenheim	Kagerdreef 66	2172 HL	1	2c9d92da12	ZO	10,5	67	B	60	7	10	57	-	-
Teylingen	Sassenheim	Kagerdreef 68	2172 HL	1	d9597bb746	ZO	7,5	66	A/B	60	6	11	55	-	-
Teylingen	Sassenheim	Kagerdreef 70	2172 HL	1	a6c418dbec	ZO	7,5	66	A/B	60	6	12	54	-	-

Gemeente	Kern	Adres	Postcode	Bestemming	ID Rekenpunt	Geveloriëntatie	Waarneemhoogte (m)	Geluidsbelasting bij geheel benut GPP (dB)	Categorie saneringsobject	Streefwaarde (dB)	Overschrijding streefwaarde (dB)	Geluidafname maatregel (dB)	Geluidsbelasting na maatregel (dB)	Onderzoek bin-nenwaarde nodig?	Inschrijving Kadaster?
Teylingen	Sassenheim	Kagerdreef 8	2172 HK	1	0e2fbb1a97	ZW	10,5	65	A	60	5	9	56	-	-
Teylingen	Sassenheim	Kagerdreef 94	2172 HM	1	36939d880e	ZO	7,5	67	A/B	60	7	11	56	-	-
Teylingen	Sassenheim	Kagerdreef 96	2172 HM	1	1b0b8b8963	ZO	7,5	67	A/B	60	7	11	56	-	-
Teylingen	Sassenheim	Kagerdreef 98	2172 HM	1	d84070d962	ZO	7,5	67	A/B	60	7	12	55	-	-
Teylingen	Sassenheim	Klinkenberg 12	2171 AN	1	16f553a8ed	N	7,5	69	A/B	60	9	3	66	J	J
Teylingen	Sassenheim	Klinkenberg 14	2171 AN	1	d111607137	NW	7,5	69	A/B	60	9	3	66	J	J
Teylingen	Sassenheim	Klinkenberg 15	2171 AN	1	5f16665c1c	NW	7,5	69	A/B	60	9	4	65	J	-
Teylingen	Sassenheim	Klinkenberg 3	2171 AN	1	38b0895ff3	NO	4,5	63	A	60	3	4	59	-	-
Teylingen	Sassenheim	Klinkenberg 5	2171 AN	1	2251c76ddd	ZO	4,5	66	A/B	60	6	6	60	-	-
Teylingen	Sassenheim	Menneweg 153	2172 HC	1	0345bc1d0c	ZO	7,5	67	A/B	60	7	10	57	-	-
Teylingen	Sassenheim	Menneweg 157	2172 HC	1	f4cbcab38a2	ZW	4,5	65	A	60	5	14	54*	-	-
Teylingen	Sassenheim	Menneweg 159	2172 HC	1	19ccf5e2c6	ZW	4,5	66	A/B	60	6	15	54*	-	-
Teylingen	Sassenheim	Menneweg 161	2172 HC	1	0d2540a46d	ZO	4,5	66	A/B	60	6	12	54	-	-
Teylingen	Sassenheim	Menneweg 163	2172 HC	1	d0c0569c0e	ZO	4,5	70	A/B	60	10	14	56	-	-
Teylingen	Sassenheim	Menneweg 40 c	2172 HE	1	601a760c05	ZO	7,5	65	A	60	5	8	57	-	-
Teylingen	Sassenheim	Menneweg 42	2172 HE	1	15ae406c46	ZO	7,5	71	A/B	60	11	11	60	-	-
Teylingen	Sassenheim	Menneweg 44	2172 HE	1	880a9411e5	NW	7,5	70	A/B	60	10	3	67	J	J
Teylingen	Sassenheim	Rijksstraatweg 14	2171 AL	1	0b62e8495d	ZO	4,5	75	B	60	15	15	61*	J	-
Teylingen	Sassenheim	Rijksstraatweg 16	2171 AL	1	ccd5c84fe6	ZO	4,5	74	B	60	14	12	62	J	-
Teylingen	Sassenheim	Rijksstraatweg 26	2171 AL	1	935e90d5f3	ZO	4,5	68	A/B	60	8	9	61*	J	-
Teylingen	Sassenheim	Rijksstraatweg 28	2171 AL	1	3f2de09389	ZO	4,5	67	A/B	60	7	8	59	-	-
Teylingen	Sassenheim	Rijksstraatweg 3	2171 AJ	1	5a62b24c2c	ZO	7,5	71	B	60	11	2	69	J	J
Teylingen	Sassenheim	Rijksstraatweg 32	2171 AL	1	b4a4b8a854	ZO	4,5	64	A	60	4	3	61	J	-
Teylingen	Sassenheim	Rijksstraatweg 34	2171 AL	1	d0d1e58d25	ZO	4,5	65	A	60	5	5	60	-	-
Teylingen	Sassenheim	Rijksstraatweg 39	2171 AJ	1	42c1bf0d56	ZO	7,5	67	A/B	60	7	5	62	J	-
Teylingen	Sassenheim	Rijksstraatweg 50 b	2171 AM	1	c837ab72e6	ZO	7,5	67	B	60	7	-	67	J	J
Teylingen	Sassenheim	Verlengde Vinkenweg 9	2171 LA	1	2771LA 9 Z	Z	4,5	71	A/B	60	11	2	69	J	J
Teylingen	Sassenheim	Vijfmeiweg 33	2172 VK	1	05732166df	ZW	4,5	67	A/B	60	7	11	56	-	-
Teylingen	Sassenheim	Vijfmeiweg 35	2172 VK	1	7009d01ddd3	ZW	4,5	68	A/B	60	8	11	57	-	-
Teylingen	Sassenheim	Vijfmeiweg 37	2172 VK	1	dff05d2c4c	ZO	4,5	69	A/B	60	9	12	58*	-	-
Teylingen	Sassenheim	Vijfmeiweg 42	2172 VM	1	a17a268157	ZW	4,5	66	A/B	60	6	10	56	-	-
Teylingen	Sassenheim	Vijfmeiweg 44	2172 VM	1	2a9eaf5098	ZW	4,5	66	A/B	60	6	10	56	-	-
Teylingen	Sassenheim	Vijfmeiweg 46	2172 VM	1	725f8b47f6	ZW	4,5	65	A	60	5	9	56	-	-
Teylingen	Sassenheim	Vijfmeiweg 48	2172 VM	1	d9be151bbf	ZW	4,5	69	A/B	60	9	10	59	-	-
Teylingen	Sassenheim	Vijfmeiweg 50	2172 VM	1	5110bcd78e	ZO	4,5	69	A/B	60	9	11	59*	-	-
Teylingen	Sassenheim	Vredehove 1	2172 VV	1	e24f381d0f	ZW	4,5	69	A/B	60	9	10	59	-	-
Teylingen	Sassenheim	Vredehove 3	2172 VV	1	bdefbd5237	ZO	4,5	68	A/B	60	8	11	57	-	-
Teylingen	Sassenheim	Vredehove 5	2172 VV	1	805ac38a04	ZO	4,5	68	A/B	60	8	12	56	-	-
Teylingen	Sassenheim	Vredehove 7	2172 VV	1	09abaae25a	ZO	4,5	68	A/B	60	8	12	56	-	-
Wassenaar	Wassenaar	Het Kerkehout 2	2245 XR	1	3af22a2669	NW	4,5	68	B	60	8	7	61	J	-

Gemeente	Kern	Adres	Postcode	Bestemming	ID Rekenpunt	Geveloriëntatie	Waarneemhoogte (m)	Geluidsbelasting bij geheel benut GPP (dB)	Categorie saneringsobject	Streefwaarde (dB)	Overschrijding streefwaarde (dB)	Geluidafname maatregel (dB)	Geluidsbelasting na maatregel (dB)	Onderzoek bin-nenwaarde nodig?	Inschrijving Kadaster?
Wassenaar	Wassenaar	Klein Persijnlaan 10	2245 CK	1	b748e7b852	NW	10,5	67	B	60	7	-	67	J	J
Wassenaar	Wassenaar	Laan van Pluymestein 12	2245 CM	1	7e7e42e349	N	7,5	67	B	60	7	5	62	J	-
Wassenaar	Wassenaar	Laan van Pluymestein 14	2245 CM	1	b529e91098	N	7,5	66	B	60	6	5	61	J	-
Wassenaar	Wassenaar	Laan van Pluymestein 8	2245 CM	1	d93ddb78f1	N	4,5	66	B	60	6	6	60	-	-
Wassenaar	Wassenaar	Lange Kerkdam 100	2242 BZ	1	4b1761b5a9	ZO	7,5	69	A/B	60	9	1	68	J	J
Wassenaar	Wassenaar	Lange Kerkdam 117	2242 BT	1	38b189366a	ZO	4,5	69	B	60	9	-	69	J	J
Wassenaar	Wassenaar	Lange Kerkdam 98	2242 BZ	1	7549bae29b	NO	7,5	66	B	60	6	1	65	J	-
Wassenaar	Wassenaar	Menkenlaan 20	2243 CL	1	d244b57edc	Z	7,5	68	A/B	60	8	4	64	J	-
Wassenaar	Wassenaar	Narcislaan 1	2241 VP	1	af6b32b0df	Z	10,5	69	A/B	60	9	7	62	J	-
Wassenaar	Wassenaar	Narcislaan 2	2241 VR	1	60c90ae026	Z	10,5	70	A/B	60	10	5	65	J	-
Wassenaar	Wassenaar	Narcislaan 3	2241 VP	1	60b4d7b016	O	10,5	65	A	60	5	10	55	-	-
Wassenaar	Wassenaar	Narcislaan 4	2241 VR	1	29b0e5e6cb	O	10,5	67	A/B	60	7	4	63	J	-
Wassenaar	Wassenaar	Narcislaan 5	2241 VP	1	f84201b576	W	10,5	63	A	60	3	7	56	-	-
Wassenaar	Wassenaar	Narcislaan 6	2241 VR	1	810f5f6e31	O	10,5	64	A	60	4	2	62	J	-
Wassenaar	Wassenaar	Papeweg 1	2245 AD	1	3e01dbb7d4	NW	4,5	66	B	60	6	2	64	J	-
Wassenaar	Wassenaar	Raadhuislaan 1	2242 CR	1	4c174e5a4d	ZO	10,5	66	B	60	6	2	64	J	-
Wassenaar	Wassenaar	Raadhuislaan 1 A	2242 CR	1	ccb410b2e3	ZO	4,5	74	A/B	60	14	2	72	J	J
Wassenaar	Wassenaar	Raadhuislaan 11	2242 CR	1	384694d03e	ZO	10,5	67	B	60	7	3	64	J	-
Wassenaar	Wassenaar	Raadhuislaan 15	2242 CR	1	4b3a2907cb	ZO	10,5	66	B	60	6	3	63	J	-
Wassenaar	Wassenaar	Raadhuislaan 2	2242 CP	1	186626694f	ZO	7,5	69	A/B	60	9	2	67	J	J
Wassenaar	Wassenaar	Raadhuislaan 3 A	2242 CR	1	e50b826ddc	ZO	4,5	66	B	60	6	3	63	J	-
Wassenaar	Wassenaar	Raadhuislaan 3 B	2242 CR	1	ac2fa81441	ZO	4,5	66	B	60	6	3	63	J	-
Wassenaar	Wassenaar	Raadhuislaan 5	2242 CR	1	071cbdb911	ZO	4,5	66	B	60	6	4	62	J	-
Wassenaar	Wassenaar	Rijksstraatweg 225	2245 AB	1	ff1a432360	NW	4,5	74	A/B	60	14	8	66	J	J
Wassenaar	Wassenaar	Rijksstraatweg 228	2241 BX	1	4385d7c846	ZO	7,5	69	A/B	60	9	10	59	-	-
Wassenaar	Wassenaar	Rijksstraatweg 229	2245 AB	1	c438f70607	NW	7,5	72	A/B	60	12	6	66	J	J
Wassenaar	Wassenaar	Rijksstraatweg 230	2241 BX	1	2391178c3a	ZO	7,5	69	A/B	60	9	10	59	-	-
Wassenaar	Wassenaar	Rijksstraatweg 232	2241 BX	1	2e5d60495a	ZO	7,5	69	A/B	60	9	10	59	-	-
Wassenaar	Wassenaar	Rijksstraatweg 234	2241 BX	1	3416a2c7e9	ZO	7,5	69	A/B	60	9	10	59	-	-
Wassenaar	Wassenaar	Rijksstraatweg 236	2241 BX	1	394bf4ed85	ZO	7,5	69	A/B	60	9	10	59	-	-
Wassenaar	Wassenaar	Rijksstraatweg 238	2241 BX	1	6d540a4d02	ZO	7,5	69	A/B	60	9	10	59	-	-
Wassenaar	Wassenaar	Rijksstraatweg 240	2241 BX	1	ce918be49e	ZO	7,5	69	A/B	60	9	9	60	-	-
Wassenaar	Wassenaar	Rijksstraatweg 242	2241 BX	1	4e20e96fd1	ZO	7,5	69	A/B	60	9	9	60	-	-
Wassenaar	Wassenaar	Rijksstraatweg 244	2241 BX	1	0ae4cbee6b	ZO	7,5	69	A/B	60	9	9	60	-	-
Wassenaar	Wassenaar	Rijksstraatweg 246	2241 BX	1	6eb5a044ae	ZO	7,5	69	A/B	60	9	8	61	J	-
Wassenaar	Wassenaar	Rijksstraatweg 248	2241 BX	1	b87e31669b	ZO	7,5	69	A/B	60	9	8	61	J	-
Wassenaar	Wassenaar	Rijksstraatweg 249	2245 AB	1	c46fd0ef90	NW	4,5	72	A/B	60	12	2	70	J	J
Wassenaar	Wassenaar	Rijksstraatweg 250	2241 BX	1	42e52c351a	ZO	7,5	69	A/B	60	9	7	62	J	-
Wassenaar	Wassenaar	Rijksstraatweg 252	2241 BX	1	3ffa11463e	ZO	7,5	69	A/B	60	9	6	63	J	-
Wassenaar	Wassenaar	Rijksstraatweg 254	2241 BX	1	c251485135	ZO	7,5	69	A/B	60	9	5	64	J	-

Gemeente	Kern	Adres	Postcode	Bestemming	ID Rekenpunt	Geveloriëntatie	Waarneemhoogte (m)	Geluidsbelasting bij geheel benut GPP (dB)	Categorie saneringsobject	Streefwaarde (dB)	Overschrijding streefwaarde (dB)	Geluidafname maatregel (dB)	Geluidsbelasting na maatregel (dB)	Onderzoek bin-nenwaarde nodig?	Inschrijving Kadaster?
Wassenaar	Wassenaar	Rijksstraatweg 256	2241 BX	1	194adf5278	ZO	7,5	70	A/B	60	10	5	65	J	-
Wassenaar	Wassenaar	Rijksstraatweg 258	2241 BX	1	414cd9f9a4	ZO	7,5	70	A/B	60	10	4	66	J	J
Wassenaar	Wassenaar	Rijksstraatweg 260	2241 BX	1	61601a0a90	ZO	7,5	70	A/B	60	10	3	67	J	J
Wassenaar	Wassenaar	Rijksstraatweg 262	2241 BX	1	6b334aef2f	ZO	7,5	70	A/B	60	10	2	68	J	J
Wassenaar	Wassenaar	Rijksstraatweg 266	2242 AA	1	5ec09d4bb9	ZO	7,5	70	A/B	60	10	-	70	J	J
Wassenaar	Wassenaar	Rijksstraatweg 268	2242 AA	1	c479ab3a70	ZO	7,5	70	A/B	60	10	-	70	J	J
Wassenaar	Wassenaar	Rijksstraatweg 270	2242 AA	1	16bf6f5115	ZO	7,5	70	A/B	60	10	-	70	J	J
Wassenaar	Wassenaar	Rijksstraatweg 272	2242 AA	1	45094021d4	ZO	4,5	71	A/B	60	11	1	70	J	J
Wassenaar	Wassenaar	Rijksstraatweg 274	2242 AA	1	0a25c0cbff	ZO	7,5	71	A/B	60	11	-	71	J	J
Wassenaar	Wassenaar	Rijksstraatweg 276	2242 AA	1	46540348f2	ZO	7,5	71	A/B	60	11	-	71	J	J
Wassenaar	Wassenaar	Rijksstraatweg 278	2242 AA	1	372db5fba8	ZO	7,5	71	A/B	60	11	-	71	J	J
Wassenaar	Wassenaar	Rijksstraatweg 280	2242 AA	1	266864496b	ZO	7,5	71	A/B	60	11	-	71	J	J
Wassenaar	Wassenaar	Rijksstraatweg 280 A	2242 AA	1	557ea97f91	ZO	7,5	71	A/B	60	11	-	71	J	J
Wassenaar	Wassenaar	Rijksstraatweg 282	2242 AA	1	a1a58985d9	ZO	7,5	72	A/B	60	12	1	71	J	J
Wassenaar	Wassenaar	Rijksstraatweg 282 A	2242 AA	1	77bc3f6a3c	ZO	7,5	71	A/B	60	11	1	70	J	J
Wassenaar	Wassenaar	Rijksstraatweg 284	2242 AA	1	bccd1f1443	ZO	4,5	71	A/B	60	11	2	69	J	J
Wassenaar	Wassenaar	Rijksstraatweg 286	2242 AA	1	9e70b1c03c	ZO	4,5	71	A/B	60	11	2	69	J	J
Wassenaar	Wassenaar	Rijksstraatweg 288	2242 AA	1	5a6488721f	ZO	4,5	71	A/B	60	11	3	68	J	J
Wassenaar	Wassenaar	Rijksstraatweg 290	2242 AA	1	ced5a70295	ZO	4,5	71	A/B	60	11	3	68	J	J
Wassenaar	Wassenaar	Rijksstraatweg 292	2242 AA	1	042c2761d5	ZO	7,5	71	A/B	60	11	5	66	J	J
Wassenaar	Wassenaar	Rijksstraatweg 294	2242 AA	1	47986c46b1	ZO	7,5	72	B	60	12	5	67	J	J
Wassenaar	Wassenaar	Rijksstraatweg 296	2242 AA	1	456335afa3	ZO	7,5	72	B	60	12	6	66	J	J
Wassenaar	Wassenaar	Rijksstraatweg 298	2242 AA	1	9aa37e4766	ZO	7,5	72	A/B	60	12	7	65	J	-
Wassenaar	Wassenaar	Rijksstraatweg 300	2242 AA	1	16be6fc80f	ZO	7,5	72	A/B	60	12	7	65	J	-
Wassenaar	Wassenaar	Rijksstraatweg 302	2242 AB	1	49e83f5580	ZO	7,5	72	A/B	60	12	7	65	J	-
Wassenaar	Wassenaar	Rijksstraatweg 304	2242 AB	1	222ebce4ae	ZO	7,5	72	A/B	60	12	7	65	J	-
Wassenaar	Wassenaar	Rijksstraatweg 306	2242 AB	1	a76ff99d44	ZO	7,5	72	A/B	60	12	7	65	J	-
Wassenaar	Wassenaar	Rijksstraatweg 306 A	2242 AB	1	bf65fb8663	ZO	7,5	72	A/B	60	12	7	65	J	-
Wassenaar	Wassenaar	Rijksstraatweg 308	2242 AB	1	b306d28a7e	ZO	7,5	72	A/B	60	12	7	65	J	-
Wassenaar	Wassenaar	Rijksstraatweg 310	2242 AB	1	b98d4950e2	ZO	7,5	72	A/B	60	12	7	65	J	-
Wassenaar	Wassenaar	Rijksstraatweg 314	2242 AB	1	81b06b2763	ZO	4,5	74	A/B	60	14	10	64	J	-
Wassenaar	Wassenaar	Rijksstraatweg 316	2242 AB	1	81b06b2763	ZO	4,5	74	A/B	60	14	10	64	J	-
Wassenaar	Wassenaar	Rijksstraatweg 318	2242 AB	1	9ca1a44fac	ZO	4,5	74	A/B	60	14	10	64	J	-
Wassenaar	Wassenaar	Rijksstraatweg 320	2242 AB	1	de5e37a31b	ZO	4,5	74	A/B	60	14	9	65	J	-
Wassenaar	Wassenaar	Rijksstraatweg 322	2242 AB	1	12861d0661	ZO	4,5	75	A/B	60	15	10	65	J	-
Wassenaar	Wassenaar	Rijksstraatweg 322 B	2242 AB	1	381c192370	Z	4,5	68	B	60	8	13	55	-	-
Wassenaar	Wassenaar	Rijksstraatweg 322 C	2242 AB	1	d7b5ac88b8	Z	4,5	68	B	60	8	13	55	-	-
Wassenaar	Wassenaar	Rijksstraatweg 340 A	2242 AB	1	2caf9c88a8	ZO	7,5	74	A/B	60	14	7	67	J	J
Wassenaar	Wassenaar	Rijksstraatweg 340 B	2242 AB	1	051439e68e	ZO	1,5	74	A/B	60	14	16	58	-	-
Wassenaar	Wassenaar	Rijksstraatweg 340 B1	2242 AB	1	f718a137fe	ZO	7,5	74	A/B	60	14	7	67	J	J

Gemeente	Kern	Adres	Postcode	Bestemming	ID Rekenpunt	Geveloriëntatie	Waarneemhoogte (m)	Geluidsbelasting bij geheel benut GPP (dB)	Categorie saneringsobject	Streefwaarde (dB)	Overschrijding streefwaarde (dB)	Geluidafname maatregel (dB)	Geluidsbelasting na maatregel (dB)	Onderzoek bin-nenwaarde nodig?	Inschrijving Kadaster?
Wassenaar	Wassenaar	Rijksstraatweg 340 C	2242 AB	1	cd6f5ae612	ZO	7,5	74	A/B	60	14	7	67	J	J
Wassenaar	Wassenaar	Rijksstraatweg 342	2242 AC	1	d39ff9fb94	ZO	1,5	74	A/B	60	14	16	58	-	-
Wassenaar	Wassenaar	Rijksstraatweg 342 A	2242 AC	1	0bbb91f9b5	ZO	7,5	74	A/B	60	14	7	67	J	J
Wassenaar	Wassenaar	Rijksstraatweg 342 A1	2242 AC	1	56d53acf59	ZO	4,5	74	A/B	60	14	11	63	J	-
Wassenaar	Wassenaar	Rijksstraatweg 342 A2	2242 AC	1	1fa00ef086	ZO	7,5	74	A/B	60	14	7	67	J	J
Wassenaar	Wassenaar	Rijksstraatweg 342 B	2242 AC	1	53764ff8d2	ZO	7,5	74	A/B	60	14	7	67	J	J
Wassenaar	Wassenaar	Rijksstraatweg 342 C	2242 AC	1	44b813df97	ZO	7,5	74	A/B	60	14	7	67	J	J
Wassenaar	Wassenaar	Rijksstraatweg 342 D	2242 AC	1	796082c412	Z	7,5	74	A/B	60	14	7	67	J	J
Wassenaar	Wassenaar	Rijksstraatweg 344	2242 AC	1	69a9332ca7	ZO	7,5	74	A/B	60	14	7	67	J	J
Wassenaar	Wassenaar	Rijksstraatweg 344 A	2242 AC	1	b466df32a4	ZO	7,5	74	A/B	60	14	7	67	J	J
Wassenaar	Wassenaar	Rijksstraatweg 344 B	2242 AC	1	102e26940c	ZO	7,5	74	A/B	60	14	7	67	J	J
Wassenaar	Wassenaar	Rijksstraatweg 346	2242 AC	1	1ce8a4ce8b	ZO	7,5	74	A/B	60	14	7	67	J	J
Wassenaar	Wassenaar	Rijksstraatweg 346 A	2242 AC	1	11dc194408	ZO	1,5	74	A/B	60	14	15	59	-	-
Wassenaar	Wassenaar	Rijksstraatweg 352	2242 AC	1	3a2db0a2aa	Z	7,5	74	B	60	14	6	68	J	J
Wassenaar	Wassenaar	Rijksstraatweg 358	2242 AC	1	0e835dd57b	ZO	7,5	74	A/B	60	14	7	67	J	J
Wassenaar	Wassenaar	Rijksstraatweg 360	2242 AC	1	cc3527c341	Z	7,5	74	A/B	60	14	7	67	J	J
Wassenaar	Wassenaar	Rijksstraatweg 362	2242 AC	1	e7d5f2338b	Z	7,5	74	A/B	60	14	7	67	J	J
Wassenaar	Wassenaar	Rijksstraatweg 364	2242 AC	1	01d9d52c74	ZO	7,5	74	A/B	60	14	7	67	J	J
Wassenaar	Wassenaar	Rijksstraatweg 366	2242 AC	1	2eada5c960	ZO	7,5	74	A/B	60	14	6	68	J	J
Wassenaar	Wassenaar	Rijksstraatweg 370	2242 AD	1	b3666d3979	ZO	7,5	74	A/B	60	14	5	69	J	J
Wassenaar	Wassenaar	Rijksstraatweg 372	2242 AD	1	35e373ace2	ZO	7,5	74	A/B	60	14	5	69	J	J
Wassenaar	Wassenaar	Rijksstraatweg 374	2242 AD	1	07f8dc24a0	ZO	7,5	74	A/B	60	14	4	70	J	J
Wassenaar	Wassenaar	Rijksstraatweg 376	2242 AD	1	a8f022f5a9	ZO	7,5	74	A/B	60	14	3	71	J	J
Wassenaar	Wassenaar	Rijksstraatweg 378	2242 AD	1	b95cc28732	ZO	7,5	73	A/B	60	13	2	71	J	J
Wassenaar	Wassenaar	Rijksstraatweg 386	2242 AD	1	88bfead8fd	ZO	4,5	69	B	60	9	-	69	J	J
Wassenaar	Wassenaar	Rijksstraatweg 388	2242 AD	1	d5344020bc	ZO	4,5	69	B	60	9	-	69	J	J
Wassenaar	Wassenaar	Rijksstraatweg 390 A	2242 AD	1	3f78a59cf6	ZO	7,5	69	A/B	60	9	2	67	J	J
Wassenaar	Wassenaar	Rijksstraatweg 390 B	2242 AD	1	0f5a9d20ff	ZO	7,5	69	A/B	60	9	2	67	J	J
Wassenaar	Wassenaar	Rijksstraatweg 422	2242 CZ	1	3c0eb1fe2e	ZO	4,5	74	A/B	60	14	4	70	J	J
Wassenaar	Wassenaar	Rijksstraatweg 431	2245 AB	1	415cab79cd	NW	4,5	76	A/B	60	16	4	72	J	J
Wassenaar	Wassenaar	Rijksstraatweg 433	2245 AB	1	a79fde06e	NW	7,5	76	A/B	60	16	4	72	J	J
Wassenaar	Wassenaar	Rijksstraatweg 435	2245 AB	1	0c213ddb33	NW	4,5	76	A/B	60	16	4	72	J	J
Wassenaar	Wassenaar	Rijksstraatweg 440	2243 CH	1	916beea74b	ZO	4,5	67	A/B	60	7	4	63	J	-
Wassenaar	Wassenaar	Rijksstraatweg 519	2245 BA	1	110c3655c0	NW	4,5	70	A/B	60	10	7	63	J	-
Wassenaar	Wassenaar	Rijksstraatweg 554	2243 CJ	1	47b72ff027	ZO	7,5	74	A/B	60	14	-	74	J	J
Wassenaar	Wassenaar	Rijksstraatweg 591	2245 BE	1	f1cc3a6d42	NW	4,5	71	A/B	60	11	5	66	J	J
Wassenaar	Wassenaar	Rijksstraatweg 669	2245 CB	1	c430f804cf	NW	7,5	66	B	60	6	-	66	J	J
Wassenaar	Wassenaar	Rijksstraatweg 677	2245 CB	1	efc02516c3	NW	7,5	73	B	60	13	3	70	J	J
Wassenaar	Wassenaar	Rijksstraatweg 695 A	2245 CB	1	023904b195	NW	10,5	69	A/B	60	9	5	64	J	-
Wassenaar	Wassenaar	Rijksstraatweg 695 B	2245 CB	1	3884d6e8ac	NW	10,5	69	A/B	60	9	4	65	J	-

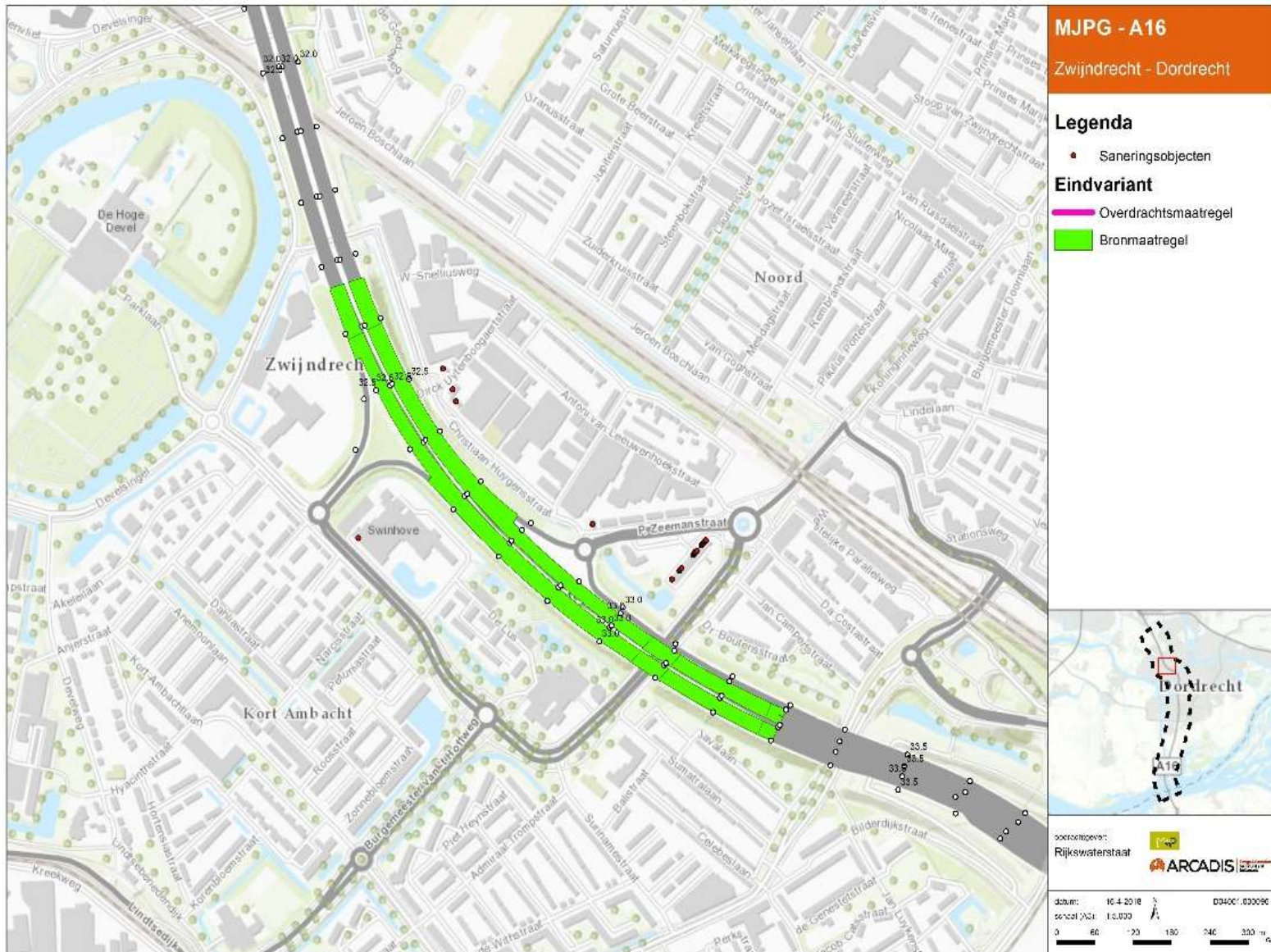
Gemeente	Kern	Adres	Postcode	Bestemming	ID Rekenpunt	Geveloriëntatie	Waarneemhoogte (m)	Geluidsbelasting bij geheel benut GPP (dB)	Categorie saneringsobject	Streefwaarde (dB)	Overschrijding streefwaarde (dB)	Geluidafname maatregel (dB)	Geluidsbelasting na maatregel (dB)	Onderzoek bin-nenwaarde nodig?	Inschrijving Kadaster?
Wassenaar	Wassenaar	Rijksstraatweg 697	2245 CB	1	a7d38d40c8	NW	10,5	69	B	60	9	5	64	J	-
Wassenaar	Wassenaar	Rijksstraatweg 697 A	2245 CB	1	79776ca133	NW	10,5	69	A/B	60	9	5	64	J	-
Wassenaar	Wassenaar	Rijksstraatweg 697 B	2245 CB	1	f37cf38cee	NW	10,5	69	A/B	60	9	5	64	J	-
Wassenaar	Wassenaar	Rijksstraatweg 703	2245 CC	1	b5c8f1c98d	NW	7,5	75	A/B	60	15	3	72	J	J
Wassenaar	Wassenaar	Rijksstraatweg 707	2245 CC	1	fff9e5d2bc	NW	7,5	72	B	60	12	4	68	J	J
Wassenaar	Wassenaar	Rijksstraatweg 709	2245 CC	1	037982abf3	NW	7,5	71	B	60	11	3	68	J	J
Wassenaar	Wassenaar	Rijksstraatweg 727	2245 CC	1	289fda0544	N	13,5	66	B	60	6	3	63	J	-
Wassenaar	Wassenaar	Rijksstraatweg 731	2245 CC	1	4fb1181d4e	N	4,5	67	B	60	7	3	64	J	-
Wassenaar	Wassenaar	Rijksstraatweg 731 A	2245 CC	1	526977c70b	N	4,5	67	B	60	7	3	64	J	-
Wassenaar	Wassenaar	Rijksstraatweg 731 B	2245 CC	1	3e98b817ad	N	4,5	67	B	60	7	3	64	J	-
Wassenaar	Wassenaar	Rijksstraatweg 731 C	2245 CC	1	e1be656c1f	N	4,5	67	B	60	7	3	64	J	-
Wassenaar	Wassenaar	Rijksstraatweg 733	2245 CC	1	e97eb092e2	N	7,5	70	B	60	10	3	67	J	J
Wassenaar	Wassenaar	Rijksstraatweg 733 A	2245 CC	1	f3663ef895	N	7,5	70	B	60	10	3	67	J	J
Wassenaar	Wassenaar	Rijksstraatweg 733 B	2245 CC	1	f33cb216c1	N	7,5	70	B	60	10	3	67	J	J
Wassenaar	Wassenaar	Rijksstraatweg 733 C	2245 CC	1	d0c46322d6	N	7,5	70	B	60	10	3	67	J	J
Wassenaar	Wassenaar	Rijksstraatweg 735	2245 CC	1	c61f69cc7f	N	10,5	70	B	60	10	3	67	J	J
Wassenaar	Wassenaar	Rijksstraatweg 735 A	2245 CC	1	a789f41c41	N	10,5	70	B	60	10	3	67	J	J
Wassenaar	Wassenaar	Rijksstraatweg 735 B	2245 CC	1	d7620bd76c	N	10,5	70	B	60	10	3	67	J	J
Wassenaar	Wassenaar	Rijksstraatweg 737	2245 CC	1	7ae8fb2729	N	13,5	71	B	60	11	3	68	J	J
Wassenaar	Wassenaar	Rijksstraatweg 741	2245 CD	1	3dfba6ab32	NW	7,5	70	B	60	10	4	66	J	J
Wassenaar	Wassenaar	Rijksstraatweg 743	2245 CD	1	38678a60c4	NW	7,5	70	B	60	10	4	66	J	J
Wassenaar	Wassenaar	Rijksstraatweg 745	2245 CD	1	01b8f4780e	NW	7,5	70	B	60	10	4	66	J	J
Wassenaar	Wassenaar	Rijksstraatweg 747	2245 CD	1	050fc3934c	NW	7,5	70	B	60	10	3	67	J	J
Wassenaar	Wassenaar	Rijksstraatweg 749	2245 CD	1	6f4c598a1d	NW	7,5	70	B	60	10	3	67	J	J
Wassenaar	Wassenaar	Rijksstraatweg 751	2245 CD	1	051d50dffc	NW	7,5	70	B	60	10	3	67	J	J
Wassenaar	Wassenaar	Rijksstraatweg 753	2245 CD	1	c55d5336c3	NW	7,5	70	B	60	10	3	67	J	J
Wassenaar	Wassenaar	Rijksstraatweg 755	2245 CD	1	c612422b20	NW	7,5	70	B	60	10	3	67	J	J
Wassenaar	Wassenaar	Rijksstraatweg 757	2245 CD	1	f497e100f4	NW	7,5	71	B	60	11	4	67	J	J
Wassenaar	Wassenaar	Rijksstraatweg 759	2245 CD	1	c2ec64170e	NW	7,5	71	B	60	11	4	67	J	J
Wassenaar	Wassenaar	Rijksstraatweg 761	2245 CD	1	399af80bbf	NW	7,5	71	B	60	11	3	68	J	J
Wassenaar	Wassenaar	Rijksstraatweg 763	2245 CD	1	08e2d2fdea	NW	7,5	71	B	60	11	3	68	J	J
Wassenaar	Wassenaar	Rijksstraatweg 765	2245 CD	1	70cc80b67d	NW	7,5	71	B	60	11	3	68	J	J
Wassenaar	Wassenaar	Rijksstraatweg 767	2245 CD	1	de8f5bac29	NW	7,5	71	B	60	11	3	68	J	J
Wassenaar	Wassenaar	Rijksstraatweg 769	2245 CD	1	44d2ba9402	NW	7,5	72	B	60	12	4	68	J	J
Wassenaar	Wassenaar	Rijksstraatweg 771	2245 CD	1	e7f2f18133	NW	7,5	72	B	60	12	4	68	J	J
Wassenaar	Wassenaar	Rijksstraatweg 775	2245 CE	1	f443fae872	NW	7,5	71	B	60	11	3	68	J	J
Wassenaar	Wassenaar	Rijksstraatweg 777	2245 CE	1	98d84db397	NW	7,5	71	B	60	11	4	67	J	J
Wassenaar	Wassenaar	Rijksstraatweg 779	2245 CE	1	215172194b	NW	7,5	68	B	60	8	3	65	J	-
Wassenaar	Wassenaar	Rijksstraatweg 781	2245 CE	1	4c9c6a4c09	NW	7,5	68	B	60	8	3	65	J	-
Wassenaar	Wassenaar	Rijksstraatweg 783	2245 CE	1	7d9243a99c	NW	7,5	68	B	60	8	3	65	J	-

Gemeente	Kern	Adres	Postcode	Bestemming	ID Rekenpunt	Geveloriëntatie	Waarneemhoogte (m)	Geluidsbelasting bij geheel benut GPP (dB)	Categorie saneringsobject	Streefwaarde (dB)	Overschrijding streefwaarde (dB)	Geluidafname maatregel (dB)	Geluidsbelasting na maatregel (dB)	Onderzoek bin-nenwaarde nodig?	Inschrijving Kadaster?
Wassenaar	Wassenaar	Rijksstraatweg 785	2245 CE	1	2ef2c3dfae	NW	7,5	68	B	60	8	4	64	J	-
Wassenaar	Wassenaar	Rijksstraatweg 787	2245 CE	1	5a211d25f4	NW	7,5	67	B	60	7	3	64	J	-
Wassenaar	Wassenaar	Rijksstraatweg 789	2245 CE	1	1d6216857b	NW	7,5	68	B	60	8	3	65	J	-
Wassenaar	Wassenaar	Rijksstraatweg 791	2245 CE	1	96bd781006	NW	7,5	68	B	60	8	3	65	J	-
Wassenaar	Wassenaar	Rijksstraatweg 793	2245 CG	1	9446ad28e4	NW	7,5	67	B	60	7	2	65	J	-
Wassenaar	Wassenaar	Rijksstraatweg 801	2245 CG	1	efd129f8b	NW	7,5	66	B	60	6	-	66	J	J
Wassenaar	Wassenaar	Rijksstraatweg 823	2245 CG	1	94d6b5173e	NW	4,5	69	B	60	9	-	69	J	J
Wassenaar	Wassenaar	Rijksstraatweg 827	2245 CG	1	12afaeced	NW	4,5	66	B	60	6	-	66	J	J
Wassenaar	Wassenaar	Rust en Vreugdlaan 1 A	2243 AS	1	8f0b868718	ZO	7,5	67	A/B	60	7	3	64	J	-
Wassenaar	Wassenaar	Van der Oudermeulenlaan 2 A	2243 CS	1	91f1d8e5c2	ZO	10,5	69	A/B	60	9	-	69	J	J
Wassenaar	Wassenaar	Van Zuylen van Nijveltstraat 1	2242 AH	1	f7f448fc53	ZO	7,5	66	B	60	6	7	59	-	-
Wassenaar	Wassenaar	Verlengde Kerkeboslaan 10	2244 BW	1	2d8fce5adf	ZO	7,5	62	A	60	2	2	60	-	-
Wassenaar	Wassenaar	Verlengde Kerkeboslaan 12	2244 BW	1	1cca7265d1	ZO	7,5	62	A	60	2	2	60	-	-
Wassenaar	Wassenaar	Verlengde Kerkeboslaan 20	2244 BW	1	812fe92593	ZO	10,5	66	B	60	6	3	63	J	-
Wassenaar	Wassenaar	Verlengde Kerkeboslaan 22	2244 BW	1	7a2c64eb8b	ZO	10,5	66	B	60	6	2	64	J	-
Wassenaar	Wassenaar	Verlengde Kerkeboslaan 26	2244 BW	1	b7c8098e7e	ZO	10,5	67	B	60	7	4	63	J	-
Wassenaar	Wassenaar	Verlengde Kerkeboslaan 28	2244 BW	1	74a47e2689	ZO	10,5	66	B	60	6	3	63	J	-
Wassenaar	Wassenaar	Verlengde Kerkeboslaan 30	2244 BW	1	da86176a84	ZO	10,5	67	B	60	7	4	63	J	-
Wassenaar	Wassenaar	Verlengde Kerkeboslaan 32	2244 BW	1	083fb19ded	ZO	10,5	67	B	60	7	4	63	J	-
Wassenaar	Wassenaar	Verlengde Kerkeboslaan 40	2244 BW	1	c5c4d4fe40	ZO	7,5	67	B	60	7	3	64	J	-
Wassenaar	Wassenaar	Zijdeweg 58	2245 BZ	1	3ab883c46a	ZW	4,5	67	B	60	7	-	67	J	J
Westland	De Lier	Laan van Vijverberg 23	2678 LD	1	ed48a60150	ZW	4,5	66	B	60	6	-	66	J	J
Westland	Maasdijk	Nolweg 1	2676 LB	1	016abb580	ZO	4,5	67	B	60	7	-	67	J	J
Zuidplas	Nieuwerkerk aan den IJssel	Westringdijk 8	2913 LK	1	f0d3b45736	ZO	4,5	64	A	60	4	-	64	J	-
Zwijndrecht	Zwijndrecht	H. Kamerlingh Onnesstraat 108	3331 EK	1	776e768875	ZO	22,5	66	B	60	6	2	64	J	-
Zwijndrecht	Zwijndrecht	H. Kamerlingh Onnesstraat 114	3331 EK	1	09019a9194	ZO	25,5	66	B	60	6	2	64	J	-
Zwijndrecht	Zwijndrecht	H. Kamerlingh Onnesstraat 115	3331 EK	1	cc3d54fb6a	ZO	25,5	66	B	60	6	2	64	J	-
Zwijndrecht	Zwijndrecht	H. Kamerlingh Onnesstraat 116	3331 EK	1	d891032c33	ZO	25,5	67	B	60	7	3	64	J	-
Zwijndrecht	Zwijndrecht	H. Kamerlingh Onnesstraat 125	3331 EL	1	583a237636	ZO	28,5	66	B	60	6	2	64	J	-
Zwijndrecht	Zwijndrecht	H. Kamerlingh Onnesstraat 126	3331 EL	1	c7614a2d29	ZO	28,5	66	B	60	6	2	64	J	-
Zwijndrecht	Zwijndrecht	H. Kamerlingh Onnesstraat 127	3331 EL	1	dedd598722	ZO	28,5	66	B	60	6	2	64	J	-
Zwijndrecht	Zwijndrecht	H. Kamerlingh Onnesstraat 128	3331 EL	1	9819d00626	ZO	28,5	67	B	60	7	2	65	J	-
Zwijndrecht	Zwijndrecht	H. Kamerlingh Onnesstraat 132	3331 EL	1	6392292791	ZO	31,5	66	B	60	6	3	63	J	-
Zwijndrecht	Zwijndrecht	H. Kamerlingh Onnesstraat 133	3331 EL	1	d5565a2beb	ZO	31,5	66	B	60	6	2	64	J	-
Zwijndrecht	Zwijndrecht	H. Kamerlingh Onnesstraat 134	3331 EL	1	14a65a87c5	ZO	31,5	66	B	60	6	2	64	J	-
Zwijndrecht	Zwijndrecht	H. Kamerlingh Onnesstraat 135	3331 EL	1	7b3a2bf641	ZO	31,5	67	B	60	7	3	64	J	-
Zwijndrecht	Zwijndrecht	H. Kamerlingh Onnesstraat 136	3331 EL	1	5cc1beb7ec	ZO	31,5	67	B	60	7	2	65	J	-
Zwijndrecht	Zwijndrecht	H.A. Lorentzstraat 7	3331 EE	1	fc6c8bfd86	ZW	4,5	71	B	60	11	3	68	J	J
Zwijndrecht	Zwijndrecht	H.A. Lorentzstraat 7 A	3331 EE	1	63be699fe6	ZW	1,5	67	B	60	7	2	65	J	-
Zwijndrecht	Zwijndrecht	H.A. Lorentzstraat 8	3331 EE	1	8f52f76683	ZW	4,5	66	B	60	6	3	63	J	-

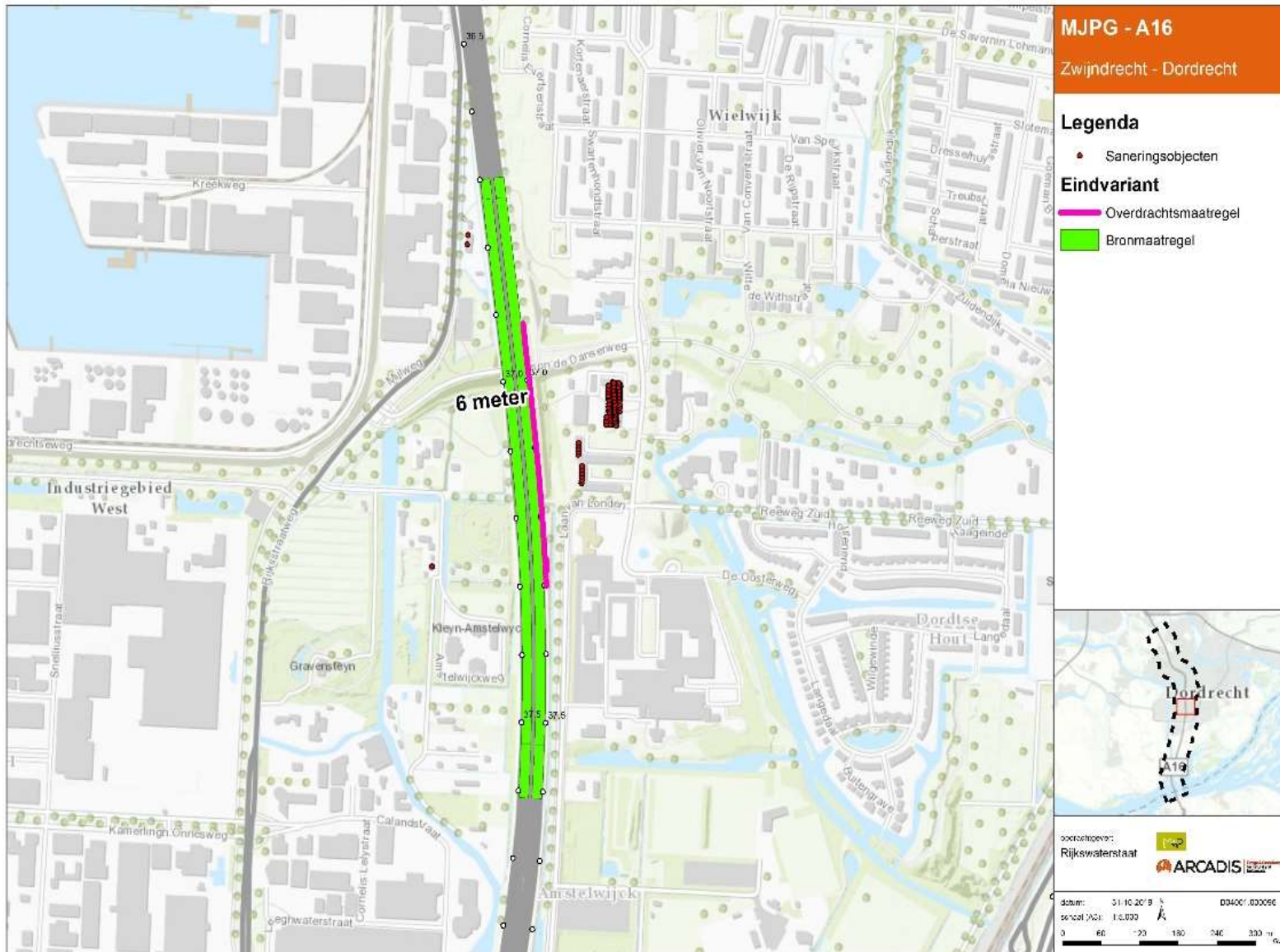
Gemeente	Kern	Adres	Postcode	Bestemming	ID Rekenpunt	Geveloriëntatie	Waarneemhoogte (m)	Geluidsbelasting bij geheel benut GPP (dB)	Categorie saneringsobject	Streefwaarde (dB)	Overschrijding streefwaarde (dB)	Geluidafname maatregel (dB)	Geluidsbelasting na maatregel (dB)	Onderzoek bin-nenwaarde nodig?	Inschrijving Kadaster?
Zwijndrecht	Zwijndrecht	P. Zeemanstraat 45	3331 ER	1	fd2edc8738	W	7,5	66	B	60	6	2	64	J	-
Zwijndrecht	Zwijndrecht	Plantageweg 3**	3333 GZ	1	10204fb2a8	NO	28,5	71	B	60	11	2	69	J	J

**) Onder bepaalde omstandigheden wordt de hoogste geluidbelasting na maatregelen op een ander punt op de gevel berekend dan het punt waar de hoogste geluidbelasting in de situatie met volledig opgevuuld geluidproductieplafond (GPP) wordt berekend. Bovenstaande tabel geeft altijd de hoogste geluidbelasting, ook wanneer deze op verschillende punten op de gevel wordt berekend. De weergegeven ID Rekenpunt, Geveloriëntatie en Waarneemhoogte in deze tabel behoort altijd tot de punt waar de hoogste geluidbelasting bij volledig opgevuuld geluidproductieplafond wordt berekend. Voor een compleet overzicht van alle geluidbelastingen in alle berekende situaties wordt verwezen naar het akoestisch rapport.*

****) Plantageweg 3 bestaat uit 22 sub-adressen met een woonfunctie, waarvan 20 saneringsobjecten.*



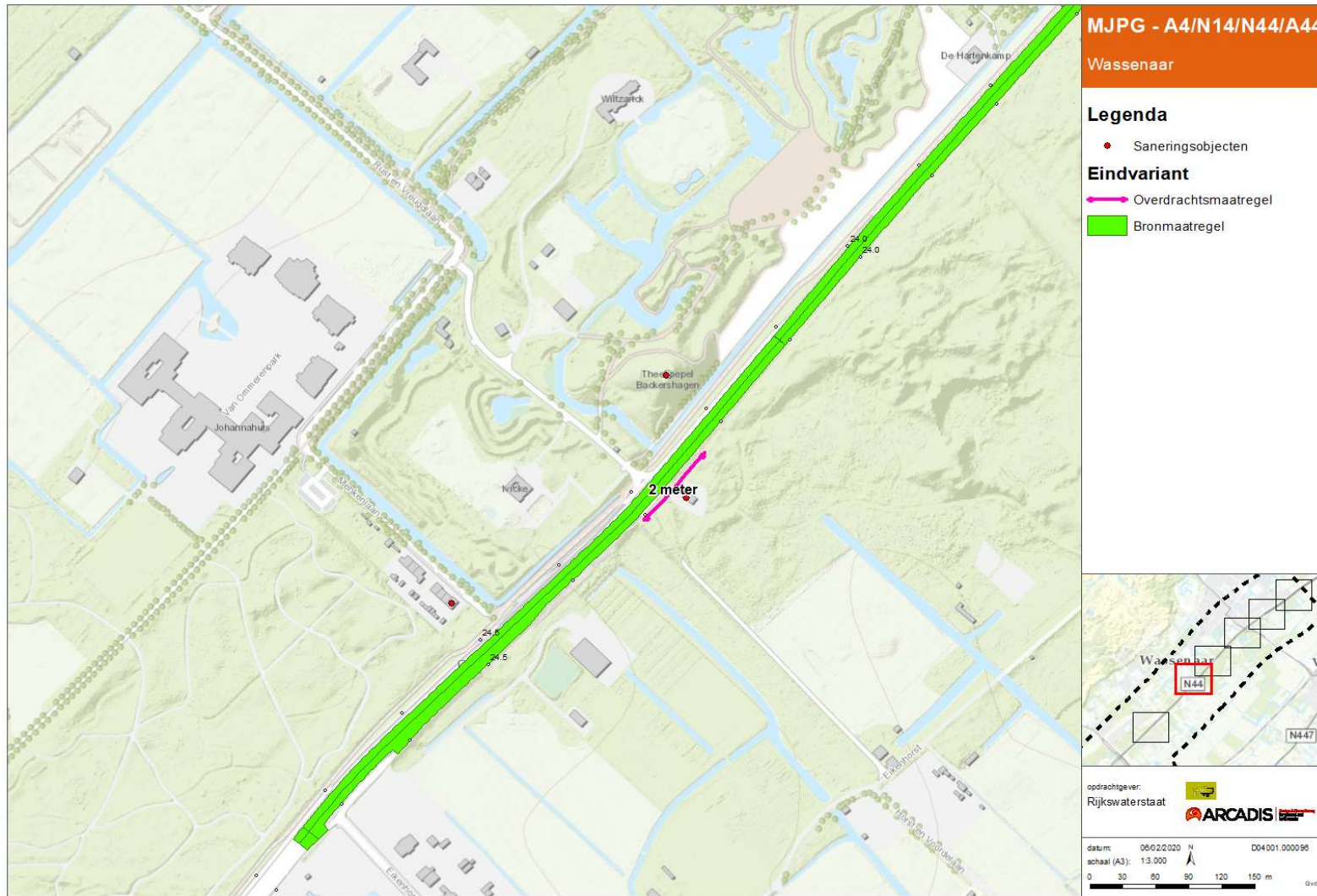
Figuur 3.1.2 Saneringsmaatregelen A16 (1)



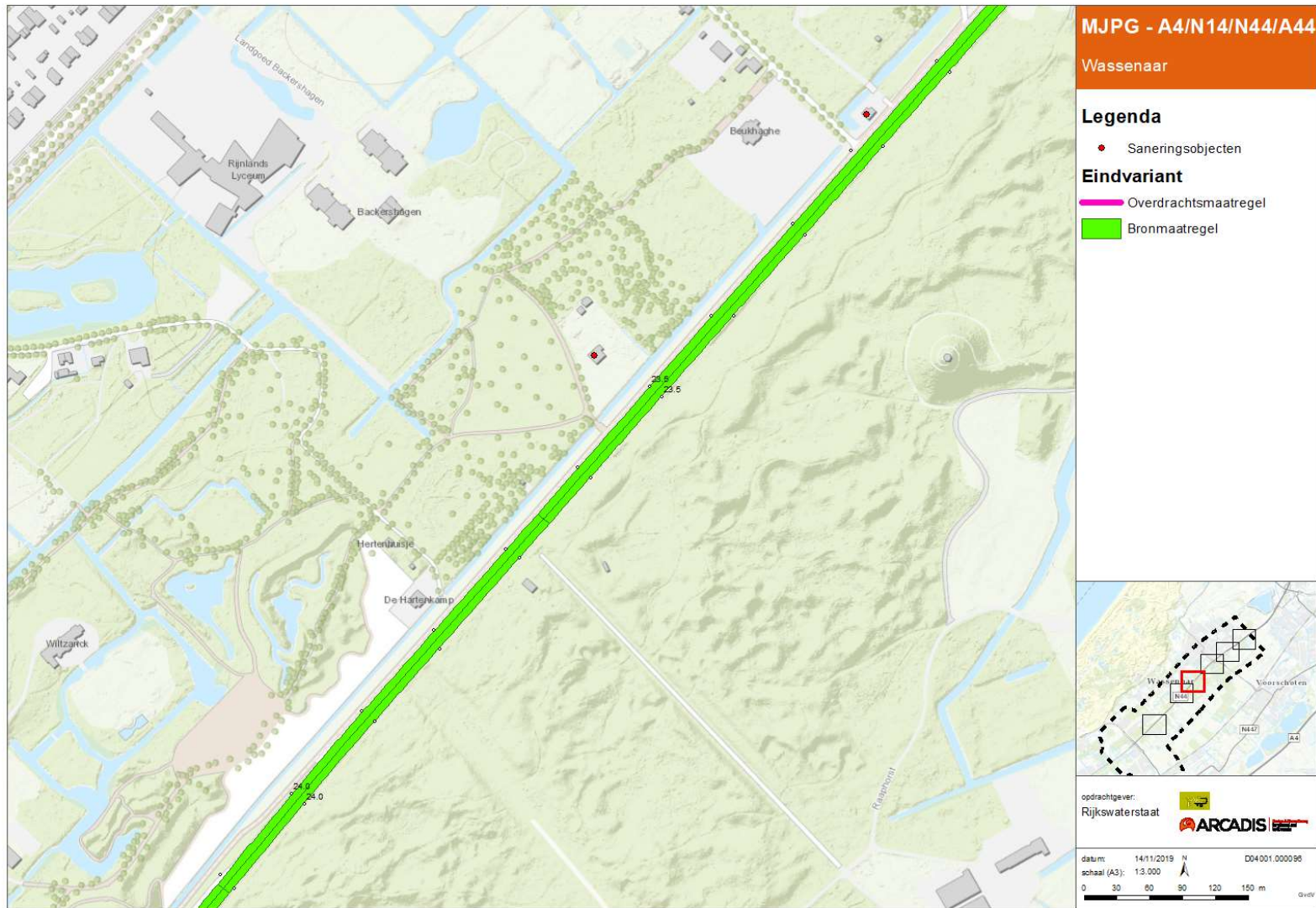
Figuur 3.1.3 Saneringsmaatregelen A16 (2)

3.2 Akoestisch onderzoek Saneringsplan N11/A20

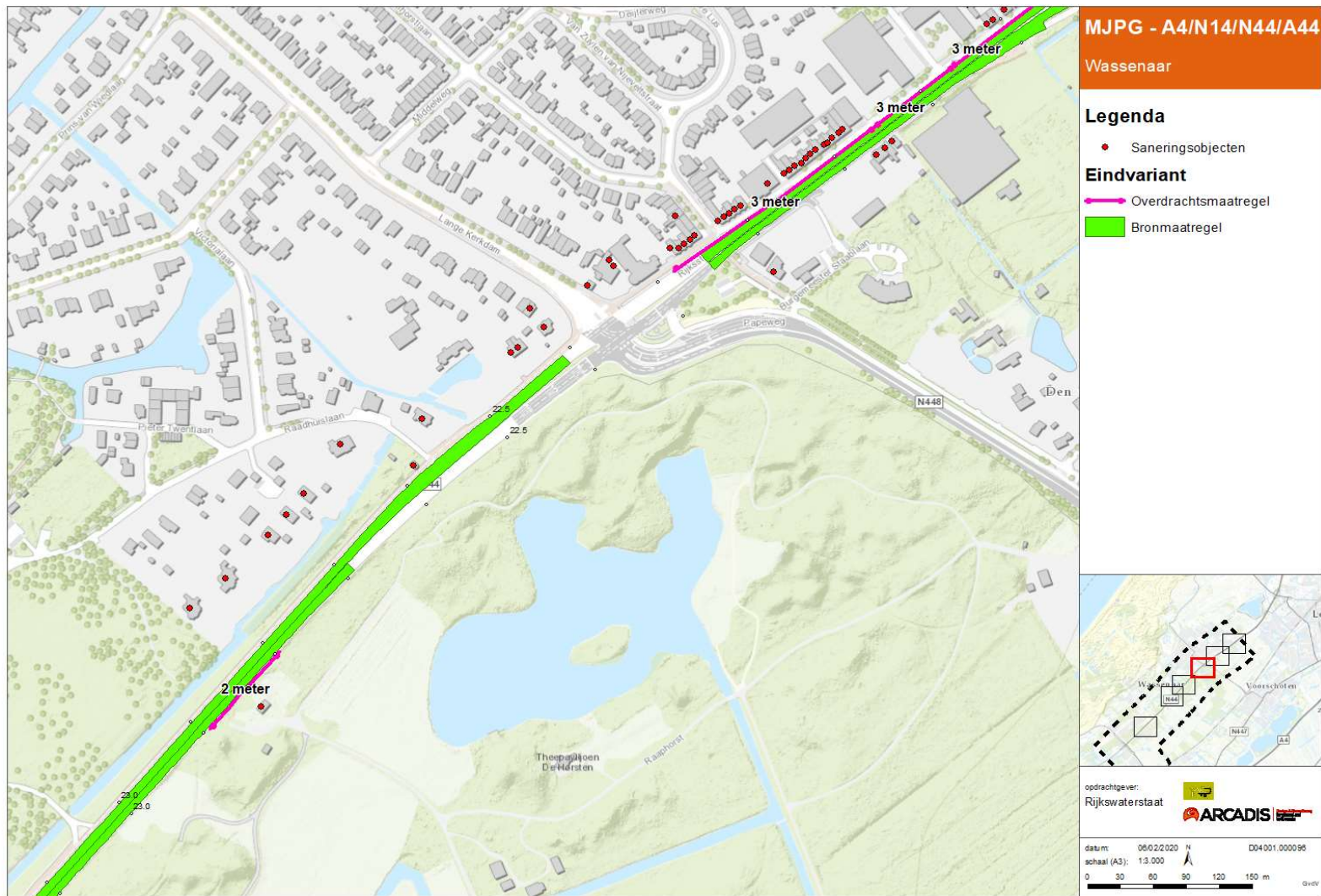
In de onderzochte wegvakken van de N11 en A20 komen geen saneringsmaatregelen, bron- of overdrachtsmaatregelen, in aanmerking voor het oplossen van de sanering.



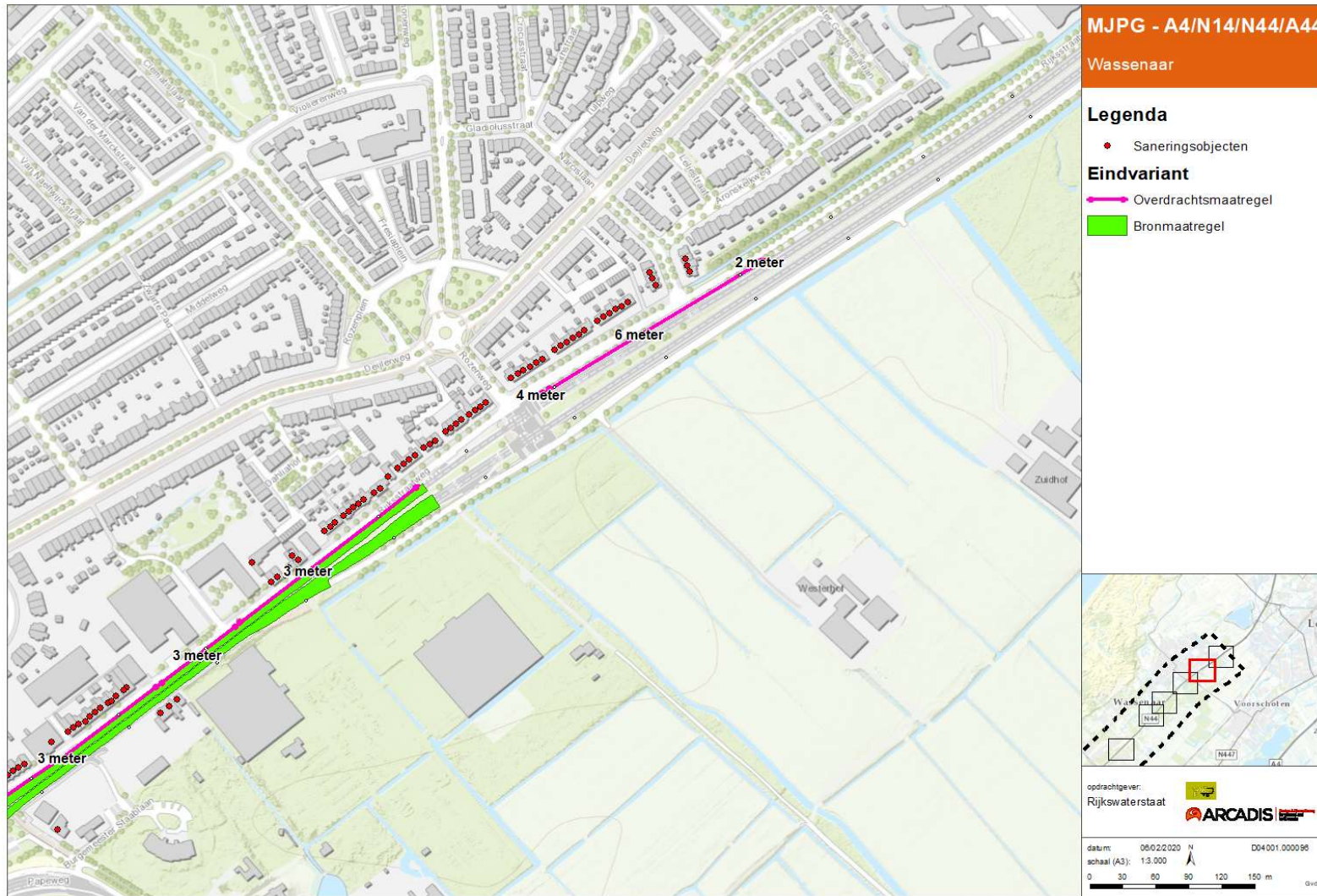
Figuur 3.3.2 Saneringsmaatregelen N44 (2)



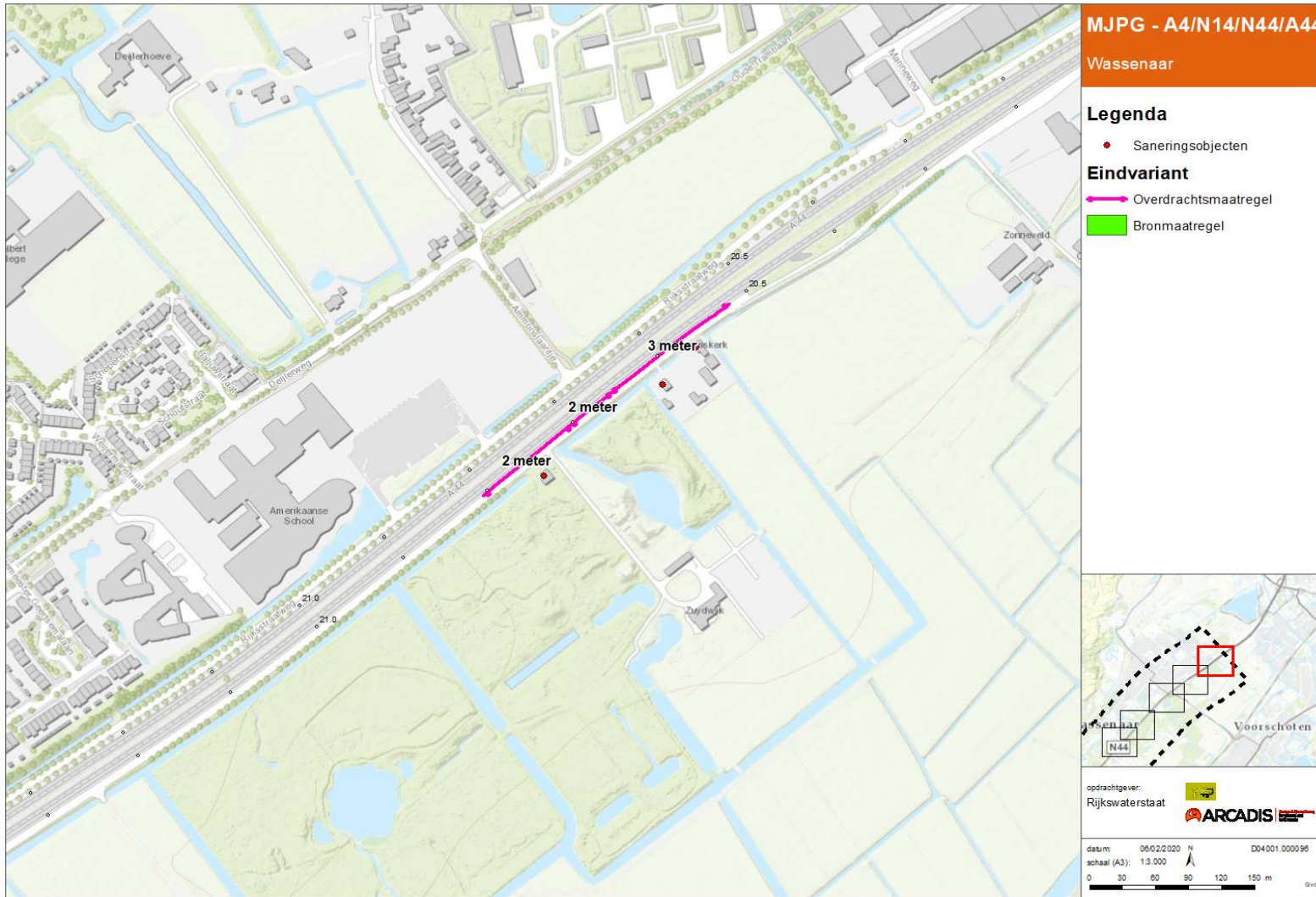
Figuur 3.3.3 Saneringsmaatregelen N44 (3)



Figuur 3.3.4 Saneringsmaatregelen N44 (4)



Figuur 3.3.5 Saneringsmaatregelen N44/A44

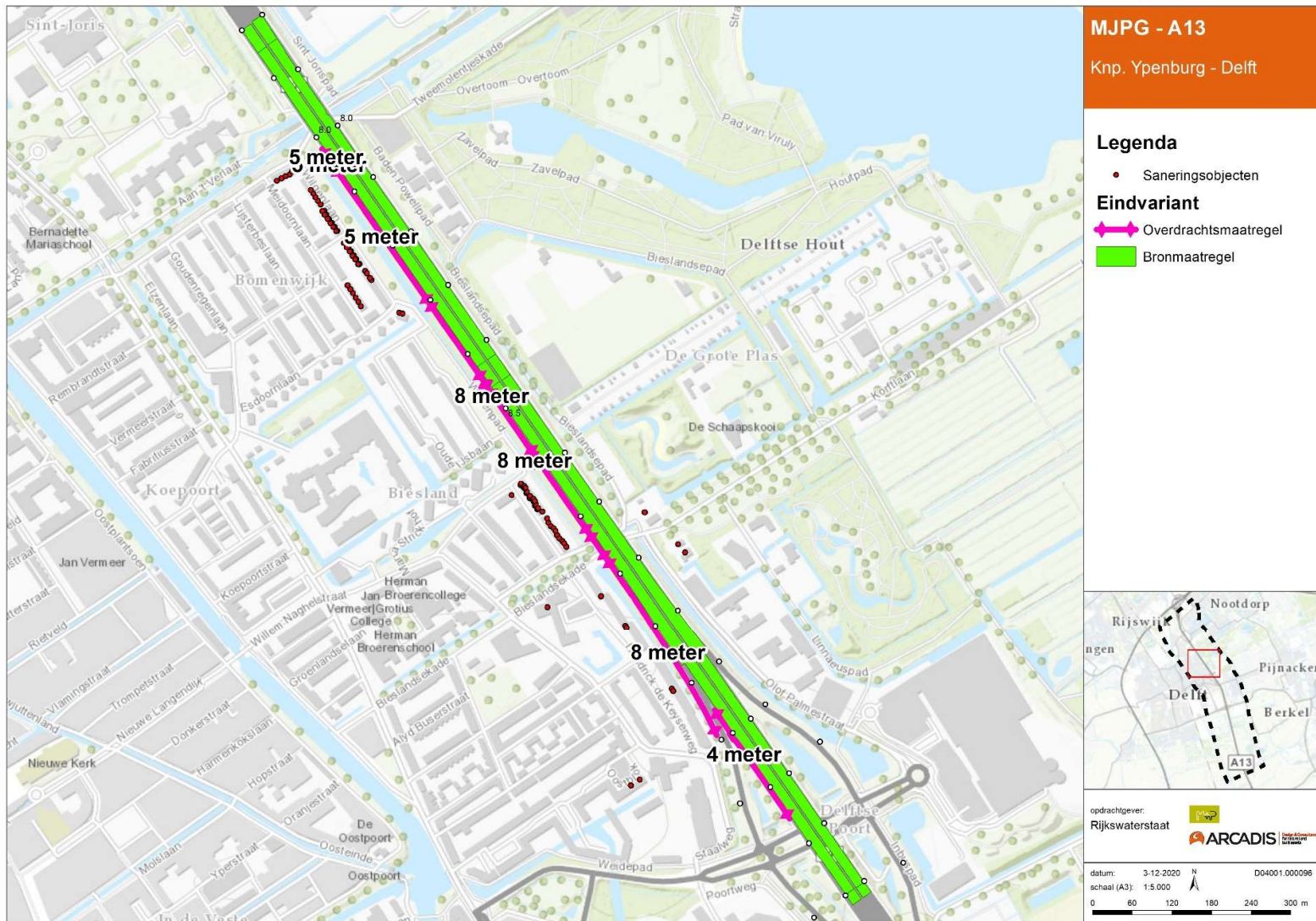


Figuur 3.3.6 Saneringsmaatregelen A44

3.4 Akoestisch onderzoek Saneringsplan A12/A20

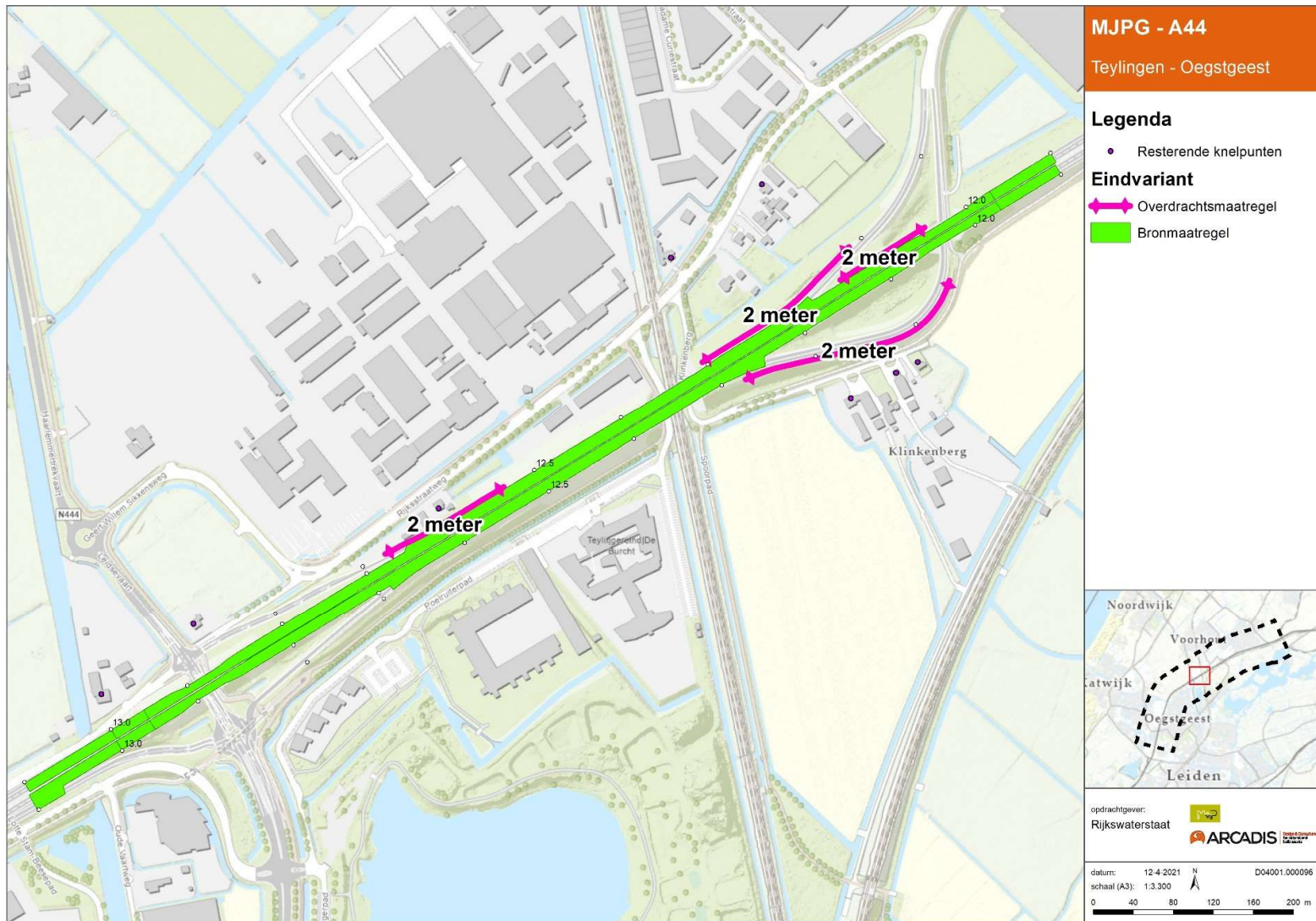
In de onderzochte wegvakken van de A12 en A20 komen geen saneringsmaatregelen, bron- of overdrachtsmaatregelen, in aanmerking voor het oplossen van de sanering.

3.5 Akoestisch onderzoek Saneringsplan A13

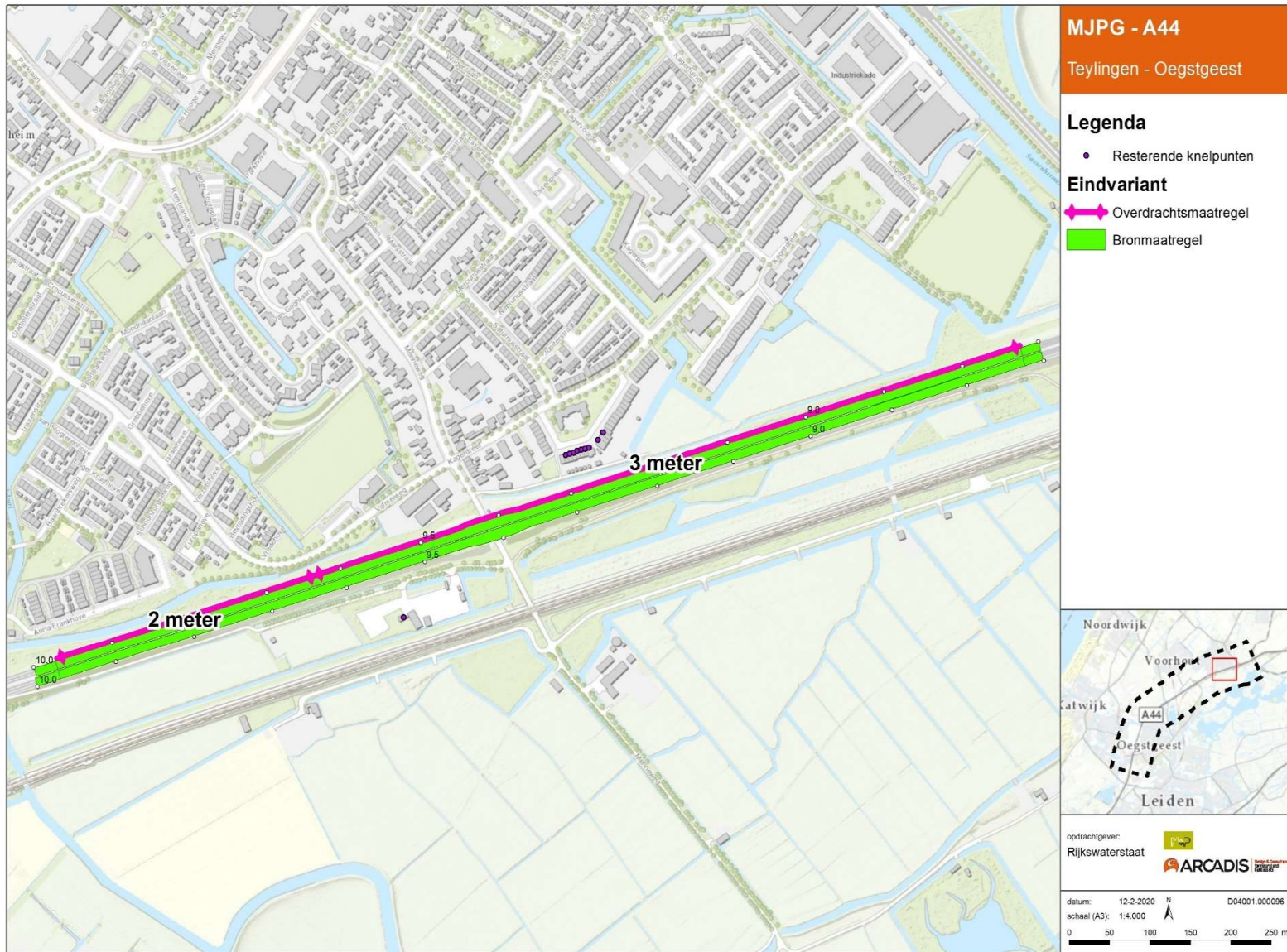


Figuur 3.5.1 Saneringsmaatregelen A13

3.6 Akoestisch onderzoek Saneringsplan A4/A44



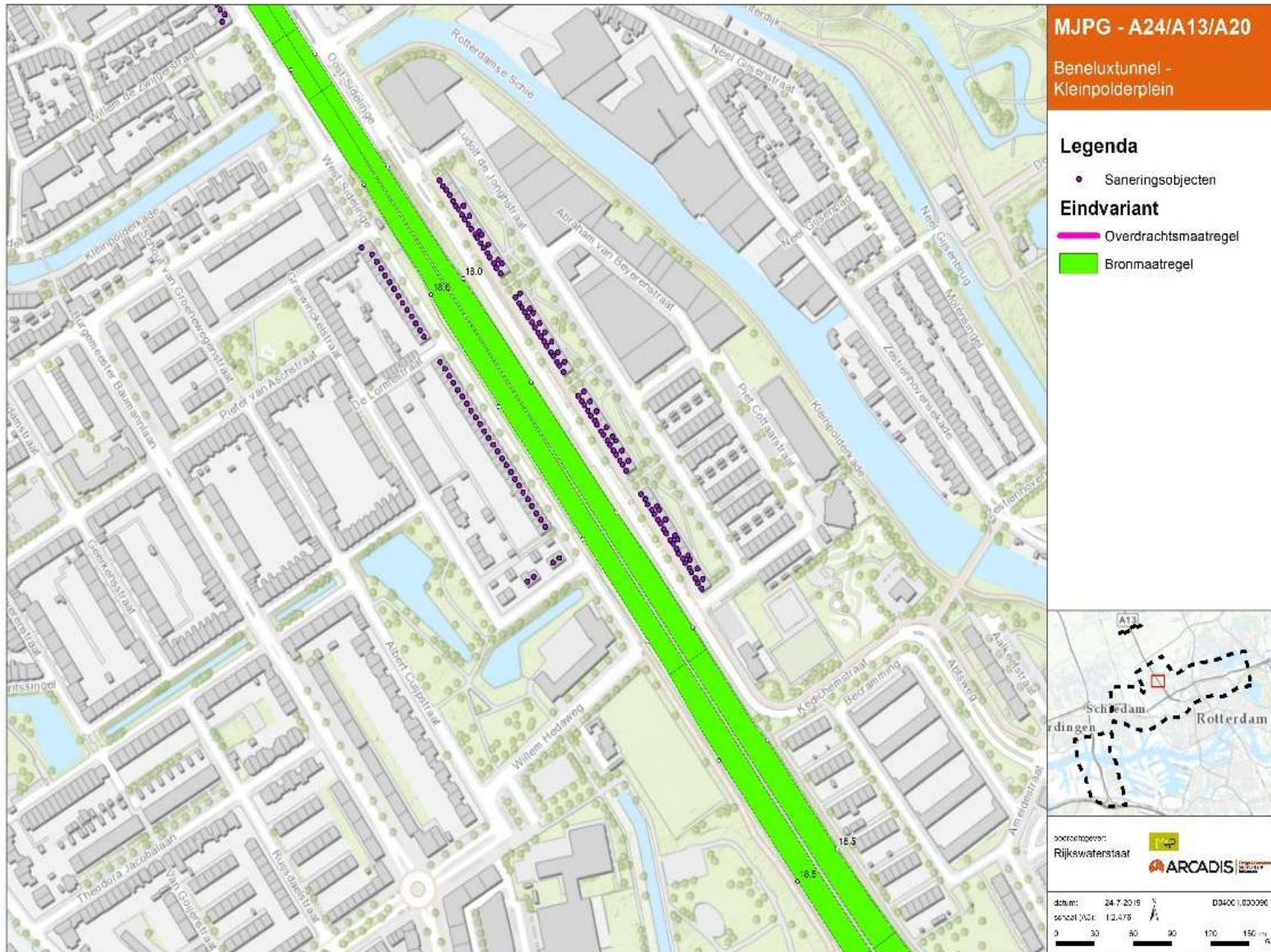
Figuur 3.6.1: Saneringsmaatregelen A44 (1)



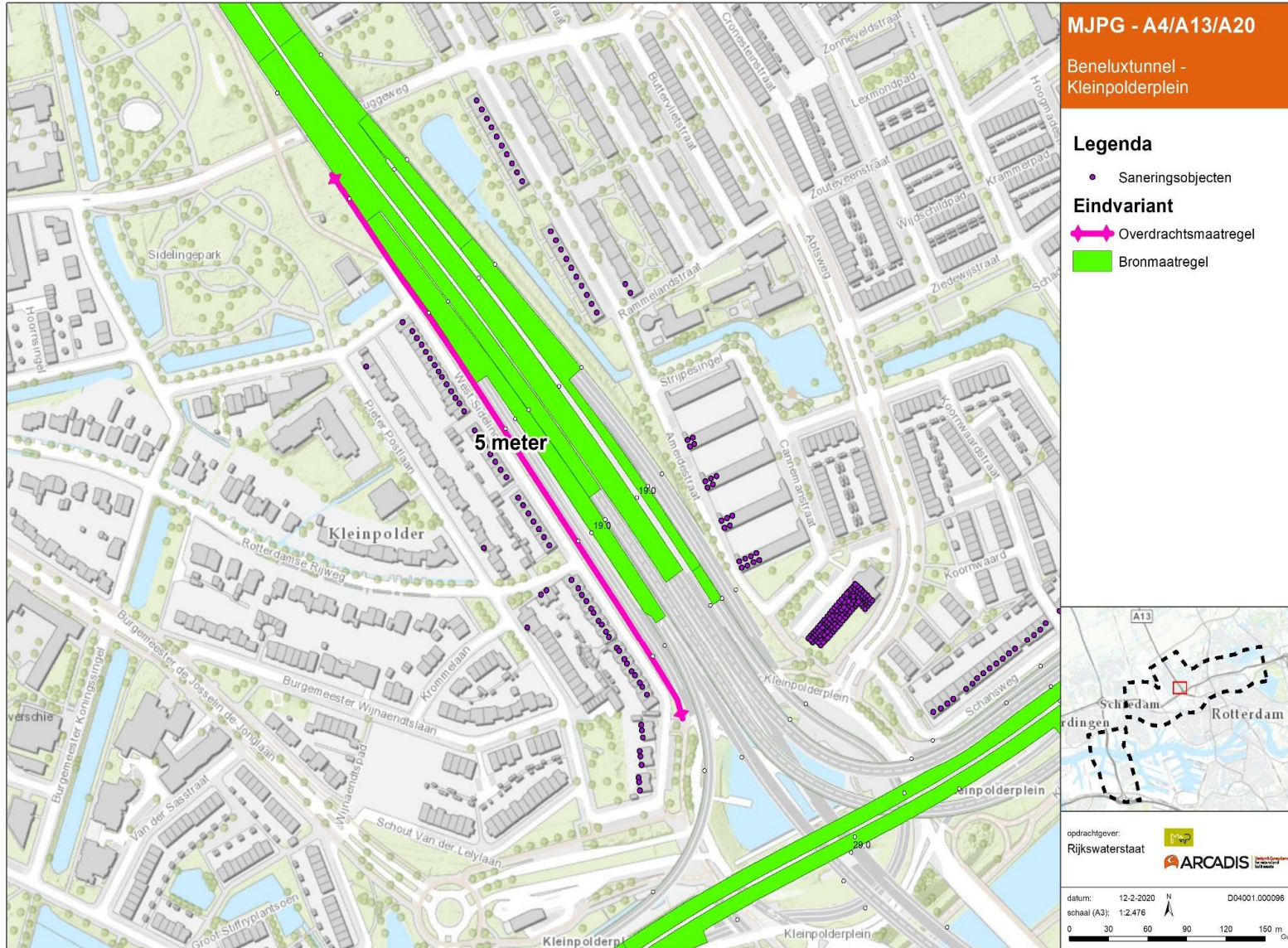
3.7 Akoestisch onderzoek Saneringsplan A4/A13/A20



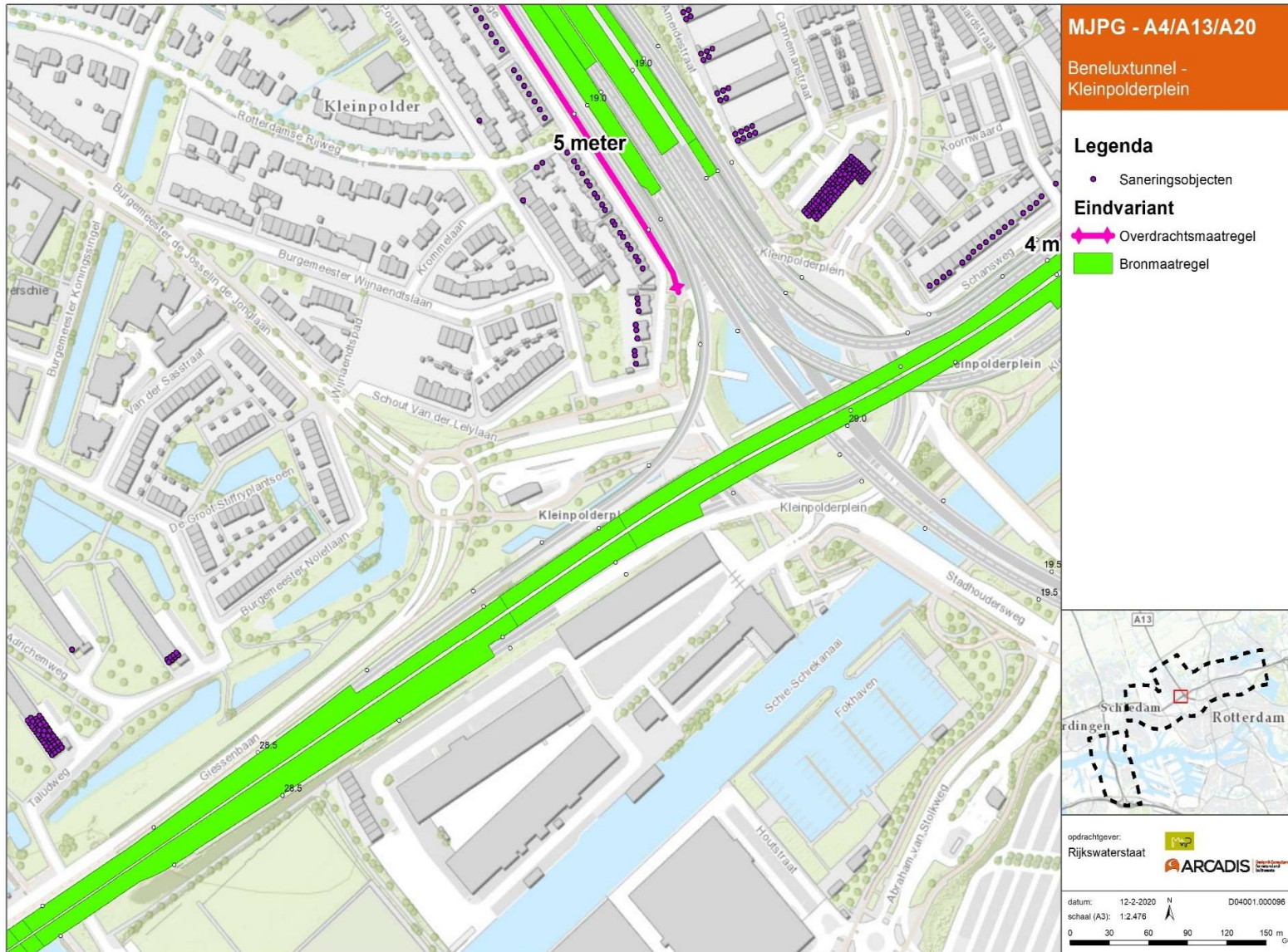
Figuur 3.7.1 Saneringsmaatregelen A13 (1)



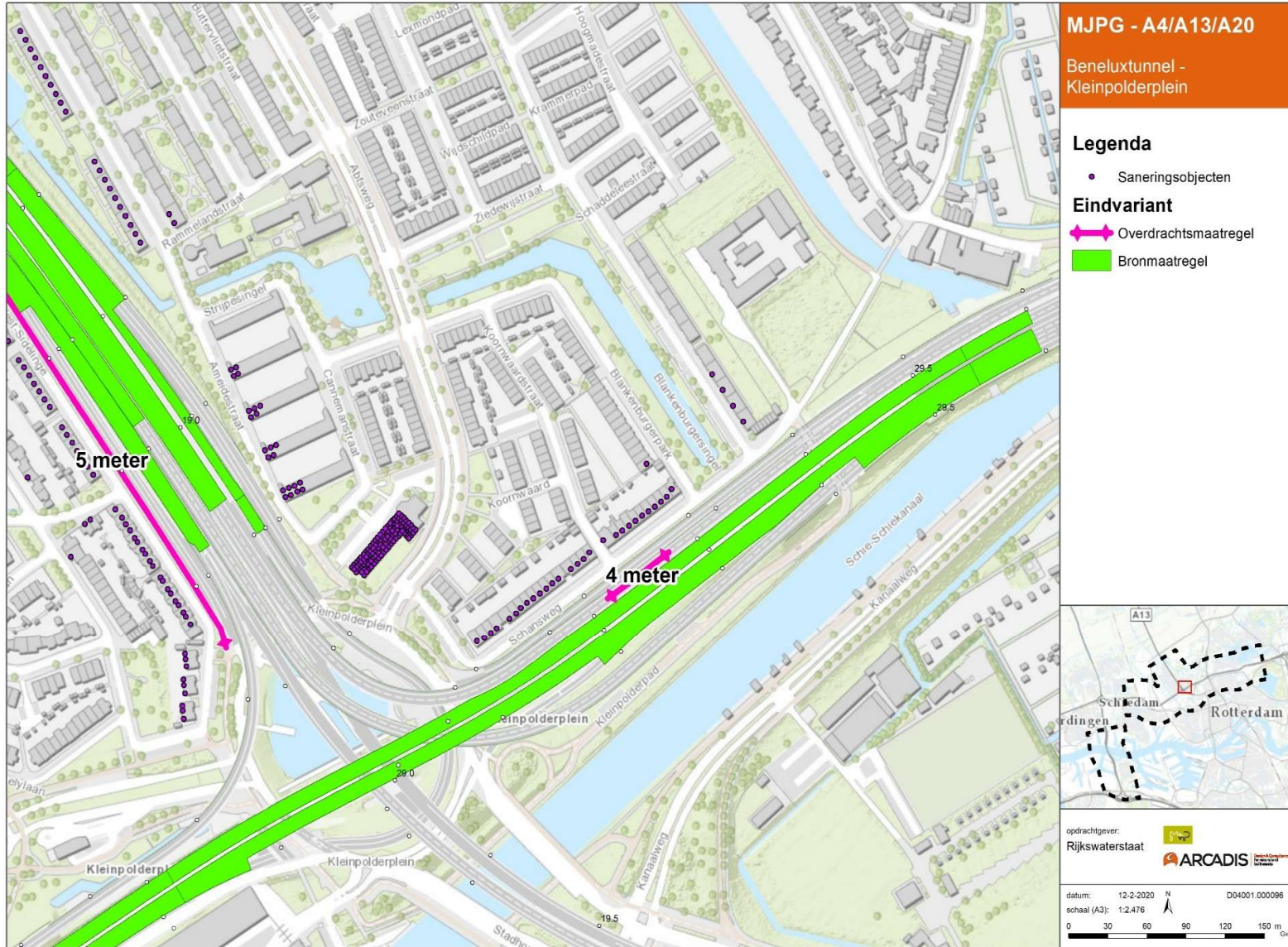
Figuur 3.7.2 Saneringsmaatregelen A13 (2)



Figuur 3.7.3 Saneringsmaatregelen A13 (3)

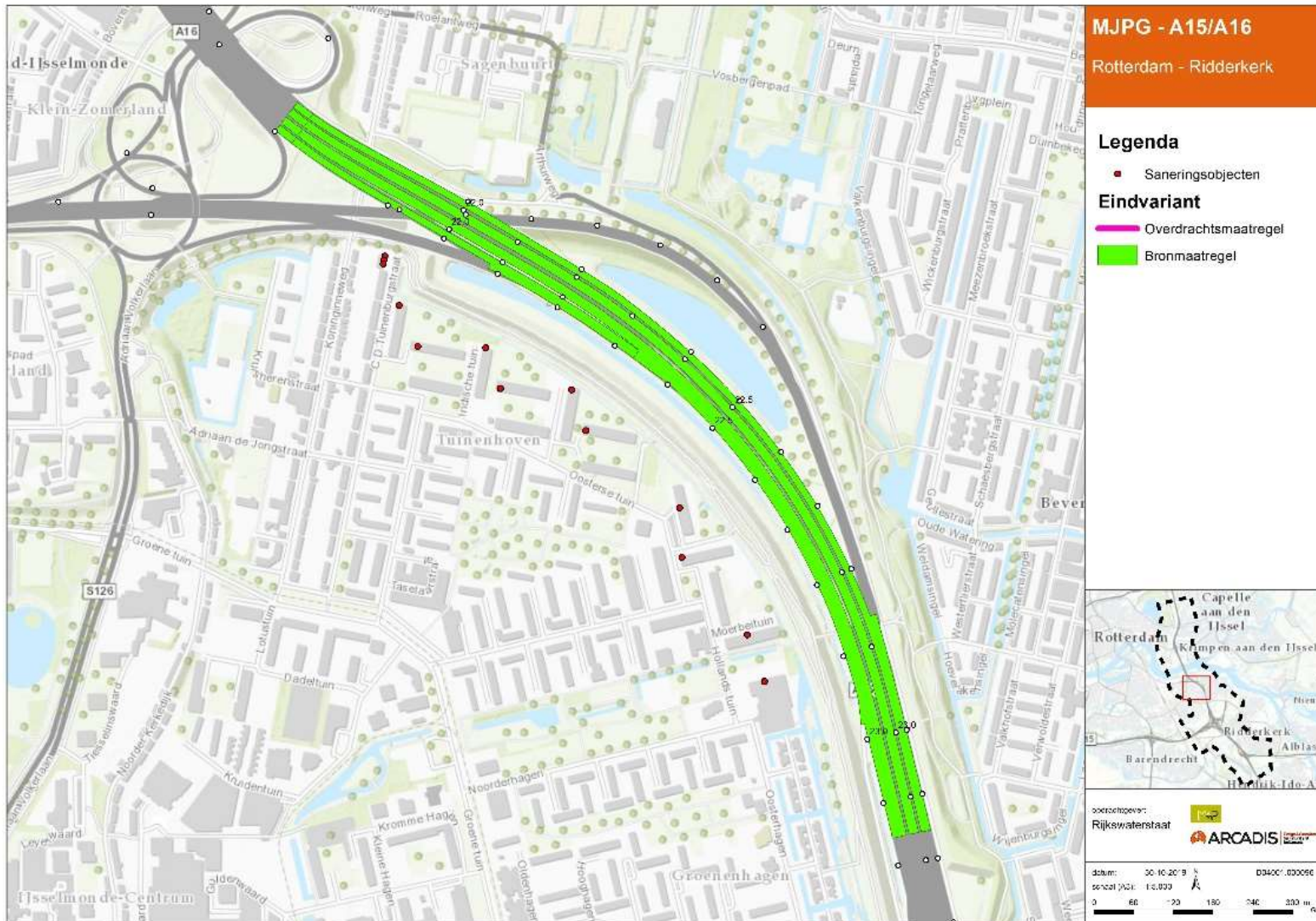


Figuur 3.7.5 Saneringsmaatregelen A20 (2)



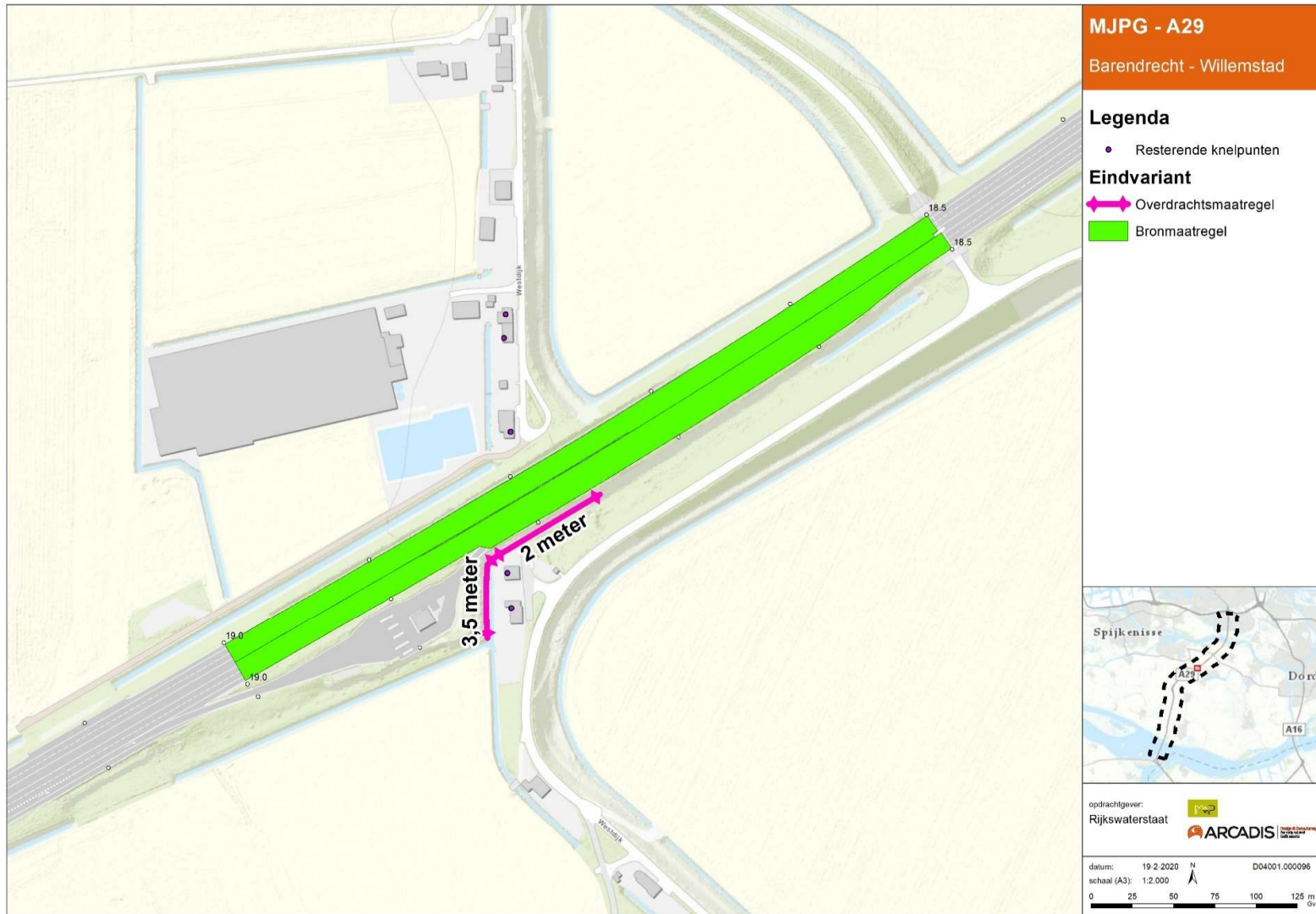
Figuur 3.7.6 Saneringsmaatregelen A20 (3)

3.8 Akoestisch onderzoek Saneringsplan A15/A16/A38



Figuur 3.8.1 Saneringsmaatregelen A16

3.9 Akoestisch onderzoek Saneringsplan A15/A29/N57



Figuur 3.9.1 Saneringsmaatregelen A29

4 Akoestische onderzoeken voor saneringsplan

In de volgende rapporten zijn de akoestische onderzoeken voor dit saneringsplan weergegeven.

Titel	Kenmerk	Datum
Akoestisch onderzoek Saneringsplan N3/N915/A15/A16	084025912D	12-05-2021
Akoestisch onderzoek Saneringsplan N11/A20	084025910D	12-02-2021
Akoestisch onderzoek Saneringsplan N14/N44/A44	084025907D	12-05-2021
Akoestisch onderzoek Saneringsplan A12/A20	084025908D	12-05-2021
Akoestisch onderzoek Saneringsplan A13	084025905D	12-05-2021
Akoestisch onderzoek Saneringsplan A4/A44	084025906D	12-05-2021
Akoestisch onderzoek Saneringsplan A4/A13/A20	084025904D	12-05-2021
Akoestisch onderzoek Saneringsplan A15/A16/A38	084025909D	12-02-2021
Akoestisch onderzoek Saneringsplan A15/A29/N57	084025911D	27-05-2021

De ligging van de wegvakken is per akoestisch rapport aangegeven op de titelpagina. De onderzochte wegvakken zijn per akoestisch onderzoek aangegeven in bijlage 1.

Deze rapporten betreffen het onderzoek ter bepaling van de saneringsobjecten (zie bijlage 2) langs de onderzochte wegvakken en de daarvoor in aanmerking komende saneringsmaatregelen. De voorgestelde saneringsmaatregelen zijn aangegeven in bijlage 3.

5 Akoestisch onderzoek verzoek verlaging geluidproductieplafonds

De memo's van het geluidloket met het akoestisch onderzoek op referentiepunten (Stap 3-onderzoek) van de datum 28-02-2020, en Cluster H1, H3 en L1L2 van 21-04-2021 zijn aangegeven in de onderstaande tabel:

Bij het akoestisch onderzoek:	Memo Resultaten akoestisch onderzoek op referentiepunten:
Akoestisch onderzoek Saneringsplan N3/N915/A15/A16	MJPG WNZ Cluster D1,D2,D3
Akoestisch onderzoek Saneringsplan N11/A20	Geen wijzigingen op referentiepunten
Akoestisch onderzoek Saneringsplan N14/N44/A44	MJPG WNZ Cluster H1
Akoestisch onderzoek Saneringsplan A12/A20	Geen wijzigingen op referentiepunten
Akoestisch onderzoek Saneringsplan A13	MJPG WNZ Cluster H3
Akoestisch onderzoek Saneringsplan A4/A44	MJPG WNZ Cluster L1L2
Akoestisch onderzoek Saneringsplan A4/A13/A20	MJPG WNZ Cluster R1
Akoestisch onderzoek Saneringsplan A15/A16/A38	MJPG WNZ Cluster R2
Akoestisch onderzoek Saneringsplan A15/A29/N57	MJPG WNZ Cluster R3R4

In de tabel is bij het akoestisch onderzoek de memo van het onderzoek op referentiepunten aangegeven. In de memo's zijn de geluidproductieplafonds opgenomen die worden verlaagd als gevolg van de saneringsmaatregelen, welke in het akoestisch onderzoek zijn bepaald voor het saneringsplan.