

- Saneringsobject

- Geen saneringsobject o.b.v. landelijk onderzoek

- Geen saneringsobject o.b.v. detailonderzoek

- Detailonderzoek in Fase 1

- Landelijk Onderzoek

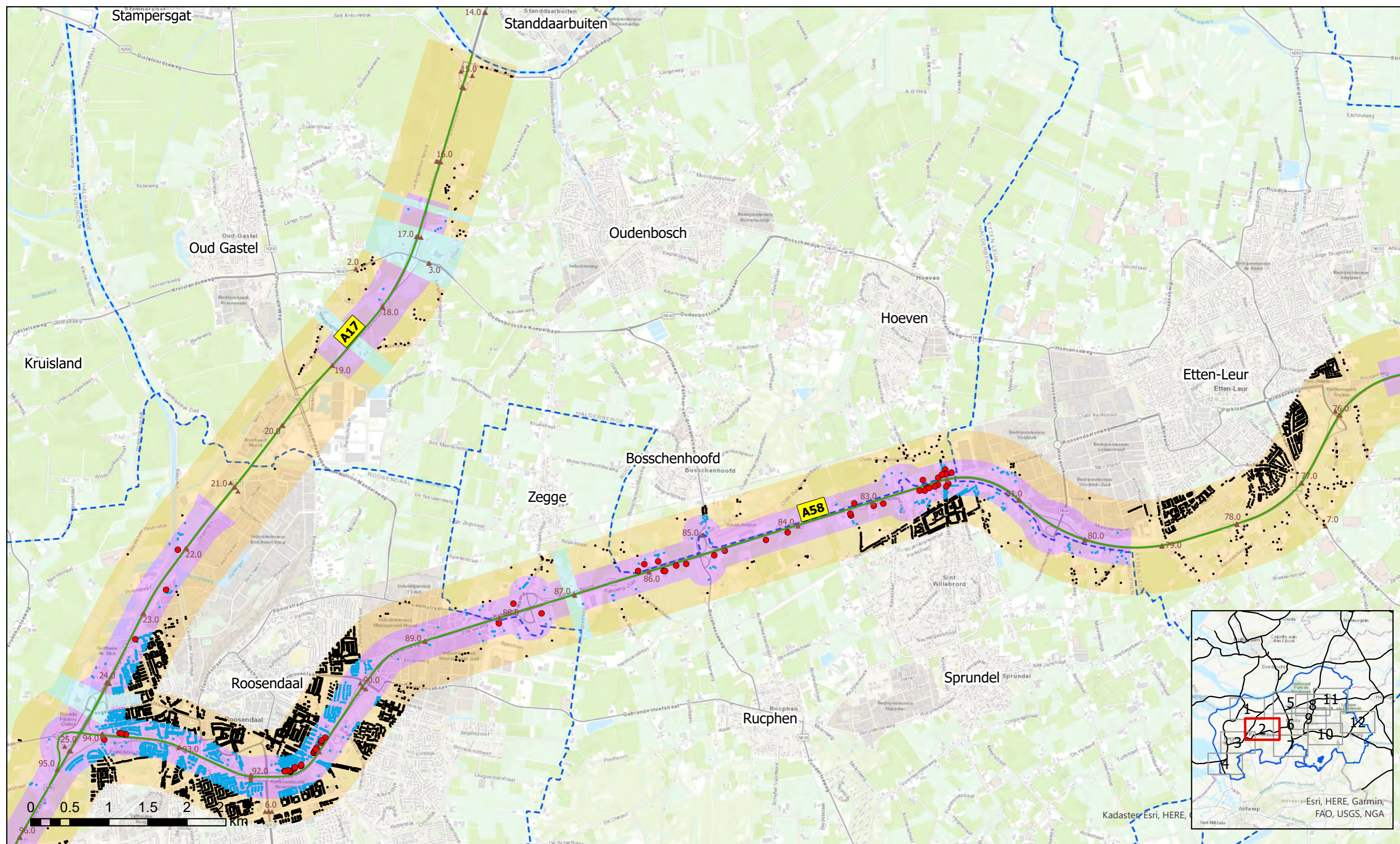
- Fase 2

- Traject in saneringsplan

- Gemeentegrens

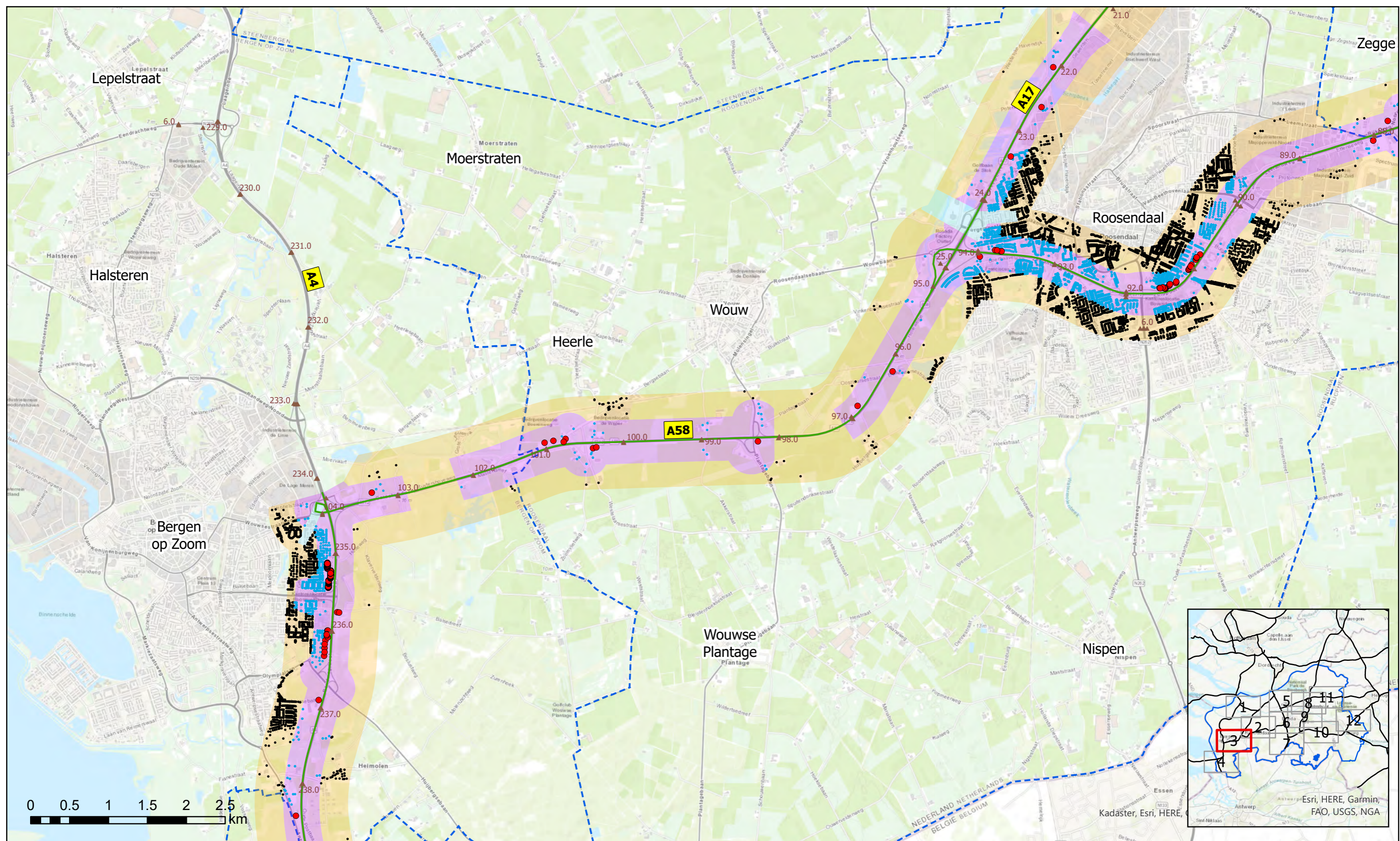


Bijlage C1.1 Saneringsplan Noord Brabant West Fase 1



- Saneringsobject
- Geen saneringsobject o.b.v. landelijk onderzoek
- Geen saneringsobject o.b.v. detailonderzoek
- Detailonderzoek in Fase 1
- Landelijk Onderzoek
- Fase 2
- Traject in saneringsplan
- Gemeentegrens

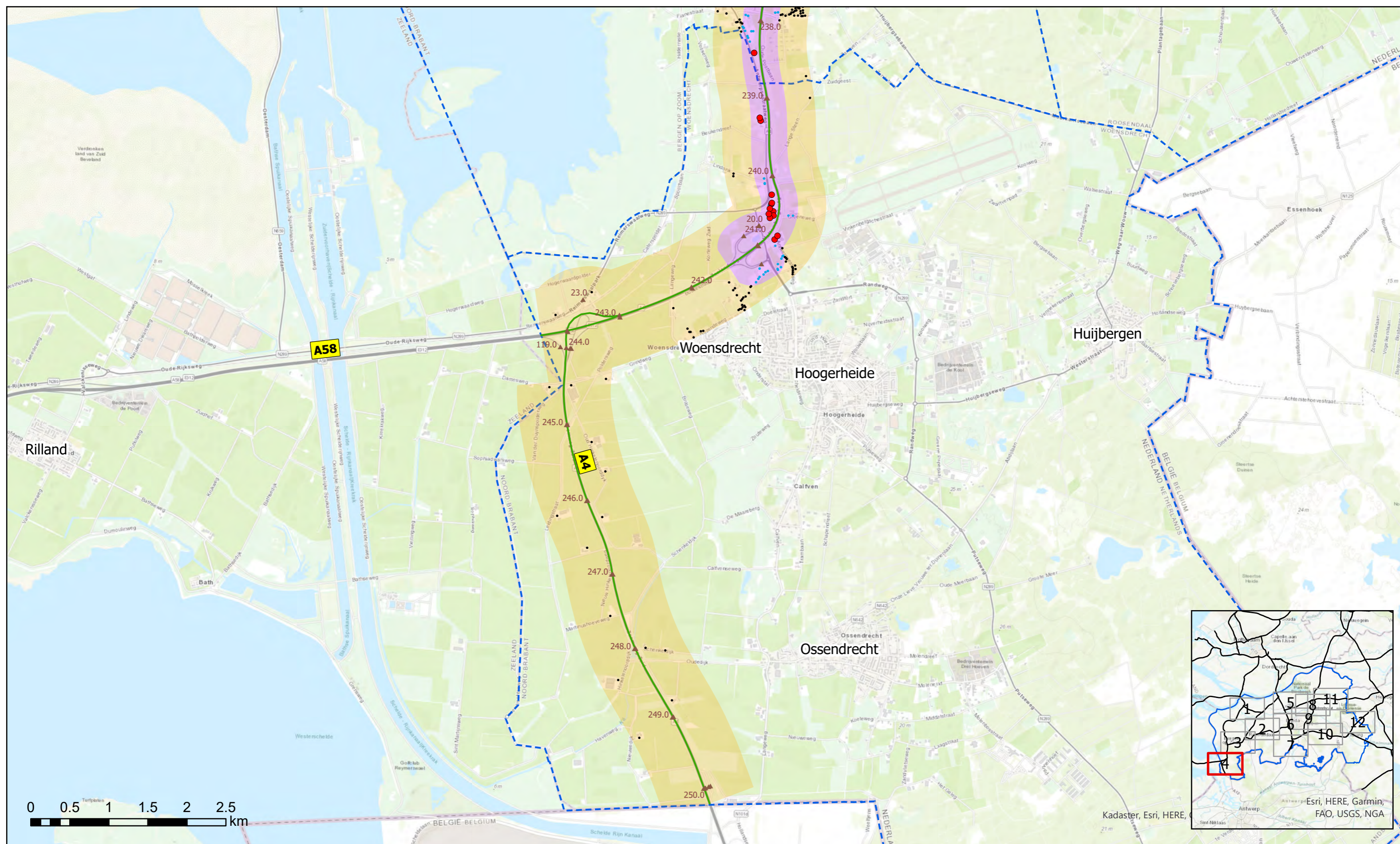
Bijlage C1.2 Saneringsplan Noord Brabant West Fase 1



- Saneringsobject
- Geen saneringsobject o.b.v. landelijk onderzoek
- Geen saneringsobject o.b.v. detailonderzoek
- Detailonderzoek in Fase 1
- Landelijk Onderzoek
- Fase 2
- Traject in saneringsplan
- - - Gemeentegrens

Bijlage C1.3 Saneringsplan Noord Brabant West Fase 1





- Saneringsobject
 - Geen saneringsobject o.b.v. landelijk onderzoek
 - Geen saneringsobject o.b.v. detailonderzoek
- Detailonderzoek in Fase 1
 - Landelijk Onderzoek
 - Fase 2
- Traject in saneringsplan
 - Gemeentegrens

Bijlage C1.4 Saneringsplan Noord Brabant West Fase 1

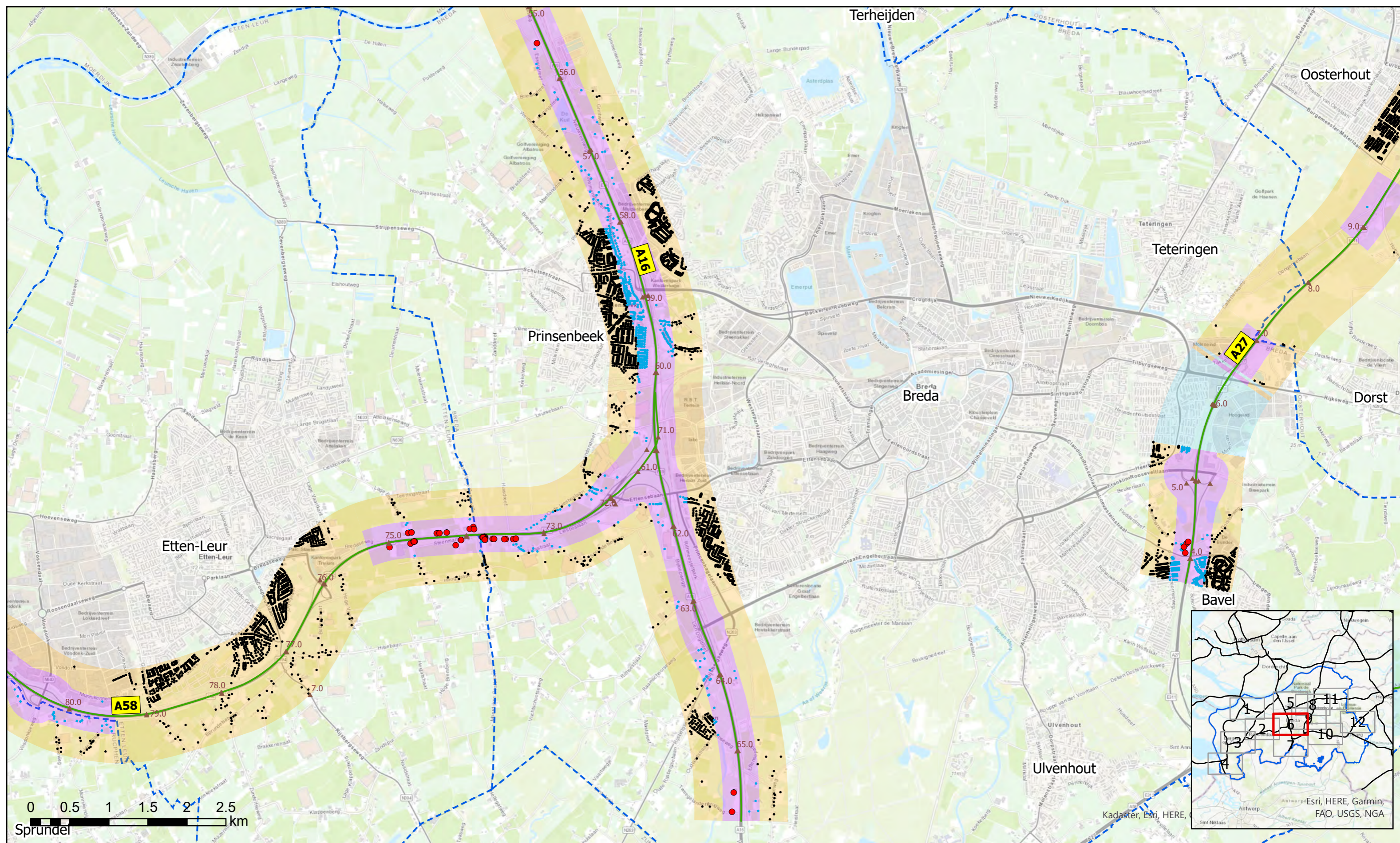




- Saneringsobject
- Geen saneringsobject o.b.v. landelijk onderzoek
- Geen saneringsobject o.b.v. detailonderzoek
- Detailonderzoek in Fase 1
- Landelijk Onderzoek
- Fase 2
- Traject in saneringsplan
- - - Gemeentegrens



Bijlage C1.5 Saneringsplan Noord Brabant West Fase 1



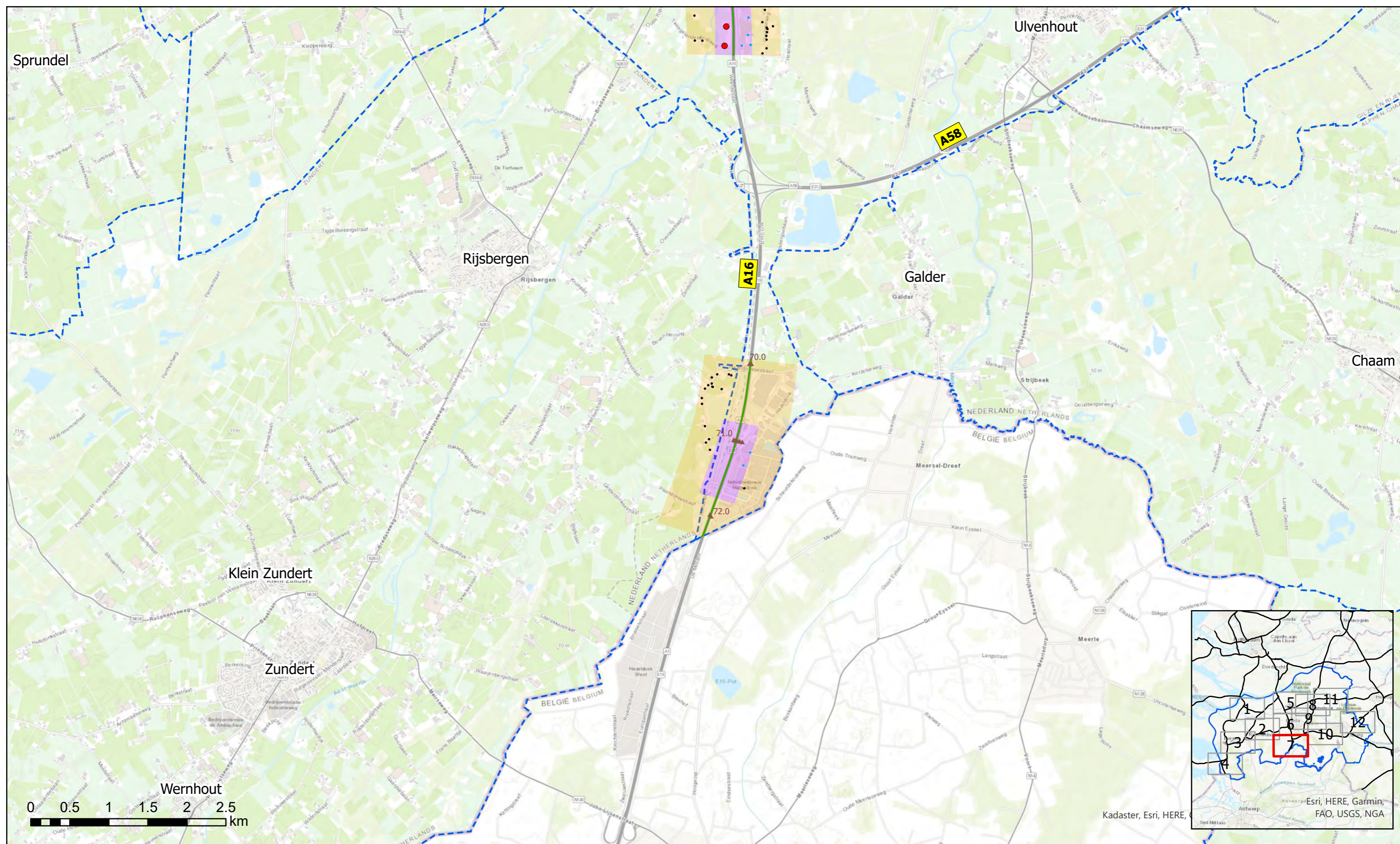
- Saneringsobject
- Geen saneringsobject o.b.v. landelijk onderzoek
- Geen saneringsobject o.b.v. detailonderzoek

- Detailonderzoek in Fase 1
- Landelijk Onderzoek
- Fase 2

- Traject in saneringsplan
- - - Gemeentegrens



Bijlage C1.6 Saneringsplan Noord Brabant West Fase 1

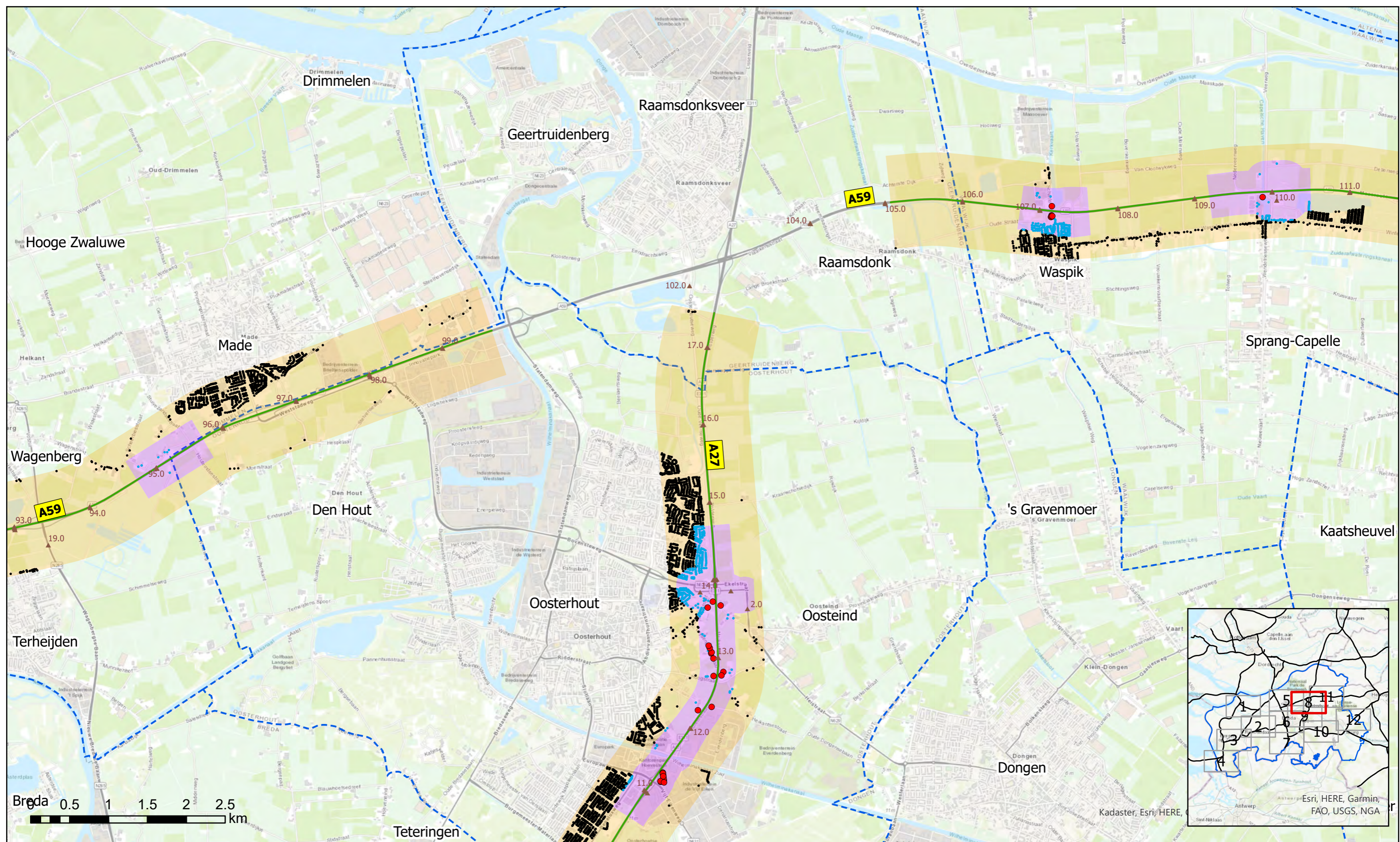


- Saneringsobject
- Geen saneringsobject o.b.v. landelijk onderzoek
- Geen saneringsobject o.b.v. detailonderzoek
- Detailonderzoek in Fase 1
- Landelijk Onderzoek
- Fase 2
- Traject in saneringsplan
- Gemeentegrens

Bijlage C1.7 Saneringsplan Noord Brabant West Fase 1

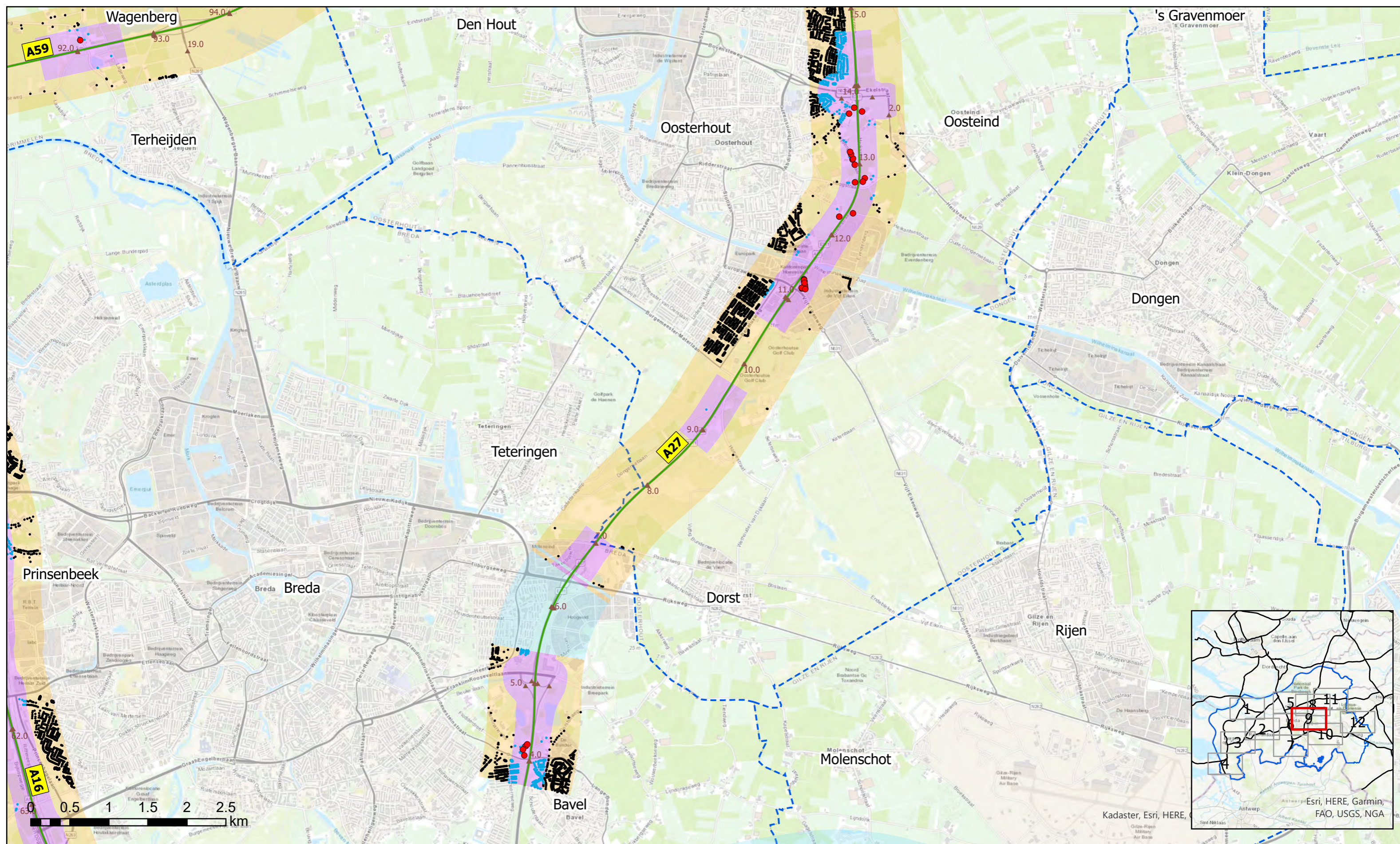


Kadaster, Esri, HERE, Esri, HERE, Garmin, FAO, USGS, NGA



- Saneringsobject
- Geen saneringsobject o.b.v. landelijk onderzoek
- Geen saneringsobject o.b.v. detailonderzoek
- Detailonderzoek in Fase 1
- Landelijk Onderzoek
- Fase 2
- Traject in saneringsplan
- - - Gemeentegrens

Bijlage C1.8 Saneringsplan Noord Brabant West Fase 1



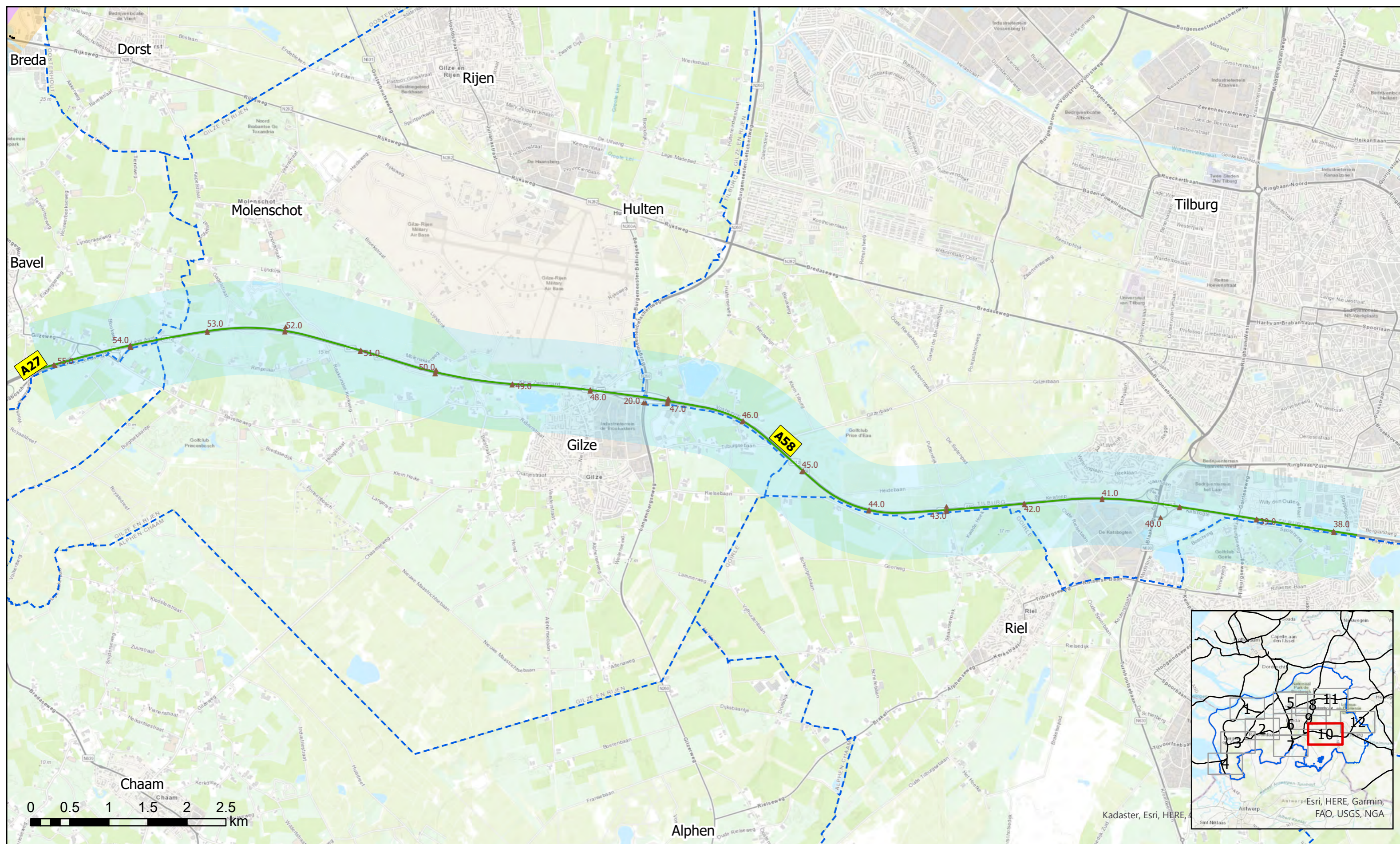
- Saneringsobject
- Geen saneringsobject o.b.v. landelijk onderzoek
- Geen saneringsobject o.b.v. detailonderzoek

- Detailonderzoek in Fase 1
- Landelijk Onderzoek
- Fase 2

- Traject in saneringsplan
- - - Gemeentegrens



Bijlage C1.9 Saneringsplan Noord Brabant West Fase 1



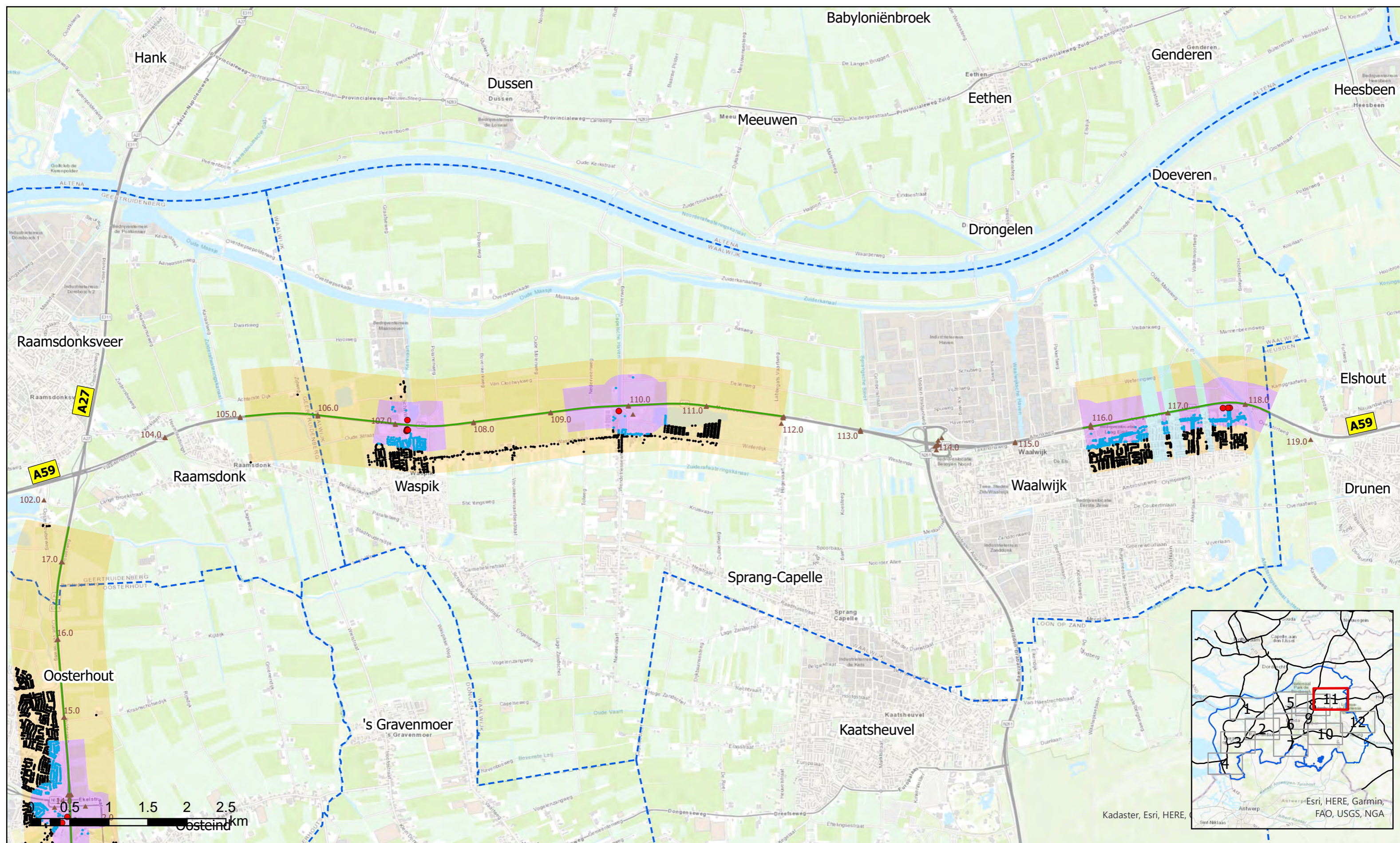
- Saneringsobject
- Geen saneringsobject o.b.v. landelijk onderzoek
- Geen saneringsobject o.b.v. detailonderzoek

- Detailonderzoek in Fase 1
- Landelijk Onderzoek
- Fase 2

- Traject in saneringsplan
- Gemeentegrens



Bijlage C1.10 Saneringsplan Noord Brabant West Fase 1



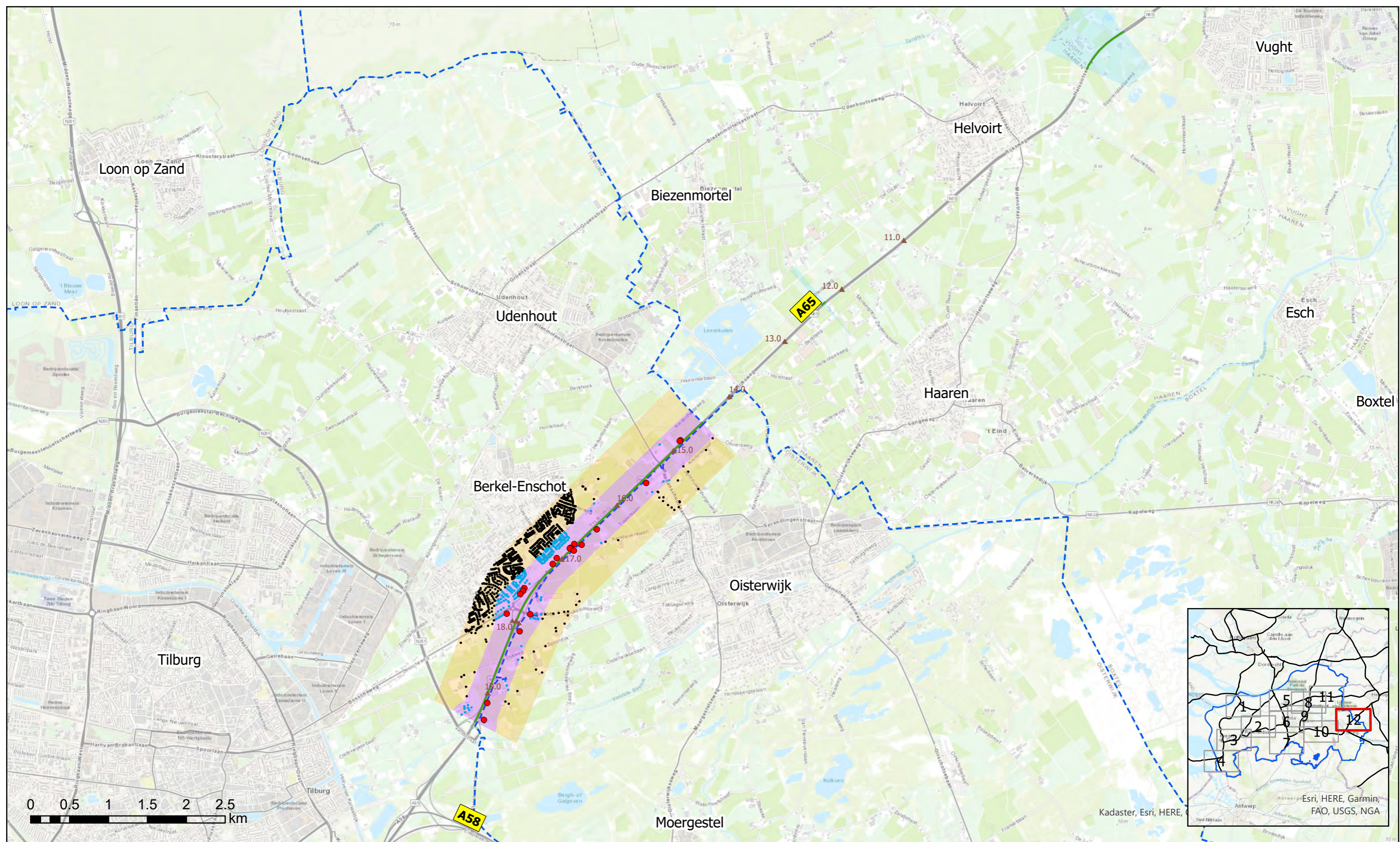
- Saneringsobject
- Geen saneringsobject o.b.v. landelijk onderzoek
- Geen saneringsobject o.b.v. detailonderzoek

- Detailonderzoek in Fase 1
- Landelijk Onderzoek
- Fase 2

- Traject in saneringsplan
- - - Gemeentegrens



Bijlage C1.11 Saneringsplan Noord Brabant West Fase 1



- Saneringsobject
- Geen saneringsobject o.b.v. landelijk onderzoek
- Geen saneringsobject o.b.v. detailonderzoek
- Detailonderzoek in Fase 1
- Landelijk Onderzoek
- Fase 2
- Traject in saneringsplan
- - - Gemeentegrens



Bijlage C1.12 Saneringsplan Noord Brabant West Fase 1

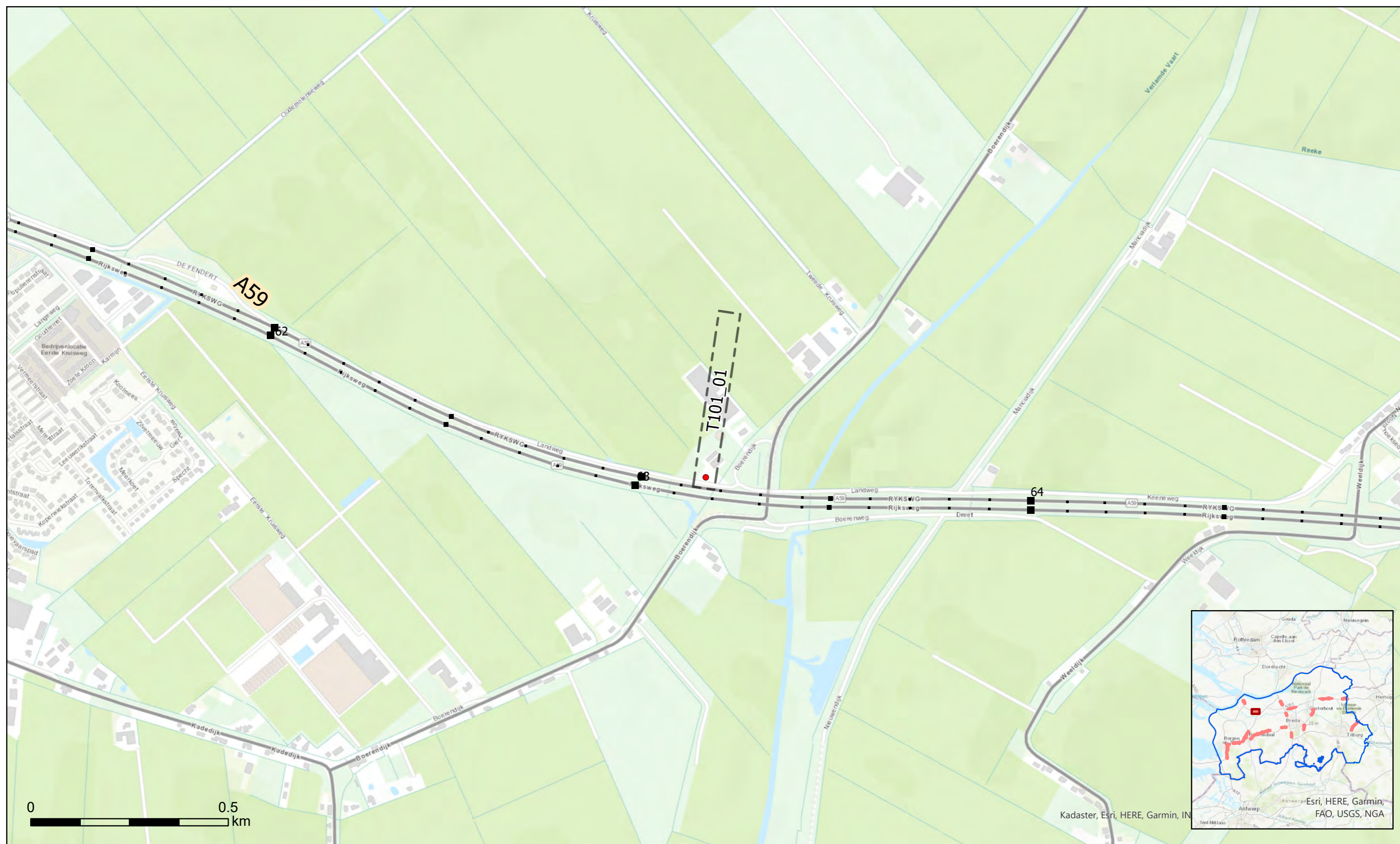


LSV GBKN, MIN I&M, ProRail, RWS
Esri, HERE, Garmin, FAO, USGS, NGA

- Saneringsobject
- ▭ Cluster
- Schermtypen:
 - w Geluidwal
 - c Combinatie geluidwal/geluidsscherm
 - s Geluidsscherm
- Gemiddelde hoogte t.o.v. verharding:
 - T/m 2 meter
 - Van 2 t/m 4 meter
 - Van 4 t/m 8 meter
 - Van 8 meter
- Absorptie:
 - ▬▬▬ absorberend
 - ▬▬▬ reflecterend
- Bestaande bronmaatregelen:
 - ▬▬▬ Tweelaags ZOAB
 - ▬▬▬ Dunne deklaag

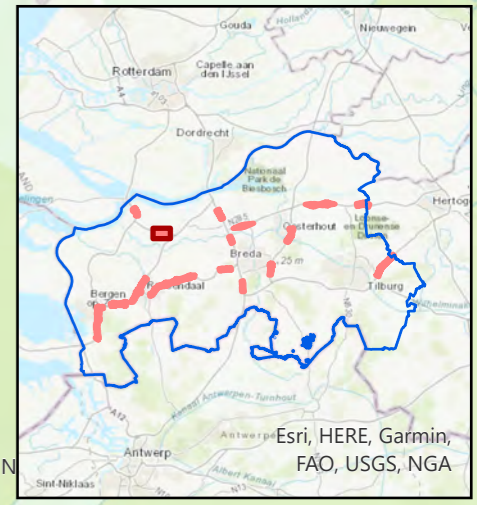


Bijlage C2.1 Saneringsplan Noord Brabant West Fase 1



- Saneringsobject
- Cluster
- Schermtypen:
 - w Geluidwal
 - c Combinatie geluidwal/geluidsscherm
 - s Geluidsscherm
- Gemiddelde hoogte t.o.v. verharding:
 - T/m 2 meter
 - Van 2 t/m 4 meter
 - Van 4 t/m 8 meter
 - Van 8 meter
- Absorptie:
 - absorberend
 - reflecterend
- Bestaande bronmaatregelen:
 - Tweelaags ZOAB
 - Dunne deklaag

Bijlage C2.2 Saneringsplan Noord Brabant West Fase 1



Kadaster, Esri, HERE, Garmin, IN

Esri, HERE, Garmin, FAO, USGS, NGA



- Saneringsobject
- ▭ Cluster
- Schermtypen:
 - w Geluidwal
 - c Combinatie geluidwal/geluidsscherm
 - s Geluidsscherm
- Gemiddelde hoogte t.o.v. verharding:
 - T/m 2 meter
 - Van 2 t/m 4 meter
 - Van 4 t/m 8 meter
 - Van 8 meter
- Absorptie:
 - absorberend
 - reflecterend
- Bestaande bronmaatregelen:
 - Tweelaags ZOAB
 - Dunne deklaag

Bijlage C2.3 Saneringsplan Noord Brabant West Fase 1

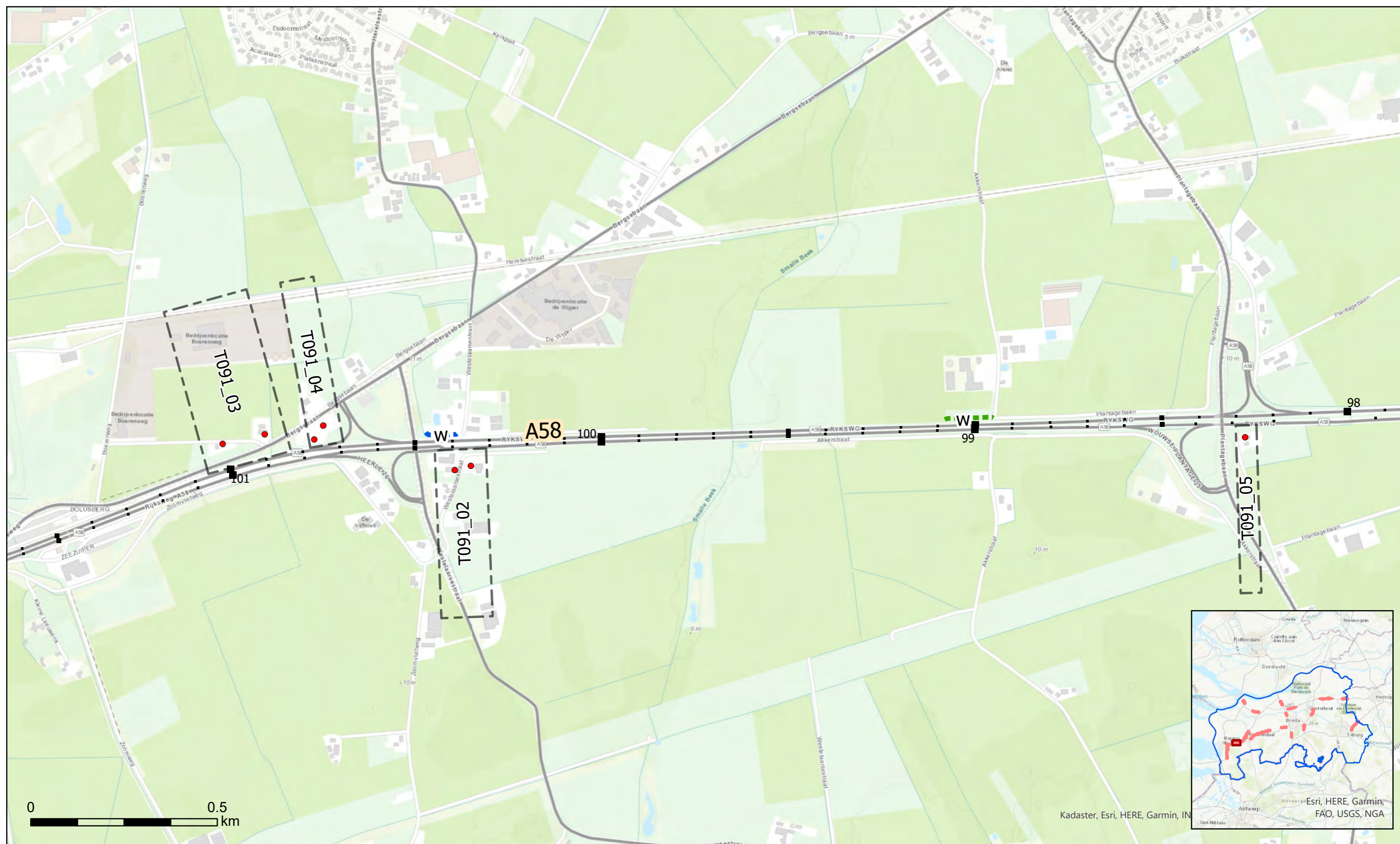




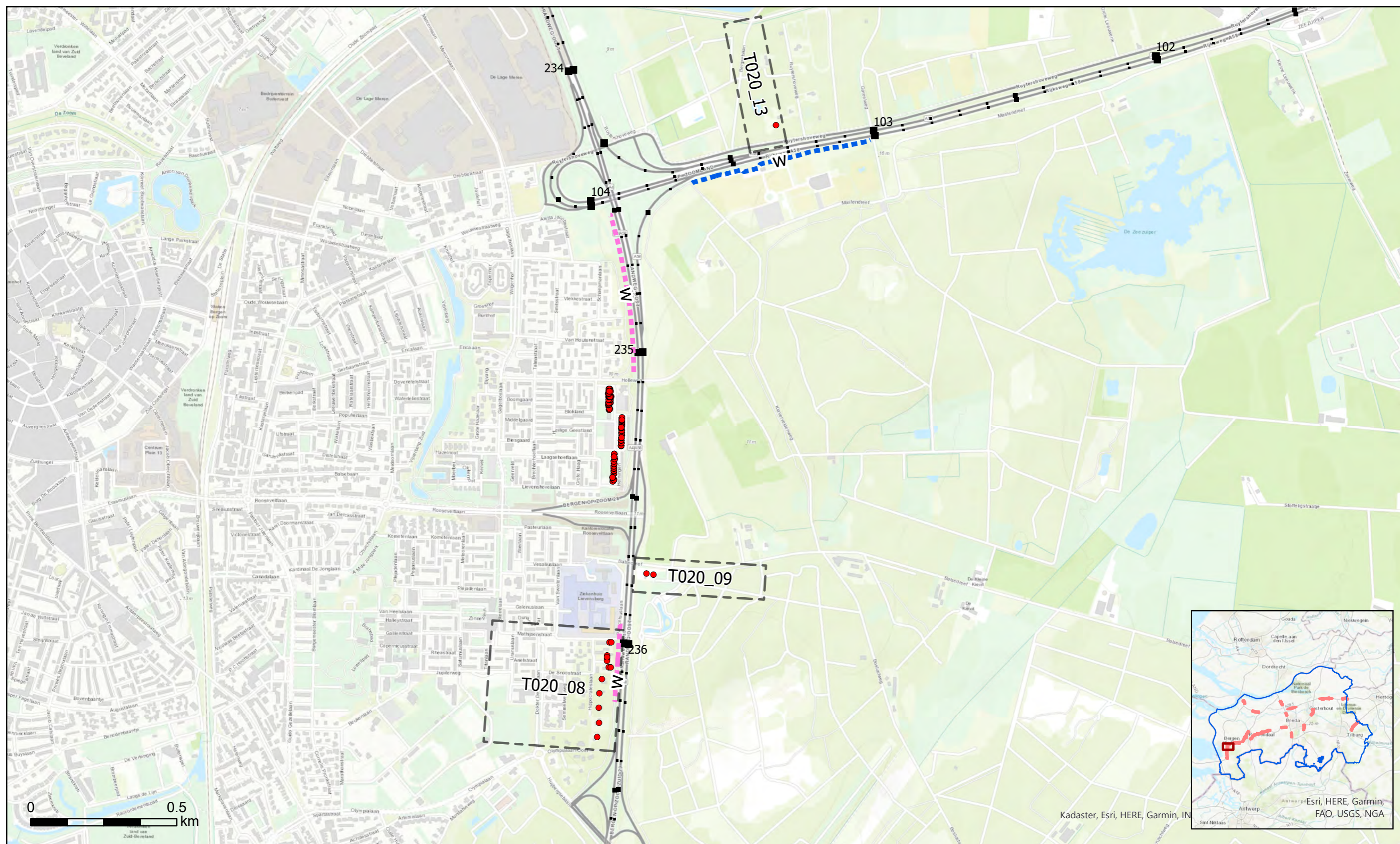
- Saneringsobject
- ▭ Cluster
- Schermtypen:
 - w Geluidwal
 - c Combinatie geluidwal/geluidsscherm
 - s Geluidsscherm
- Gemiddelde hoogte t.o.v. verharding:
 - T/m 2 meter
 - Van 2 t/m 4 meter
 - Van 4 t/m 8 meter
 - Van 8 meter
- Absorptie:
 - absorberend
 - reflecterend
- Bestaande bronmaatregelen:
 - Tweelaags ZOAB
 - Dunne deklaag

Bijlage C2.4 Saneringsplan Noord Brabant West Fase 1





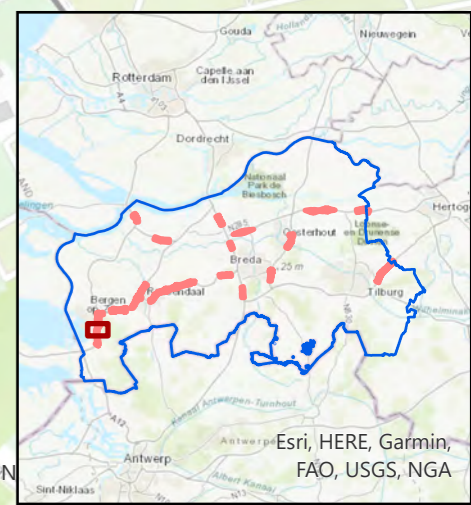
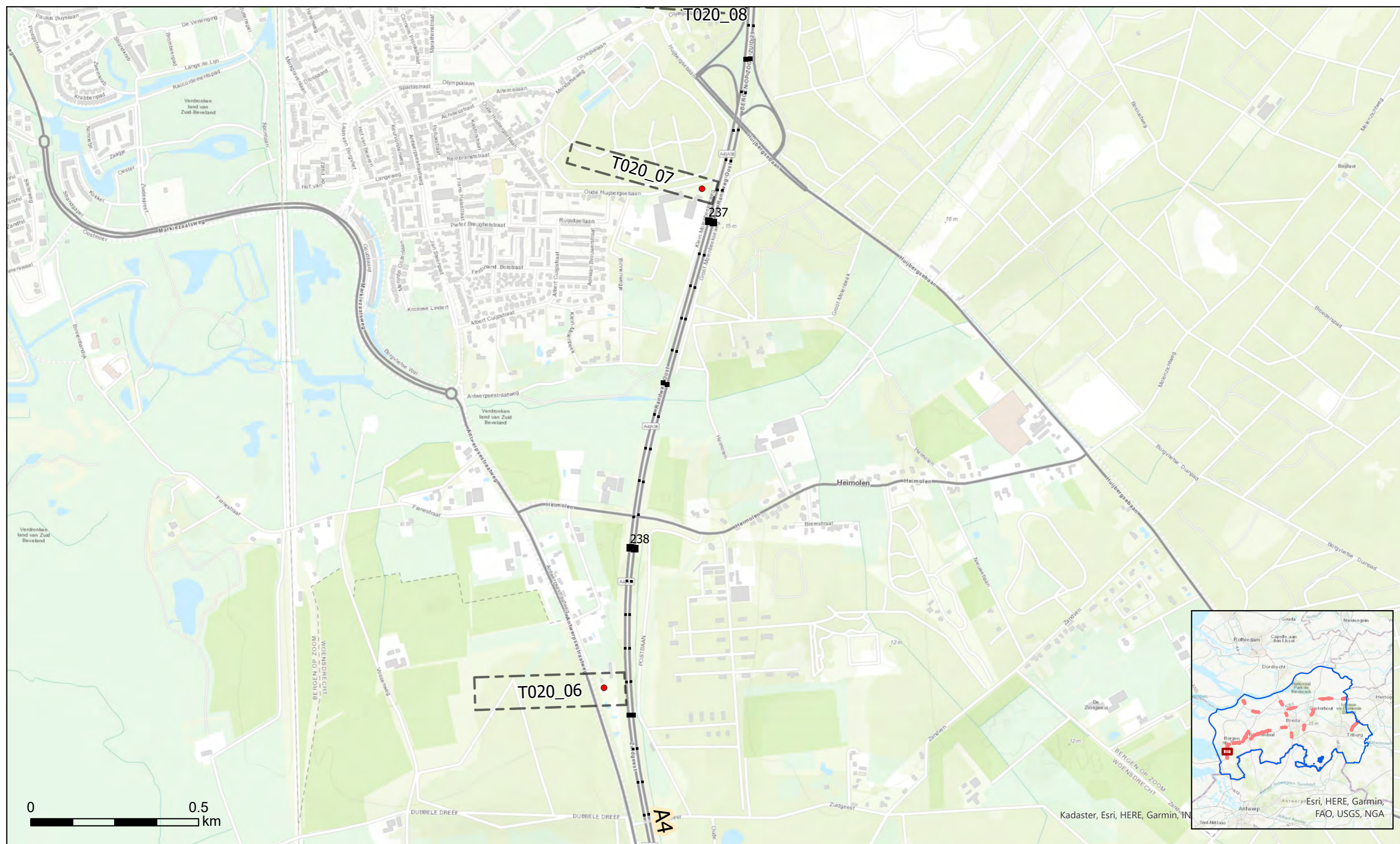
- Saneringsobject
 - Cluster
 - Schermtypen:
 - w Geluidwal
 - c Combinatie geluidwal/geluidsscherm
 - s Geluidsscherm
 - Gemiddelde hoogte t.o.v. verharding:
 - T/m 2 meter
 - Van 2 t/m 4 meter
 - Van 4 t/m 8 meter
 - Van 8 meter
 - Absorptie:
 - absorberend
 - reflecterend
 - Bestaande bronmaatregelen:
 - Tweelaags ZOAB
 - Dunne deklaag
- Bijlage C2.5 Saneringsplan Noord Brabant West Fase 1**



- | | | | | |
|-------------------|-------------------------------------|-------------------------------------|-----------------|---------------------------|
| ● Saneringsobject | Schermtypen | Gemiddelde hoogte t.o.v. verharding | Absorptie | Bestaande bronmaatregelen |
| ⎓ Cluster | w Geluidwal | — T/m 2 meter | --- absorberend | --- Tweelaags ZOAB |
| | c Combinatie geluidwal/geluidscherm | — Van 2 t/m 4 meter | — reflecterend | --- Dunne deklaag |
| | s Geluidscherm | — Van 4 t/m 8 meter | | |
| | | — Van 8 meter | | |

Bijlage C2.6 Saneringsplan Noord Brabant West Fase 1

Kadaster, Esri, HERE, Garmin, IN
Esri, HERE, Garmin, FAO, USGS, NGA



Kadaster, Esri, HERE, Garmin, INFA, Esri, HERE, Garmin, FAO, USGS, NGA

- | | | | | |
|-------------------|--------------------------------------|-------------------------------------|----------------|---------------------------|
| ● Saneringsobject | Schermtipe | Gemiddelde hoogte t.o.v. verharding | Absorptie | Bestaande bronmaatregelen |
| ⎓ Cluster | w Geluidwal | — T/m 2 meter | ⎓ absorberend | — Tweelaags ZOAB |
| | c Combinatie geluidwal/geluidsscherm | — Van 2 t/m 4 meter | — reflecterend | — Dunne deklaag |
| | s Geluidsscherm | — Van 4 t/m 8 meter | | |
| | | — Van 8 meter | | |



Bijlage C2.7 Saneringsplan Noord Brabant West Fase 1

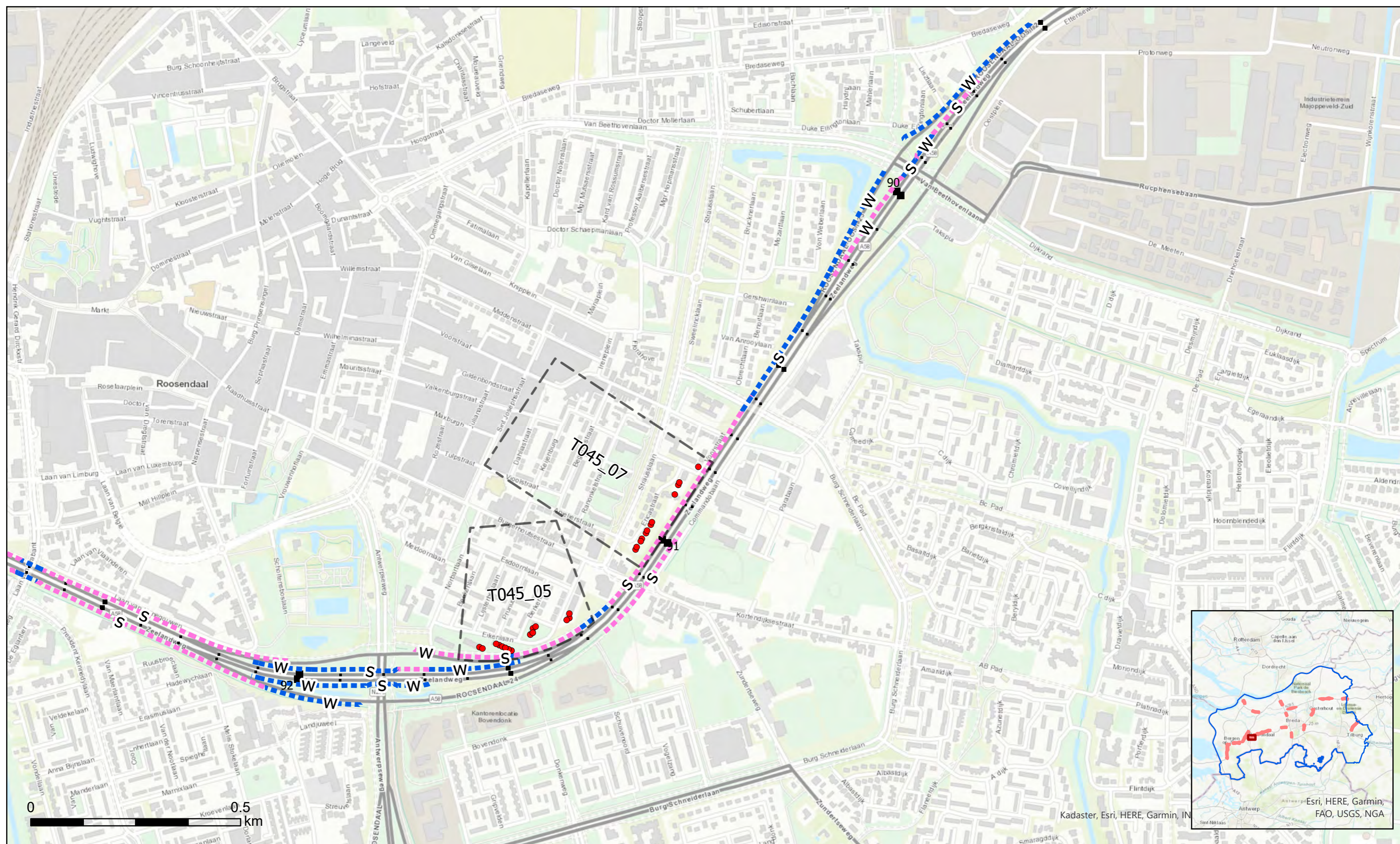


● Saneringsobject	Schermtypen	Gemiddelde hoogte t.o.v. verharding	Absorptie	Bestaande bronmaatregelen
⬡ Cluster	w Geluidwal	— T/m 2 meter	▬▬▬ absorberend	▬▬▬ Tweelaags ZOAB
	c Combinatie geluidwal/geluidsscherm	— Van 2 t/m 4 meter	▬▬ reflecterend	▬▬▬ Dunne deklaag
	s Geluidsscherm	— Van 4 t/m 8 meter		
		— Van 8 meter		

Bijlage C2.8 Saneringsplan Noord Brabant West Fase 1



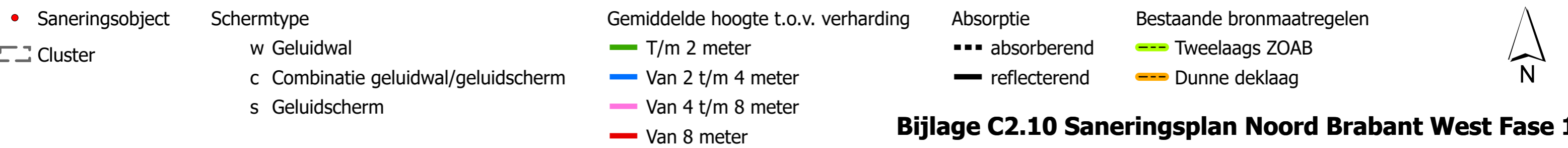
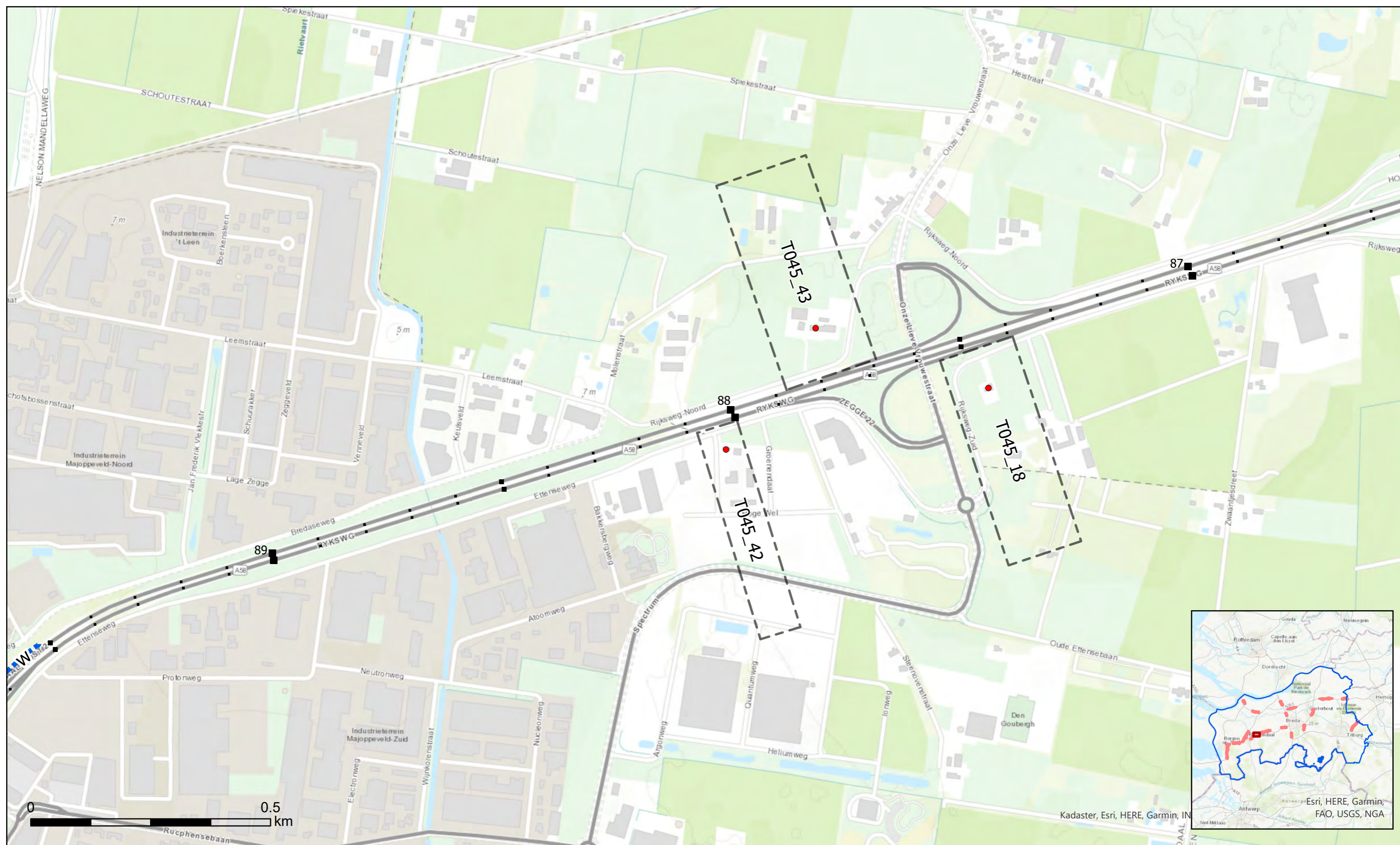
Kadaster, Esri, HERE, Garmin, IN
Esri, HERE, Garmin, FAO, USGS, NGA



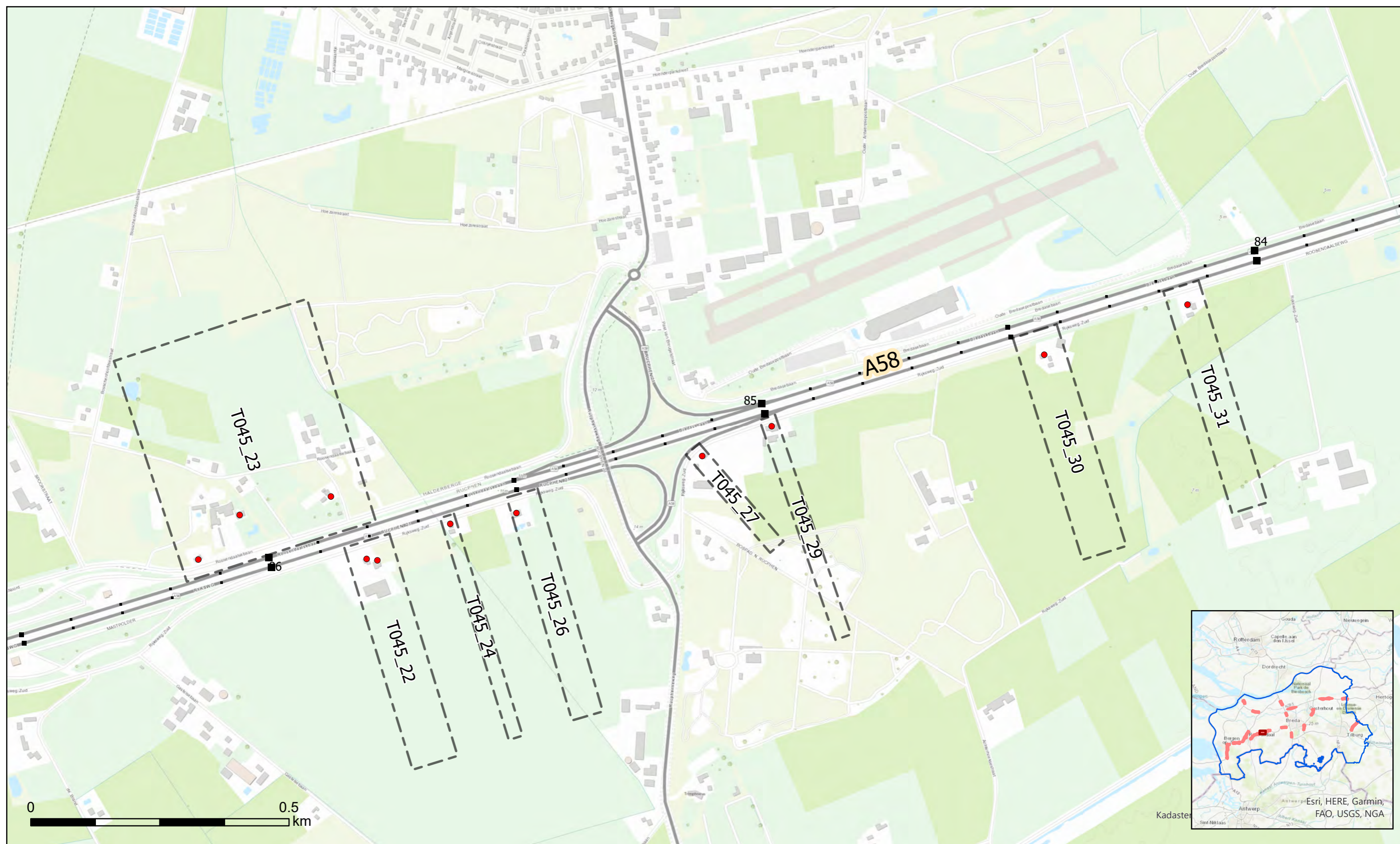
● Saneringsobject	Schermtypen	Gemiddelde hoogte t.o.v. verharding	Absorptie	Bestaande bronmaatregelen
⬡ Cluster	w Geluidwal	— T/m 2 meter	▣ absorberend	▬ Tweelaags ZOA
	c Combinatie geluidwal/geluidscherm	— Van 2 t/m 4 meter	▬ reflecterend	▬ Dunne deklaag
	s Geluidscherm	— Van 4 t/m 8 meter		
		— Van 8 meter		

Kadaster, Esri, HERE, Garmin, IN
Esri, HERE, Garmin, FAO, USGS, NGA

Bijlage C2.9 Saneringsplan Noord Brabant West Fase 1

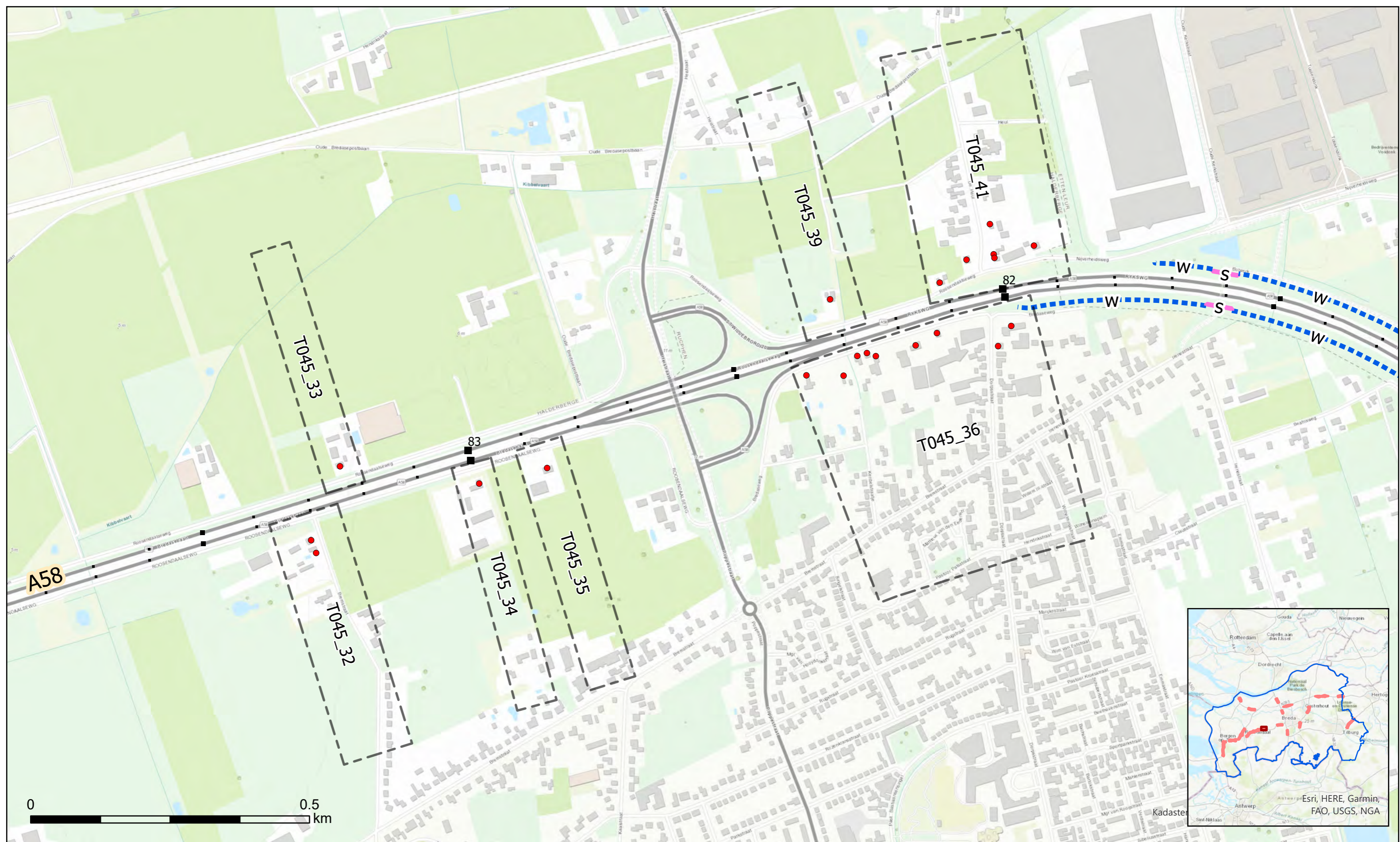


Bijlage C2.10 Saneringsplan Noord Brabant West Fase 1



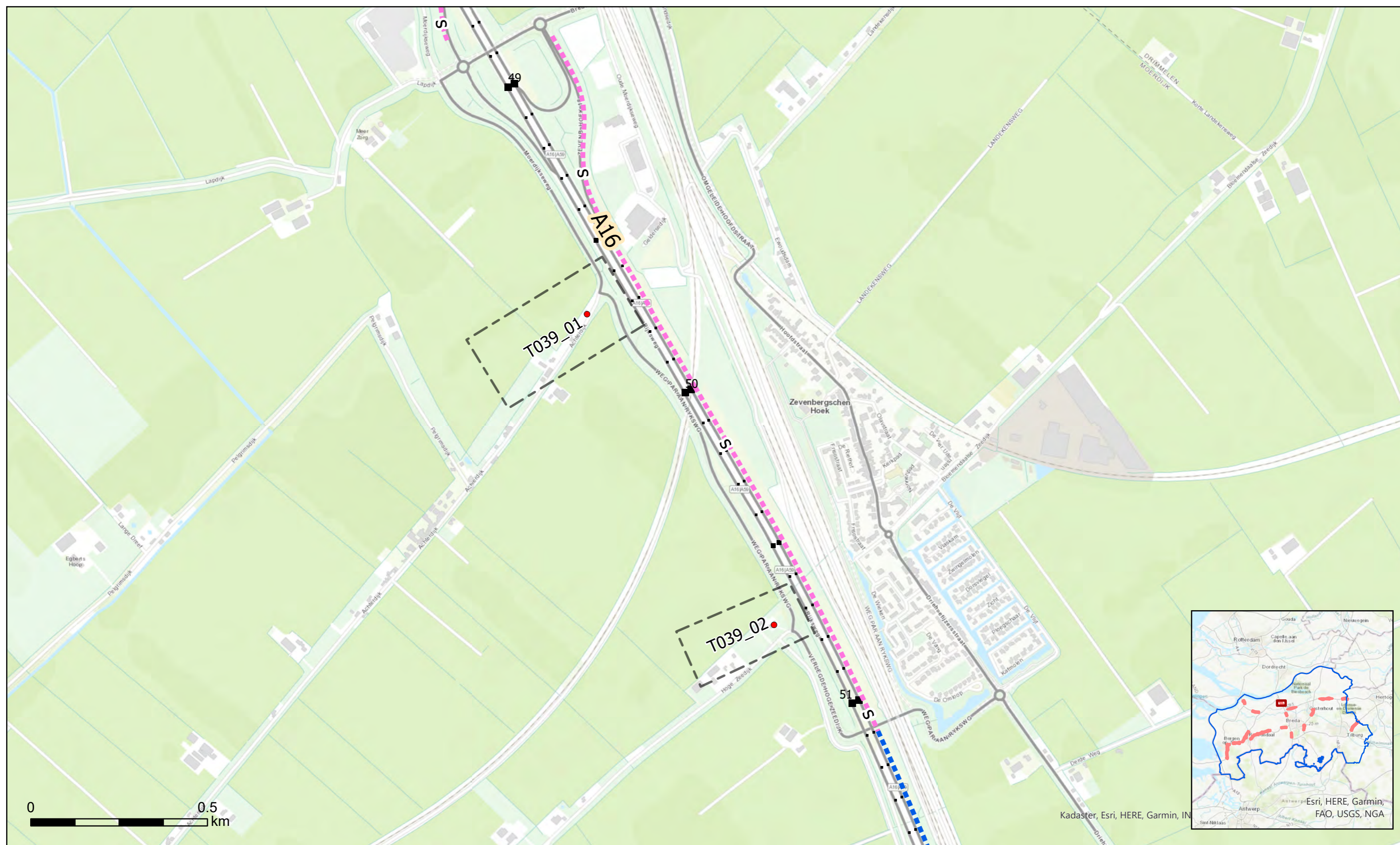
● Saneringsobject	Schermtypen	Gemiddelde hoogte t.o.v. verharding	Absorptie	Bestaande bronmaatregelen
⎓ Cluster	w Geluidwal	— T/m 2 meter	▪▪▪ absorberend	— Tweelaags ZOAB
	c Combinatie geluidwal/geluidsscherm	— Van 2 t/m 4 meter	— reflecterend	— Dunne deklaag
	s Geluidsscherm	— Van 4 t/m 8 meter		
		— Van 8 meter		

Bijlage C2.11 Saneringsplan Noord Brabant West Fase 1



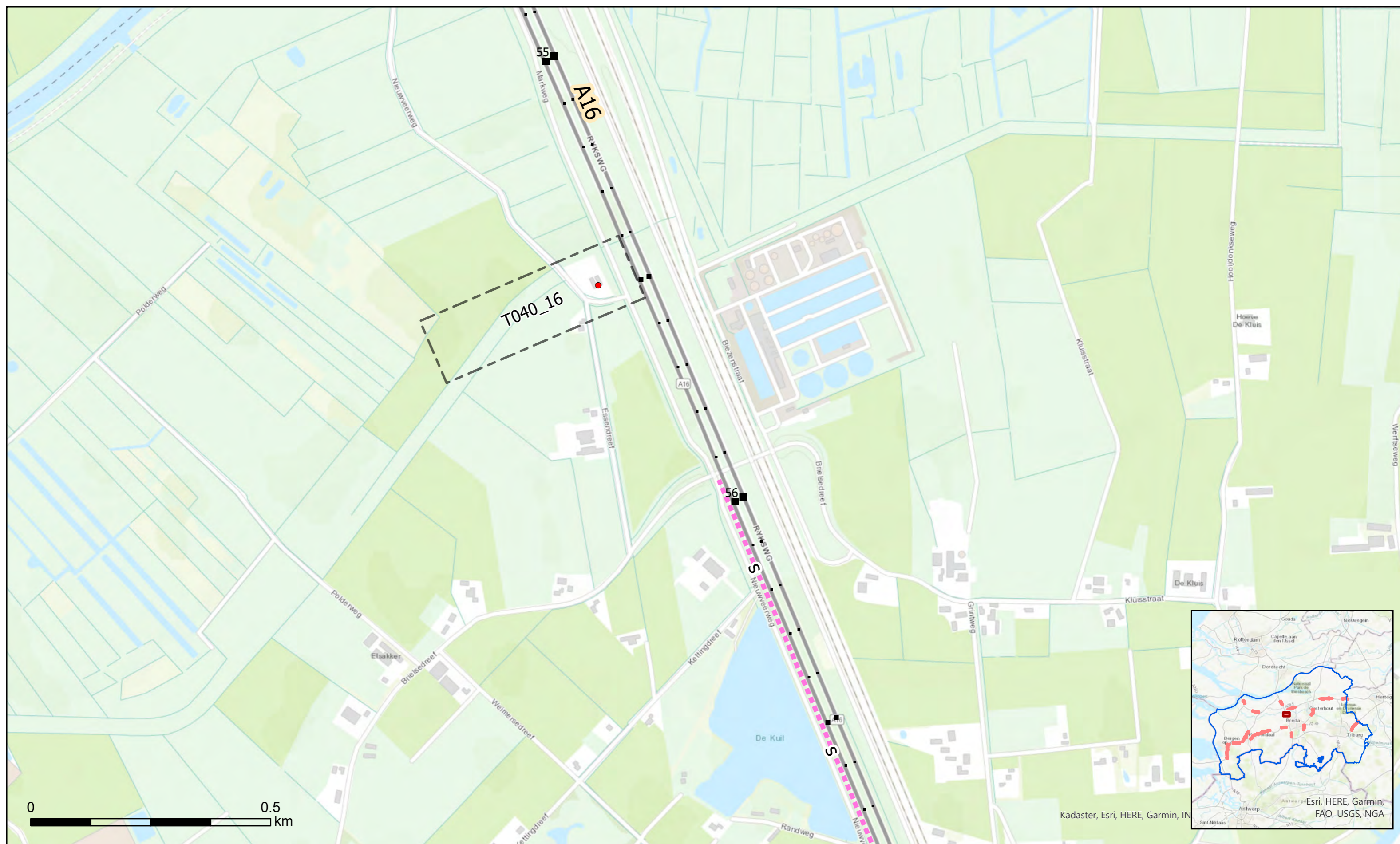
- Saneringsobject
- ▭ Cluster
- Schermtypen:
 - w Geluidwal
 - c Combinatie geluidwal/geluidsscherm
 - s Geluidsscherm
- Gemiddelde hoogte t.o.v. verharding:
 - T/m 2 meter
 - Van 2 t/m 4 meter
 - Van 4 t/m 8 meter
 - Van 8 meter
- Absorptie:
 - absorberend
 - reflecterend
- Bestaande bronmaatregelen:
 - Tweelaags ZOAB
 - Dunne deklaag

Bijlage C2.12 Saneringsplan Noord Brabant West Fase 1



• Saneringsobject	Schermtypen	Gemiddelde hoogte t.o.v. verharding	Absorptie	Bestaande bronmaatregelen
⬡ Cluster	w Geluidwal	— T/m 2 meter	--- absorberend	--- Tweelaags ZOAB
	c Combinatie geluidwal/geluidscherm	— Van 2 t/m 4 meter	— reflecterend	--- Dunne deklaag
	s Geluidscherm	— Van 4 t/m 8 meter		
		— Van 8 meter		

Bijlage C2.13 Saneringsplan Noord Brabant West Fase 1



• Saneringsobject	Schermtypen	Gemiddelde hoogte t.o.v. verharding	Absorptie	Bestaande bronmaatregelen
⬡ Cluster	w Geluidwal	— T/m 2 meter	▪▪▪ absorberend	— Tweelaags ZOAB
	c Combinatie geluidwal/geluidsscherm	— Van 2 t/m 4 meter	— reflecterend	— Dunne deklaag
	s Geluidsscherm	— Van 4 t/m 8 meter		
		— Van 8 meter		

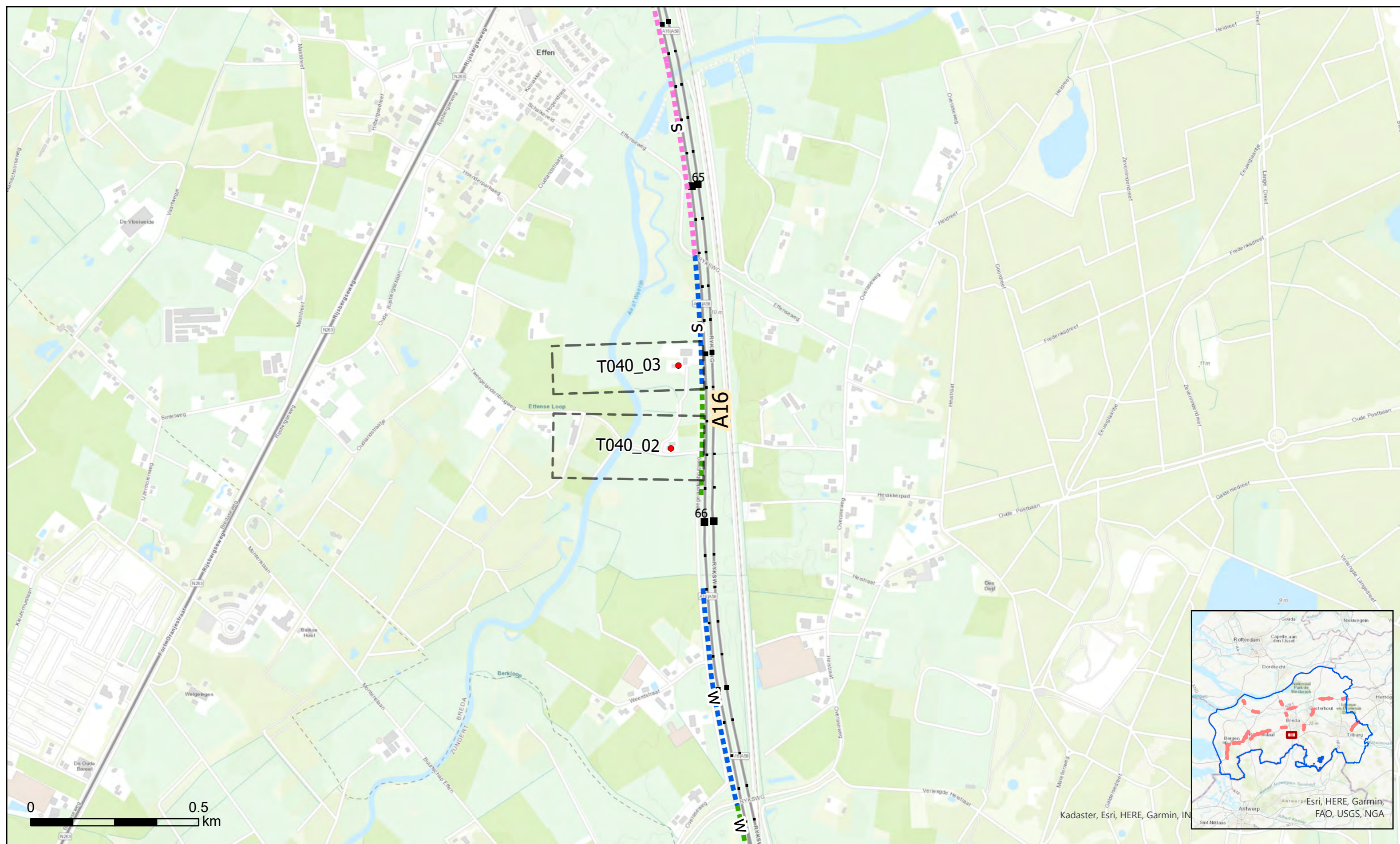
Bijlage C2.14 Saneringsplan Noord Brabant West Fase 1



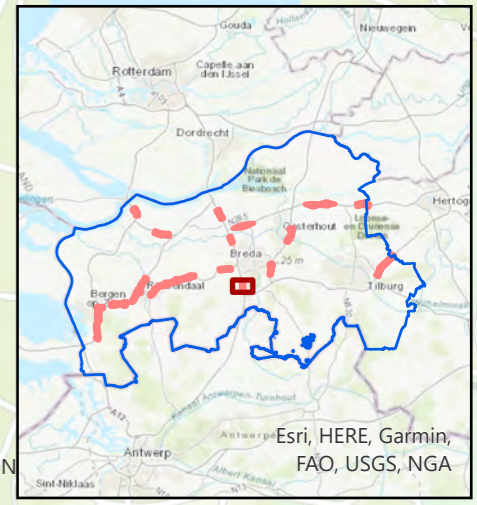


- Saneringsobject
- ⌚ Cluster
- Schermtypen:
 - w Geluidwal
 - c Combinatie geluidwal/geluidscherm
 - s Geluidscherm
- Gemiddelde hoogte t.o.v. verharding:
 - T/m 2 meter
 - Van 2 t/m 4 meter
 - Van 4 t/m 8 meter
 - Van 8 meter
- Absorptie:
 - ⌚ absorberend
 - reflecterend
- Bestaande bronmaatregelen:
 - ⌚ Tweelaags ZOAB
 - Dunne deklaag

Bijlage C2.15 Saneringsplan Noord Brabant West Fase 1



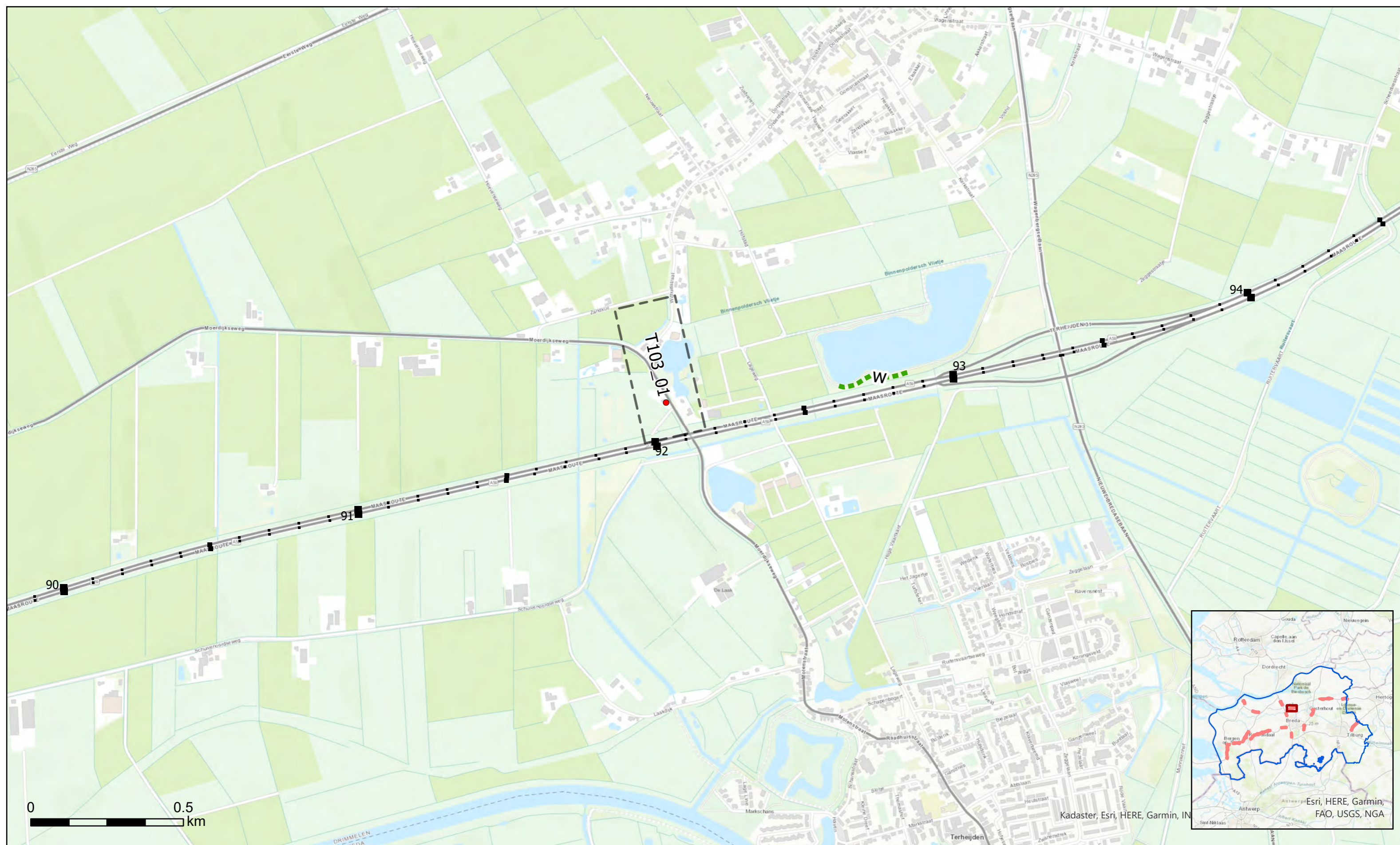
Kadaster, Esri, HERE, Garmin, IN



- | | | | | |
|-------------------|-------------------------------------|-------------------------------------|----------------|---------------------------|
| ● Saneringsobject | Schermtipe | Gemiddelde hoogte t.o.v. verharding | Absorptie | Bestaande bronmaatregelen |
| ▭ Cluster | w Geluidwal | ■ T/m 2 meter | ▬ absorberend | ▬ Tweelaags ZOAB |
| | c Combinatie geluidwal/geluidscherm | ■ Van 2 t/m 4 meter | ▬ reflecterend | ▬ Dunne deklaag |
| | s Geluidscherm | ■ Van 4 t/m 8 meter | | |
| | | ■ Van 8 meter | | |



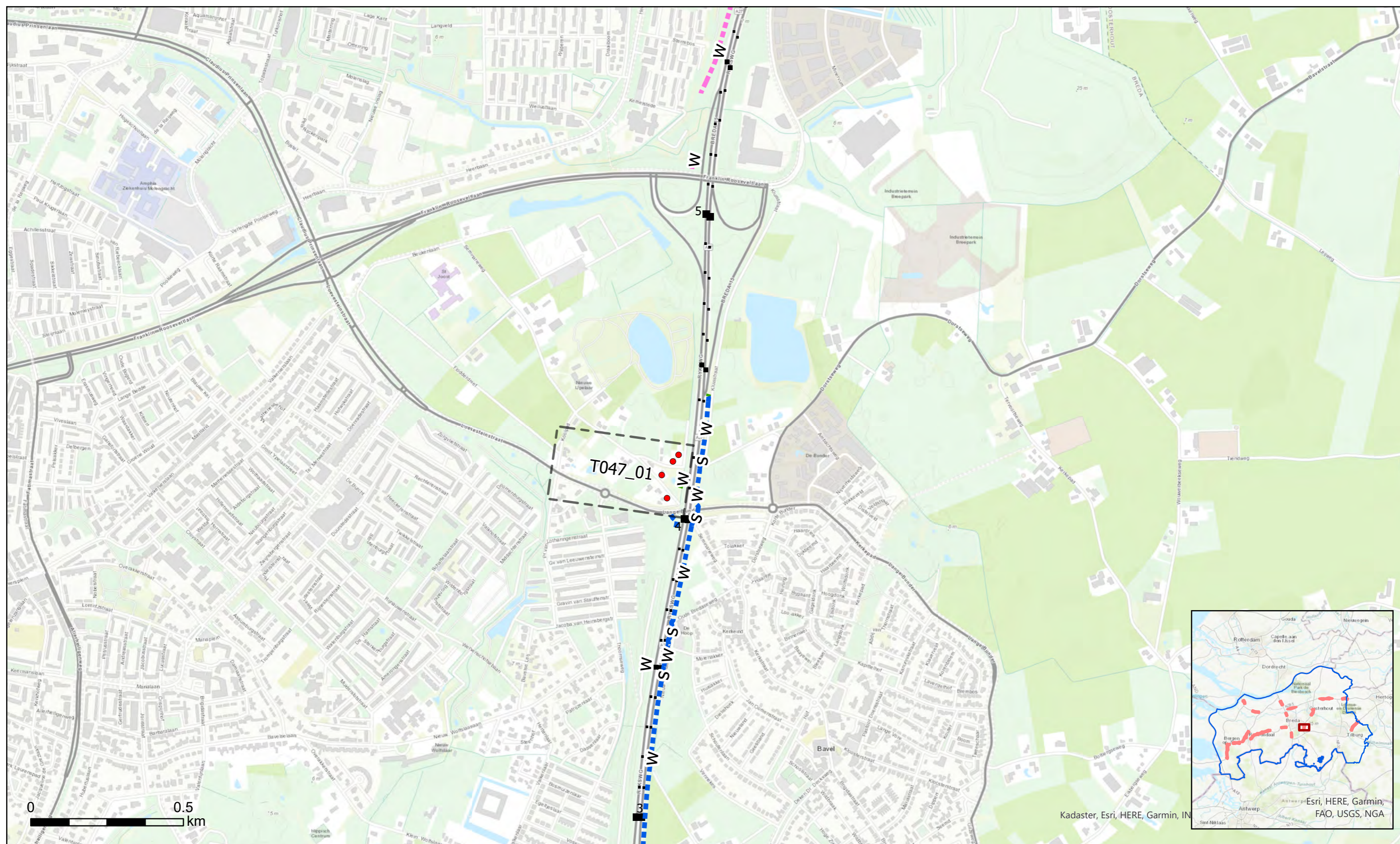
Bijlage C2.16 Saneringsplan Noord Brabant West Fase 1



- Saneringsobject
- ▭ Cluster
- w Geluidwal
- c Combinatie geluidwal/geluidscherm
- s Geluidscherm
- Gemiddelde hoogte t.o.v. verharding
 - T/m 2 meter
 - Van 2 t/m 4 meter
 - Van 4 t/m 8 meter
 - Van 8 meter
- Absorptie
 - absorberend
 - reflecterend
- Bestaande bronmaatregelen
 - Tweelaags ZOAB
 - Dunne deklaag

Bijlage C2.17 Saneringsplan Noord Brabant West Fase 1





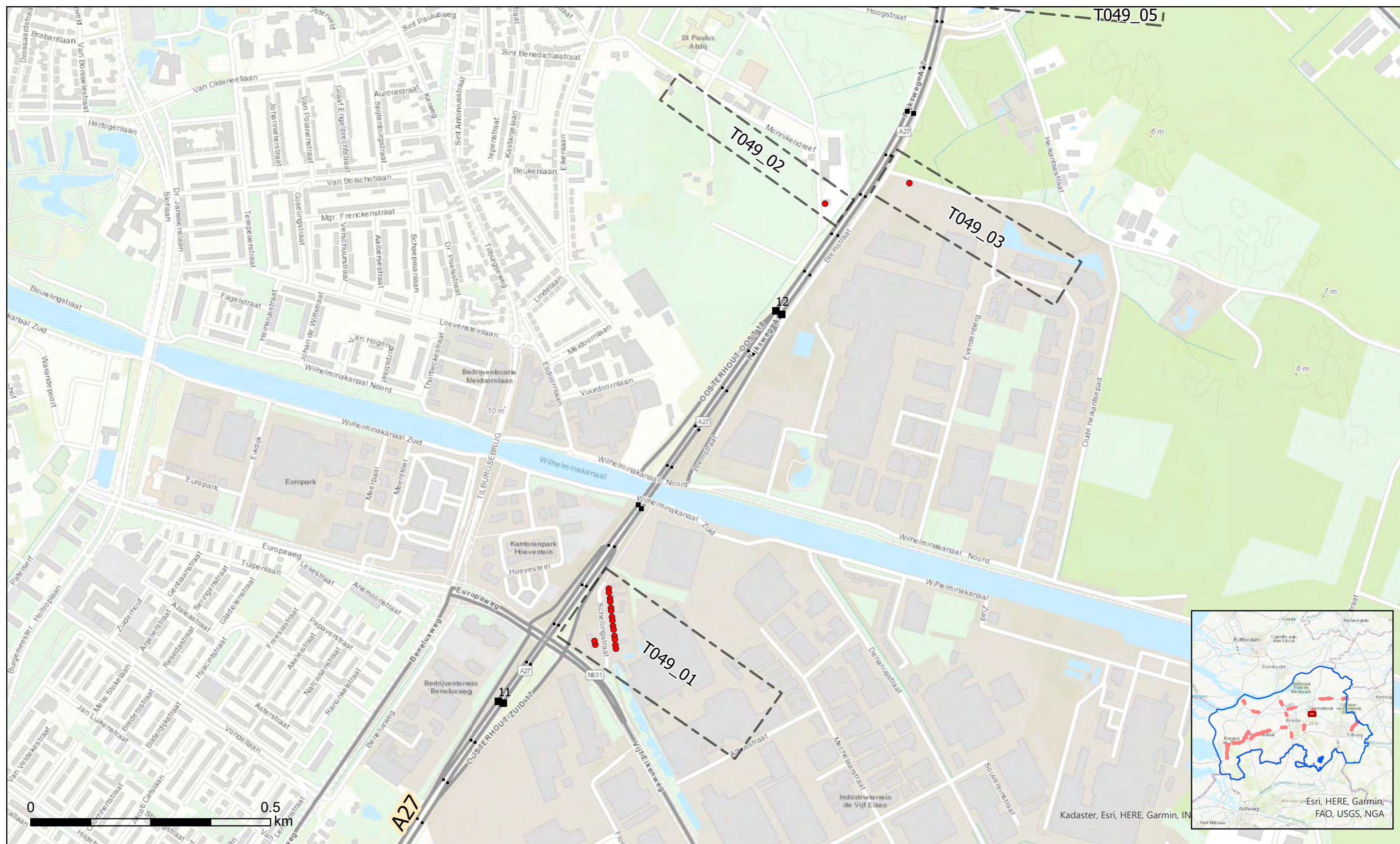
- Saneringsobject
- ▭ Cluster
- Schermtypen:
 - w Geluidwal
 - c Combinatie geluidwal/geluidsscherm
 - s Geluidsscherm
- Gemiddelde hoogte t.o.v. verharding:
 - T/m 2 meter
 - Van 2 t/m 4 meter
 - Van 4 t/m 8 meter
 - Van 8 meter
- Absorptie:
 - absorberend
 - reflecterend
- Bestaande bronmaatregelen:
 - Tweelaags ZOAB
 - Dunne deklaag

Bijlage C2.18 Saneringsplan Noord Brabant West Fase 1

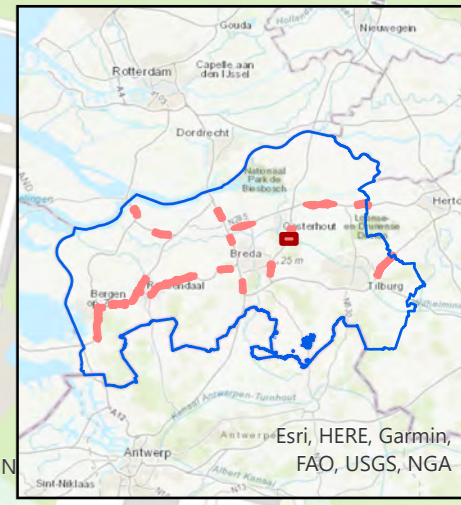


● Saneringsobject	Schermtypen	Gemiddelde hoogte t.o.v. verharding	Absorptie	Bestaande bronmaatregelen
⊞ Cluster	w Geluidwal	— T/m 2 meter	▣ absorberend	— Tweelaags ZOAB
	c Combinatie geluidwal/geluidscherm	— Van 2 t/m 4 meter	▬ reflecterend	— Dunne deklaag
	s Geluidscherm	— Van 4 t/m 8 meter		
		— Van 8 meter		

Bijlage C2.19 Saneringsplan Noord Brabant West Fase 1



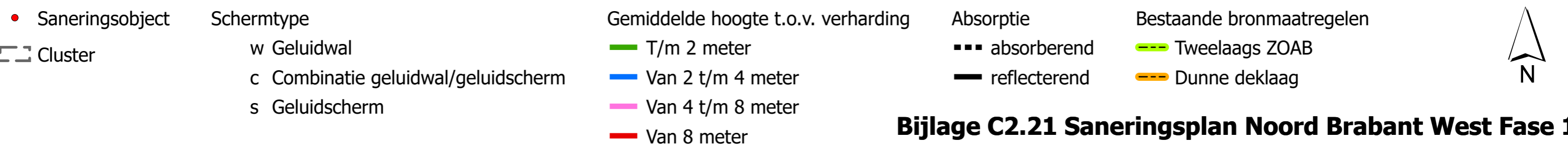
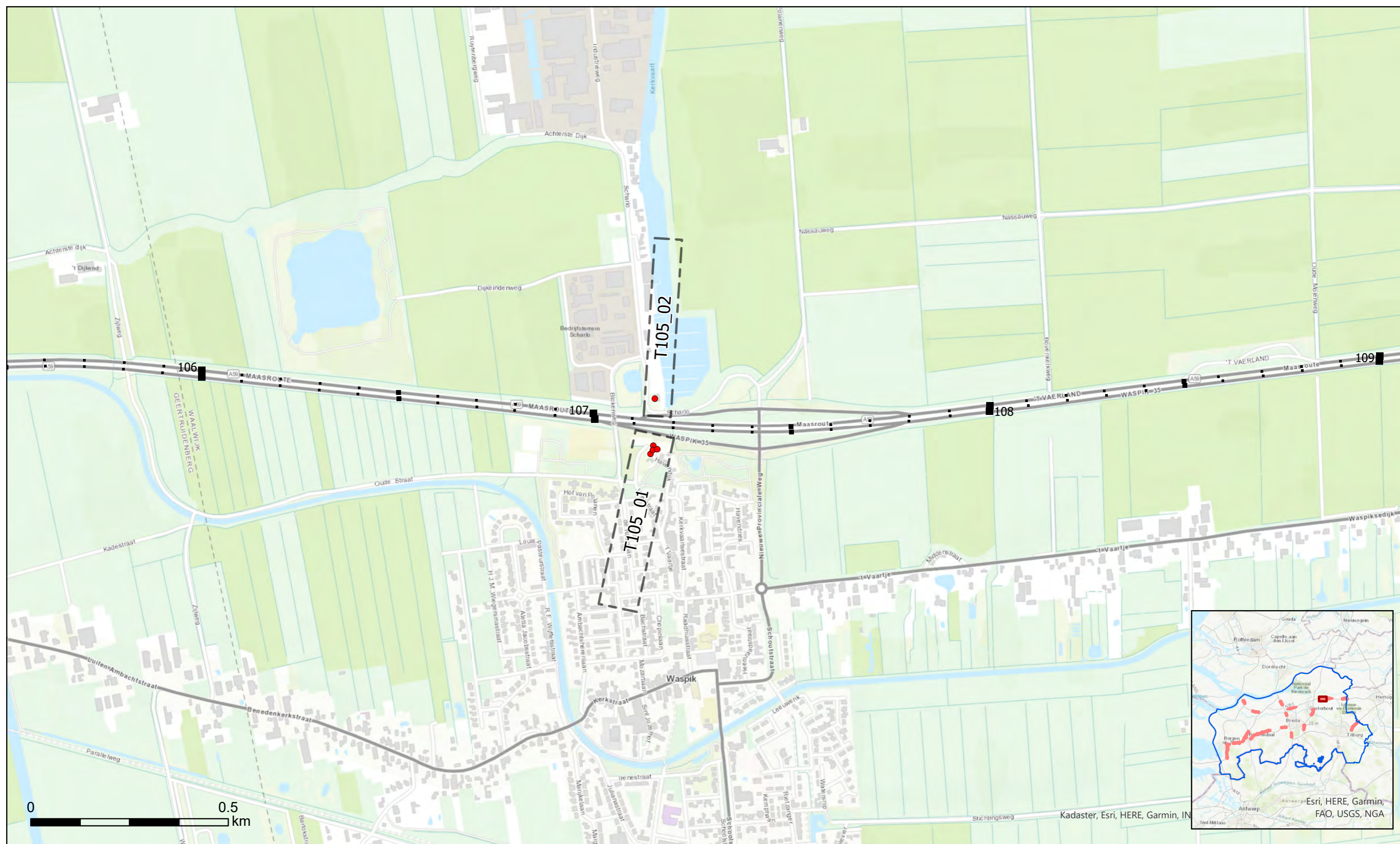
Kadaster, Esri, HERE, Garmin, IN



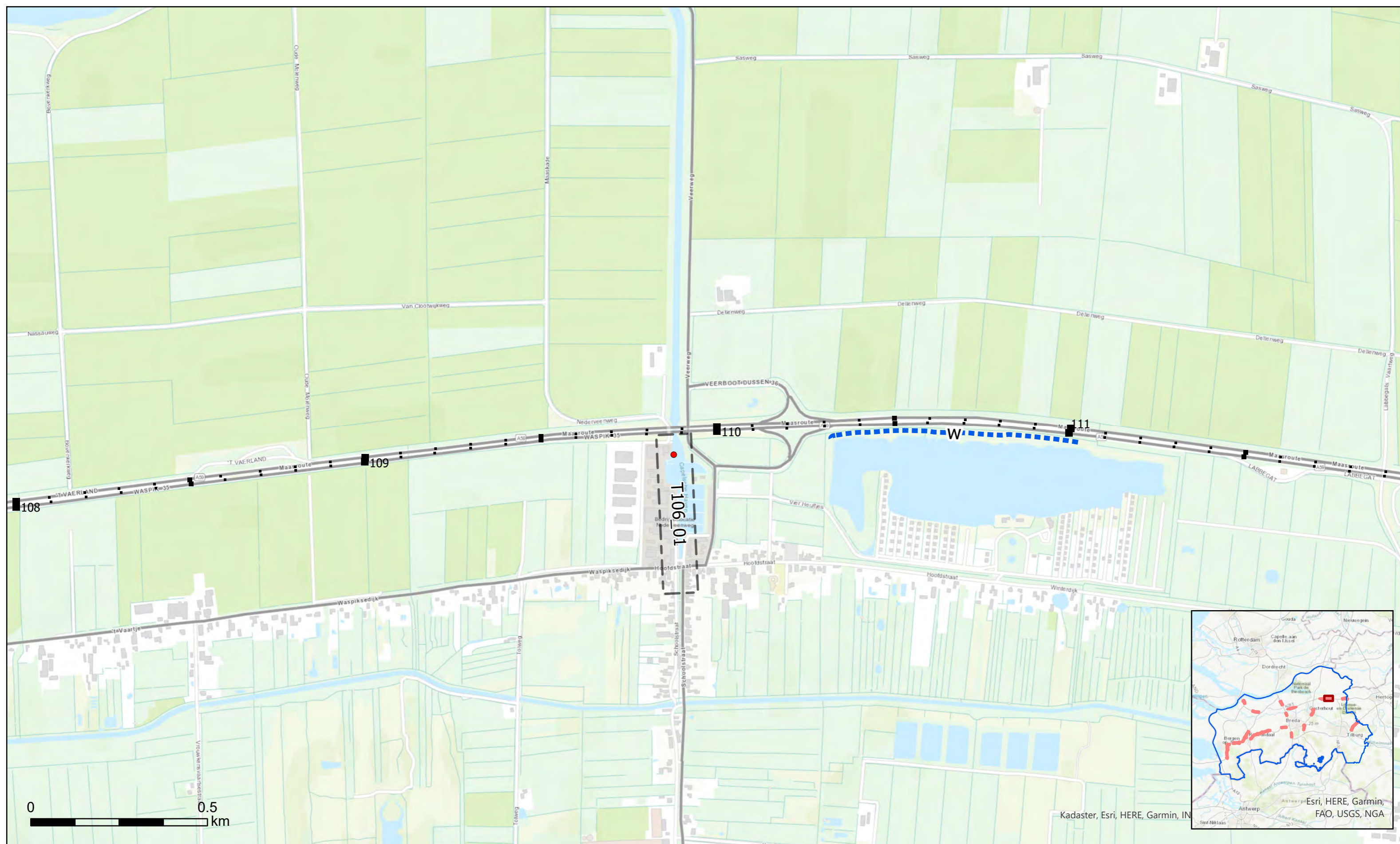
● Saneringsobject	Schermtypen	Gemiddelde hoogte t.o.v. verharding	Absorptie	Bestaande bronmaatregelen
⬡ Cluster	w Geluidwal	— T/m 2 meter	⬡ absorberend	⬡ Tweelaags ZOAB
	c Combinatie geluidwal/geluidscherm	— Van 2 t/m 4 meter	— reflecterend	⬡ Dunne deklaag
	s Geluidscherm	— Van 4 t/m 8 meter		
		— Van 8 meter		


Bijlage C2.20 Saneringsplan Noord Brabant West Fase 1





Bijlage C2.21 Saneringsplan Noord Brabant West Fase 1



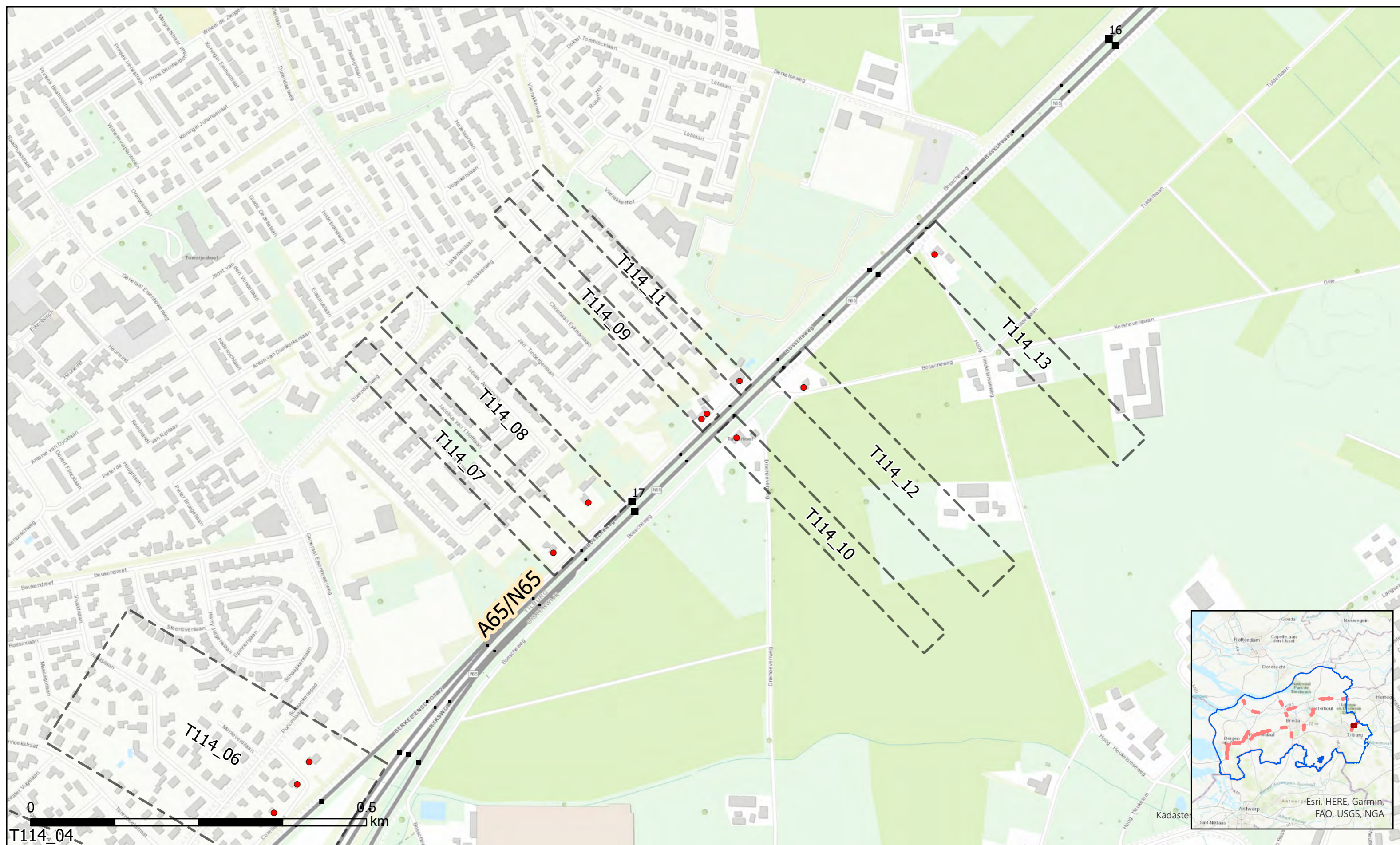
● Saneringsobject	Schermtypen	Gemiddelde hoogte t.o.v. verharding	Absorptie	Bestaande bronmaatregelen	
⎓ Cluster	w Geluidwal	— T/m 2 meter	⎓ absorberend	— Tweelaags ZOAB	
	c Combinatie geluidwal/geluidsscherm	— Van 2 t/m 4 meter	— reflecterend	— Dunne deklaag	
	s Geluidsscherm	— Van 4 t/m 8 meter			
		— Van 8 meter			

Bijlage C2.22 Saneringsplan Noord Brabant West Fase 1



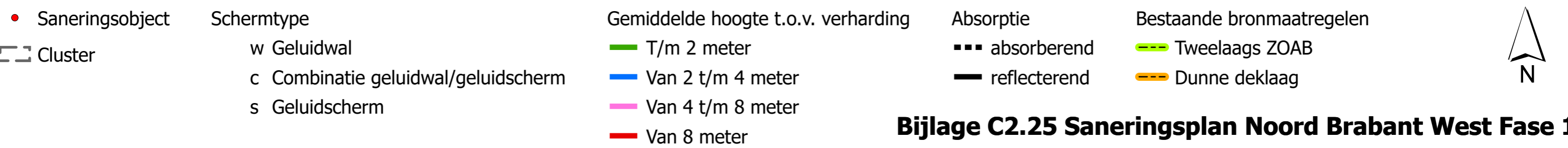
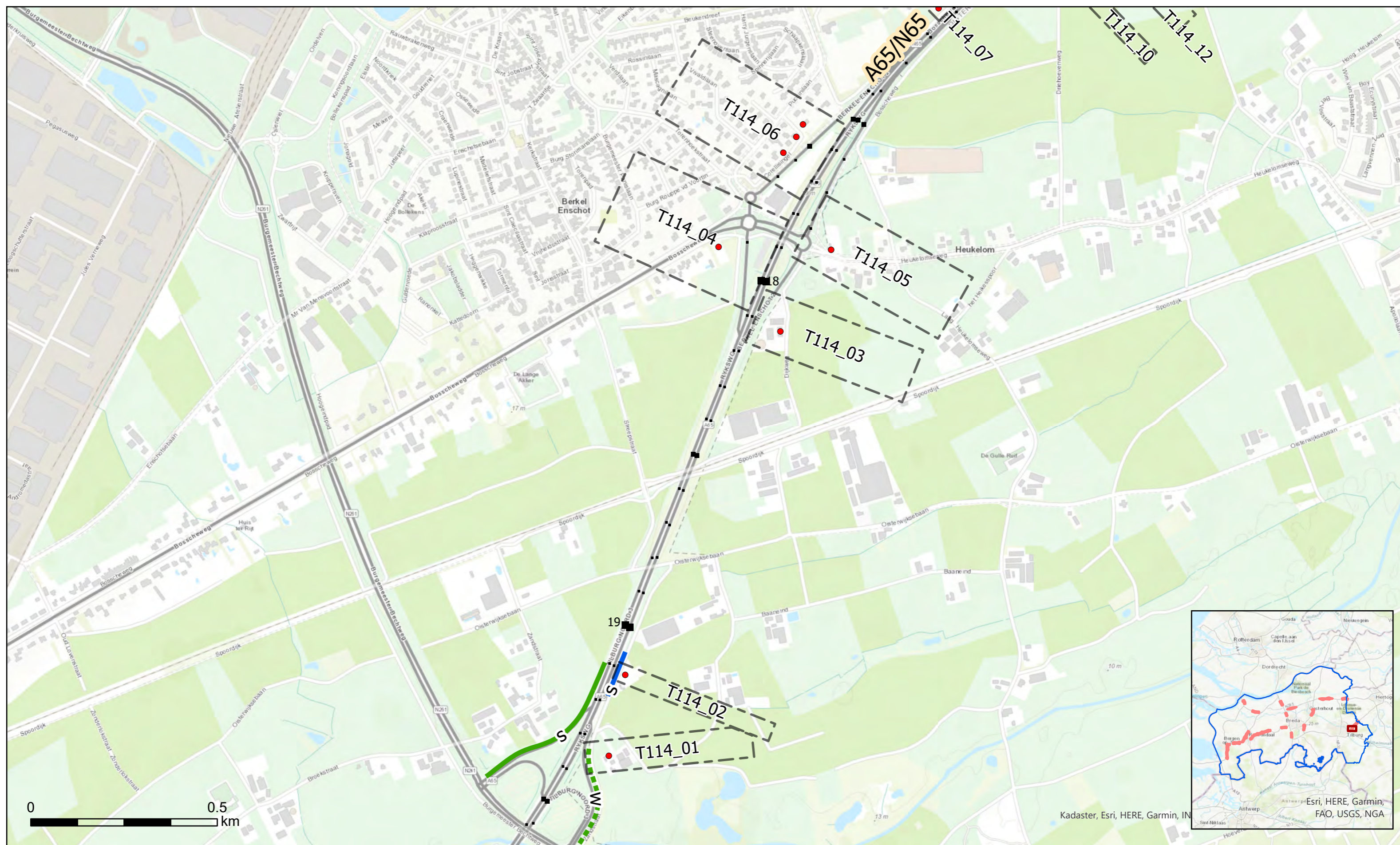
- Saneringsobject
- ▭ Cluster
- Schermtypen:
 - w Geluidwal
 - c Combinatie geluidwal/geluidsscherm
 - s Geluidsscherm
- Gemiddelde hoogte t.o.v. verharding:
 - T/m 2 meter
 - Van 2 t/m 4 meter
 - Van 4 t/m 8 meter
 - Van 8 meter
- Absorptie:
 - absorberend
 - reflecterend
- Bestaande bronmaatregelen:
 - Tweelaags ZOAB
 - Dunne deklaag

Bijlage C2.23 Saneringsplan Noord Brabant West Fase 1

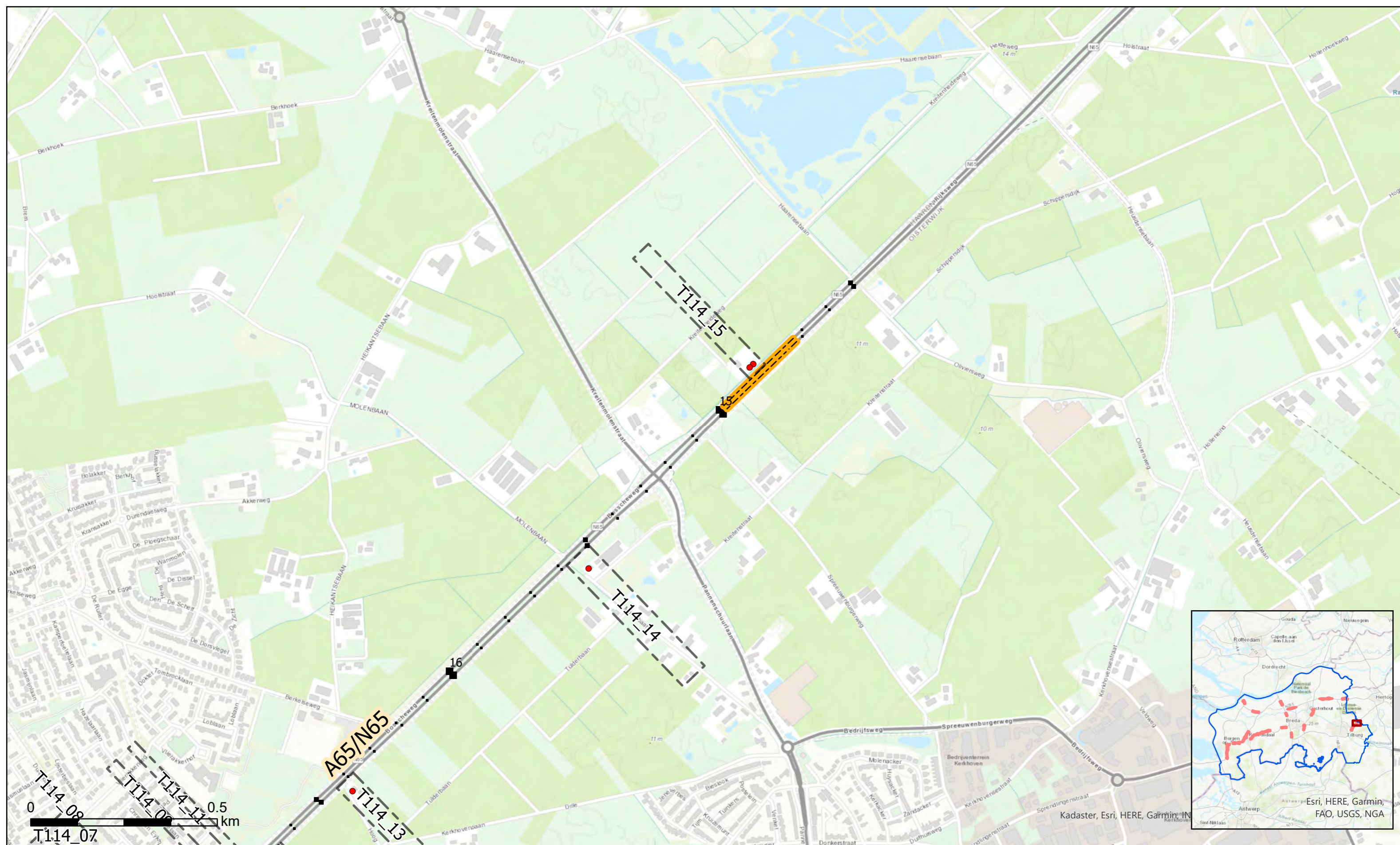


- Saneringsobject
- Cluster
- Schermtypen:
 - w Geluidwal
 - c Combinatie geluidwal/geluidscherm
 - s Geluidscherm
- Gemiddelde hoogte t.o.v. verharding:
 - T/m 2 meter
 - Van 2 t/m 4 meter
 - Van 4 t/m 8 meter
 - Van 8 meter
- Absorptie:
 - absorberend
 - reflecterend
- Bestaande bronmaatregelen:
 - Tweelaags ZOAB
 - Dunne deklaag

Bijlage C2.24 Saneringsplan Noord Brabant West Fase 1



Bijlage C2.25 Saneringsplan Noord Brabant West Fase 1



● Saneringsobject	Schermtypen	Gemiddelde hoogte t.o.v. verharding	Absorptie	Bestaande bronmaatregelen
⊞ Cluster	w Geluidwal	— T/m 2 meter	⋯ absorberend	⋯ Tweelaags ZOAB
	c Combinatie geluidwal/geluidsscherm	— Van 2 t/m 4 meter	— reflecterend	— Dunne deklaag
	s Geluidsscherm	— Van 4 t/m 8 meter		
		— Van 8 meter		

Bijlage C2.26 Saneringsplan Noord Brabant West Fase 1



Bijlage C3 Geactualiseerde lijst met gemelde adressen voor sanering onder categorie A

Toelichting bij de actualisatie

De voormalige Wet geluidhinder voorzag in een sanering van woningen en andere geluidgevoelige objecten die de daarvoor opgenomen grenswaarde overschreden. Voor een aantal objecten is deze sanering afgehandeld maar voor een groot aantal nog niet. De objecten die volgens de regeling in de voormalige Wet geluidhinder voor sanering in aanmerking zouden komen, zijn door de gemeenten aan de minister gemeld. Het uitvoeringsorgaan van het ministerie, Bureau Sanering Verkeerslawaaier, heeft deze objecten verzameld op de lijst "BSV Overzicht sanering rijksinfrastructuur wegverkeer januari 2012". Verder aangeduid met "lijst met gemelde objecten".

De objecten op deze lijst komen voor geluids sanering in aanmerking mits:

- de geluidbelasting van deze objecten, bij volledige benutting van het geluidproductieplafond hoger is dan 60 dB.
- De sanering nog niet is afgehandeld

Het al of niet afgehandeld zijn is afhankelijk van een aantal gegevens die in de "lijst met gemelde objecten" zijn opgenomen zoals

- Het projectnummer
- De vermelding in de kolom "gesaneerd"
- De vermeldingen of in het verleden door een bewoner/eigenaar de saneringsmaatregelen zijn geweigerd.
- Het al dan niet voorkomen van dubbele adressen binnen één projectnummer.

Bij het samenstellen van de lijst met objecten die nog niet gesaneerd worden geacht, is als volgt te werk gegaan:

1. In eerste instantie zijn uit het bestand op basis van bovenstaande gegevens uit de "lijst met objecten", alle adressen geselecteerd die nog niet zijn gesaneerd.
2. Als tweede stap zijn de adressen geselecteerd die in de gemeenten liggen die in dit saneringsplan zijn betrokken.
3. Deze adressen zijn gekoppeld aan de z.g. BAG-id uit de Basis Administratie van de gemeente. Daarmee werd het mogelijk om de adressen geografisch te duiden. Bovendien kon hiermee worden nagegaan of er sprake is van een geluidgevoelig object. Voor een aantal adressen bleek deze koppeling niet mogelijk te zijn (zie stap 5). Wanneer er twijfel was over de correctheid van de informatie uit de BAG is het bestemmingsplan geraadpleegd.
4. Als vierde stap zijn de adressen geselecteerd die langs de trajectdelen liggen die opgenomen zijn in dit saneringsplan.
5. Voor de adressen die niet aan de BAG konden worden gekoppeld of waarvan het gebruiksdoel anders was dan geluidgevoelig, is de status onderzocht. Dit onderzoek heeft plaatsgevonden aan de hand van:
 - Nadere informatie uit de BAG
 - Recente foto's
 - Informatie van gemeenten
6. In sommige gevallen kon alsnog een koppeling tot stand worden gebracht en in een aantal gevallen bleek het object gesloopt te zijn of niet meer in gebruik als geluidgevoelig object.
7. Deze geselecteerde adressen zijn vrijwel allemaal als potentieel saneringsobject in het detailonderzoek opgenomen. Alleen in incidentele gevallen is niet opnieuw een akoestisch onderzoek uitgevoerd. Dit betreft objecten waarvan uit het Landelijk Onderzoek (zie bijlage A van dit rapport) blijkt dat de geluidbelasting lager is dan 58 dB. Bij een dergelijke geluidbelasting kan met zekerheid worden aangenomen dat de geluidbelasting nooit hoger kan zijn dan 60 dB.

8. Als laatste zijn de potentiële categorie A-objecten die in clusters voor het saneringsplan van fase 2 liggen uit de lijst verwijderd.
9. De objecten zijn met de betreffende kenmerken (ligging en aantal verdiepingen) in het detailonderzoek opgenomen en hiervoor is de geluidbelasting bij volledige benutting van het geluidproductieplafond (L_{denGPP}) berekend.
10. Wanneer deze geluidbelasting hoger is dan 60 dB, is er sprake van een saneringsobject volgens categorie A.

In de tabel in deze bijlage zijn alle objecten uit de lijst met objecten vermeld die nog niet zijn gesaneerd (volgens stap 1). In de kolom "te saneren als A-object" is aangegeven of er sprake is van een saneringsobject categorie A en in de daarop volgende kolom is aangegeven op basis waarvan deze constatering is gedaan. De objecten die nog te saneren zijn, zijn ook vermeld in bijlage D2.

Bijlage C3 Geactualiseerde lijst met gemelde adressen voor sanering onder categorie A

Dienstnaam	Gemeente	Adres	Postcode	te saneren als A-object	reden
RWS Zuid-Nederland	Bergen Op Zoom	Antwerpsestraatweg 605	4625AC	nee	In detailonderzoek, geen saneringsobject, LdenGPP =<60 dB
RWS Zuid-Nederland	Bergen Op Zoom	Klutsdorpseweg 28	4664RS	nee	Niet opgenomen in BAG; postcode bestaat niet
RWS Zuid-Nederland	Bergen Op Zoom	Steenbergseweg 45	4664RV	nee	Volgens Landelijk Onderzoek geluidbelasting 51 dB
RWS Zuid-Nederland	Bergen Op Zoom	Steenbergseweg 46	4664RX	nee	Volgens Landelijk Onderzoek geluidbelasting 53 dB
RWS Zuid-Nederland	Bergen Op Zoom	Steenbergseweg 48	4664RX	nee	Niet opgenomen in BAG; postcode bestaat niet
RWS Zuid-Nederland	Bergen Op Zoom	Steenbergseweg 48a	4664RX	nee	Niet opgenomen in BAG; postcode bestaat niet
RWS Zuid-Nederland	Bergen Op Zoom	Steenbergseweg 51	4664RV	nee	Volgens Landelijk Onderzoek geluidbelasting 51 dB
RWS Zuid-Nederland	Bergen Op Zoom	Steenbergseweg 52	4664RX	nee	Volgens Landelijk Onderzoek geluidbelasting 52 dB
RWS Zuid-Nederland	Bergen Op Zoom	Steenbergseweg 53	4664RV	nee	Volgens Landelijk Onderzoek geluidbelasting 51 dB
RWS Zuid-Nederland	Bergen Op Zoom	Steenbergseweg 56	4664RX	nee	Volgens Landelijk Onderzoek geluidbelasting 52 dB
RWS Zuid-Nederland	Bergen Op Zoom	Steenbergseweg 56a	4664RX	nee	Volgens Landelijk Onderzoek geluidbelasting 52 dB
RWS Zuid-Nederland	Bergen Op Zoom	Steenbergseweg 57	4664RV	nee	Volgens Landelijk Onderzoek geluidbelasting 51 dB
RWS Zuid-Nederland	Bergen Op Zoom	Steenbergseweg 58	4664RX	nee	Volgens Landelijk Onderzoek geluidbelasting 52 dB
RWS Zuid-Nederland	Bergen Op Zoom	Steenbergseweg 59	4664RV	nee	Volgens Landelijk Onderzoek geluidbelasting 50 dB
RWS Zuid-Nederland	Bergen Op Zoom	Steenbergseweg 60	4664RX	nee	Volgens Landelijk Onderzoek geluidbelasting 52 dB
RWS Zuid-Nederland	Bergen Op Zoom	Steenbergseweg 61	4664RV	nee	Volgens Landelijk Onderzoek geluidbelasting 51 dB
RWS Zuid-Nederland	Bergen Op Zoom	Steenbergseweg 62	4664RX	nee	Volgens Landelijk Onderzoek geluidbelasting 51 dB
RWS Zuid-Nederland	Bergen Op Zoom	Steenbergseweg 63	4664RV	nee	Volgens Landelijk Onderzoek geluidbelasting 51 dB
RWS Zuid-Nederland	Bergen Op Zoom	Steenbergseweg 64	4664RX	nee	Volgens Landelijk Onderzoek geluidbelasting 51 dB
RWS Zuid-Nederland	Bergen Op Zoom	Steenbergseweg 66	4664RX	nee	Komt in Landelijk Onderzoek niet voor; Pand ligt naast Steenbergseweg 64; Steenbergseweg 64 heeft volgens Landelijk Onderzoek een geluidbelasting van 51 dB. Daarmee is uitgesloten dat het pand Steenbergseweg 66 een hogere geluidbelasting heeft dan 60 dB
RWS Zuid-Nederland	Bergen Op Zoom	Steenbergseweg 67	4664RV	nee	Volgens Landelijk Onderzoek geluidbelasting 51 dB
RWS Zuid-Nederland	Bergen Op Zoom	Steenbergseweg 69	4664RV	nee	Volgens Landelijk Onderzoek geluidbelasting 51 dB
RWS Zuid-Nederland	Bergen Op Zoom	Steenbergseweg 71	4664RV	nee	Volgens Landelijk Onderzoek geluidbelasting 51 dB
RWS Zuid-Nederland	Bergen Op Zoom	Steenbergseweg 74	4664RX	nee	Volgens Landelijk Onderzoek geluidbelasting 51 dB
RWS Zuid-Nederland	Bergen Op Zoom	Steenbergseweg 75	4664RV	nee	Volgens Landelijk Onderzoek geluidbelasting 52 dB
RWS Zuid-Nederland	Bergen Op Zoom	Steenbergseweg 76	4664RX	nee	Volgens Landelijk Onderzoek geluidbelasting 51 dB
RWS Zuid-Nederland	Bergen Op Zoom	Steenbergseweg 77	4664RV	nee	Volgens Landelijk Onderzoek geluidbelasting 52 dB
RWS Zuid-Nederland	Bergen Op Zoom	Steenbergseweg 78	4664RX	nee	Volgens Landelijk Onderzoek geluidbelasting 51 dB
RWS Zuid-Nederland	Bergen Op Zoom	Steenbergseweg 79	4664RV	nee	Volgens Landelijk Onderzoek geluidbelasting 52 dB
RWS Zuid-Nederland	Bergen Op Zoom	Steenbergseweg 80	4664RX	nee	Volgens Landelijk Onderzoek geluidbelasting 51 dB
RWS Zuid-Nederland	Bergen Op Zoom	Steenbergseweg 86	4664RX	nee	Volgens Landelijk Onderzoek geluidbelasting 51 dB
RWS Zuid-Nederland	Bergen Op Zoom	Steenbergseweg 88	4664RX	nee	Volgens Landelijk Onderzoek geluidbelasting 51 dB

Bijlage C3 Geactualiseerde lijst met gemelde adressen voor sanering onder categorie A

Dienstnaam	Gemeente	Adres	Postcode	te saneren als A-object	reden
RWS Zuid-Nederland	Bergen Op Zoom	Steenbergseweg 90	4664RX	nee	Volgens Landelijk Onderzoek geluidbelasting 51 dB
RWS Zuid-Nederland	Breda	Beeksestr 131	4841GZ	nee	Niet opgenomen in BAG; niet aangetroffen
RWS Zuid-Nederland	Breda	Beeksestr 133	4841GZ	nee	Niet opgenomen in BAG; niet aangetroffen
RWS Zuid-Nederland	Breda	Beeksestraat 92	4841GD	nee	In detailonderzoek, geen saneringsobject, LdenGPP =<60 dB
RWS Zuid-Nederland	Breda	Beeksestraat 96	4841GD	nee	Pand is niet in BAG opgenomen
RWS Zuid-Nederland	Breda	Tilburgseweg 260	4817BK	nee	Niet opgenomen in BAG; niet aangetroffen
RWS Zuid-Nederland	Breda	Tilburgseweg 262	4817BK	nee	Niet opgenomen in BAG; niet aangetroffen
RWS Zuid-Nederland	Halderberge	Bredasebaan 9	4744SC	nee	Heeft in BAG industrie- en kantoorfunctie
RWS Zuid-Nederland	Halderberge	Bredasebaan 23	4744SC	nee	Niet opgenomen in BAG; postcode bestaat niet
RWS Zuid-Nederland	Halderberge	De Heul 74	4741TT	ja	In detailonderzoek, saneringsobject, LdenGPP >60 dB
RWS Zuid-Nederland	Halderberge	Heul 79	4741RB	nee	Volgens Landelijk Onderzoek geluidbelasting 57 dB
RWS Zuid-Nederland	Halderberge	Heul 81	4741RB	nee	Volgens Landelijk Onderzoek geluidbelasting 56 dB
RWS Zuid-Nederland	Halderberge	Heul 83	4741RB	nee	In detailonderzoek, geen saneringsobject, LdenGPP =<60 dB
RWS Zuid-Nederland	Halderberge	Heul 85	4741RB	ja	In detailonderzoek, saneringsobject, LdenGPP >60 dB
RWS Zuid-Nederland	Halderberge	Heul 87	4741RB	ja	In detailonderzoek, saneringsobject, LdenGPP >60 dB
RWS Zuid-Nederland	Halderberge	Heul 89	4741RB	ja	In detailonderzoek, saneringsobject, LdenGPP >60 dB
RWS Zuid-Nederland	Halderberge	Parallelweg 62	4741RA	ja	In detailonderzoek, saneringsobject, LdenGPP >60 dB
RWS Zuid-Nederland	Halderberge	Roosendaalsebaan 50	4744SM	ja	In detailonderzoek, saneringsobject, LdenGPP >60 dB
RWS Zuid-Nederland	Halderberge	Roosendaalsebn 13	4744SK	nee	Pand ligt op ca. 6 km van een rijksweg; daarmee is het uitgesloten dat dit een saneringsobject zou zijn
RWS Zuid-Nederland	Halderberge	Roosendaalsebn 15	4744SK	nee	Pand ligt op ca. 6 km van een rijksweg; daarmee is het uitgesloten dat dit een saneringsobject zou zijn
RWS Zuid-Nederland	Halderberge	Roosendaalsebn 5	4744SK	nee	Niet opgenomen in BAG; postcode bestaat niet
RWS Zuid-Nederland	Halderberge	Roosendaalsebn 9	4744SK	nee	Niet opgenomen in BAG; postcode bestaat niet
RWS Zuid-Nederland	Halderberge	Roosendaalseweg 18	4741TV	ja	In detailonderzoek, saneringsobject, LdenGPP >60 dB
RWS Zuid-Nederland	Halderberge	Roosendaalseweg 38	4741TV	ja	In detailonderzoek, saneringsobject, LdenGPP >60 dB
RWS Zuid-Nederland	Halderberge	Roosendaalseweg 6	4741TV	ja	In detailonderzoek, saneringsobject, LdenGPP >60 dB
RWS Zuid-Nederland	Halderberge	Rucphenseweg 1	4744SG	nee	Niet opgenomen in BAG; niet aangetroffen
RWS Zuid-Nederland	Halderberge	Slotstraat 1	4751RM	nee	Herbouwd op andere locatie in 2018
RWS Zuid-Nederland	Moerdijk	Helsedijk 63	4794SB	ja	In detailonderzoek, saneringsobject, LdenGPP >60 dB
RWS Zuid-Nederland	Moerdijk	Kraaiendijk 35	4794SE	ja	In detailonderzoek, saneringsobject, LdenGPP >60 dB
RWS Zuid-Nederland	Moerdijk	Kraaiendijk 37	4794SE	ja	In detailonderzoek, saneringsobject, LdenGPP >60 dB
RWS Zuid-Nederland	Moerdijk	Langeweg De Par W 25	4765TH	nee	Niet opgenomen in BAG; postcode bestaat niet
RWS Zuid-Nederland	Moerdijk	Langeweg De Par W 27	4765TH	nee	Niet opgenomen in BAG; postcode bestaat niet
RWS Zuid-Nederland	Moerdijk	Streeplands 25	4765SL	nee	Niet opgenomen in BAG; postcode bestaat niet
RWS Zuid-Nederland	Moerdijk	Streeplands 27	4765SL	nee	Niet opgenomen in BAG; postcode bestaat niet

Bijlage C3 Geactualiseerde lijst met gemelde adressen voor sanering onder categorie A

Dienstnaam	Gemeente	Adres	Postcode	te saneren als A-object	reden
RWS Zuid-Nederland	Moerdijk	Streeplands 29	4765SL	nee	Niet opgenomen in BAG; postcode bestaat niet
RWS Zuid-Nederland	Moerdijk	Streeplands 31	4765SL	nee	Niet opgenomen in BAG; postcode bestaat niet
RWS Zuid-Nederland	Moerdijk	Streeplands 33	4765SL	nee	Niet opgenomen in BAG; postcode bestaat niet
RWS Zuid-Nederland	Oisterwijk	Boscheweg 7	5063PK	ja	In detailonderzoek, saneringsobject, LdenGPP >60 dB
RWS Zuid-Nederland	Oisterwijk	Dijkweg 1	5059AL	ja	In detailonderzoek, saneringsobject, LdenGPP >60 dB
RWS Zuid-Nederland	Oisterwijk	Heukelomseweg 1	5059AJ	ja	In detailonderzoek, saneringsobject, LdenGPP >60 dB
RWS Zuid-Nederland	Oisterwijk	Heukelomseweg 2	5059AK	nee	Gebouwd na 1986, ten onrechte op BSV lijst
RWS Zuid-Nederland	Oisterwijk	Heukelomseweg 4	5059AK	nee	Niet opgenomen in BAG; niet aangetroffen
RWS Zuid-Nederland	Oisterwijk	Kerkhovenbaan 1	5059AB	ja	In detailonderzoek, saneringsobject, LdenGPP >60 dB
RWS Zuid-Nederland	Oisterwijk	Oisterwijksebaan 9	5059AR	ja	In detailonderzoek, saneringsobject, LdenGPP >60 dB
RWS Zuid-Nederland	Oisterwijk	Zandstraat 1	5059AT	ja	In detailonderzoek, saneringsobject, LdenGPP >60 dB
RWS Zuid-Nederland	Oosterhout	Heikant 47	4909AP	ja	In detailonderzoek, saneringsobject, LdenGPP >60 dB
RWS Zuid-Nederland	Oosterhout	Heikant 86	4909AP	ja	In detailonderzoek, saneringsobject, LdenGPP >60 dB
RWS Zuid-Nederland	Oosterhout	Leysendwarsstraat 20	4901PG	ja	In detailonderzoek, saneringsobject, LdenGPP >60 dB
RWS Zuid-Nederland	Oosterhout	Leysendwarsstraat 25	4901PE	ja	In detailonderzoek, saneringsobject, LdenGPP >60 dB
RWS Zuid-Nederland	Oosterhout	Monnikendreef 5	4902RT	ja	In detailonderzoek, saneringsobject, LdenGPP >60 dB
RWS Zuid-Nederland	Oosterhout	Schellingstraat 1	4903RL	ja	In detailonderzoek, saneringsobject, LdenGPP >60 dB
RWS Zuid-Nederland	Oosterhout	Schellingstraat 17	4903RL	ja	In detailonderzoek, saneringsobject, LdenGPP >60 dB
RWS Zuid-Nederland	Oosterhout	Schellingstraat 19	4903RL	ja	In detailonderzoek, saneringsobject, LdenGPP >60 dB
RWS Zuid-Nederland	Oosterhout	Schellingstraat 3	4903RL	ja	In detailonderzoek, saneringsobject, LdenGPP >60 dB
RWS Zuid-Nederland	Oosterhout	Schellingstraat 5	4903RL	ja	In detailonderzoek, saneringsobject, LdenGPP >60 dB
RWS Zuid-Nederland	Oosterhout	Schellingstraat 7	4903RL	ja	In detailonderzoek, saneringsobject, LdenGPP >60 dB
RWS Zuid-Nederland	Rucphen	Bremstraat 153	4711RN	ja	In detailonderzoek, saneringsobject, LdenGPP >60 dB
RWS Zuid-Nederland	Rucphen	Bremstraat 155	4711RN	nee	Gebouwd na 1986, ten onrechte op BSV lijst
RWS Zuid-Nederland	Rucphen	Dorpsstraat 290	4711EP	ja	In detailonderzoek, saneringsobject, LdenGPP >60 dB
RWS Zuid-Nederland	Rucphen	Hoge Donk 26	4711RV	nee	Niet opgenomen in BAG; niet aangetroffen
RWS Zuid-Nederland	Rucphen	Molenstraat 2	4735SN	nee	Niet opgenomen in BAG; niet aangetroffen
RWS Zuid-Nederland	Rucphen	Rijksweg-Noord 20	4735TX	ja	In detailonderzoek, saneringsobject, LdenGPP >60 dB
RWS Zuid-Nederland	Rucphen	Rijksweg-Zuid 105	4715TA	ja	In detailonderzoek, saneringsobject, LdenGPP >60 dB
RWS Zuid-Nederland	Rucphen	Rijksweg-Zuid 25	4715TA	ja	In detailonderzoek, saneringsobject, LdenGPP >60 dB
RWS Zuid-Nederland	Rucphen	Rijksweg-Zuid 45	4715TA	ja	In detailonderzoek, saneringsobject, LdenGPP >60 dB
RWS Zuid-Nederland	Rucphen	Rijksweg-Zuid 51	4715TA	ja	In detailonderzoek, saneringsobject, LdenGPP >60 dB
RWS Zuid-Nederland	Rucphen	Rijksweg-Zuid 69	4715TA	ja	In detailonderzoek, saneringsobject, LdenGPP >60 dB
RWS Zuid-Nederland	Rucphen	Rijksweg-Zuid 73	4715TA	ja	In detailonderzoek, saneringsobject, LdenGPP >60 dB
RWS Zuid-Nederland	Rucphen	Rijksweg-Zuid 75	4715TA	ja	In detailonderzoek, saneringsobject, LdenGPP >60 dB
RWS Zuid-Nederland	Rucphen	Roosendaalseweg 11a	4711RR	nee	In detailonderzoek, geen saneringsobject, LdenGPP =<60 dB

Bijlage C3 Geactualiseerde lijst met gemelde adressen voor sanering onder categorie A

Dienstnaam	Gemeente	Adres	Postcode	te saneren als A-object	reden
RWS Zuid-Nederland	Rucphen	Roosendaalseweg 13	4711RR	ja	In detailonderzoek, saneringsobject, LdenGPP >60 dB
RWS Zuid-Nederland	Rucphen	Roosendaalseweg 15	4711RR	ja	In detailonderzoek, saneringsobject, LdenGPP >60 dB
RWS Zuid-Nederland	Rucphen	Roosendaalseweg 21	4711RR	ja	In detailonderzoek, saneringsobject, LdenGPP >60 dB
RWS Zuid-Nederland	Rucphen	Roosendaalseweg 23	4711RR	ja	In detailonderzoek, saneringsobject, LdenGPP >60 dB
RWS Zuid-Nederland	Rucphen	Roosendaalseweg 25	4711RR	ja	In detailonderzoek, saneringsobject, LdenGPP >60 dB
RWS Zuid-Nederland	Rucphen	Roosendaalseweg 35	4711RR	nee	Gebouwd na 1986, ten onrechte op BSV lijst
RWS Zuid-Nederland	Rucphen	Roosendaalseweg 39	4711RR	ja	In detailonderzoek, saneringsobject, LdenGPP >60 dB
RWS Zuid-Nederland	Rucphen	Roosendaalseweg 5	4711RR	nee	Heeft volgens BAG "overige gebruiksfunctie" en "winkelfunctie"; in gebruik als fitness-centrum
RWS Zuid-Nederland	Rucphen	Roosendaalseweg 7	4711RR	ja	In detailonderzoek, saneringsobject, LdenGPP >60 dB
RWS Zuid-Nederland	Rucphen	Roosendaalseweg 9	4711RR	ja	In detailonderzoek, saneringsobject, LdenGPP >60 dB
RWS Zuid-Nederland	Steenbergen	Noordzeedijk 123	4671TL	nee	Niet opgenomen in BAG; niet aangetroffen
RWS Zuid-Nederland	Tilburg	Boscheweg 15	5056KA	nee	Postcode in lijst is onjuist; moet zijn 5056KA object is opgenomen in Detailonderzoek
RWS Zuid-Nederland	Tilburg	Boscheweg 6	5056PP	ja	In detailonderzoek, saneringsobject, LdenGPP >60 dB
RWS Zuid-Nederland	Tilburg	Corellisingel 5	5056AR	ja	In detailonderzoek, saneringsobject, LdenGPP >60 dB
RWS Zuid-Nederland	Tilburg	Corellisingel 6	5056AR	nee	Gebouwd na 1986, ten onrechte op BSV lijst
RWS Zuid-Nederland	Tilburg	Corellisingel 7	5056AR	ja	In detailonderzoek, saneringsobject, LdenGPP >60 dB
RWS Zuid-Nederland	Tilburg	Rijksweg 2	5071 NH	ja	In detailonderzoek, saneringsobject, LdenGPP >60 dB
RWS Zuid-Nederland	Waalwijk	Gedempte Haven 5	5141JW	nee	Niet opgenomen in BAG; niet aangetroffen
RWS Zuid-Nederland	Waalwijk	Scharlo 2	5165NG	nee	Gebouwd na 1986, ten onrechte op BSV lijst
RWS Zuid-Nederland	Waalwijk	Winterdijk 10	5141KE	nee	Heeft volgens BAG "industriefunctie" en "bijkomstfunctie"
RWS Zuid-Nederland	Waalwijk	Winterdijk 12	5141KE	nee	Heeft volgens BAG "bijkomstfunctie"
RWS Zuid-Nederland	Waalwijk	Winterdijk 4	5141KE	nee	Niet opgenomen in BAG; niet aangetroffen
RWS Zuid-Nederland	Waalwijk	Winterdijk 5	5141KE	nee	Niet opgenomen in BAG; niet aangetroffen
RWS Zuid-Nederland	Waalwijk	Winterdijk 59	5142EA	nee	Gebouwd na 1986, ten onrechte op BSV lijst
RWS Zuid-Nederland	Waalwijk	Winterdijk-Oost 12a	5141KE	nee	Niet opgenomen in BAG; niet aangetroffen
RWS Zuid-Nederland	Waalwijk	Winterdijk-Oost 12b	5141KE	nee	Niet opgenomen in BAG; niet aangetroffen
RWS Zuid-Nederland	Waalwijk	Winterdijk-Oost 12c	5141KE	nee	Niet opgenomen in BAG; niet aangetroffen
RWS Zuid-Nederland	Waalwijk	Winterdijk-Oost 12d	5141KE	nee	Niet opgenomen in BAG; niet aangetroffen
RWS Zuid-Nederland	Waalwijk	Winterdijk-Oost 12e	5141KE	nee	Niet opgenomen in BAG; niet aangetroffen
RWS Zuid-Nederland	Waalwijk	Winterdijk-Oost 12f	5141KE	nee	Niet opgenomen in BAG; niet aangetroffen
RWS Zuid-Nederland	Waalwijk	Winterdijk-Oost 12g	5141KE	nee	Niet opgenomen in BAG; niet aangetroffen
RWS Zuid-Nederland	Waalwijk	Winterdijk-Oost 12h	5141KE	nee	Niet opgenomen in BAG; niet aangetroffen
RWS Zuid-Nederland	Waalwijk	Winterdijk-Oost 12i	5141KE	nee	Niet opgenomen in BAG; niet aangetroffen
RWS Zuid-Nederland	Waalwijk	Winterdijk-Oost 12j	5141KE	nee	Niet opgenomen in BAG; niet aangetroffen

Bijlage C3 Geactualiseerde lijst met gemelde adressen voor sanering onder categorie A

Dienstnaam	Gemeente	Adres	Postcode	te saneren als A-object	reden
RWS Zuid-Nederland	Woensdrecht	Antwerpsestraatweg 143	4631RA	ja	In detailonderzoek, saneringsobject, LdenGPP >60 dB
RWS Zuid-Nederland	Woensdrecht	Antwerpsestraatweg 150	4631RC	ja	In detailonderzoek, saneringsobject, LdenGPP >60 dB
RWS Zuid-Nederland	Woensdrecht	Antwerpsestraatweg 166	4631RC	ja	In detailonderzoek, saneringsobject, LdenGPP >60 dB
RWS Zuid-Nederland	Woensdrecht	Antwerpsestraatweg 184	4631PM	nee	Niet opgenomen in BAG; niet aangetroffen

Bijlage D1 - Basisberekeningen geluidgevoelige objecten | Bestemmingscodes

code	Omschrijving bestemming
1	woning
2	woonwagenstandplaats
3	woonschipligplaats
4	overige geluidgevoelige objecten

Bijlage D2 - Basisberekeningen geluidgevoelige objecten | Saneringsobjecten

Adres	Gemeente	Bestemming	Gevel-oriëntatie	Hoogte boven maaiveld (m)	Object gesitueerd langs GGG wegvak	Geluidbelasting LdenGPP zonder aanvullende maatregelen	Categorie saneringsobject	Streefwaarde sanering (dB)	Overschrijding streefwaarde (dB)			
Antwerpsestraatweg 607	Bergen op Zoom	1	N	1.5		59	B	60	--			
				4.5		60	B	60	--			
			ZO	1.5		66	B	60	6			
				4.5		67	B	60	7			
				1.5		66	B	60	6			
				4.5		67	B	60	7			
Balsedreef 2	Bergen op Zoom	1	N	1.5		63	B	60	3			
				4.5		66	B	60	6			
			W	1.5		67	B	60	7			
				4.5		69	B	60	9			
				1.5		60	B	60	--			
				4.5		67	B	60	7			
Balsedreef 4	Bergen op Zoom	1	N	1.5		62	B	60	2			
				4.5		63	B	60	3			
			O	7.5		64	B	60	4			
				1.5		35	B	60	--			
				4.5		38	B	60	--			
				7.5		38	B	60	--			
				W	1.5		62	B	60	2		
					4.5		64	B	60	4		
			7.5			66	B	60	6			
			1.5			59	B	60	--			
			Heiningen 145	Bergen op Zoom	1	O	10.5		66	B	60	6
							13.5		62	B	60	2
W	10.5					64	B	60	4			
	10.5					51	B	60	--			
	10.5					66	B	60	6			
	10.5					51	B	60	--			
Heiningen 147	Bergen op Zoom	1	O	10.5		66	B	60	6			
				10.5		51	B	60	--			
Heiningen 149	Bergen op Zoom	1	O	10.5		66	B	60	6			
				10.5		52	B	60	--			
Heiningen 157	Bergen op Zoom	1	O	13.5		66	B	60	6			
				13.5		49	B	60	--			

Bijlage D2 - Basisberekeningen geluidgevoelige objecten | Saneringsobjecten

Adres	Gemeente	Bestemming	Gevel-oriëntatie	Hoogte boven maaiveld (m)	Object gesitueerd langs GGG wegvak	Geluidbelasting LdenGPP zonder aanvullende maatregelen	Categorie saneringsobject	Streefwaarde sanering (dB)	Overschrijding streefwaarde (dB)
Heiningen 159	Bergen op Zoom	1	O	13.5		66	B	60	6
			W	13.5		49	B	60	--
Heiningen 161	Bergen op Zoom	1	O	13.5		66	B	60	6
			W	13.5		49	B	60	--
Heiningen 163	Bergen op Zoom	1	O	13.5		66	B	60	6
			W	13.5		50	B	60	--
Heiningen 165	Bergen op Zoom	1	O	13.5		66	B	60	6
			W	13.5		49	B	60	--
Heiningen 169	Bergen op Zoom	1	O	16.5		66	B	60	6
			W	16.5		49	B	60	--
Heiningen 171	Bergen op Zoom	1	O	16.5		66	B	60	6
			W	16.5		49	B	60	--
Heiningen 173	Bergen op Zoom	1	O	16.5		66	B	60	6
			W	16.5		49	B	60	--
Heiningen 175	Bergen op Zoom	1	O	16.5		66	B	60	6
			W	16.5		49	B	60	--
Heiningen 177	Bergen op Zoom	1	O	16.5		66	B	60	6
			W	16.5		48	B	60	--
Heiningen 179	Bergen op Zoom	1	N	16.5		61	B	60	1
			O	16.5		66	B	60	6
Heiningen 181	Bergen op Zoom	1	O	19.5		66	B	60	6
			W	19.5		49	B	60	--
Heiningen 183	Bergen op Zoom	1	O	19.5		66	B	60	6
			W	19.5		49	B	60	--
Heiningen 185	Bergen op Zoom	1	O	19.5		66	B	60	6
			W	19.5		49	B	60	--
Heiningen 187	Bergen op Zoom	1	O	19.5		66	B	60	6
			W	19.5		49	B	60	--
Heiningen 189	Bergen op Zoom	1	O	19.5		66	B	60	6
			W	19.5		48	B	60	--
Heiningen 191	Bergen op Zoom	1	N	19.5		62	B	60	2
			O	19.5		66	B	60	6

Bijlage D2 - Basisberekeningen geluidgevoelige objecten | Saneringsobjecten

Adres	Gemeente	Bestemming	Gevel-oriëntatie	Hoogte boven maaiveld (m)	Object gesitueerd langs GGG wegvak	Geluidbelasting LdenGPP zonder aanvullende maatregelen	Categorie saneringsobject	Streefwaarde sanering (dB)	Overschrijding streefwaarde (dB)
Heiningen 193	Bergen op Zoom	1	O	22.5		66	B	60	6
			W	22.5		49	B	60	--
Heiningen 195	Bergen op Zoom	1	O	22.5		66	B	60	6
			W	22.5		49	B	60	--
Heiningen 197	Bergen op Zoom	1	O	22.5		66	B	60	6
			W	22.5		49	B	60	--
Heiningen 199	Bergen op Zoom	1	O	22.5		66	B	60	6
			W	22.5		49	B	60	--
Heiningen 201	Bergen op Zoom	1	O	22.5		66	B	60	6
			W	22.5		49	B	60	--
Heiningen 203	Bergen op Zoom	1	N	22.5		62	B	60	2
			O	22.5		66	B	60	6
Heiningen 205	Bergen op Zoom	1	O	25.5		66	B	60	6
			W	25.5		49	B	60	--
Heiningen 207	Bergen op Zoom	1	O	25.5		66	B	60	6
			W	25.5		49	B	60	--
Heiningen 209	Bergen op Zoom	1	O	25.5		66	B	60	6
			W	25.5		49	B	60	--
Heiningen 211	Bergen op Zoom	1	O	25.5		66	B	60	6
			W	25.5		49	B	60	--
Heiningen 213	Bergen op Zoom	1	O	25.5		66	B	60	6
			W	25.5		49	B	60	--
Heiningen 215	Bergen op Zoom	1	N	25.5		62	B	60	2
			O	25.5		66	B	60	6
Heiningen 217	Bergen op Zoom	1	O	28.5		66	B	60	6
			W	28.5		49	B	60	--
Heiningen 219	Bergen op Zoom	1	O	28.5		66	B	60	6
			W	28.5		49	B	60	--
Heiningen 221	Bergen op Zoom	1	O	28.5		66	B	60	6
			W	28.5		49	B	60	--
Heiningen 223	Bergen op Zoom	1	O	28.5		66	B	60	6
			W	28.5		49	B	60	--

Bijlage D2 - Basisberekeningen geluidgevoelige objecten | Saneringsobjecten

Adres	Gemeente	Bestemming	Gevel-oriëntatie	Hoogte boven maaiveld (m)	Object gesitueerd langs GGG wegvak	Geluidbelasting LdenGPP zonder aanvullende maatregelen	Categorie saneringsobject	Streefwaarde sanering (dB)	Overschrijding streefwaarde (dB)
Heiningen 225	Bergen op Zoom	1	O	28.5		66	B	60	6
			W	28.5		49	B	60	--
Heiningen 227	Bergen op Zoom	1	N	28.5		62	B	60	2
			O	28.5		66	B	60	6
Heiningen 229	Bergen op Zoom	1	O	31.5		66	B	60	6
			W	31.5		49	B	60	--
Heiningen 231	Bergen op Zoom	1	O	31.5		66	B	60	6
			W	31.5		49	B	60	--
Heiningen 233	Bergen op Zoom	1	O	31.5		66	B	60	6
			W	31.5		49	B	60	--
Heiningen 235	Bergen op Zoom	1	O	31.5		66	B	60	6
			W	31.5		49	B	60	--
Heiningen 237	Bergen op Zoom	1	O	31.5		66	B	60	6
			W	31.5		49	B	60	--
Heiningen 239	Bergen op Zoom	1	N	31.5		63	B	60	3
			O	31.5		66	B	60	6
Heiningen 275	Bergen op Zoom	1	O	10.5		66	B	60	6
			W	10.5		51	B	60	--
Heiningen 285	Bergen op Zoom	1	O	13.5		66	B	60	6
			W	13.5		49	B	60	--
Heiningen 287	Bergen op Zoom	1	O	13.5		66	B	60	6
			W	13.5		49	B	60	--
Heiningen 295	Bergen op Zoom	1	O	16.5		66	B	60	6
			W	16.5		49	B	60	--
Heiningen 297	Bergen op Zoom	1	O	16.5		66	B	60	6
			W	16.5		49	B	60	--
Heiningen 299	Bergen op Zoom	1	O	16.5		66	B	60	6
			W	16.5		49	B	60	--
Heiningen 307	Bergen op Zoom	1	O	19.5		66	B	60	6
			W	19.5		49	B	60	--
Heiningen 309	Bergen op Zoom	1	O	19.5		66	B	60	6
			W	19.5		49	B	60	--

Bijlage D2 - Basisberekeningen geluidgevoelige objecten | Saneringsobjecten

Adres	Gemeente	Bestemming	Gevel-oriëntatie	Hoogte boven maaiveld (m)	Object gesitueerd langs GGG wegvak	Geluidbelasting LdenGPP zonder aanvullende maatregelen	Categorie saneringsobject	Streefwaarde sanering (dB)	Overschrijding streefwaarde (dB)
Heiningen 311	Bergen op Zoom	1	O	19.5		66	B	60	6
			W	19.5		49	B	60	--
Heiningen 319	Bergen op Zoom	1	O	22.5		66	B	60	6
			W	22.5		49	B	60	--
Heiningen 321	Bergen op Zoom	1	O	22.5		66	B	60	6
			W	22.5		49	B	60	--
Heiningen 323	Bergen op Zoom	1	O	22.5		66	B	60	6
			W	22.5		49	B	60	--
Heiningen 331	Bergen op Zoom	1	O	25.5		66	B	60	6
			W	25.5		49	B	60	--
Heiningen 333	Bergen op Zoom	1	O	25.5		66	B	60	6
			W	25.5		49	B	60	--
Heiningen 335	Bergen op Zoom	1	O	25.5		66	B	60	6
			W	25.5		49	B	60	--
Heiningen 343	Bergen op Zoom	1	O	28.5		66	B	60	6
			W	28.5		49	B	60	--
Heiningen 345	Bergen op Zoom	1	O	28.5		66	B	60	6
			W	28.5		49	B	60	--
Heiningen 347	Bergen op Zoom	1	O	28.5		66	B	60	6
			W	28.5		49	B	60	--
Heiningen 355	Bergen op Zoom	1	O	31.5		66	B	60	6
			W	31.5		49	B	60	--
Heiningen 357	Bergen op Zoom	1	O	31.5		66	B	60	6
			W	31.5		49	B	60	--
Heiningen 359	Bergen op Zoom	1	O	31.5		66	B	60	6
			W	31.5		49	B	60	--
Heiningen 361	Bergen op Zoom	1	O	4.5		68	B	60	8
			W	4.5		51	B	60	--
Heiningen 363	Bergen op Zoom	1	O	4.5		68	B	60	8
			W	4.5		52	B	60	--
Heiningen 365	Bergen op Zoom	1	O	4.5		68	B	60	8
			W	4.5		54	B	60	--

Bijlage D2 - Basisberekeningen geluidgevoelige objecten | Saneringsobjecten

Adres	Gemeente	Bestemming	Gevel-oriëntatie	Hoogte boven maaiveld (m)	Object gesitueerd langs GGG wegvak	Geluidbelasting LdenGPP zonder aanvullende maatregelen	Categorie saneringsobject	Streefwaarde sanering (dB)	Overschrijding streefwaarde (dB)
Heiningen 367	Bergen op Zoom	1	O	4.5		68	B	60	8
			W	4.5		55	B	60	--
Heiningen 369	Bergen op Zoom	1	O	4.5		69	B	60	9
			W	4.5		56	B	60	--
Heiningen 371	Bergen op Zoom	1	N	4.5		66	B	60	6
			O	4.5		69	B	60	9
Heiningen 373	Bergen op Zoom	1	O	7.5		71	B	60	11
			W	7.5		52	B	60	--
Heiningen 375	Bergen op Zoom	1	O	7.5		71	B	60	11
			W	7.5		53	B	60	--
Heiningen 377	Bergen op Zoom	1	O	7.5		71	B	60	11
			W	7.5		55	B	60	--
Heiningen 379	Bergen op Zoom	1	O	7.5		71	B	60	11
			W	7.5		56	B	60	--
Heiningen 381	Bergen op Zoom	1	O	7.5		71	B	60	11
			W	7.5		57	B	60	--
Heiningen 383	Bergen op Zoom	1	N	7.5		67	B	60	7
			O	7.5		71	B	60	11
Heiningen 385	Bergen op Zoom	1	O	10.5		71	B	60	11
			W	10.5		53	B	60	--
Heiningen 387	Bergen op Zoom	1	O	10.5		71	B	60	11
			W	10.5		54	B	60	--
Heiningen 389	Bergen op Zoom	1	O	10.5		71	B	60	11
			W	10.5		56	B	60	--
Heiningen 391	Bergen op Zoom	1	O	10.5		71	B	60	11
			W	10.5		57	B	60	--
Heiningen 393	Bergen op Zoom	1	O	10.5		71	B	60	11
			W	10.5		59	B	60	--
Heiningen 395	Bergen op Zoom	1	N	10.5		67	B	60	7
			O	10.5		71	B	60	11
Heiningen 397	Bergen op Zoom	1	O	13.5		71	B	60	11
			W	13.5		53	B	60	--

Bijlage D2 - Basisberekeningen geluidgevoelige objecten | Saneringsobjecten

Adres	Gemeente	Bestemming	Gevel-oriëntatie	Hoogte boven maaiveld (m)	Object gesitueerd langs GGG wegvak	Geluidbelasting LdenGPP zonder aanvullende maatregelen	Categorie saneringsobject	Streefwaarde sanering (dB)	Overschrijding streefwaarde (dB)
Heiningen 399	Bergen op Zoom	1	O	13.5		71	B	60	11
			W	13.5		54	B	60	--
Heiningen 401	Bergen op Zoom	1	O	13.5		71	B	60	11
			W	13.5		57	B	60	--
Heiningen 403	Bergen op Zoom	1	O	13.5		71	B	60	11
			W	13.5		58	B	60	--
Heiningen 405	Bergen op Zoom	1	O	13.5		71	B	60	11
			W	13.5		59	B	60	--
Heiningen 407	Bergen op Zoom	1	N	13.5		67	B	60	7
			O	13.5		71	B	60	11
Heiningen 409	Bergen op Zoom	1	O	16.5		71	B	60	11
			W	16.5		53	B	60	--
Heiningen 411	Bergen op Zoom	1	O	16.5		71	B	60	11
			W	16.5		55	B	60	--
Heiningen 413	Bergen op Zoom	1	O	16.5		71	B	60	11
			W	16.5		57	B	60	--
Heiningen 415	Bergen op Zoom	1	O	16.5		71	B	60	11
			W	16.5		58	B	60	--
Heiningen 417	Bergen op Zoom	1	O	16.5		71	B	60	11
			W	16.5		60	B	60	--
Heiningen 419	Bergen op Zoom	1	N	16.5		68	B	60	8
			O	16.5		71	B	60	11
Heiningen 421	Bergen op Zoom	1	O	19.5		71	B	60	11
			W	19.5		53	B	60	--
Heiningen 423	Bergen op Zoom	1	O	19.5		71	B	60	11
			W	19.5		55	B	60	--
Heiningen 425	Bergen op Zoom	1	O	19.5		71	B	60	11
			W	19.5		57	B	60	--
Heiningen 427	Bergen op Zoom	1	O	19.5		71	B	60	11
			W	19.5		59	B	60	--
Heiningen 429	Bergen op Zoom	1	O	19.5		71	B	60	11
			W	19.5		60	B	60	--

Bijlage D2 - Basisberekeningen geluidgevoelige objecten | Saneringsobjecten

Adres	Gemeente	Bestemming	Gevel-oriëntatie	Hoogte boven maaiveld (m)	Object gesitueerd langs GGG wegvak	Geluidbelasting LdenGPP zonder aanvullende maatregelen	Categorie saneringsobject	Streefwaarde sanering (dB)	Overschrijding streefwaarde (dB)
Heiningen 431	Bergen op Zoom	1	N	19.5		68	B	60	8
			O	19.5		71	B	60	11
Heiningen 433	Bergen op Zoom	1	O	22.5		71	B	60	11
			W	22.5		53	B	60	--
Heiningen 435	Bergen op Zoom	1	O	22.5		71	B	60	11
			W	22.5		55	B	60	--
Heiningen 437	Bergen op Zoom	1	O	22.5		71	B	60	11
			W	22.5		57	B	60	--
Heiningen 439	Bergen op Zoom	1	O	22.5		71	B	60	11
			W	22.5		59	B	60	--
Heiningen 441	Bergen op Zoom	1	O	22.5		71	B	60	11
			W	22.5		60	B	60	--
Heiningen 443	Bergen op Zoom	1	N	22.5		68	B	60	8
			O	22.5		71	B	60	11
Heiningen 445	Bergen op Zoom	1	O	25.5		71	B	60	11
			W	25.5		54	B	60	--
Heiningen 447	Bergen op Zoom	1	O	25.5		71	B	60	11
			W	25.5		56	B	60	--
Heiningen 449	Bergen op Zoom	1	O	25.5		71	B	60	11
			W	25.5		58	B	60	--
Heiningen 451	Bergen op Zoom	1	O	25.5		71	B	60	11
			W	25.5		59	B	60	--
Heiningen 453	Bergen op Zoom	1	O	25.5		71	B	60	11
			W	25.5		60	B	60	--
Heiningen 455	Bergen op Zoom	1	N	25.5		68	B	60	8
			O	25.5		71	B	60	11
Heiningen 457	Bergen op Zoom	1	O	28.5		71	B	60	11
			W	28.5		54	B	60	--
Heiningen 459	Bergen op Zoom	1	O	28.5		71	B	60	11
			W	28.5		56	B	60	--
Heiningen 461	Bergen op Zoom	1	O	28.5		71	B	60	11
			W	28.5		58	B	60	--

Bijlage D2 - Basisberekeningen geluidgevoelige objecten | Saneringsobjecten

Adres	Gemeente	Bestemming	Gevel-oriëntatie	Hoogte boven maaiveld (m)	Object gesitueerd langs GGG wegvak	Geluidbelasting LdenGPP zonder aanvullende maatregelen	Categorie saneringsobject	Streefwaarde sanering (dB)	Overschrijding streefwaarde (dB)
Heiningen 463	Bergen op Zoom	1	O	28.5		71	B	60	11
			W	28.5		59	B	60	--
Heiningen 465	Bergen op Zoom	1	O	28.5		71	B	60	11
			W	28.5		60	B	60	--
Heiningen 467	Bergen op Zoom	1	N	28.5		68	B	60	8
			O	28.5		71	B	60	11
Heiningen 469	Bergen op Zoom	1	O	31.5		71	B	60	11
			W	31.5		54	B	60	--
Heiningen 471	Bergen op Zoom	1	O	31.5		71	B	60	11
			W	31.5		56	B	60	--
Heiningen 473	Bergen op Zoom	1	O	31.5		71	B	60	11
			W	31.5		58	B	60	--
Heiningen 475	Bergen op Zoom	1	O	31.5		71	B	60	11
			W	31.5		59	B	60	--
Heiningen 477	Bergen op Zoom	1	O	31.5		71	B	60	11
			W	31.5		60	B	60	--
Heiningen 479	Bergen op Zoom	1	N	31.5		68	B	60	8
			O	31.5		71	B	60	11
Heiningen 481	Bergen op Zoom	1	O	4.5		69	B	60	9
			Z	4.5		67	B	60	7
Heiningen 483	Bergen op Zoom	1	O	4.5		69	B	60	9
			W	4.5		53	B	60	--
Heiningen 485	Bergen op Zoom	1	O	4.5		69	B	60	9
			W	4.5		49	B	60	--
Heiningen 487	Bergen op Zoom	1	O	4.5		68	B	60	8
			W	4.5		50	B	60	--
Heiningen 489	Bergen op Zoom	1	O	4.5		68	B	60	8
			W	4.5		51	B	60	--
Heiningen 491	Bergen op Zoom	1	O	4.5		68	B	60	8
			W	4.5		50	B	60	--
Heiningen 493	Bergen op Zoom	1	O	7.5		71	B	60	11
			Z	7.5		68	B	60	8

Bijlage D2 - Basisberekeningen geluidgevoelige objecten | Saneringsobjecten

Adres	Gemeente	Bestemming	Gevel-oriëntatie	Hoogte boven maaiveld (m)	Object gesitueerd langs GGG wegvak	Geluidbelasting LdenGPP zonder aanvullende maatregelen	Categorie saneringsobject	Streefwaarde sanering (dB)	Overschrijding streefwaarde (dB)
Heiningen 495	Bergen op Zoom	1	O	7.5		71	B	60	11
			W	7.5		53	B	60	--
Heiningen 497	Bergen op Zoom	1	O	7.5		71	B	60	11
			W	7.5		50	B	60	--
Heiningen 499	Bergen op Zoom	1	O	7.5		71	B	60	11
			W	7.5		51	B	60	--
Heiningen 501	Bergen op Zoom	1	O	7.5		71	B	60	11
			W	7.5		51	B	60	--
Heiningen 503	Bergen op Zoom	1	O	7.5		71	B	60	11
			W	7.5		51	B	60	--
Heiningen 505	Bergen op Zoom	1	O	10.5		71	B	60	11
			Z	10.5		68	B	60	8
Heiningen 507	Bergen op Zoom	1	O	10.5		71	B	60	11
			W	10.5		53	B	60	--
Heiningen 509	Bergen op Zoom	1	O	10.5		71	B	60	11
			W	10.5		50	B	60	--
Heiningen 511	Bergen op Zoom	1	O	10.5		71	B	60	11
			W	10.5		51	B	60	--
Heiningen 513	Bergen op Zoom	1	O	10.5		71	B	60	11
			W	10.5		53	B	60	--
Heiningen 515	Bergen op Zoom	1	O	10.5		71	B	60	11
			W	10.5		53	B	60	--
Heiningen 517	Bergen op Zoom	1	O	13.5		71	B	60	11
			Z	13.5		68	B	60	8
Heiningen 519	Bergen op Zoom	1	O	13.5		71	B	60	11
			W	13.5		52	B	60	--
Heiningen 521	Bergen op Zoom	1	O	13.5		71	B	60	11
			W	13.5		49	B	60	--
Heiningen 523	Bergen op Zoom	1	O	13.5		71	B	60	11
			W	13.5		50	B	60	--
Heiningen 525	Bergen op Zoom	1	O	13.5		71	B	60	11
			W	13.5		52	B	60	--

Bijlage D2 - Basisberekeningen geluidgevoelige objecten | Saneringsobjecten

Adres	Gemeente	Bestemming	Gevel-oriëntatie	Hoogte boven maaiveld (m)	Object gesitueerd langs GGG wegvak	Geluidbelasting LdenGPP zonder aanvullende maatregelen	Categorie saneringsobject	Streefwaarde sanering (dB)	Overschrijding streefwaarde (dB)
Heiningen 527	Bergen op Zoom	1	O	13.5		71	B	60	11
			W	13.5		52	B	60	--
Heiningen 529	Bergen op Zoom	1	O	16.5		71	B	60	11
			Z	16.5		68	B	60	8
Heiningen 531	Bergen op Zoom	1	O	16.5		71	B	60	11
			W	16.5		51	B	60	--
Heiningen 533	Bergen op Zoom	1	O	16.5		71	B	60	11
			W	16.5		47	B	60	--
Heiningen 535	Bergen op Zoom	1	O	16.5		71	B	60	11
			W	16.5		49	B	60	--
Heiningen 537	Bergen op Zoom	1	O	16.5		71	B	60	11
			W	16.5		50	B	60	--
Heiningen 539	Bergen op Zoom	1	O	16.5		71	B	60	11
			W	16.5		51	B	60	--
Heiningen 541	Bergen op Zoom	1	O	19.5		71	B	60	11
			Z	19.5		68	B	60	8
Heiningen 543	Bergen op Zoom	1	O	19.5		71	B	60	11
			W	19.5		52	B	60	--
Heiningen 545	Bergen op Zoom	1	O	19.5		71	B	60	11
			W	19.5		48	B	60	--
Heiningen 547	Bergen op Zoom	1	O	19.5		71	B	60	11
			W	19.5		50	B	60	--
Heiningen 549	Bergen op Zoom	1	O	19.5		71	B	60	11
			W	19.5		51	B	60	--
Heiningen 551	Bergen op Zoom	1	O	19.5		71	B	60	11
			W	19.5		51	B	60	--
Heiningen 553	Bergen op Zoom	1	O	22.5		71	B	60	11
			Z	22.5		68	B	60	8
Heiningen 555	Bergen op Zoom	1	O	22.5		71	B	60	11
			W	22.5		52	B	60	--
Heiningen 557	Bergen op Zoom	1	O	22.5		71	B	60	11
			W	22.5		47	B	60	--

Bijlage D2 - Basisberekeningen geluidgevoelige objecten | Saneringsobjecten

Adres	Gemeente	Bestemming	Gevel-oriëntatie	Hoogte boven maaiveld (m)	Object gesitueerd langs GGG wegvak	Geluidbelasting LdenGPP zonder aanvullende maatregelen	Categorie saneringsobject	Streefwaarde sanering (dB)	Overschrijding streefwaarde (dB)
Heiningen 559	Bergen op Zoom	1	O	22.5		71	B	60	11
			W	22.5		50	B	60	--
Heiningen 561	Bergen op Zoom	1	O	22.5		71	B	60	11
			W	22.5		51	B	60	--
Heiningen 563	Bergen op Zoom	1	O	22.5		71	B	60	11
			W	22.5		52	B	60	--
Heiningen 565	Bergen op Zoom	1	O	25.5		71	B	60	11
			Z	25.5		68	B	60	8
Heiningen 567	Bergen op Zoom	1	O	25.5		71	B	60	11
			W	25.5		52	B	60	--
Heiningen 569	Bergen op Zoom	1	O	25.5		71	B	60	11
			W	25.5		48	B	60	--
Heiningen 571	Bergen op Zoom	1	O	25.5		71	B	60	11
			W	25.5		50	B	60	--
Heiningen 573	Bergen op Zoom	1	O	25.5		71	B	60	11
			W	25.5		51	B	60	--
Heiningen 575	Bergen op Zoom	1	O	25.5		71	B	60	11
			W	25.5		52	B	60	--
Heiningen 577	Bergen op Zoom	1	O	28.5		71	B	60	11
			Z	28.5		68	B	60	8
Heiningen 579	Bergen op Zoom	1	O	28.5		71	B	60	11
			W	28.5		52	B	60	--
Heiningen 581	Bergen op Zoom	1	O	28.5		71	B	60	11
			W	28.5		48	B	60	--
Heiningen 583	Bergen op Zoom	1	O	28.5		71	B	60	11
			W	28.5		51	B	60	--
Heiningen 585	Bergen op Zoom	1	O	28.5		71	B	60	11
			W	28.5		51	B	60	--
Heiningen 587	Bergen op Zoom	1	O	28.5		71	B	60	11
			W	28.5		52	B	60	--
Heiningen 589	Bergen op Zoom	1	O	31.5		71	B	60	11
			Z	31.5		68	B	60	8

Bijlage D2 - Basisberekeningen geluidgevoelige objecten | Saneringsobjecten

Adres	Gemeente	Bestemming	Gevel-oriëntatie	Hoogte boven maaiveld (m)	Object gesitueerd langs GGG wegvak	Geluidbelasting LdenGPP zonder aanvullende maatregelen	Categorie saneringsobject	Streefwaarde sanering (dB)	Overschrijding streefwaarde (dB)
Heiningen 591	Bergen op Zoom	1	O	31.5		71	B	60	11
			W	31.5		53	B	60	--
Heiningen 593	Bergen op Zoom	1	O	31.5		71	B	60	11
			W	31.5		49	B	60	--
Heiningen 595	Bergen op Zoom	1	O	31.5		71	B	60	11
			W	31.5		51	B	60	--
Heiningen 597	Bergen op Zoom	1	O	31.5		71	B	60	11
			W	31.5		52	B	60	--
Heiningen 599	Bergen op Zoom	1	O	31.5		71	B	60	11
			W	31.5		53	B	60	--
Heiningen 601	Bergen op Zoom	1	O	4.5		67	B	60	7
			W	4.5		55	B	60	--
Heiningen 603	Bergen op Zoom	1	O	4.5		67	B	60	7
			W	4.5		54	B	60	--
Heiningen 605	Bergen op Zoom	1	O	4.5		66	B	60	6
			W	4.5		55	B	60	--
Heiningen 607	Bergen op Zoom	1	O	4.5		66	B	60	6
			W	4.5		54	B	60	--
Heiningen 609	Bergen op Zoom	1	O	4.5		66	B	60	6
			W	4.5		54	B	60	--
Heiningen 611	Bergen op Zoom	1	N	4.5		61	B	60	1
			O	4.5		66	B	60	6
Heiningen 613	Bergen op Zoom	1	O	7.5		69	B	60	9
			W	7.5		56	B	60	--
Heiningen 615	Bergen op Zoom	1	O	7.5		69	B	60	9
			W	7.5		55	B	60	--
Heiningen 617	Bergen op Zoom	1	O	7.5		69	B	60	9
			W	7.5		56	B	60	--
Heiningen 619	Bergen op Zoom	1	O	7.5		69	B	60	9
			W	7.5		55	B	60	--
Heiningen 621	Bergen op Zoom	1	O	7.5		68	B	60	8
			W	7.5		55	B	60	--

Bijlage D2 - Basisberekeningen geluidgevoelige objecten | Saneringsobjecten

Adres	Gemeente	Bestemming	Gevel-oriëntatie	Hoogte boven maaiveld (m)	Object gesitueerd langs GGG wegvak	Geluidbelasting LdenGPP zonder aanvullende maatregelen	Categorie saneringsobject	Streefwaarde sanering (dB)	Overschrijding streefwaarde (dB)
Heiningen 623	Bergen op Zoom	1	N	7.5		62	B	60	2
			O	7.5		68	B	60	8
Heiningen 625	Bergen op Zoom	1	O	10.5		69	B	60	9
			W	10.5		54	B	60	--
Heiningen 627	Bergen op Zoom	1	O	10.5		69	B	60	9
			W	10.5		54	B	60	--
Heiningen 629	Bergen op Zoom	1	O	10.5		69	B	60	9
			W	10.5		53	B	60	--
Heiningen 631	Bergen op Zoom	1	O	10.5		69	B	60	9
			W	10.5		54	B	60	--
Heiningen 633	Bergen op Zoom	1	O	10.5		69	B	60	9
			W	10.5		54	B	60	--
Heiningen 635	Bergen op Zoom	1	N	10.5		62	B	60	2
			O	10.5		69	B	60	9
Heiningen 637	Bergen op Zoom	1	O	13.5		69	B	60	9
			W	13.5		52	B	60	--
Heiningen 639	Bergen op Zoom	1	O	13.5		69	B	60	9
			W	13.5		51	B	60	--
Heiningen 641	Bergen op Zoom	1	O	13.5		69	B	60	9
			W	13.5		51	B	60	--
Heiningen 643	Bergen op Zoom	1	O	13.5		69	B	60	9
			W	13.5		51	B	60	--
Heiningen 645	Bergen op Zoom	1	O	13.5		69	B	60	9
			W	13.5		50	B	60	--
Heiningen 647	Bergen op Zoom	1	N	13.5		62	B	60	2
			O	13.5		69	B	60	9
Heiningen 649	Bergen op Zoom	1	O	16.5		69	B	60	9
			W	16.5		52	B	60	--
Heiningen 651	Bergen op Zoom	1	O	16.5		69	B	60	9
			W	16.5		52	B	60	--
Heiningen 653	Bergen op Zoom	1	O	16.5		69	B	60	9
			W	16.5		51	B	60	--

Bijlage D2 - Basisberekeningen geluidgevoelige objecten | Saneringsobjecten

Adres	Gemeente	Bestemming	Gevel-oriëntatie	Hoogte boven maaiveld (m)	Object gesitueerd langs GGG wegvak	Geluidbelasting LdenGPP zonder aanvullende maatregelen	Categorie saneringsobject	Streefwaarde sanering (dB)	Overschrijding streefwaarde (dB)
Heiningen 655	Bergen op Zoom	1	O	16.5		69	B	60	9
			W	16.5		51	B	60	--
Heiningen 657	Bergen op Zoom	1	O	16.5		69	B	60	9
			W	16.5		50	B	60	--
Heiningen 659	Bergen op Zoom	1	N	16.5		62	B	60	2
			O	16.5		69	B	60	9
Heiningen 661	Bergen op Zoom	1	O	19.5		69	B	60	9
			W	19.5		52	B	60	--
Heiningen 663	Bergen op Zoom	1	O	19.5		69	B	60	9
			W	19.5		52	B	60	--
Heiningen 665	Bergen op Zoom	1	O	19.5		69	B	60	9
			W	19.5		51	B	60	--
Heiningen 667	Bergen op Zoom	1	O	19.5		69	B	60	9
			W	19.5		51	B	60	--
Heiningen 669	Bergen op Zoom	1	O	19.5		69	B	60	9
			W	19.5		50	B	60	--
Heiningen 671	Bergen op Zoom	1	N	19.5		62	B	60	2
			O	19.5		69	B	60	9
Heiningen 673	Bergen op Zoom	1	O	22.5		69	B	60	9
			W	22.5		52	B	60	--
Heiningen 675	Bergen op Zoom	1	O	22.5		69	B	60	9
			W	22.5		52	B	60	--
Heiningen 677	Bergen op Zoom	1	O	22.5		69	B	60	9
			W	22.5		51	B	60	--
Heiningen 679	Bergen op Zoom	1	O	22.5		69	B	60	9
			W	22.5		51	B	60	--
Heiningen 681	Bergen op Zoom	1	O	22.5		69	B	60	9
			W	22.5		51	B	60	--
Heiningen 683	Bergen op Zoom	1	N	22.5		62	B	60	2
			O	22.5		69	B	60	9
Heiningen 685	Bergen op Zoom	1	O	25.5		69	B	60	9
			W	25.5		52	B	60	--

Bijlage D2 - Basisberekeningen geluidgevoelige objecten | Saneringsobjecten

Adres	Gemeente	Bestemming	Gevel-oriëntatie	Hoogte boven maaiveld (m)	Object gesitueerd langs GGG wegvak	Geluidbelasting LdenGPP zonder aanvullende maatregelen	Categorie saneringsobject	Streefwaarde sanering (dB)	Overschrijding streefwaarde (dB)
Heiningen 687	Bergen op Zoom	1	O	25.5		69	B	60	9
			W	25.5		52	B	60	--
Heiningen 689	Bergen op Zoom	1	O	25.5		69	B	60	9
			W	25.5		51	B	60	--
Heiningen 691	Bergen op Zoom	1	O	25.5		69	B	60	9
			W	25.5		51	B	60	--
Heiningen 693	Bergen op Zoom	1	O	25.5		69	B	60	9
			W	25.5		51	B	60	--
Heiningen 695	Bergen op Zoom	1	N	25.5		62	B	60	2
			O	25.5		69	B	60	9
Heiningen 697	Bergen op Zoom	1	O	28.5		69	B	60	9
			W	28.5		52	B	60	--
Heiningen 699	Bergen op Zoom	1	O	28.5		69	B	60	9
			W	28.5		52	B	60	--
Heiningen 701	Bergen op Zoom	1	O	28.5		69	B	60	9
			W	28.5		52	B	60	--
Heiningen 703	Bergen op Zoom	1	O	28.5		69	B	60	9
			W	28.5		51	B	60	--
Heiningen 705	Bergen op Zoom	1	O	28.5		69	B	60	9
			W	28.5		51	B	60	--
Heiningen 707	Bergen op Zoom	1	N	28.5		62	B	60	2
			O	28.5		69	B	60	9
Heiningen 709	Bergen op Zoom	1	O	31.5		69	B	60	9
			W	31.5		52	B	60	--
Heiningen 711	Bergen op Zoom	1	O	31.5		69	B	60	9
			W	31.5		52	B	60	--
Heiningen 713	Bergen op Zoom	1	O	31.5		69	B	60	9
			W	31.5		52	B	60	--
Heiningen 715	Bergen op Zoom	1	O	31.5		69	B	60	9
			W	31.5		51	B	60	--
Heiningen 717	Bergen op Zoom	1	O	31.5		69	B	60	9
			W	31.5		51	B	60	--

Bijlage D2 - Basisberekeningen geluidgevoelige objecten | Saneringsobjecten

Adres	Gemeente	Bestemming	Gevel-oriëntatie	Hoogte boven maaiveld (m)	Object gesitueerd langs GGG wegvak	Geluidbelasting LdenGPP zonder aanvullende maatregelen	Categorie saneringsobject	Streefwaarde sanering (dB)	Overschrijding streefwaarde (dB)
Heiningen 719	Bergen op Zoom	1	N	31.5		62	B	60	2
			O	31.5		69	B	60	9
Heiningen 721	Bergen op Zoom	1	O	4.5		67	B	60	7
			Z	4.5		65	B	60	5
Heiningen 723	Bergen op Zoom	1	O	4.5		67	B	60	7
			W	4.5		55	B	60	--
Heiningen 725	Bergen op Zoom	1	O	4.5		67	B	60	7
			W	4.5		55	B	60	--
Heiningen 727	Bergen op Zoom	1	O	4.5		67	B	60	7
			W	4.5		55	B	60	--
Heiningen 729	Bergen op Zoom	1	O	4.5		67	B	60	7
			W	4.5		54	B	60	--
Heiningen 731	Bergen op Zoom	1	O	4.5		67	B	60	7
			W	4.5		55	B	60	--
Heiningen 733	Bergen op Zoom	1	O	7.5		69	B	60	9
			Z	7.5		66	B	60	6
Heiningen 735	Bergen op Zoom	1	O	7.5		69	B	60	9
			W	7.5		56	B	60	--
Heiningen 737	Bergen op Zoom	1	O	7.5		69	B	60	9
			W	7.5		56	B	60	--
Heiningen 739	Bergen op Zoom	1	O	7.5		69	B	60	9
			W	7.5		56	B	60	--
Heiningen 741	Bergen op Zoom	1	O	7.5		69	B	60	9
			W	7.5		56	B	60	--
Heiningen 743	Bergen op Zoom	1	O	7.5		69	B	60	9
			W	7.5		56	B	60	--
Heiningen 745	Bergen op Zoom	1	O	10.5		69	B	60	9
			Z	10.5		67	B	60	7
Heiningen 747	Bergen op Zoom	1	O	10.5		70	B	60	10
			W	10.5		55	B	60	--
Heiningen 749	Bergen op Zoom	1	O	10.5		70	B	60	10
			W	10.5		55	B	60	--

Bijlage D2 - Basisberekeningen geluidgevoelige objecten | Saneringsobjecten

Adres	Gemeente	Bestemming	Gevel-oriëntatie	Hoogte boven maaiveld (m)	Object gesitueerd langs GGG wegvak	Geluidbelasting LdenGPP zonder aanvullende maatregelen	Categorie saneringsobject	Streefwaarde sanering (dB)	Overschrijding streefwaarde (dB)
Heiningen 751	Bergen op Zoom	1	O	10.5		70	B	60	10
			W	10.5		54	B	60	--
Heiningen 753	Bergen op Zoom	1	O	10.5		69	B	60	9
			W	10.5		54	B	60	--
Heiningen 755	Bergen op Zoom	1	O	10.5		69	B	60	9
			W	10.5		54	B	60	--
Heiningen 757	Bergen op Zoom	1	O	13.5		70	B	60	10
			Z	13.5		67	B	60	7
Heiningen 759	Bergen op Zoom	1	O	13.5		70	B	60	10
			W	13.5		54	B	60	--
Heiningen 761	Bergen op Zoom	1	O	13.5		70	B	60	10
			W	13.5		54	B	60	--
Heiningen 763	Bergen op Zoom	1	O	13.5		70	B	60	10
			W	13.5		53	B	60	--
Heiningen 765	Bergen op Zoom	1	O	13.5		70	B	60	10
			W	13.5		52	B	60	--
Heiningen 767	Bergen op Zoom	1	O	13.5		69	B	60	9
			W	13.5		52	B	60	--
Heiningen 769	Bergen op Zoom	1	O	16.5		70	B	60	10
			Z	16.5		67	B	60	7
Heiningen 771	Bergen op Zoom	1	O	16.5		70	B	60	10
			W	16.5		54	B	60	--
Heiningen 773	Bergen op Zoom	1	O	16.5		70	B	60	10
			W	16.5		54	B	60	--
Heiningen 775	Bergen op Zoom	1	O	16.5		70	B	60	10
			W	16.5		53	B	60	--
Heiningen 777	Bergen op Zoom	1	O	16.5		70	B	60	10
			W	16.5		53	B	60	--
Heiningen 779	Bergen op Zoom	1	O	16.5		69	B	60	9
			W	16.5		52	B	60	--
Heiningen 781	Bergen op Zoom	1	O	19.5		70	B	60	10
			Z	19.5		67	B	60	7

Bijlage D2 - Basisberekeningen geluidgevoelige objecten | Saneringsobjecten

Adres	Gemeente	Bestemming	Gevel-oriëntatie	Hoogte boven maaiveld (m)	Object gesitueerd langs GGG wegvak	Geluidbelasting LdenGPP zonder aanvullende maatregelen	Categorie saneringsobject	Streefwaarde sanering (dB)	Overschrijding streefwaarde (dB)
Heiningen 783	Bergen op Zoom	1	O	19.5		70	B	60	10
			W	19.5		54	B	60	--
Heiningen 785	Bergen op Zoom	1	O	19.5		70	B	60	10
			W	19.5		54	B	60	--
Heiningen 787	Bergen op Zoom	1	O	19.5		70	B	60	10
			W	19.5		54	B	60	--
Heiningen 789	Bergen op Zoom	1	O	19.5		70	B	60	10
			W	19.5		53	B	60	--
Heiningen 791	Bergen op Zoom	1	O	19.5		69	B	60	9
			W	19.5		52	B	60	--
Heiningen 793	Bergen op Zoom	1	O	22.5		70	B	60	10
			Z	22.5		67	B	60	7
Heiningen 795	Bergen op Zoom	1	O	22.5		70	B	60	10
			W	22.5		54	B	60	--
Heiningen 797	Bergen op Zoom	1	O	22.5		70	B	60	10
			W	22.5		54	B	60	--
Heiningen 799	Bergen op Zoom	1	O	22.5		70	B	60	10
			W	22.5		53	B	60	--
Heiningen 801	Bergen op Zoom	1	O	22.5		70	B	60	10
			W	22.5		53	B	60	--
Heiningen 803	Bergen op Zoom	1	O	22.5		69	B	60	9
			W	22.5		53	B	60	--
Heiningen 805	Bergen op Zoom	1	O	25.5		69	B	60	9
			Z	25.5		67	B	60	7
Heiningen 807	Bergen op Zoom	1	O	25.5		70	B	60	10
			W	25.5		54	B	60	--
Heiningen 809	Bergen op Zoom	1	O	25.5		70	B	60	10
			W	25.5		54	B	60	--
Heiningen 811	Bergen op Zoom	1	O	25.5		70	B	60	10
			W	25.5		53	B	60	--
Heiningen 813	Bergen op Zoom	1	O	25.5		70	B	60	10
			W	25.5		53	B	60	--

Bijlage D2 - Basisberekeningen geluidgevoelige objecten | Saneringsobjecten

Adres	Gemeente	Bestemming	Gevel-oriëntatie	Hoogte boven maaiveld (m)	Object gesitueerd langs GGG wegvak	Geluidbelasting LdenGPP zonder aanvullende maatregelen	Categorie saneringsobject	Streefwaarde sanering (dB)	Overschrijding streefwaarde (dB)
Heiningen 815	Bergen op Zoom	1	O	25.5		69	B	60	9
			W	25.5		52	B	60	--
Heiningen 817	Bergen op Zoom	1	O	28.5		69	B	60	9
			Z	28.5		67	B	60	7
Heiningen 819	Bergen op Zoom	1	O	28.5		70	B	60	10
			W	28.5		54	B	60	--
Heiningen 821	Bergen op Zoom	1	O	28.5		70	B	60	10
			W	28.5		54	B	60	--
Heiningen 823	Bergen op Zoom	1	O	28.5		70	B	60	10
			W	28.5		53	B	60	--
Heiningen 825	Bergen op Zoom	1	O	28.5		70	B	60	10
			W	28.5		53	B	60	--
Heiningen 827	Bergen op Zoom	1	O	28.5		69	B	60	9
			W	28.5		53	B	60	--
Heiningen 829	Bergen op Zoom	1	O	31.5		69	B	60	9
			Z	31.5		67	B	60	7
Heiningen 831	Bergen op Zoom	1	O	31.5		70	B	60	10
			W	31.5		54	B	60	--
Heiningen 833	Bergen op Zoom	1	O	31.5		70	B	60	10
			W	31.5		54	B	60	--
Heiningen 835	Bergen op Zoom	1	O	31.5		70	B	60	10
			W	31.5		53	B	60	--
Heiningen 837	Bergen op Zoom	1	O	31.5		69	B	60	9
			W	31.5		53	B	60	--
Heiningen 839	Bergen op Zoom	1	O	31.5		69	B	60	9
			W	31.5		53	B	60	--
Hippocrateslaan 9	Bergen op Zoom	1	N	1.5		52	B	60	--
				4.5		60	B	60	--
				7.5		65	B	60	5
			O	1.5		57	B	60	--
				4.5		63	B	60	3
				7.5		67	B	60	7

Bijlage D2 - Basisberekeningen geluidgevoelige objecten | Saneringsobjecten

Adres	Gemeente	Bestemming	Gevel-oriëntatie	Hoogte boven maaiveld (m)	Object gesitueerd langs GGG wegvak	Geluidbelasting LdenGPP zonder aanvullende maatregelen	Categorie saneringsobject	Streefwaarde sanering (dB)	Overschrijding streefwaarde (dB)
			W	1.5		49	B	60	--
				4.5		53	B	60	--
				7.5		57	B	60	--
Hippocrateslaan 11	Bergen op Zoom	1	O	1.5		57	B	60	--
				4.5		63	B	60	3
				7.5		67	B	60	7
			W	1.5		48	B	60	--
				4.5		52	B	60	--
				7.5		55	B	60	--
Hippocrateslaan 13	Bergen op Zoom	1	O	1.5		57	B	60	--
				4.5		63	B	60	3
				7.5		67	B	60	7
			W	1.5		49	B	60	--
				4.5		52	B	60	--
				7.5		55	B	60	--
Hippocrateslaan 15	Bergen op Zoom	1	O	1.5		58	B	60	--
				4.5		64	B	60	4
				7.5		68	B	60	8
			W	1.5		48	B	60	--
				4.5		52	B	60	--
				7.5		55	B	60	--
			Z	1.5		54	B	60	--
				4.5		60	B	60	--
				7.5		64	B	60	4
Hippocrateslaan 17	Bergen op Zoom	1	N	1.5		56	B	60	--
				4.5		62	B	60	2
				7.5		66	B	60	6
			O	1.5		60	B	60	--
				4.5		66	B	60	6
				7.5		69	B	60	9
			Z	1.5		55	B	60	--
				4.5		63	B	60	3

Bijlage D2 - Basisberekeningen geluidgevoelige objecten | Saneringsobjecten

Adres	Gemeente	Bestemming	Gevel-oriëntatie	Hoogte boven maaienveld (m)	Object gesitueerd langs GGG wegvak	Geluidbelasting LdenGPP zonder aanvullende maatregelen	Categorie saneringsobject	Streefwaarde sanering (dB)	Overschrijding streefwaarde (dB)
				7.5		66	B	60	6
Hippocrateslaan 19	Bergen op Zoom	1	N	1.5		54	B	60	--
				4.5		59	B	60	--
				7.5		64	B	60	4
			Z	1.5		54	B	60	--
				4.5		61	B	60	1
				7.5		66	B	60	6
Hippocrateslaan 49	Bergen op Zoom	1	N	1.5		54	B	60	--
				4.5		58	B	60	--
			O	1.5		63	B	60	3
				4.5		68	B	60	8
			W	1.5		47	B	60	--
				4.5		49	B	60	--
			Z	1.5		59	B	60	--
				4.5		63	B	60	3
Hippocrateslaan 51	Bergen op Zoom	1	N	1.5		59	B	60	--
				4.5		61	B	60	1
			O	1.5		62	B	60	2
				4.5		66	B	60	6
			W	1.5		48	B	60	--
				4.5		51	B	60	--
			Z	1.5		56	B	60	--
				4.5		60	B	60	--
Hippocrateslaan 53	Bergen op Zoom	1	NO	1.5		62	B	60	2
				1.5		63	B	60	3
				4.5		66	B	60	6
				4.5		65	B	60	5
			NW	1.5		54	B	60	--
				4.5		58	B	60	--
			ZO	1.5		61	B	60	1
				1.5		63	B	60	3
				4.5		66	B	60	6

Bijlage D2 - Basisberekeningen geluidgevoelige objecten | Saneringsobjecten

Adres	Gemeente	Bestemming	Gevel-oriëntatie	Hoogte boven maaiveld (m)	Object gesitueerd langs GGG wegvak	Geluidbelasting LdenGPP zonder aanvullende maatregelen	Categorie saneringsobject	Streefwaarde sanering (dB)	Overschrijding streefwaarde (dB)
				4.5		65	B	60	5
Hippocrateslaan 55	Bergen op Zoom	1	N	1.5		58	B	60	--
				4.5		61	B	60	1
			O	1.5		63	B	60	3
				4.5		66	B	60	6
			W	1.5		48	B	60	--
				4.5		52	B	60	--
			Z	1.5		58	B	60	--
				4.5		61	B	60	1
Olympialaan-Oost 35	Bergen op Zoom	1	NO	1.5		62	B	60	2
				4.5		65	B	60	5
				4.5		66	B	60	6
			NW	1.5		57	B	60	--
				4.5		59	B	60	--
			ZO	1.5		60	B	60	--
				4.5		63	B	60	3
			ZW	1.5		54	B	60	--
				4.5		56	B	60	--
Oude Huijbergsebaan 320	Bergen op Zoom	1	N	1.5		65	B	60	5
			O	1.5		69	B	60	9
			W	1.5		49	B	60	--
			Z	1.5		66	B	60	6
Paracelsuslaan 32	Bergen op Zoom	1	N	1.5		62	B	60	2
				4.5		63	B	60	3
				7.5		66	B	60	6
			Z	1.5		53	B	60	--
				4.5		57	B	60	--
				7.5		61	B	60	1
Paracelsuslaan 34	Bergen op Zoom	1	N	1.5		62	B	60	2
				4.5		64	B	60	4
				7.5		67	B	60	7
			O	1.5		62	B	60	2

Bijlage D2 - Basisberekeningen geluidgevoelige objecten | Saneringsobjecten

Adres	Gemeente	Bestemming	Gevel-oriëntatie	Hoogte boven maaiveld (m)	Object gesitueerd langs GGG wegvak	Geluidbelasting LdenGPP zonder aanvullende maatregelen	Categorie saneringsobject	Streefwaarde sanering (dB)	Overschrijding streefwaarde (dB)
				4.5		66	B	60	6
				7.5		70	B	60	10
			W	1.5		47	B	60	--
				4.5		49	B	60	--
				7.5		53	B	60	--
			Z	1.5		58	B	60	--
				4.5		61	B	60	1
				7.5		66	B	60	6
Ruytershoveweg 11	Bergen op Zoom	1	N	1.5		56	B	60	--
				4.5		57	B	60	--
			O	1.5		63	B	60	3
				4.5		64	B	60	4
			W	1.5		63	B	60	3
				4.5		64	B	60	4
			Z	1.5		65	B	60	5
				4.5		67	B	60	7
Kluisstraat 3	Breda	1	N	1.5		63	B	60	3
				4.5		65	B	60	5
			O	1.5		67	B	60	7
				4.5		69	B	60	9
			W	1.5		57	B	60	--
				4.5		59	B	60	--
			Z	1.5		64	B	60	4
				4.5		66	B	60	6
Kluisstraat 3A	Breda	1	N	1.5		65	B	60	5
				4.5		67	B	60	7
			O	1.5		69	B	60	9
				4.5		71	B	60	11
			W	1.5		56	B	60	--
				4.5		58	B	60	--
			Z	1.5		66	B	60	6
				4.5		68	B	60	8

Bijlage D2 - Basisberekeningen geluidgevoelige objecten | Saneringsobjecten

Adres	Gemeente	Bestemming	Gevel-oriëntatie	Hoogte boven maaiveld (m)	Object gesitueerd langs GGG wegvak	Geluidbelasting LdenGPP zonder aanvullende maatregelen	Categorie saneringsobject	Streefwaarde sanering (dB)	Overschrijding streefwaarde (dB)	
Liesboslaan 295	Breda	1	N	1.5		60	B	60	--	
				4.5		65	B	60	5	
				7.5		69	B	60	9	
			W	1.5		52	B	60	--	
				4.5		59	B	60	--	
				7.5		64	B	60	4	
				Z	1.5		34	B	60	--
					4.5		35	B	60	--
					7.5		37	B	60	--
Liesboslaan 297	Breda	1	N	1.5		60	B	60	--	
				4.5		66	B	60	6	
				7.5		69	B	60	9	
			O	1.5		51	B	60	--	
				4.5		57	B	60	--	
				7.5		62	B	60	2	
				W	1.5		56	B	60	--
					4.5		62	B	60	2
					7.5		65	B	60	5
			Z	1.5		39	B	60	--	
				4.5		42	B	60	--	
				7.5		42	B	60	--	
Liesboslaan 307	Breda	1		N	1.5		63	B	60	3
					4.5		68	B	60	8
					7.5		71	B	60	11
			O	1.5		59	B	60	--	
				4.5		65	B	60	5	
				7.5		68	B	60	8	
				W	1.5		55	B	60	--
					4.5		61	B	60	1
					7.5		66	B	60	6
Z	1.5		46	B	60	--				
	4.5		48	B	60	--				

Bijlage D2 - Basisberekeningen geluidgevoelige objecten | Saneringsobjecten

Adres	Gemeente	Bestemming	Gevel-oriëntatie	Hoogte boven maaiveld (m)	Object gesitueerd langs GGG wegvak	Geluidbelasting LdenGPP zonder aanvullende maatregelen	Categorie saneringsobject	Streefwaarde sanering (dB)	Overschrijding streefwaarde (dB)
				7.5		48	B	60	--
Liesboslaan 309	Breda	1	O	1.5		59	B	60	--
				4.5		64	B	60	4
				7.5		67	B	60	7
			W	1.5		64	B	60	4
				4.5		66	B	60	6
				4.5		67	B	60	7
				7.5		69	B	60	9
				7.5		70	B	60	10
			Z	1.5		40	B	60	--
				4.5		43	B	60	--
				7.5		48	B	60	--
Liesboslaan 315A1	Breda	1	N	1.5		75	B	60	15
Liesboslaan 315A3	Breda	1	O	1.5		67	B	60	7
Liesboslaan 315B1	Breda	1	N	4.5		75	B	60	15
Liesboslaan 315B2	Breda	1	N	4.5		75	B	60	15
Liesboslaan 315B3	Breda	1	N	4.5		74	B	60	14
Liesboslaan 315B4	Breda	1	N	4.5		76	B	60	16
Liesboslaan 315B5	Breda	1	N	4.5		73	B	60	13
			O	4.5		70	B	60	10
Liesboslaan 315B6	Breda	1	O	4.5		69	B	60	9
Liesboslaan 315B7	Breda	1	O	4.5		67	B	60	7
Liesboslaan 315C1	Breda	1	N	7.5		75	B	60	15
Liesboslaan 315C2	Breda	1	N	7.5		75	B	60	15
Liesboslaan 315C3	Breda	1	N	7.5		74	B	60	14
Liesboslaan 315C4	Breda	1	N	7.5		76	B	60	16
Liesboslaan 315C5	Breda	1	N	7.5		73	B	60	13
			O	7.5		70	B	60	10
Liesboslaan 315C6	Breda	1	O	7.5		69	B	60	9
Liesboslaan 315C7	Breda	1	O	7.5		68	B	60	8
Liesboslaan 315D1	Breda	1	N	10.5		73	B	60	13
			O	10.5		71	B	60	11

Bijlage D2 - Basisberekeningen geluidgevoelige objecten | Saneringsobjecten

Adres	Gemeente	Bestemming	Gevel-oriëntatie	Hoogte boven maaiveld (m)	Object gesitueerd langs GGG wegvak	Geluidbelasting LdenGPP zonder aanvullende maatregelen	Categorie saneringsobject	Streefwaarde sanering (dB)	Overschrijding streefwaarde (dB)			
Liesstraat 1	Breda	1	NO	1.5		54	B	60	--			
				4.5		63	B	60	3			
				7.5		68	B	60	8			
						NW	1.5		58	B	60	--
							4.5		65	B	60	5
							7.5		69	B	60	9
						ZO	1.5		50	B	60	--
							4.5		53	B	60	--
							7.5		59	B	60	--
						ZW	1.5		57	B	60	--
							4.5		61	B	60	1
							7.5		64	B	60	4
Liesstraat 2	Breda	1	N	1.5		60	B	60	--			
				4.5		65	B	60	5			
				7.5		69	B	60	9			
						O	1.5		55	B	60	--
							4.5		61	B	60	1
							7.5		65	B	60	5
						Z	1.5		47	B	60	--
							4.5		51	B	60	--
							7.5		51	B	60	--
Nieuwveerweg 2	Breda	1	NO	1.5		67	B	60	7			
				4.5		68	B	60	8			
						NW	1.5		62	B	60	2
							4.5		64	B	60	4
						ZO	1.5		63	B	60	3
							4.5		65	B	60	5
						ZW	1.5		39	B	60	--
							4.5		41	B	60	--
Seminariweg 17	Breda	1	NO	1.5		65	B	60	5			
				4.5		68	B	60	8			
						NW	1.5		60	B	60	--

Bijlage D2 - Basisberekeningen geluidgevoelige objecten | Saneringsobjecten

Adres	Gemeente	Bestemming	Gevel-oriëntatie	Hoogte boven maaiveld (m)	Object gesitueerd langs GGG wegvak	Geluidbelasting LdenGPP zonder aanvullende maatregelen	Categorie saneringsobject	Streefwaarde sanering (dB)	Overschrijding streefwaarde (dB)
				4.5		60	B	60	--
			ZO	1.5		64	B	60	4
				4.5		67	B	60	7
			ZW	1.5		50	B	60	--
				4.5		55	B	60	--
Seminarieweg 18	Breda	1	NO	1.5		63	B	60	3
				4.5		66	B	60	6
			NW	1.5		50	B	60	--
				4.5		53	B	60	--
			ZO	1.5		63	B	60	3
				4.5		65	B	60	5
			ZW	1.5		58	B	60	--
				4.5		59	B	60	--
Tweegelandenbrugweg 28	Breda	1	O	1.5		63	B	60	3
				4.5		66	B	60	6
			W	1.5		33	B	60	--
				4.5		34	B	60	--
			Z	1.5		60	B	60	--
				4.5		63	B	60	3
Tweegelandenbrugweg 30	Breda	1	N	1.5		52	B	60	--
				4.5		57	B	60	--
				7.5		61	B	60	1
			O	1.5		60	B	60	--
				4.5		63	B	60	3
				7.5		66	B	60	6
			W	1.5		40	B	60	--
				4.5		42	B	60	--
				7.5		42	B	60	--
			Z	1.5		59	B	60	--
				4.5		61	B	60	1
				7.5		62	B	60	2
Moerdijkseweg 3	Drimmelen	1	NO	1.5		60	B	60	--

Bijlage D2 - Basisberekeningen geluidgevoelige objecten | Saneringsobjecten

Adres	Gemeente	Bestemming	Gevel-oriëntatie	Hoogte boven maaiveld (m)	Object gesitueerd langs GGG wegvak	Geluidbelasting LdenGPP zonder aanvullende maatregelen	Categorie saneringsobject	Streefwaarde sanering (dB)	Overschrijding streefwaarde (dB)
				1.5		61	B	60	1
				4.5		62	B	60	2
				4.5		63	B	60	3
			NW	1.5		56	B	60	--
				4.5		57	B	60	--
			ZO	1.5		66	B	60	6
				4.5		67	B	60	7
			ZW	1.5		63	B	60	3
				1.5		64	B	60	4
				4.5		65	B	60	5
				4.5		64	B	60	4
Bredaseweg 204	Etten-Leur	1	N	1.5		69	B	60	9
				4.5		71	B	60	11
			O	1.5		65	B	60	5
				4.5		67	B	60	7
			W	1.5		66	B	60	6
				4.5		68	B	60	8
			Z	1.5		50	B	60	--
				4.5		51	B	60	--
Bredaseweg 218	Etten-Leur	1	N	1.5		67	B	60	7
				4.5		75	B	60	15
			W	1.5		64	B	60	4
				4.5		71	B	60	11
Bredaseweg 220	Etten-Leur	1	N	1.5		67	B	60	7
				4.5		75	B	60	15
			O	1.5		61	B	60	1
				4.5		70	B	60	10
Bredaseweg 222	Etten-Leur	1	N	1.5		67	B	60	7
				4.5		75	B	60	15
			O	1.5		64	B	60	4
				4.5		70	B	60	10
			W	1.5		60	B	60	--

Bijlage D2 - Basisberekeningen geluidgevoelige objecten | Saneringsobjecten

Adres	Gemeente	Bestemming	Gevel-oriëntatie	Hoogte boven maaiveld (m)	Object gesitueerd langs GGG wegvak	Geluidbelasting LdenGPP zonder aanvullende maatregelen	Categorie saneringsobject	Streefwaarde sanering (dB)	Overschrijding streefwaarde (dB)
				4.5		68	B	60	8
			Z	1.5		57	B	60	--
				4.5		61	B	60	1
Bredaseweg 267	Etten-Leur	1	W	1.5		68	B	60	8
				4.5		70	B	60	10
			Z	1.5		70	B	60	10
				4.5		72	B	60	12
			ZO	1.5		68	B	60	8
				4.5		70	B	60	10
Bredaseweg 269	Etten-Leur	1	N	1.5		42	B	60	--
				4.5		49	B	60	--
			O	1.5		65	B	60	5
				4.5		67	B	60	7
			W	1.5		67	B	60	7
				4.5		69	B	60	9
			Z	1.5		69	B	60	9
				4.5		72	B	60	12
Bredaseweg 271	Etten-Leur	1	N	1.5		48	B	60	--
			O	1.5		66	B	60	6
			W	1.5		66	B	60	6
			Z	1.5		69	B	60	9
Bredaseweg 287	Etten-Leur	1	N	1.5		59	B	60	--
				4.5		52	B	60	--
			O	1.5		64	B	60	4
				4.5		65	B	60	5
			W	1.5		66	B	60	6
				4.5		67	B	60	7
			Z	1.5		68	B	60	8
				4.5		70	B	60	10
Hoge Bremberg 2	Etten-Leur	1	N	1.5		66	B	60	6
				4.5		69	B	60	9
			O	1.5		61	B	60	1

Bijlage D2 - Basisberekeningen geluidgevoelige objecten | Saneringsobjecten

Adres	Gemeente	Bestemming	Gevel-oriëntatie	Hoogte boven maaiveld (m)	Object gesitueerd langs GGG wegvak	Geluidbelasting LdenGPP zonder aanvullende maatregelen	Categorie saneringsobject	Streefwaarde sanering (dB)	Overschrijding streefwaarde (dB)
				4.5		64	B	60	4
			W	1.5		64	B	60	4
				4.5		67	B	60	7
			Z	1.5		44	B	60	--
				4.5		48	B	60	--
Lage Bremberg 5	Etten-Leur	1	N	1.5		53	B	60	--
				4.5		54	B	60	--
			O	1.5		62	B	60	2
				4.5		64	B	60	4
			W	1.5		63	B	60	3
				4.5		64	B	60	4
			Z	1.5		66	B	60	6
				4.5		68	B	60	8
Lage Bremberg 8	Etten-Leur	1	N	1.5		54	B	60	--
				4.5		55	B	60	--
			O	1.5		53	B	60	--
				4.5		59	B	60	--
			W	1.5		63	B	60	3
				4.5		65	B	60	5
			Z	1.5		65	B	60	5
				4.5		67	B	60	7
Moerdijkse Postbaan 24	Etten-Leur	1	N	1.5		53	B	60	--
				4.5		57	B	60	--
			O	1.5		62	B	60	2
				4.5		63	B	60	3
			W	1.5		62	B	60	2
				4.5		64	B	60	4
			Z	1.5		64	B	60	4
				4.5		66	B	60	6
Moerdijkse Postbaan 26	Etten-Leur	1	N	1.5		49	B	60	--
				4.5		54	B	60	--
			O	1.5		65	B	60	5

Bijlage D2 - Basisberekeningen geluidgevoelige objecten | Saneringsobjecten

Adres	Gemeente	Bestemming	Gevel-oriëntatie	Hoogte boven maaiveld (m)	Object gesitueerd langs GGG wegvak	Geluidbelasting LdenGPP zonder aanvullende maatregelen	Categorie saneringsobject	Streefwaarde sanering (dB)	Overschrijding streefwaarde (dB)
				4.5		66	B	60	6
			W	1.5		68	B	60	8
				4.5		67	B	60	7
			Z	1.5		68	B	60	8
				4.5		70	B	60	10
Steenmansweg 40	Etten-Leur	1	N	1.5		65	B	60	5
				4.5		66	B	60	6
			O	1.5		62	B	60	2
				4.5		64	B	60	4
			W	1.5		63	B	60	3
				1.5		62	B	60	2
				4.5		63	B	60	3
				4.5		64	B	60	4
			Z	1.5		44	B	60	--
				4.5		46	B	60	--
Steenmansweg 50	Etten-Leur	1	N	1.5		70	B	60	10
				4.5		72	B	60	12
			O	1.5		68	B	60	8
				4.5		69	B	60	9
			W	1.5		65	B	60	5
				4.5		67	B	60	7
			Z	1.5		54	B	60	--
				4.5		46	B	60	--
De Heul 74	Halderberge	1	N	1.5		56	AB	60	--
				4.5		58	AB	60	--
			O	1.5		62	AB	60	2
				4.5		64	AB	60	4
				4.5		65	AB	60	5
			W	1.5		61	AB	60	1
				1.5		62	AB	60	2
				4.5		64	AB	60	4
				4.5		63	AB	60	3

Bijlage D2 - Basisberekeningen geluidgevoelige objecten | Saneringsobjecten

Adres	Gemeente	Bestemming	Gevel-oriëntatie	Hoogte boven maaiveld (m)	Object gesitueerd langs GGG wegvak	Geluidbelasting LdenGPP zonder aanvullende maatregelen	Categorie saneringsobject	Streefwaarde sanering (dB)	Overschrijding streefwaarde (dB)
			Z	1.5		64	AB	60	4
				4.5		67	AB	60	7
Heul 85	Halderberge	1	N	1.5		52	A	60	--
				4.5		54	A	60	--
			O	1.5		50	A	60	--
				4.5		56	A	60	--
			W	1.5		59	A	60	--
				4.5		61	A	60	1
			Z	1.5		61	A	60	1
				4.5		62	A	60	2
Heul 87	Halderberge	1	N	1.5		55	A	60	--
				4.5		58	A	60	--
			O	1.5		58	A	60	--
				4.5		58	A	60	--
			W	1.5		63	A	60	3
				4.5		65	A	60	5
Heul 89	Halderberge	1	N	1.5		57	AB	60	--
				4.5		57	AB	60	--
			O	1.5		63	AB	60	3
				4.5		65	AB	60	5
			W	1.5		64	AB	60	4
				4.5		66	AB	60	6
			Z	1.5		66	AB	60	6
				1.5		67	AB	60	7
				4.5		69	AB	60	9
				4.5		68	AB	60	8
Parallelweg 62	Halderberge	1	N	1.5		48	A	60	--
			ZO	1.5		65	A	60	5
			ZW	1.5		64	A	60	4
Roosendaalsebaan 34	Halderberge	1	NO	1.5		61	B	60	1
				4.5		62	B	60	2
			ZO	1.5		65	B	60	5

Bijlage D2 - Basisberekeningen geluidgevoelige objecten | Saneringsobjecten

Adres	Gemeente	Bestemming	Gevel-oriëntatie	Hoogte boven maaiveld (m)	Object gesitueerd langs GGG wegvak	Geluidbelasting LdenGPP zonder aanvullende maatregelen	Categorie saneringsobject	Streefwaarde sanering (dB)	Overschrijding streefwaarde (dB)
				4.5		66	B	60	6
			ZW	1.5		60	B	60	--
				4.5		64	B	60	4
Roosendaalsebaan 48	Halderberge	1	N	1.5		51	B	60	--
				4.5		49	B	60	--
			O	1.5		61	B	60	1
				4.5		62	B	60	2
			W	1.5		62	B	60	2
				4.5		63	B	60	3
			Z	1.5		65	B	60	5
				4.5		66	B	60	6
Roosendaalsebaan 50	Halderberge	1	NO	1.5		67	AB	60	7
				4.5		67	AB	60	7
			NW	1.5		59	AB	60	--
				4.5		59	AB	60	--
			ZO	1.5		70	AB	60	10
				4.5		71	AB	60	11
			ZW	1.5		68	AB	60	8
				4.5		69	AB	60	9
Roosendaalseweg 6	Halderberge	1	N	1.5		53	AB	60	--
				4.5		55	AB	60	--
			O	1.5		67	AB	60	7
				4.5		69	AB	60	9
			W	1.5		65	AB	60	5
				4.5		67	AB	60	7
			ZO	1.5		69	AB	60	9
				4.5		71	AB	60	11
Roosendaalseweg 18	Halderberge	1	N	1.5		36	AB	60	--
			O	1.5		63	AB	60	3
			W	1.5		63	AB	60	3
			Z	1.5		66	AB	60	6
Roosendaalseweg 38	Halderberge	1	N	1.5		59	AB	60	--

Bijlage D2 - Basisberekeningen geluidgevoelige objecten | Saneringsobjecten

Adres	Gemeente	Bestemming	Gevel-oriëntatie	Hoogte boven maaienveld (m)	Object gesitueerd langs GGG wegvak	Geluidbelasting LdenGPP zonder aanvullende maatregelen	Categorie saneringsobject	Streefwaarde sanering (dB)	Overschrijding streefwaarde (dB)
				4.5		61	AB	60	1
			O	1.5		66	AB	60	6
				4.5		68	AB	60	8
			W	1.5		65	AB	60	5
				4.5		67	AB	60	7
			Z	1.5		68	AB	60	8
				4.5		70	AB	60	10
Achterdijk 189	Moerdijk	1	NO	1.5		66	B	60	6
				4.5		67	B	60	7
			NW	1.5		60	B	60	--
				4.5		61	B	60	1
			ZO	1.5		65	B	60	5
				4.5		66	B	60	6
			ZW	1.5		56	B	60	--
				4.5		57	B	60	--
Boerendijk 23	Moerdijk	1	NO	1.5		58	B	60	--
				4.5		60	B	60	--
				7.5		60	B	60	--
			ZO	1.5		64	B	60	4
				4.5		67	B	60	7
				7.5		67	B	60	7
			ZW	1.5		65	B	60	5
				4.5		67	B	60	7
				7.5		68	B	60	8
Helsedijk 63	Moerdijk	1	NO	1.5		38	A	60	--
				4.5		43	A	60	--
				7.5		43	A	60	--
			NW	1.5		60	A	60	--
				4.5		63	A	60	3
				7.5		63	A	60	3
			ZO	1.5		60	A	60	--
				4.5		62	A	60	2

Bijlage D2 - Basisberekeningen geluidgevoelige objecten | Saneringsobjecten

Adres	Gemeente	Bestemming	Gevel-oriëntatie	Hoogte boven maaiveld (m)	Object gesitueerd langs GGG wegvak	Geluidbelasting LdenGPP zonder aanvullende maatregelen	Categorie saneringsobject	Streefwaarde sanering (dB)	Overschrijding streefwaarde (dB)
				7.5		63	A	60	3
			ZW	1.5		62	A	60	2
				4.5		65	A	60	5
				7.5		65	A	60	5
Helsedijk 65	Moerdijk	1	NO	1.5		49	B	60	--
				4.5		51	B	60	--
				7.5		46	B	60	--
			NW	1.5		60	B	60	--
				4.5		63	B	60	3
				7.5		63	B	60	3
			ZO	1.5		60	B	60	--
				4.5		62	B	60	2
				7.5		62	B	60	2
			ZW	1.5		63	B	60	3
				4.5		65	B	60	5
				7.5		66	B	60	6
Hoge Zeedijk 20	Moerdijk	1	NO	1.5		64	B	60	4
				4.5		66	B	60	6
			NW	1.5		62	B	60	2
				4.5		63	B	60	3
			ZO	1.5		61	B	60	1
				4.5		64	B	60	4
			ZW	1.5		55	B	60	--
				4.5		54	B	60	--
Kraaiendijk 35	Moerdijk	1	N	1.5		59	AB	60	--
				4.5		62	AB	60	2
			O	1.5		56	AB	60	--
				4.5		66	AB	60	6
			W	1.5		56	AB	60	--
				4.5		57	AB	60	--
			Z	1.5		51	AB	60	--
				4.5		59	AB	60	--

Bijlage D2 - Basisberekeningen geluidgevoelige objecten | Saneringsobjecten

Adres	Gemeente	Bestemming	Gevel-oriëntatie	Hoogte boven maaiveld (m)	Object gesitueerd langs GGG wegvak	Geluidbelasting LdenGPP zonder aanvullende maatregelen	Categorie saneringsobject	Streefwaarde sanering (dB)	Overschrijding streefwaarde (dB)			
Kraaiendijk 37	Moerdijk	1	N	1.5		61	AB	60	1			
				4.5		66	AB	60	6			
				7.5		67	AB	60	7			
						O	1.5		56	AB	60	--
					4.5			66	AB	60	6	
					7.5			67	AB	60	7	
						W	1.5		60	AB	60	--
					4.5			61	AB	60	1	
					7.5			60	AB	60	--	
						Z	1.5		48	AB	60	--
					4.5			61	AB	60	1	
					7.5			60	AB	60	--	
Bosscheweg 1	Oisterwijk	1	NO	1.5		65	B	60	5			
				4.5		67	B	60	7			
						69	B	60	9			
						70	B	60	10			
						ZO	1.5		59	B	60	--
							4.5		61	B	60	1
						ZW	1.5		65	B	60	5
							4.5		67	B	60	7
Bosscheweg 7	Oisterwijk	1	NO	1.5		64	AB	60	4			
				4.5		66	AB	60	6			
						71	AB	60	11			
						72	AB	60	12			
						ZO	1.5		52	AB	60	--
							4.5		53	AB	60	--
						ZW	1.5		68	AB	60	8
							4.5		69	AB	60	9
Dijkweg 1	Oisterwijk	1	N	1.5		56	A	60	--			
				4.5		63	A	60	3			
						O	1.5		51	A	60	--
							4.5		54	A	60	--

Bijlage D2 - Basisberekeningen geluidgevoelige objecten | Saneringsobjecten

Adres	Gemeente	Bestemming	Gevel-oriëntatie	Hoogte boven maaierveld (m)	Object gesitueerd langs GGG wegvak	Geluidbelasting LdenGPP zonder aanvullende maatregelen	Categorie saneringsobject	Streefwaarde sanering (dB)	Overschrijding streefwaarde (dB)
			W	1.5		54	A	60	--
				4.5		61	A	60	1
			Z	1.5		53	A	60	--
				4.5		59	A	60	--
Heukelomseweg 1	Oisterwijk	1	N	1.5		62	A	60	2
				4.5		64	A	60	4
			O	1.5		55	A	60	--
				4.5		57	A	60	--
			W	1.5		63	A	60	3
				4.5		65	A	60	5
			Z	1.5		59	A	60	--
				4.5		60	A	60	--
Kerkhovenbaan 1	Oisterwijk	1	NW	1.5		68	AB	60	8
			O	1.5		61	AB	60	1
			W	1.5		66	AB	60	6
			Z	1.5		58	AB	60	--
Molenbaan 1	Oisterwijk	1	NO	1.5		62	B	60	2
				4.5		64	B	60	4
			NW	1.5		66	B	60	6
				4.5		68	B	60	8
			ZO	1.5		44	B	60	--
				4.5		48	B	60	--
			ZW	1.5		62	B	60	2
				4.5		64	B	60	4
Oisterwijksebaan 9	Oisterwijk	1	NO	1.5		60	AB	60	--
				4.5		62	AB	60	2
			NW	1.5		61	AB	60	1
				4.5		67	AB	60	7
			ZO	1.5		58	AB	60	--
				4.5		60	AB	60	--
			ZW	1.5		61	AB	60	1
				4.5		67	AB	60	7

Bijlage D2 - Basisberekeningen geluidgevoelige objecten | Saneringsobjecten

Adres	Gemeente	Bestemming	Gevel-oriëntatie	Hoogte boven maaiveld (m)	Object gesitueerd langs GGG wegvak	Geluidbelasting LdenGPP zonder aanvullende maatregelen	Categorie saneringsobject	Streefwaarde sanering (dB)	Overschrijding streefwaarde (dB)	
Zandstraat 1	Oisterwijk	1	NO	1.5		57	A	60	--	
				4.5		58	A	60	--	
				NW	1.5		63	A	60	3
					4.5		64	A	60	4
				ZO	1.5		56	A	60	--
					4.5		58	A	60	--
				ZW	1.5		63	A	60	3
					4.5		64	A	60	4
Bremstraat 26	Oosterhout	1	N	1.5		65	B	60	5	
				4.5		66	B	60	6	
				O	1.5		47	B	60	--
					4.5		48	B	60	--
				W	1.5		68	B	60	8
					4.5		69	B	60	9
				Z	1.5		63	B	60	3
					4.5		65	B	60	5
Heikant 47	Oosterhout	1	N	1.5		64	AB	60	4	
				4.5		65	AB	60	5	
				O	1.5		51	AB	60	--
					4.5		53	AB	60	--
				W	1.5		66	AB	60	6
					4.5		68	AB	60	8
				Z	1.5		57	AB	60	--
					4.5		61	AB	60	1
Heikant 86	Oosterhout	1	N	1.5		63	AB	60	3	
				4.5		67	AB	60	7	
				O	1.5		60	AB	60	--
					4.5		62	AB	60	2
				W	1.5		61	AB	60	1
					1.5		63	AB	60	3
					4.5		68	AB	60	8
					4.5		69	AB	60	9

Bijlage D2 - Basisberekeningen geluidgevoelige objecten | Saneringsobjecten

Adres	Gemeente	Bestemming	Gevel-oriëntatie	Hoogte boven maaiveld (m)	Object gesitueerd langs GGG wegvak	Geluidbelasting LdenGPP zonder aanvullende maatregelen	Categorie saneringsobject	Streefwaarde sanering (dB)	Overschrijding streefwaarde (dB)
			Z	1.5		54	AB	60	--
				4.5		62	AB	60	2
Leijsendwarsstraat 15	Oosterhout	1	N	1.5		61	B	60	1
				4.5		63	B	60	3
			O	1.5		64	B	60	4
				1.5		58	B	60	--
				4.5		61	B	60	1
				4.5		67	B	60	7
			W	1.5		51	B	60	--
				4.5		53	B	60	--
			Z	1.5		60	B	60	--
				4.5		62	B	60	2
Leijsendwarsstraat 17	Oosterhout	1	N	1.5		64	B	60	4
				4.5		65	B	60	5
			O	1.5		66	B	60	6
				4.5		68	B	60	8
			W	1.5		54	B	60	--
				4.5		56	B	60	--
Leijsendwarsstraat 19	Oosterhout	1	O	1.5		66	B	60	6
				4.5		69	B	60	9
			W	1.5		55	B	60	--
				4.5		57	B	60	--
			Z	1.5		63	B	60	3
				4.5		66	B	60	6
Leijsendwarsstraat 20	Oosterhout	1	NO	1.5		72	AB	60	12
				4.5		74	AB	60	14
			NW	1.5		66	AB	60	6
				4.5		68	AB	60	8
			ZO	1.5		69	AB	60	9
				4.5		71	AB	60	11
			ZW	1.5		54	AB	60	--
				4.5		60	AB	60	--

Bijlage D2 - Basisberekeningen geluidgevoelige objecten | Saneringsobjecten

Adres	Gemeente	Bestemming	Gevel-oriëntatie	Hoogte boven maaiveld (m)	Object gesitueerd langs GGG wegvak	Geluidbelasting LdenGPP zonder aanvullende maatregelen	Categorie saneringsobject	Streefwaarde sanering (dB)	Overschrijding streefwaarde (dB)	
Leijsendwarsstraat 25	Oosterhout	1	NO	1.5		62	AB	60	2	
				4.5		68	AB	60	8	
				NW	1.5		60	AB	60	--
					4.5		65	AB	60	5
				ZO	1.5		69	AB	60	9
					4.5		70	AB	60	10
				ZW	1.5		60	AB	60	--
					4.5		62	AB	60	2
Leijsendwarsstraat 15A	Oosterhout	1	N	1.5		58	B	60	--	
				4.5		63	B	60	3	
				7.5		64	B	60	4	
				O	1.5		64	B	60	4
					4.5		67	B	60	7
					7.5		68	B	60	8
				W	1.5		55	B	60	--
					4.5		57	B	60	--
					7.5		58	B	60	--
				Z	1.5		63	B	60	3
					4.5		65	B	60	5
					7.5		66	B	60	6
			Leijsenstraat 38	Oosterhout	1	NO	1.5		62	B
4.5		65					B	60	5	
	NW	1.5					54	B	60	--
		4.5					57	B	60	--
	O	1.5					64	B	60	4
		4.5					67	B	60	7
	ZW	1.5					60	B	60	--
		4.5					62	B	60	2
Monnikendreef 5	Oosterhout	1	N	1.5		63	AB	60	3	
				4.5		65	AB	60	5	
				O	1.5		70	AB	60	10
					4.5		72	AB	60	12

Bijlage D2 - Basisberekeningen geluidgevoelige objecten | Saneringsobjecten

Adres	Gemeente	Bestemming	Gevel-oriëntatie	Hoogte boven maaierveld (m)	Object gesitueerd langs GGG wegvak	Geluidbelasting LdenGPP zonder aanvullende maatregelen	Categorie saneringsobject	Streefwaarde sanering (dB)	Overschrijding streefwaarde (dB)
			W	1.5		61	AB	60	1
				4.5		62	AB	60	2
			Z	1.5		69	AB	60	9
				4.5		71	AB	60	11
Schellingstraat 1	Oosterhout	1	N	1.5		66	AB	60	6
				4.5		71	AB	60	11
				7.5		73	AB	60	13
			O	1.5		63	AB	60	3
				4.5		67	AB	60	7
				7.5		68	AB	60	8
			W	1.5		67	AB	60	7
				4.5		71	AB	60	11
				7.5		73	AB	60	13
Schellingstraat 3	Oosterhout	1	N	1.5		63	AB	60	3
				4.5		67	AB	60	7
				7.5		69	AB	60	9
			O	1.5		63	AB	60	3
				4.5		67	AB	60	7
				7.5		67	AB	60	7
			W	1.5		67	AB	60	7
				4.5		71	AB	60	11
				7.5		73	AB	60	13
			Z	1.5		64	AB	60	4
				4.5		68	AB	60	8
				7.5		69	AB	60	9
Schellingstraat 5	Oosterhout	1	N	1.5		64	AB	60	4
				4.5		68	AB	60	8
				7.5		68	AB	60	8
			O	1.5		56	AB	60	--
				4.5		60	AB	60	--
				7.5		65	AB	60	5
			W	1.5		68	AB	60	8

Bijlage D2 - Basisberekeningen geluidgevoelige objecten | Saneringsobjecten

Adres	Gemeente	Bestemming	Gevel-oriëntatie	Hoogte boven maaiveld (m)	Object gesitueerd langs GGG wegvak	Geluidbelasting LdenGPP zonder aanvullende maatregelen	Categorie saneringsobject	Streefwaarde sanering (dB)	Overschrijding streefwaarde (dB)
				4.5		71	AB	60	11
				7.5		72	AB	60	12
Schellingstraat 7	Oosterhout	1	O	1.5		57	AB	60	--
				4.5		60	AB	60	--
				7.5		65	AB	60	5
			W	1.5		68	AB	60	8
				4.5		71	AB	60	11
				7.5		72	AB	60	12
			Z	1.5		64	AB	60	4
				4.5		66	AB	60	6
				7.5		68	AB	60	8
Schellingstraat 9	Oosterhout	1	N	1.5		63	B	60	3
				4.5		66	B	60	6
				7.5		67	B	60	7
			O	1.5		57	B	60	--
				4.5		60	B	60	--
				7.5		65	B	60	5
			W	1.5		67	B	60	7
				4.5		70	B	60	10
				7.5		71	B	60	11
Schellingstraat 11	Oosterhout	1	O	1.5		58	B	60	--
				4.5		61	B	60	1
				7.5		64	B	60	4
			W	1.5		67	B	60	7
				4.5		70	B	60	10
				7.5		71	B	60	11
			Z	1.5		63	B	60	3
				4.5		65	B	60	5
				7.5		66	B	60	6
Schellingstraat 13	Oosterhout	1	N	1.5		62	B	60	2
				4.5		65	B	60	5
				7.5		66	B	60	6

Bijlage D2 - Basisberekeningen geluidgevoelige objecten | Saneringsobjecten

Adres	Gemeente	Bestemming	Gevel-oriëntatie	Hoogte boven maaveld (m)	Object gesitueerd langs GGG wegvak	Geluidbelasting LdenGPP zonder aanvullende maatregelen	Categorie saneringsobject	Streefwaarde sanering (dB)	Overschrijding streefwaarde (dB)
			O	1.5		56	B	60	--
				4.5		61	B	60	1
				7.5		64	B	60	4
			W	1.5		67	B	60	7
				4.5		69	B	60	9
				7.5		70	B	60	10
Schellingstraat 15	Oosterhout	1	O	1.5		56	B	60	--
				4.5		61	B	60	1
				7.5		63	B	60	3
			W	1.5		67	B	60	7
				4.5		69	B	60	9
				7.5		70	B	60	10
			Z	1.5		61	B	60	1
				4.5		63	B	60	3
				7.5		66	B	60	6
Schellingstraat 16	Oosterhout	1	N	1.5		64	B	60	4
				4.5		67	B	60	7
				7.5		68	B	60	8
			O	1.5		61	B	60	1
				4.5		63	B	60	3
				7.5		65	B	60	5
			W	1.5		65	B	60	5
				4.5		68	B	60	8
				7.5		69	B	60	9
Schellingstraat 17	Oosterhout	1	N	1.5		62	AB	60	2
				4.5		64	AB	60	4
				7.5		65	AB	60	5
			O	1.5		57	AB	60	--
				4.5		61	AB	60	1
				7.5		63	AB	60	3
			W	1.5		66	AB	60	6
				4.5		68	AB	60	8

Bijlage D2 - Basisberekeningen geluidgevoelige objecten | Saneringsobjecten

Adres	Gemeente	Bestemming	Gevel-oriëntatie	Hoogte boven maaiveld (m)	Object gesitueerd langs GGG wegvak	Geluidbelasting LdenGPP zonder aanvullende maatregelen	Categorie saneringsobject	Streefwaarde sanering (dB)	Overschrijding streefwaarde (dB)
				7.5		69	AB	60	9
Schellingstraat 18	Oosterhout	1	O	1.5		61	B	60	1
				4.5		63	B	60	3
				7.5		65	B	60	5
			W	1.5		65	B	60	5
				4.5		67	B	60	7
				7.5		68	B	60	8
			Z	1.5		58	B	60	--
				4.5		62	B	60	2
				7.5		64	B	60	4
Schellingstraat 19	Oosterhout	1	O	1.5		55	AB	60	--
				4.5		60	AB	60	--
				7.5		63	AB	60	3
			W	1.5		65	AB	60	5
				4.5		68	AB	60	8
				7.5		69	AB	60	9
			Z	1.5		59	AB	60	--
				4.5		61	AB	60	1
				7.5		64	AB	60	4
Schellingstraat 21	Oosterhout	1	N	1.5		57	B	60	--
				4.5		60	B	60	--
				7.5		63	B	60	3
			O	1.5		54	B	60	--
				4.5		60	B	60	--
				7.5		62	B	60	2
			W	1.5		64	B	60	4
				4.5		66	B	60	6
				7.5		67	B	60	7
Schellingstraat 23	Oosterhout	1	O	1.5		52	B	60	--
				4.5		59	B	60	--
			W	1.5		64	B	60	4
				4.5		66	B	60	6

Bijlage D2 - Basisberekeningen geluidgevoelige objecten | Saneringsobjecten

Adres	Gemeente	Bestemming	Gevel-oriëntatie	Hoogte boven maaiveld (m)	Object gesitueerd langs GGG wegvak	Geluidbelasting LdenGPP zonder aanvullende maatregelen	Categorie saneringsobject	Streefwaarde sanering (dB)	Overschrijding streefwaarde (dB)
			Z	1.5		58	B	60	--
				4.5		61	B	60	1
Schellingstraat 25	Oosterhout	1	N	1.5		55	B	60	--
				4.5		59	B	60	--
				7.5		63	B	60	3
			O	1.5		50	B	60	--
				4.5		56	B	60	--
				7.5		60	B	60	--
			W	1.5		62	B	60	2
				4.5		65	B	60	5
				7.5		66	B	60	6
			Z	1.5		48	B	60	--
				4.5		54	B	60	--
				7.5		59	B	60	--
Schellingstraat 27	Oosterhout	1	O	1.5		50	B	60	--
				4.5		54	B	60	--
				7.5		59	B	60	--
			W	1.5		62	B	60	2
				4.5		65	B	60	5
				7.5		66	B	60	6
			Z	1.5		57	B	60	--
				4.5		59	B	60	--
				7.5		60	B	60	--
Ter Horst 15	Oosterhout	1	NO	1.5		62	B	60	2
				4.5		64	B	60	4
			NW	1.5		67	B	60	7
				4.5		69	B	60	9
			ZW	1.5		68	B	60	8
				4.5		70	B	60	10
Vijfhuizen 11	Oosterhout	1	N	1.5		70	B	60	10
				4.5		73	B	60	13
			O	1.5		73	B	60	13

Bijlage D2 - Basisberekeningen geluidgevoelige objecten | Saneringsobjecten

Adres	Gemeente	Bestemming	Gevel-oriëntatie	Hoogte boven maaiveld (m)	Object gesitueerd langs GGG wegvak	Geluidbelasting LdenGPP zonder aanvullende maatregelen	Categorie saneringsobject	Streefwaarde sanering (dB)	Overschrijding streefwaarde (dB)
				4.5		74	B	60	14
			W	1.5		60	B	60	--
				4.5		62	B	60	2
			Z	1.5		67	B	60	7
				4.5		69	B	60	9
Azaleastraat 3	Roosendaal	1	NW	1.5		52	B	60	--
				4.5		54	B	60	--
				7.5		59	B	60	--
			ZO	1.5		56	B	60	--
				4.5		62	B	60	2
				7.5		70	B	60	10
			ZW	1.5		54	B	60	--
				4.5		59	B	60	--
				7.5		66	B	60	6
Bergsebaan 77	Roosendaal	1	NO	1.5		60	B	60	--
				4.5		63	B	60	3
			NW	1.5		57	B	60	--
				4.5		59	B	60	--
			ZO	1.5		65	B	60	5
				4.5		69	B	60	9
			ZW	1.5		64	B	60	4
				4.5		67	B	60	7
Bergsebaan 79	Roosendaal	1	NO	1.5		64	B	60	4
				4.5		67	B	60	7
			NW	1.5		65	B	60	5
				4.5		67	B	60	7
			ZO	1.5		71	B	60	11
				4.5		73	B	60	13
			ZW	1.5		70	B	60	10
				4.5		73	B	60	13
Bergsebaan 80	Roosendaal	1	N	1.5		57	B	60	--
				4.5		59	B	60	--

Bijlage D2 - Basisberekeningen geluidgevoelige objecten | Saneringsobjecten

Adres	Gemeente	Bestemming	Gevel-oriëntatie	Hoogte boven maaiveld (m)	Object gesitueerd langs GGG wegvak	Geluidbelasting LdenGPP zonder aanvullende maatregelen	Categorie saneringsobject	Streefwaarde sanering (dB)	Overschrijding streefwaarde (dB)
			O	1.5		63	B	60	3
				4.5		65	B	60	5
			W	1.5		62	B	60	2
				4.5		63	B	60	3
			Z	1.5		65	B	60	5
				4.5		68	B	60	8
Bergsebaan 82	Roosendaal	1	N	1.5		47	B	60	--
				4.5		48	B	60	--
			O	1.5		62	B	60	2
				4.5		65	B	60	5
			W	1.5		63	B	60	3
				4.5		65	B	60	5
			Z	1.5		67	B	60	7
				4.5		69	B	60	9
Berkenlaan 17c	Roosendaal	1	ZO	12		66	B	60	6
Berkenlaan 19c	Roosendaal	1	ZO	12		67	B	60	7
Berkenlaan 21b	Roosendaal	1	ZO	9		66	B	60	6
Berkenlaan 21c	Roosendaal	1	ZO	12		68	B	60	8
Berkenlaan 23b	Roosendaal	1	NW	9		59	B	60	--
			ZO	9		67	B	60	7
			ZW	9		67	B	60	7
Berkenlaan 23c	Roosendaal	1	NW	12		59	B	60	--
			ZO	12		68	B	60	8
			ZW	12		68	B	60	8
Bulkenaarsestraat 4	Roosendaal	1	N	1.5		65	B	60	5
				4.5		68	B	60	8
			O	1.5		60	B	60	--
				4.5		62	B	60	2
			W	1.5		66	B	60	6
				4.5		70	B	60	10
			Z	1.5		58	B	60	--
				4.5		61	B	60	1

Bijlage D2 - Basisberekeningen geluidgevoelige objecten | Saneringsobjecten

Adres	Gemeente	Bestemming	Gevel-oriëntatie	Hoogte boven maaiveld (m)	Object gesitueerd langs GGG wegvak	Geluidbelasting LdenGPP zonder aanvullende maatregelen	Categorie saneringsobject	Streefwaarde sanering (dB)	Overschrijding streefwaarde (dB)
Eikenlaan 30	Roosendaal	1	NO	9		60	B	60	--
			ZW	9		68	B	60	8
Eikenlaan 32	Roosendaal	1	NO	9		61	B	60	1
			ZW	9		69	B	60	9
Eikenlaan 34	Roosendaal	1	NO	9		61	B	60	1
			ZW	9		71	B	60	11
Eikenlaan 22b	Roosendaal	1	NO	9		56	B	60	--
			ZW	9		66	B	60	6
Eikenlaan 24b	Roosendaal	1	NO	9		60	B	60	--
			ZO	9		66	B	60	6
			ZW	9		67	B	60	7
Eikenlaan 26b	Roosendaal	1	NO	9		58	B	60	--
			NW	9		59	B	60	--
			ZW	9		66	B	60	6
Eikenlaan 28b	Roosendaal	1	NO	9		60	B	60	--
			ZW	9		67	B	60	7
Eikenlaan 32b	Roosendaal	1	NO	6		58	B	60	--
			ZW	6		66	B	60	6
Eikenlaan 34b	Roosendaal	1	NO	6		58	B	60	--
			ZW	6		67	B	60	7
Eikenlaan 36a	Roosendaal	1	NO	6		60	B	60	--
			ZO	6		68	B	60	8
			ZW	6		70	B	60	10
Eikenlaan 36b	Roosendaal	1	NO	9		63	B	60	3
			ZO	9		71	B	60	11
			ZW	9		72	B	60	12
Eikenlaan 38b	Roosendaal	1	NW	9		60	B	60	--
			ZO	9		68	B	60	8
			ZW	9		67	B	60	7
Eikenlaan 40b	Roosendaal	1	ZO	9		66	B	60	6
Eikenlaan 42b	Roosendaal	1	ZO	9		66	B	60	6
Ericastraat 2	Roosendaal	1	NW	1.5		50	B	60	--

Bijlage D2 - Basisberekeningen geluidgevoelige objecten | Saneringsobjecten

Adres	Gemeente	Bestemming	Gevel-oriëntatie	Hoogte boven maaiveld (m)	Object gesitueerd langs GGG wegvak	Geluidbelasting LdenGPP zonder aanvullende maatregelen	Categorie saneringsobject	Streefwaarde sanering (dB)	Overschrijding streefwaarde (dB)
				4.5		53	B	60	--
				7.5		57	B	60	--
			ZO	1.5		56	B	60	--
				4.5		61	B	60	1
				7.5		67	B	60	7
			ZW	1.5		54	B	60	--
				4.5		59	B	60	--
				7.5		64	B	60	4
Ericastraat 4	Roosendaal	1	NO	1.5		49	B	60	--
				4.5		53	B	60	--
				7.5		60	B	60	--
			NW	1.5		50	B	60	--
				4.5		53	B	60	--
				7.5		56	B	60	--
			ZO	1.5		55	B	60	--
				4.5		60	B	60	--
				7.5		66	B	60	6
Ericastraat 6	Roosendaal	1	NW	1.5		50	B	60	--
				4.5		53	B	60	--
				7.5		56	B	60	--
			ZO	1.5		55	B	60	--
				4.5		61	B	60	1
				7.5		66	B	60	6
			ZW	1.5		52	B	60	--
				4.5		57	B	60	--
				7.5		62	B	60	2
Ericastraat 8	Roosendaal	1	NO	1.5		50	B	60	--
				4.5		55	B	60	--
				7.5		61	B	60	1
			NW	1.5		50	B	60	--
				4.5		53	B	60	--
				7.5		56	B	60	--

Bijlage D2 - Basisberekeningen geluidgevoelige objecten | Saneringsobjecten

Adres	Gemeente	Bestemming	Gevel-oriëntatie	Hoogte boven maaienveld (m)	Object gesitueerd langs GGG wegvak	Geluidbelasting LdenGPP zonder aanvullende maatregelen	Categorie saneringsobject	Streefwaarde sanering (dB)	Overschrijding streefwaarde (dB)
			ZO	1.5		55	B	60	--
				4.5		60	B	60	--
				7.5		66	B	60	6
Ericastraat 10	Roosendaal	1	NW	1.5		49	B	60	--
				4.5		52	B	60	--
				7.5		56	B	60	--
			ZO	1.5		57	B	60	--
				4.5		61	B	60	1
				7.5		66	B	60	6
			ZW	1.5		53	B	60	--
				4.5		57	B	60	--
				7.5		62	B	60	2
Ericastraat 12	Roosendaal	1	NO	1.5		50	B	60	--
				4.5		55	B	60	--
				7.5		61	B	60	1
			NW	1.5		49	B	60	--
				4.5		52	B	60	--
				7.5		55	B	60	--
			ZO	1.5		56	B	60	--
				4.5		61	B	60	1
				7.5		66	B	60	6
			ZW	1.5		52	B	60	--
				4.5		57	B	60	--
				7.5		63	B	60	3
Ericastraat 14	Roosendaal	1	NW	1.5		49	B	60	--
				4.5		52	B	60	--
				7.5		55	B	60	--
			ZO	1.5		56	B	60	--
				4.5		61	B	60	1
				7.5		66	B	60	6
			ZW	1.5		52	B	60	--
				4.5		57	B	60	--

Bijlage D2 - Basisberekeningen geluidgevoelige objecten | Saneringsobjecten

Adres	Gemeente	Bestemming	Gevel-oriëntatie	Hoogte boven maaienveld (m)	Object gesitueerd langs GGG wegvak	Geluidbelasting LdenGPP zonder aanvullende maatregelen	Categorie saneringsobject	Streefwaarde sanering (dB)	Overschrijding streefwaarde (dB)
				7.5		62	B	60	2
Ericastraat 16	Roosendaal	1	NO	1.5		49	B	60	--
				4.5		53	B	60	--
				7.5		61	B	60	1
			NW	1.5		49	B	60	--
				4.5		52	B	60	--
				7.5		56	B	60	--
			ZO	1.5		57	B	60	--
				4.5		61	B	60	1
				7.5		66	B	60	6
Ericastraat 32	Roosendaal	1	N	1.5		52	B	60	--
				4.5		56	B	60	--
				7.5		62	B	60	2
			O	1.5		55	B	60	--
				4.5		61	B	60	1
				7.5		67	B	60	7
			ZO	1.5		56	B	60	--
				4.5		61	B	60	1
				7.5		67	B	60	7
			ZW	1.5		52	B	60	--
				4.5		57	B	60	--
				7.5		63	B	60	3
Ericastraat 34	Roosendaal	1	NW	1.5		48	B	60	--
				4.5		49	B	60	--
				7.5		51	B	60	--
			ZO	1.5		55	B	60	--
				4.5		60	B	60	--
				7.5		66	B	60	6
			ZW	1.5		51	B	60	--
				4.5		56	B	60	--
				7.5		61	B	60	1
Ericastraat 36	Roosendaal	1	NO	1.5		49	B	60	--

Bijlage D2 - Basisberekeningen geluidgevoelige objecten | Saneringsobjecten

Adres	Gemeente	Bestemming	Gevel-oriëntatie	Hoogte boven maaiveld (m)	Object gesitueerd langs GGG wegvak	Geluidbelasting LdenGPP zonder aanvullende maatregelen	Categorie saneringsobject	Streefwaarde sanering (dB)	Overschrijding streefwaarde (dB)
				4.5		54	B	60	--
				7.5		61	B	60	1
			NW	1.5		48	B	60	--
				4.5		49	B	60	--
				7.5		51	B	60	--
			ZO	1.5		55	B	60	--
				4.5		60	B	60	--
				7.5		66	B	60	6
Ettenseweg 1	Roosendaal	2	N	1.5		68	B	60	8
			O	1.5		54	B	60	--
			W	1.5		66	B	60	6
			Z	1.5		59	B	60	--
Heerma van Vossstraat 3	Roosendaal	1	N	1.5		57	B	60	--
				4.5		70	B	60	10
			O	1.5		58	B	60	--
				4.5		67	B	60	7
			W	1.5		57	B	60	--
				4.5		66	B	60	6
			Z	1.5		56	B	60	--
				4.5		62	B	60	2
Jan Vermeerlaan 127	Roosendaal	1	NO	1.5		56	B	60	--
				4.5		59	B	60	--
				7.5		61	B	60	1
				10.5		64	B	60	4
			NW	1.5		56	B	60	--
				1.5		57	B	60	--
				4.5		60	B	60	--
				4.5		59	B	60	--
				7.5		63	B	60	3
				10.5		67	B	60	7
			ZW	1.5		54	B	60	--
				4.5		57	B	60	--

Bijlage D2 - Basisberekeningen geluidgevoelige objecten | Saneringsobjecten

Adres	Gemeente	Bestemming	Gevel-oriëntatie	Hoogte boven maaiveld (m)	Object gesitueerd langs GGG wegvak	Geluidbelasting LdenGPP zonder aanvullende maatregelen	Categorie saneringsobject	Streefwaarde sanering (dB)	Overschrijding streefwaarde (dB)
				7.5		60	B	60	--
				10.5		64	B	60	4
Kuisel 27	Roosendaal	1	NO	1.5		64	B	60	4
				4.5		65	B	60	5
			NW	1.5		65	B	60	5
				4.5		67	B	60	7
			ZO	1.5		59	B	60	--
				4.5		62	B	60	2
			ZW	1.5		62	B	60	2
				4.5		64	B	60	4
Oostlaarsestraat 28	Roosendaal	1	N	1.5		61	B	60	1
				4.5		62	B	60	2
			O	1.5		67	B	60	7
				4.5		69	B	60	9
			W	1.5		60	B	60	--
				4.5		61	B	60	1
			Z	1.5		66	B	60	6
				4.5		68	B	60	8
Plantagebaan 77	Roosendaal	1	N	1.5		68	B	60	8
				4.5		71	B	60	11
			O	1.5		66	B	60	6
				4.5		69	B	60	9
			W	1.5		64	B	60	4
				4.5		67	B	60	7
			Z	1.5		56	B	60	--
				4.5		58	B	60	--
Poolselaan 3	Roosendaal	1	N	1.5		50	B	60	--
				4.5		56	B	60	--
				7.5		56	B	60	--
			O	1.5		52	B	60	--
				4.5		57	B	60	--
				7.5		63	B	60	3

Bijlage D2 - Basisberekeningen geluidgevoelige objecten | Saneringsobjecten

Adres	Gemeente	Bestemming	Gevel-oriëntatie	Hoogte boven maaveld (m)	Object gesitueerd langs GGG wegvak	Geluidbelasting LdenGPP zonder aanvullende maatregelen	Categorie saneringsobject	Streefwaarde sanering (dB)	Overschrijding streefwaarde (dB)
			W	1.5		51	B	60	--
				4.5		57	B	60	--
				7.5		62	B	60	2
			Z	1.5		55	B	60	--
				4.5		61	B	60	1
				7.5		67	B	60	7
Poolseleen 5	Roosendaal	1	N	1.5		50	B	60	--
				4.5		55	B	60	--
				7.5		56	B	60	--
			O	1.5		53	B	60	--
				4.5		58	B	60	--
				7.5		61	B	60	1
			Z	1.5		53	B	60	--
				1.5		55	B	60	--
				4.5		58	B	60	--
				4.5		60	B	60	--
				7.5		64	B	60	4
				7.5		63	B	60	3
				7.5		66	B	60	6
Poolseleen 13	Roosendaal	1	N	1.5		47	B	60	--
				4.5		49	B	60	--
				7.5		53	B	60	--
			O	1.5		47	B	60	--
				4.5		48	B	60	--
				7.5		49	B	60	--
			W	1.5		51	B	60	--
				4.5		57	B	60	--
				7.5		64	B	60	4
			Z	1.5		55	B	60	--
				4.5		61	B	60	1
				7.5		69	B	60	9
Schotselaan 8	Roosendaal	1	O	1.5		53	B	60	--

Bijlage D2 - Basisberekeningen geluidgevoelige objecten | Saneringsobjecten

Adres	Gemeente	Bestemming	Gevel-oriëntatie	Hoogte boven maaiveld (m)	Object gesitueerd langs GGG wegvak	Geluidbelasting LdenGPP zonder aanvullende maatregelen	Categorie saneringsobject	Streefwaarde sanering (dB)	Overschrijding streefwaarde (dB)
				4.5		59	B	60	--
				7.5		65	B	60	5
			Z	1.5		55	B	60	--
				4.5		61	B	60	1
				7.5		69	B	60	9
Vlietweg 1	Roosendaal	1	N	1.5		54	B	60	--
				4.5		55	B	60	--
			O	1.5		66	B	60	6
				4.5		70	B	60	10
			W	1.5		62	B	60	2
				4.5		63	B	60	3
			Z	1.5		66	B	60	6
				4.5		70	B	60	10
Westelaarsestraat 10	Roosendaal	1	N	1.5		62	B	60	2
				4.5		64	B	60	4
			O	1.5		65	B	60	5
				4.5		67	B	60	7
			W	1.5		58	B	60	--
				4.5		62	B	60	2
			Z	1.5		54	B	60	--
				4.5		56	B	60	--
Westelaarsestraat 11	Roosendaal	1	N	1.5		69	B	60	9
				4.5		70	B	60	10
			O	1.5		66	B	60	6
				4.5		68	B	60	8
			W	1.5		65	B	60	5
				4.5		67	B	60	7
Bremstraat 153	Rucphen	1	N	1.5		64	AB	60	4
				4.5		66	AB	60	6
			O	1.5		63	AB	60	3
				4.5		65	AB	60	5
			W	1.5		62	AB	60	2

Bijlage D2 - Basisberekeningen geluidgevoelige objecten | Saneringsobjecten

Adres	Gemeente	Bestemming	Gevel-oriëntatie	Hoogte boven maaiveld (m)	Object gesitueerd langs GGG wegvak	Geluidbelasting LdenGPP zonder aanvullende maatregelen	Categorie saneringsobject	Streefwaarde sanering (dB)	Overschrijding streefwaarde (dB)
				4.5		64	AB	60	4
			Z	1.5		51	AB	60	--
				4.5		54	AB	60	--
Bremstraat 155	Rucphen	1	NO	1.5		66	B	60	6
				4.5		68	B	60	8
			NW	1.5		68	B	60	8
				4.5		70	B	60	10
			ZO	1.5		60	B	60	--
				4.5		61	B	60	1
			ZW	1.5		65	B	60	5
				4.5		66	B	60	6
Dorpsstraat 286	Rucphen	1	N	1.5		63	B	60	3
				4.5		65	B	60	5
				7.5		67	B	60	7
			O	1.5		59	B	60	--
				4.5		63	B	60	3
				7.5		63	B	60	3
			W	1.5		62	B	60	2
				4.5		63	B	60	3
				7.5		65	B	60	5
			Z	1.5		54	B	60	--
				4.5		57	B	60	--
				7.5		60	B	60	--
Dorpsstraat 290	Rucphen	1	N	1.5		67	AB	60	7
				1.5		66	AB	60	6
			O	1.5		58	AB	60	--
			W	1.5		66	AB	60	6
			Z	1.5		54	AB	60	--
Rijksweg-Noord 20	Rucphen	1	O	1.5		53	A	60	--
			W	1.5		60	A	60	--
			Z	1.5		63	A	60	3
Rijksweg-Zuid 25	Rucphen	1	N	1.5		69	AB	60	9

Bijlage D2 - Basisberekeningen geluidgevoelige objecten | Saneringsobjecten

Adres	Gemeente	Bestemming	Gevel-oriëntatie	Hoogte boven maaienveld (m)	Object gesitueerd langs GGG wegvak	Geluidbelasting LdenGPP zonder aanvullende maatregelen	Categorie saneringsobject	Streefwaarde sanering (dB)	Overschrijding streefwaarde (dB)
				4.5		70	AB	60	10
			O	1.5		65	AB	60	5
				4.5		67	AB	60	7
			W	1.5		65	AB	60	5
				4.5		67	AB	60	7
			Z	1.5		41	AB	60	--
				4.5		49	AB	60	--
Rijksweg-Zuid 29	Rucphen	1	N	1.5		68	B	60	8
				4.5		70	B	60	10
			O	1.5		64	B	60	4
				4.5		66	B	60	6
			W	1.5		64	B	60	4
				4.5		66	B	60	6
			Z	1.5		33	B	60	--
				4.5		34	B	60	--
Rijksweg-Zuid 45	Rucphen	1	N	1.5		71	AB	60	11
				4.5		73	AB	60	13
			O	1.5		67	AB	60	7
				4.5		69	AB	60	9
			W	1.5		69	AB	60	9
				4.5		70	AB	60	10
			Z	1.5		60	AB	60	--
				4.5		51	AB	60	--
Rijksweg-Zuid 51	Rucphen	1	NO	1.5		68	AB	60	8
				4.5		69	AB	60	9
			NW	1.5		68	AB	60	8
				4.5		70	AB	60	10
			ZO	1.5		62	AB	60	2
				4.5		62	AB	60	2
			ZW	1.5		64	AB	60	4
				4.5		66	AB	60	6
Rijksweg-Zuid 65	Rucphen	1	N	1.5		68	B	60	8

Bijlage D2 - Basisberekeningen geluidgevoelige objecten | Saneringsobjecten

Adres	Gemeente	Bestemming	Gevel-oriëntatie	Hoogte boven maaiveld (m)	Object gesitueerd langs GGG wegvak	Geluidbelasting LdenGPP zonder aanvullende maatregelen	Categorie saneringsobject	Streefwaarde sanering (dB)	Overschrijding streefwaarde (dB)
				4.5		71	B	60	11
			O	1.5		65	B	60	5
				4.5		67	B	60	7
			W	1.5		65	B	60	5
				4.5		67	B	60	7
			Z	1.5		51	B	60	--
				4.5		53	B	60	--
Rijksweg-Zuid 69	Rucphen	1	N	1.5		73	AB	60	13
				4.5		74	AB	60	14
			O	1.5		68	AB	60	8
				4.5		70	AB	60	10
			W	1.5		67	AB	60	7
				4.5		69	AB	60	9
			Z	1.5		62	AB	60	2
				4.5		64	AB	60	4
Rijksweg-Zuid 73	Rucphen	1	N	1.5		67	B	60	7
				4.5		69	B	60	9
			O	1.5		63	B	60	3
				4.5		65	B	60	5
			W	1.5		63	B	60	3
				4.5		64	B	60	4
			Z	1.5		57	B	60	--
				4.5		58	B	60	--
Rijksweg-Zuid 75	Rucphen	1	N	1.5		69	AB	60	9
				4.5		71	AB	60	11
			NO	1.5		64	AB	60	4
				4.5		66	AB	60	6
			W	1.5		65	AB	60	5
				4.5		67	AB	60	7
			Z	1.5		56	AB	60	--
				4.5		57	AB	60	--
Rijksweg-Zuid 105	Rucphen	1	N	1.5		63	A	60	3

Bijlage D2 - Basisberekeningen geluidgevoelige objecten | Saneringsobjecten

Adres	Gemeente	Bestemming	Gevel-oriëntatie	Hoogte boven maaiveld (m)	Object gesitueerd langs GGG wegvak	Geluidbelasting LdenGPP zonder aanvullende maatregelen	Categorie saneringsobject	Streefwaarde sanering (dB)	Overschrijding streefwaarde (dB)
				1.5		64	A	60	4
				4.5		65	A	60	5
			O	1.5		61	A	60	1
				4.5		62	A	60	2
			W	1.5		59	A	60	--
				4.5		61	A	60	1
			Z	1.5		50	A	60	--
				4.5		55	A	60	--
Roosendaalseweg 7	Rucphen	1	N	1.5		71	AB	60	11
				4.5		73	AB	60	13
			O	1.5		69	AB	60	9
				4.5		71	AB	60	11
			W	1.5		67	AB	60	7
				4.5		69	AB	60	9
			Z	1.5		61	AB	60	1
				4.5		61	AB	60	1
Roosendaalseweg 9	Rucphen	1	N	1.5		69	AB	60	9
				4.5		71	AB	60	11
			O	1.5		66	AB	60	6
				4.5		68	AB	60	8
			Z	1.5		57	AB	60	--
				4.5		59	AB	60	--
Roosendaalseweg 13	Rucphen	1	N	1.5		70	AB	60	10
				4.5		71	AB	60	11
			O	1.5		65	AB	60	5
				1.5		67	AB	60	7
				4.5		67	AB	60	7
				4.5		69	AB	60	9
			W	1.5		49	AB	60	--
				1.5		59	AB	60	--
				4.5		54	AB	60	--
				4.5		62	AB	60	2

Bijlage D2 - Basisberekeningen geluidgevoelige objecten | Saneringsobjecten

Adres	Gemeente	Bestemming	Gevel-oriëntatie	Hoogte boven maaveld (m)	Object gesitueerd langs GGG wegvak	Geluidbelasting LdenGPP zonder aanvullende maatregelen	Categorie saneringsobject	Streefwaarde sanering (dB)	Overschrijding streefwaarde (dB)
			Z	1.5		56	AB	60	--
				4.5		57	AB	60	--
Roosendaalseweg 15	Rucphen	1	N	1.5		69	AB	60	9
				1.5		72	AB	60	12
				4.5		73	AB	60	13
				4.5		71	AB	60	11
				7.5		74	AB	60	14
				7.5		72	AB	60	12
			O	1.5		69	AB	60	9
				4.5		70	AB	60	10
				7.5		71	AB	60	11
			W	1.5		64	AB	60	4
				4.5		67	AB	60	7
				7.5		68	AB	60	8
			Z	1.5		50	AB	60	--
				4.5		54	AB	60	--
				7.5		57	AB	60	--
Roosendaalseweg 21	Rucphen	1	N	1.5		72	AB	60	12
				4.5		73	AB	60	13
			O	1.5		60	AB	60	--
				4.5		63	AB	60	3
			W	1.5		68	AB	60	8
				1.5		63	AB	60	3
				4.5		65	AB	60	5
				4.5		70	AB	60	10
			Z	1.5		51	AB	60	--
				4.5		55	AB	60	--
Roosendaalseweg 23	Rucphen	1	N	1.5		67	AB	60	7
				4.5		69	AB	60	9
			O	1.5		63	AB	60	3
				4.5		65	AB	60	5
			W	1.5		63	AB	60	3

Bijlage D2 - Basisberekeningen geluidgevoelige objecten | Saneringsobjecten

Adres	Gemeente	Bestemming	Gevel-oriëntatie	Hoogte boven maaveld (m)	Object gesitueerd langs GGG wegvak	Geluidbelasting LdenGPP zonder aanvullende maatregelen	Categorie saneringsobject	Streefwaarde sanering (dB)	Overschrijding streefwaarde (dB)
				4.5		65	AB	60	5
			Z	1.5		51	AB	60	--
				4.5		54	AB	60	--
Roosendaalseweg 25	Rucphen	1	N	1.5		71	AB	60	11
				4.5		72	AB	60	12
			NW	1.5		70	AB	60	10
				4.5		72	AB	60	12
			O	1.5		68	AB	60	8
				4.5		69	AB	60	9
Roosendaalseweg 35	Rucphen	1	N	1.5		67	B	60	7
				4.5		69	B	60	9
			O	1.5		63	B	60	3
				4.5		65	B	60	5
			W	1.5		66	B	60	6
				4.5		67	B	60	7
			Z	1.5		60	B	60	--
				4.5		61	B	60	1
Roosendaalseweg 39	Rucphen	1	N	1.5		68	AB	60	8
				4.5		70	AB	60	10
			O	1.5		65	AB	60	5
				4.5		67	AB	60	7
			W	1.5		63	AB	60	3
				4.5		65	AB	60	5
			Z	1.5		50	AB	60	--
				4.5		53	AB	60	--
Boscheweg 4	Tilburg	1	NO	1.5		69	B	60	9
				4.5		70	B	60	10
			NW	1.5		62	B	60	2
				4.5		55	B	60	--
			ZO	1.5		74	B	60	14
				4.5		74	B	60	14
Boscheweg 6	Tilburg	1	NO	1.5		63	AB	60	3

Bijlage D2 - Basisberekeningen geluidgevoelige objecten | Saneringsobjecten

Adres	Gemeente	Bestemming	Gevel-oriëntatie	Hoogte boven maaiveld (m)	Object gesitueerd langs GGG wegvak	Geluidbelasting LdenGPP zonder aanvullende maatregelen	Categorie saneringsobject	Streefwaarde sanering (dB)	Overschrijding streefwaarde (dB)
				4.5		65	AB	60	5
				7.5		64	AB	60	4
			NW	1.5		58	AB	60	--
				4.5		60	AB	60	--
				7.5		55	AB	60	--
			ZO	1.5		66	AB	60	6
				4.5		68	AB	60	8
				7.5		68	AB	60	8
			ZW	1.5		62	AB	60	2
				4.5		64	AB	60	4
				7.5		65	AB	60	5
Boscheweg 8	Tilburg	1	NO	1.5		66	B	60	6
				4.5		68	B	60	8
				7.5		68	B	60	8
			NW	1.5		53	B	60	--
				4.5		55	B	60	--
				7.5		56	B	60	--
			W	1.5		60	B	60	--
				4.5		62	B	60	2
				7.5		62	B	60	2
			ZO	1.5		70	B	60	10
				4.5		71	B	60	11
				7.5		71	B	60	11
			ZW	1.5		65	B	60	5
				4.5		67	B	60	7
				7.5		67	B	60	7
Boscheweg 15	Tilburg	1	N	1.5		55	A	60	--
				4.5		56	A	60	--
			O	1.5		59	A	60	--
				4.5		62	A	60	2
			W	1.5		56	A	60	--
				4.5		57	A	60	--

Bijlage D2 - Basisberekeningen geluidgevoelige objecten | Saneringsobjecten

Adres	Gemeente	Bestemming	Gevel-oriëntatie	Hoogte boven maaiveld (m)	Object gesitueerd langs GGG wegvak	Geluidbelasting LdenGPP zonder aanvullende maatregelen	Categorie saneringsobject	Streefwaarde sanering (dB)	Overschrijding streefwaarde (dB)
			Z	1.5		59	A	60	--
				4.5		62	A	60	2
Boscheweg 2a	Tilburg	1	NO	1.5		68	B	60	8
				4.5		70	B	60	10
			NW	1.5		50	B	60	--
				4.5		53	B	60	--
			ZO	1.5		74	B	60	14
				4.5		74	B	60	14
			ZW	1.5		69	B	60	9
				4.5		70	B	60	10
Boscheweg 4a	Tilburg	1	NW	1.5		54	B	60	--
				4.5		53	B	60	--
			ZO	1.5		74	B	60	14
				4.5		74	B	60	14
			ZW	1.5		71	B	60	11
				4.5		72	B	60	12
Corellisingel 5	Tilburg	1	NO	1.5		61	A	60	1
				4.5		63	A	60	3
			NW	1.5		49	A	60	--
				4.5		54	A	60	--
			ZO	1.5		63	A	60	3
				4.5		65	A	60	5
			ZW	1.5		59	A	60	--
				4.5		61	A	60	1
Corellisingel 7	Tilburg	1	NO	1.5		60	A	60	--
				4.5		62	A	60	2
			NW	1.5		50	A	60	--
				4.5		54	A	60	--
			ZO	1.5		63	A	60	3
				4.5		65	A	60	5
			ZW	1.5		61	A	60	1
				4.5		62	A	60	2

Bijlage D2 - Basisberekeningen geluidgevoelige objecten | Saneringsobjecten

Adres	Gemeente	Bestemming	Gevel-oriëntatie	Hoogte boven maaiveld (m)	Object gesitueerd langs GGG wegvak	Geluidbelasting LdenGPP zonder aanvullende maatregelen	Categorie saneringsobject	Streefwaarde sanering (dB)	Overschrijding streefwaarde (dB)			
Corellisingel 8	Tilburg	1	NO	1.5		61	B	60	1			
				4.5		63	B	60	3			
				7.5		63	B	60	3			
						NW	1.5		53	B	60	--
					4.5			56	B	60	--	
					7.5			55	B	60	--	
						ZO	1.5		63	B	60	3
					4.5			65	B	60	5	
					7.5			66	B	60	6	
						ZW	1.5		60	B	60	--
					4.5			62	B	60	2	
					7.5			63	B	60	3	
Rijksweg 2	Tilburg	1	NW	1.5		51	AB	60	--			
				4.5		53	AB	60	--			
						1.5		66	AB	60	6	
						4.5		68	AB	60	8	
						1.5		63	AB	60	3	
						4.5		65	AB	60	5	
Rijksweg 4	Tilburg	1	NO	1.5		63	B	60	3			
				4.5		65	B	60	5			
						1.5		67	B	60	7	
						4.5		68	B	60	8	
Havendijk 25	Waalwijk	1	N	1.5		65	B	60	5			
				4.5		67	B	60	7			
				7.5		68	B	60	8			
						O	1.5		45	B	60	--
					4.5			55	B	60	--	
					7.5			58	B	60	--	
						W	1.5		63	B	60	3
					4.5			65	B	60	5	
					7.5			66	B	60	6	
					1.5			53	B	60	--	

Bijlage D2 - Basisberekeningen geluidgevoelige objecten | Saneringsobjecten

Adres	Gemeente	Bestemming	Gevel-oriëntatie	Hoogte boven maaiveld (m)	Object gesitueerd langs GGG wegvak	Geluidbelasting LdenGPP zonder aanvullende maatregelen	Categorie saneringsobject	Streefwaarde sanering (dB)	Overschrijding streefwaarde (dB)
				4.5		56	B	60	--
				7.5		58	B	60	--
Havendijk 27	Waalwijk	1	N	1.5		58	B	60	--
				4.5		61	B	60	1
				7.5		63	B	60	3
			O	1.5		48	B	60	--
				4.5		61	B	60	1
				7.5		63	B	60	3
			W	1.5		64	B	60	4
				4.5		66	B	60	6
				7.5		67	B	60	7
			Z	1.5		57	B	60	--
				4.5		59	B	60	--
				7.5		61	B	60	1
Havendijk 29	Waalwijk	1	N	1.5		57	B	60	--
				4.5		67	B	60	7
				7.5		69	B	60	9
			O	1.5		48	B	60	--
				4.5		62	B	60	2
				7.5		65	B	60	5
			W	1.5		63	B	60	3
				4.5		67	B	60	7
				7.5		68	B	60	8
			Z	1.5		54	B	60	--
				4.5		59	B	60	--
				7.5		60	B	60	--
Havendijk 78	Waalwijk	1	N	1.5		64	B	60	4
				4.5		66	B	60	6
			O	1.5		57	B	60	--
				4.5		62	B	60	2
			W	1.5		60	B	60	--
				4.5		62	B	60	2

Bijlage D2 - Basisberekeningen geluidgevoelige objecten | Saneringsobjecten

Adres	Gemeente	Bestemming	Gevel-oriëntatie	Hoogte boven maaiveld (m)	Object gesitueerd langs GGG wegvak	Geluidbelasting LdenGPP zonder aanvullende maatregelen	Categorie saneringsobject	Streefwaarde sanering (dB)	Overschrijding streefwaarde (dB)
			Z	1.5		52	B	60	--
				4.5		54	B	60	--
Nederveenweg 18a	Waalwijk	3	N	1		70	B	60	10
			O	1		66	B	60	6
			W	1		67	B	60	7
			Z	1		57	B	60	--
Scharlo 2	Waalwijk	1	N	1.5		56	B	60	--
				4.5		56	B	60	--
				7.5		54	B	60	--
			O	1.5		62	B	60	2
				4.5		63	B	60	3
				7.5		64	B	60	4
			W	1.5		65	B	60	5
				4.5		67	B	60	7
				7.5		67	B	60	7
			Z	1.5		68	B	60	8
				4.5		70	B	60	10
				7.5		71	B	60	11
Vooreinde 39	Waalwijk	1	N	1.5		65	B	60	5
				1.5		66	B	60	6
				4.5		67	B	60	7
				4.5		68	B	60	8
				7.5		69	B	60	9
				7.5		68	B	60	8
			O	1.5		63	B	60	3
				4.5		65	B	60	5
				7.5		66	B	60	6
			W	1.5		62	B	60	2
				1.5		65	B	60	5
				4.5		67	B	60	7
				4.5		63	B	60	3
				7.5		64	B	60	4

Bijlage D2 - Basisberekeningen geluidgevoelige objecten | Saneringsobjecten

Adres	Gemeente	Bestemming	Gevel-oriëntatie	Hoogte boven maaiveld (m)	Object gesitueerd langs GGG wegvak	Geluidbelasting LdenGPP zonder aanvullende maatregelen	Categorie saneringsobject	Streefwaarde sanering (dB)	Overschrijding streefwaarde (dB)
				7.5		68	B	60	8
Vooreinde 40	Waalwijk	1	N	1.5		66	B	60	6
				4.5		68	B	60	8
			O	1.5		64	B	60	4
				4.5		66	B	60	6
			W	1.5		63	B	60	3
				4.5		65	B	60	5
Winterdijk 59	Waalwijk	1	N	1.5		65	B	60	5
				1.5		66	B	60	6
				4.5		67	B	60	7
				4.5		68	B	60	8
			O	1.5		64	B	60	4
				1.5		62	B	60	2
				4.5		67	B	60	7
				4.5		64	B	60	4
			W	1.5		64	B	60	4
				4.5		66	B	60	6
Antwerpsestraatweg 143	Woensdrecht	1	N	1.5		59	AB	60	--
				4.5		65	AB	60	5
				7.5		68	AB	60	8
			O	1.5		57	AB	60	--
				4.5		61	AB	60	1
				7.5		61	AB	60	1
			W	1.5		58	AB	60	--
				4.5		64	AB	60	4
				7.5		67	AB	60	7
			Z	1.5		57	AB	60	--
				4.5		58	AB	60	--
				7.5		57	AB	60	--
Antwerpsestraatweg 150	Woensdrecht	1	N	1.5		60	A	60	--
				4.5		65	A	60	5
			W	1.5		60	A	60	--

Bijlage D2 - Basisberekeningen geluidgevoelige objecten | Saneringsobjecten

Adres	Gemeente	Bestemming	Gevel-oriëntatie	Hoogte boven maaiveld (m)	Object gesitueerd langs GGG wegvak	Geluidbelasting LdenGPP zonder aanvullende maatregelen	Categorie saneringsobject	Streefwaarde sanering (dB)	Overschrijding streefwaarde (dB)
				4.5		65	A	60	5
			Z	1.5		58	A	60	--
				4.5		60	A	60	--
Antwerpsestraatweg 151	Woensdrecht	1	N	1.5		60	B	60	--
				4.5		62	B	60	2
			O	1.5		66	B	60	6
				4.5		68	B	60	8
			W	1.5		58	B	60	--
				4.5		59	B	60	--
			Z	1.5		66	B	60	6
				4.5		67	B	60	7
Antwerpsestraatweg 153	Woensdrecht	1	N	1.5		61	B	60	1
				4.5		63	B	60	3
			O	1.5		64	B	60	4
				4.5		66	B	60	6
			W	1.5		55	B	60	--
				4.5		57	B	60	--
			Z	1.5		62	B	60	2
				4.5		64	B	60	4
Antwerpsestraatweg 155	Woensdrecht	1	N	1.5		58	B	60	--
				4.5		61	B	60	1
			O	1.5		63	B	60	3
				4.5		66	B	60	6
			W	1.5		50	B	60	--
				4.5		51	B	60	--
			Z	1.5		63	B	60	3
				4.5		65	B	60	5
Antwerpsestraatweg 162	Woensdrecht	1	N	1.5		62	B	60	2
				4.5		66	B	60	6
			O	1.5		65	B	60	5
				4.5		71	B	60	11
			W	1.5		61	B	60	1

Bijlage D2 - Basisberekeningen geluidgevoelige objecten | Saneringsobjecten

Adres	Gemeente	Bestemming	Gevel-oriëntatie	Hoogte boven maaiveld (m)	Object gesitueerd langs GGG wegvak	Geluidbelasting LdenGPP zonder aanvullende maatregelen	Categorie saneringsobject	Streefwaarde sanering (dB)	Overschrijding streefwaarde (dB)
				4.5		62	B	60	2
			Z	1.5		64	B	60	4
				4.5		69	B	60	9
Antwerpsestraatweg 166	Woensdrecht	1	N	1.5		62	AB	60	2
				4.5		66	AB	60	6
			O	1.5		65	AB	60	5
				4.5		69	AB	60	9
			W	1.5		60	AB	60	--
				4.5		61	AB	60	1
			Z	1.5		64	AB	60	4
				4.5		68	AB	60	8
Antwerpsestraatweg 170	Woensdrecht	1	N	1.5		63	B	60	3
				4.5		66	B	60	6
			O	1.5		65	B	60	5
				4.5		68	B	60	8
			W	1.5		57	B	60	--
				4.5		58	B	60	--
			Z	1.5		62	B	60	2
				4.5		64	B	60	4
Antwerpsestraatweg 176	Woensdrecht	1	N	1.5		55	B	60	--
				4.5		57	B	60	--
				7.5		59	B	60	--
			O	1.5		66	B	60	6
				4.5		68	B	60	8
				7.5		69	B	60	9
			W	1.5		49	B	60	--
				4.5		52	B	60	--
				7.5		54	B	60	--
			Z	1.5		62	B	60	2
				4.5		65	B	60	5
				7.5		66	B	60	6
Antwerpsestraatweg 183	Woensdrecht	1	N	1.5		61	B	60	1

Bijlage D2 - Basisberekeningen geluidgevoelige objecten | Saneringsobjecten

Adres	Gemeente	Bestemming	Gevel-oriëntatie	Hoogte boven maaiveld (m)	Object gesitueerd langs GGG wegvak	Geluidbelasting LdenGPP zonder aanvullende maatregelen	Categorie saneringsobject	Streefwaarde sanering (dB)	Overschrijding streefwaarde (dB)
				4.5		63	B	60	3
			O	1.5		65	B	60	5
				4.5		67	B	60	7
			W	1.5		43	B	60	--
				4.5		43	B	60	--
			Z	1.5		61	B	60	1
				4.5		62	B	60	2
Antwerpsestraatweg 185	Woensdrecht	1	N	1.5		62	B	60	2
				4.5		63	B	60	3
				7.5		64	B	60	4
			O	1.5		65	B	60	5
				4.5		66	B	60	6
				7.5		67	B	60	7
			W	1.5		47	B	60	--
				4.5		38	B	60	--
				7.5		41	B	60	--
			Z	1.5		61	B	60	1
				4.5		63	B	60	3
				7.5		64	B	60	4
Antwerpsestraatweg 170a	Woensdrecht	1	N	1.5		58	B	60	--
				4.5		61	B	60	1
			O	1.5		63	B	60	3
				4.5		66	B	60	6
			W	1.5		53	B	60	--
				4.5		53	B	60	--

Bijlage D3 - Basisberekeningen geluidgevoelige objecten | Niet saneringsobjecten

Deze bijlage bevat de adressen van objecten die op basis van het detail-onderzoek zijn uitgesloten voor sanering.

Gemeente	Adres	Bestemmingscode	Gevel-oriëntatie	Hoogte boven maaiveld (m)	Eerder gemeld object o.g.v. de Wgh, voor zover nog niet gesaneerd (x=ja)	Object gesitueerd langs GGG-wegvak (x=ja)	Geluidsbelasting L _{den,GPP} [dB]
Bergen op Zoom	Aletta Jacobsstraat 8	1	N	4.5			60
Bergen op Zoom	Antwerpsestraatweg 591	1	O	1.5			55
Bergen op Zoom	Antwerpsestraatweg 593	1	NO	4.5			58
Bergen op Zoom	Antwerpsestraatweg 595	1	NO	1.5			57
Bergen op Zoom	Antwerpsestraatweg 597	1	NO	4.5			57
Bergen op Zoom	Antwerpsestraatweg 599	1	Z	4.5			60
Bergen op Zoom	Antwerpsestraatweg 601	1	O	4.5			65
Bergen op Zoom	Antwerpsestraatweg 603	1	NO	4.5			59
Bergen op Zoom	Antwerpsestraatweg 605	1	O	4.5	x		60
Bergen op Zoom	Binnenwegje 1	1	O	4.5			57
Bergen op Zoom	Binnenwegje 2	1	O	4.5			59
Bergen op Zoom	Binnenwegje 3	1	ZO	4.5			60
Bergen op Zoom	Binnenwegje 6	1	O	4.5			60
Bergen op Zoom	Binnenwegje 8	1	N	1.5			58
Bergen op Zoom	Blokland 11	1	N	7.5			53
Bergen op Zoom	Blokland 13	1	N	7.5			54
Bergen op Zoom	Blokland 15	1	N	7.5			54
Bergen op Zoom	Blokland 17	1	N	7.5			54
Bergen op Zoom	Blokland 18	1	O	7.5			53
Bergen op Zoom	Blokland 19	1	O	7.5			54
Bergen op Zoom	Blokland 20	1	Z	7.5			53
Bergen op Zoom	Blokland 22	1	Z	7.5			53
Bergen op Zoom	Blokland 24	1	Z	7.5			53
Bergen op Zoom	Blokland 26	1	Z	7.5			53
Bergen op Zoom	Blokland 28	1	Z	7.5			52
Bergen op Zoom	Blokland 30	1	N	7.5			52
Bergen op Zoom	Blokland 32	1	Z	7.5			53
Bergen op Zoom	Blokland 34	1	Z	7.5			53
Bergen op Zoom	Blokland 36	1	N	7.5			52
Bergen op Zoom	Blokland 38	1	N	7.5			53
Bergen op Zoom	Boerhaaveplein 1	4	O	10.5			72
Bergen op Zoom	Boerhaaveplein 10	1	O	4.5			61
Bergen op Zoom	Boerhaaveplein 12	1	O	4.5			61
Bergen op Zoom	Boerhaaveplein 14	1	O	4.5			61
Bergen op Zoom	Boerhaaveplein 16	1	O	4.5			61
Bergen op Zoom	Boerhaaveplein 18	1	O	4.5			61
Bergen op Zoom	Boerhaaveplein 2	1	O	4.5			62
Bergen op Zoom	Boerhaaveplein 20	1	O	4.5			61
Bergen op Zoom	Boerhaaveplein 22	1	O	4.5			61
Bergen op Zoom	Boerhaaveplein 3	4	O	1.5			68
Bergen op Zoom	Boerhaaveplein 4	1	O	4.5			62
Bergen op Zoom	Boerhaaveplein 6	1	O	4.5			61
Bergen op Zoom	Boerhaaveplein 8	1	O	4.5			61
Bergen op Zoom	Boerhaaveplein 9b	4	O	1.5			67
Bergen op Zoom	Brechtherhoeftaan 61	1	O	7.5			55
Bergen op Zoom	Brechtherhoeftaan 62	1	O	4.5			50
Bergen op Zoom	Brechtherhoeftaan 63	1	O	7.5			54
Bergen op Zoom	Brechtherhoeftaan 64	1	O	4.5			50

Bijlage D3 - Basisberekeningen geluidgevoelige objecten | Niet saneringsobjecten

Deze bijlage bevat de adressen van objecten die op basis van het detail-onderzoek zijn uitgesloten voor sanering.

Gemeente	Adres	Bestemmingscode	Gevel-oriëntatie	Hoogte boven maaiveld (m)	Eerder gemeld object o.g.v. de Wgh, voor zover nog niet gesaneerd (x=ja)	Object gesitueerd langs GGG-wegvak (x=ja)	Geluidsbelasting L _{den,GPP} [dB]
Bergen op Zoom	Brechtherhoeflaan 65	1	O	7.5			56
Bergen op Zoom	Brechtherhoeflaan 66	1	O	7.5			54
Bergen op Zoom	Brechtherhoeflaan 67	1	O	7.5			55
Bergen op Zoom	Brechtherhoeflaan 68	1	O	7.5			54
Bergen op Zoom	Brechtherhoeflaan 69	1	O	7.5			56
Bergen op Zoom	Brechtherhoeflaan 70	1	O	7.5			54
Bergen op Zoom	Brechtherhoeflaan 71	1	O	7.5			56
Bergen op Zoom	Brechtherhoeflaan 72	1	O	7.5			54
Bergen op Zoom	Brechtherhoeflaan 73	1	O	7.5			56
Bergen op Zoom	Brechtherhoeflaan 74	1	O	7.5			54
Bergen op Zoom	Brechtherhoeflaan 75	1	O	7.5			56
Bergen op Zoom	Brechtherhoeflaan 76	1	O	7.5			54
Bergen op Zoom	Brechtherhoeflaan 77	1	O	7.5			55
Bergen op Zoom	Brechtherhoeflaan 78	1	O	7.5			54
Bergen op Zoom	Brechtherhoeflaan 79	1	Z	4.5			55
Bergen op Zoom	Brechtherhoeflaan 80	1	Z	7.5			54
Bergen op Zoom	De Snoostraat 11	1	O	7.5			53
Bergen op Zoom	De Snoostraat 12	1	O	4.5			52
Bergen op Zoom	De Snoostraat 13	1	O	7.5			54
Bergen op Zoom	De Snoostraat 13a	4	O	7.5			54
Bergen op Zoom	De Snoostraat 15	1	O	7.5			55
Bergen op Zoom	De Snoostraat 17	1	O	7.5			55
Bergen op Zoom	De Snoostraat 19	1	O	7.5			56
Bergen op Zoom	De Snoostraat 3	1	N	7.5			51
Bergen op Zoom	De Snoostraat 4	1	N	4.5			49
Bergen op Zoom	De Snoostraat 5	1	Z	7.5			51
Bergen op Zoom	De Snoostraat 6	1	Z	7.5			47
Bergen op Zoom	De Snoostraat 7	1	Z	7.5			51
Bergen op Zoom	De Snoostraat 8	1	O	7.5			53
Bergen op Zoom	De Snoostraat 9	1	N	7.5			51
Bergen op Zoom	Drebbelstraat 54	1	O	4.5			59
Bergen op Zoom	Drebbelstraat 56	1	O	4.5			64
Bergen op Zoom	Drebbelstraat 60	1	O	4.5			64
Bergen op Zoom	Gagelboslaan 9	1	O	4.5			56
Bergen op Zoom	Geerveld 1	1	O	4.5			49
Bergen op Zoom	Geerveld 11	1	O	4.5			51
Bergen op Zoom	Geerveld 13	1	O	7.5			55
Bergen op Zoom	Geerveld 15	1	O	4.5			52
Bergen op Zoom	Geerveld 17	1	O	4.5			54
Bergen op Zoom	Geerveld 19	1	O	7.5			55
Bergen op Zoom	Geerveld 3	1	O	4.5			50
Bergen op Zoom	Geerveld 5	1	O	4.5			50
Bergen op Zoom	Geerveld 7	1	O	4.5			50
Bergen op Zoom	Geerveld 9	1	O	7.5			54
Bergen op Zoom	Groot-Molenbeek 9	1	W	4.5			57
Bergen op Zoom	Groot-Molenbeek 9a	1	W	4.5			60
Bergen op Zoom	Groot-Molenbeek 9b	1	W	4.5			61
Bergen op Zoom	Grote Beerstraat 12	1	Z	4.5			43

Bijlage D3 - Basisberekeningen geluidgevoelige objecten | Niet saneringsobjecten

Deze bijlage bevat de adressen van objecten die op basis van het detail-onderzoek zijn uitgesloten voor sanering.

Gemeente	Adres	Bestemmingscode	Gevel-oriëntatie	Hoogte boven maaiveld (m)	Eerder gemeld object o.g.v. de Wgh, voor zover nog niet gesaneerd (x=ja)	Object gesitueerd langs GGG-wegvak (x=ja)	Geluidsbelasting L _{den,GPP} [dB]
Bergen op Zoom	Grote Beerstraat 14	1	Z	4.5			42
Bergen op Zoom	Grote Beerstraat 16	1	N	4.5			41
Bergen op Zoom	Grote Beerstraat 18	1	Z	4.5			43
Bergen op Zoom	Grote Beerstraat 20	1	O	4.5			48
Bergen op Zoom	Grote Haag 1	1	O	7.5			54
Bergen op Zoom	Grote Haag 11	1	O	7.5			56
Bergen op Zoom	Grote Haag 13	1	O	7.5			57
Bergen op Zoom	Grote Haag 15	1	O	7.5			56
Bergen op Zoom	Grote Haag 17	1	O	7.5			56
Bergen op Zoom	Grote Haag 19	1	O	7.5			56
Bergen op Zoom	Grote Haag 21	1	O	7.5			56
Bergen op Zoom	Grote Haag 22	1	O	7.5			57
Bergen op Zoom	Grote Haag 23	1	O	7.5			57
Bergen op Zoom	Grote Haag 24	1	O	7.5			57
Bergen op Zoom	Grote Haag 25	1	O	7.5			58
Bergen op Zoom	Grote Haag 26	1	O	7.5			57
Bergen op Zoom	Grote Haag 27	1	O	7.5			58
Bergen op Zoom	Grote Haag 28	1	O	7.5			56
Bergen op Zoom	Grote Haag 29	1	O	7.5			58
Bergen op Zoom	Grote Haag 3	1	O	7.5			56
Bergen op Zoom	Grote Haag 30	1	O	7.5			56
Bergen op Zoom	Grote Haag 31	1	O	7.5			59
Bergen op Zoom	Grote Haag 32	1	O	7.5			56
Bergen op Zoom	Grote Haag 33	1	O	7.5			59
Bergen op Zoom	Grote Haag 34	1	O	7.5			57
Bergen op Zoom	Grote Haag 35	1	O	7.5			59
Bergen op Zoom	Grote Haag 36	1	O	7.5			57
Bergen op Zoom	Grote Haag 37	1	O	7.5			59
Bergen op Zoom	Grote Haag 38	1	O	7.5			57
Bergen op Zoom	Grote Haag 39	1	O	7.5			59
Bergen op Zoom	Grote Haag 40	1	Z	7.5			57
Bergen op Zoom	Grote Haag 41	1	Z	7.5			60
Bergen op Zoom	Grote Haag 5	1	O	7.5			56
Bergen op Zoom	Grote Haag 7	1	O	7.5			56
Bergen op Zoom	Grote Haag 9	1	O	7.5			56
Bergen op Zoom	Heilige Geestland 14	1	N	7.5			54
Bergen op Zoom	Heilige Geestland 16	1	N	7.5			54
Bergen op Zoom	Heilige Geestland 18	1	N	7.5			54
Bergen op Zoom	Heilige Geestland 20	1	N	7.5			54
Bergen op Zoom	Heilige Geestland 22	1	N	7.5			54
Bergen op Zoom	Heilige Geestland 24	1	Z	7.5			54
Bergen op Zoom	Heilige Geestland 26	1	Z	7.5			54
Bergen op Zoom	Heilige Geestland 28	1	N	7.5			54
Bergen op Zoom	Heilige Geestland 30	1	Z	7.5			54
Bergen op Zoom	Heilige Geestland 32	1	Z	7.5			55
Bergen op Zoom	Heilige Geestland 34	1	Z	7.5			55
Bergen op Zoom	Heilige Geestland 36	1	N	7.5			55
Bergen op Zoom	Heilige Geestland 37	1	Z	7.5			54

Bijlage D3 - Basisberekeningen geluidgevoelige objecten | Niet saneringsobjecten

Deze bijlage bevat de adressen van objecten die op basis van het detail-onderzoek zijn uitgesloten voor sanering.

Gemeente	Adres	Bestemmingscode	Gevel-oriëntatie	Hoogte boven maaiveld (m)	Eerder gemeld object o.g.v. de Wgh, voor zover nog niet gesaneerd (x=ja)	Object gesitueerd langs GGG-wegvak (x=ja)	Geluidsbelasting L _{den,GPP} [dB]
Bergen op Zoom	Heilige Geestland 38	1	Z	7.5			55
Bergen op Zoom	Heilige Geestland 39	1	Z	7.5			54
Bergen op Zoom	Heilige Geestland 40	1	O	7.5			56
Bergen op Zoom	Heilige Geestland 41	1	Z	7.5			54
Bergen op Zoom	Heilige Geestland 43	1	Z	7.5			54
Bergen op Zoom	Heilige Geestland 45	1	Z	7.5			54
Bergen op Zoom	Heilige Geestland 47	1	Z	7.5			56
Bergen op Zoom	Heilige Geestland 49	1	Z	7.5			56
Bergen op Zoom	Heilige Geestland 51	1	Z	7.5			55
Bergen op Zoom	Heilige Geestland 53	1	Z	7.5			55
Bergen op Zoom	Heilige Geestland 55	1	Z	7.5			54
Bergen op Zoom	Heilige Geestland 57	1	Z	7.5			55
Bergen op Zoom	Heimolen 15	1	O	4.5			58
Bergen op Zoom	Heimolen 17	1	O	4.5			61
Bergen op Zoom	Heimolen 27	1	W	1.5			58
Bergen op Zoom	Heimolen 29	1	W	4.5			57
Bergen op Zoom	Heimolen 4	1	O	4.5			57
Bergen op Zoom	Heimolen 6	1	O	4.5			59
Bergen op Zoom	Heiningen 10	1	O	7.5			56
Bergen op Zoom	Heiningen 12	1	O	7.5			56
Bergen op Zoom	Heiningen 121	1	O	4.5			63
Bergen op Zoom	Heiningen 123	1	O	4.5			63
Bergen op Zoom	Heiningen 125	1	O	4.5			62
Bergen op Zoom	Heiningen 127	1	O	4.5			61
Bergen op Zoom	Heiningen 129	1	O	4.5			61
Bergen op Zoom	Heiningen 131	1	O	4.5			60
Bergen op Zoom	Heiningen 133	1	O	7.5			65
Bergen op Zoom	Heiningen 135	1	O	7.5			65
Bergen op Zoom	Heiningen 137	1	O	7.5			64
Bergen op Zoom	Heiningen 139	1	O	7.5			64
Bergen op Zoom	Heiningen 14	1	O	7.5			56
Bergen op Zoom	Heiningen 141	1	O	7.5			63
Bergen op Zoom	Heiningen 143	1	O	7.5			63
Bergen op Zoom	Heiningen 151	1	O	10.5			65
Bergen op Zoom	Heiningen 153	1	O	10.5			65
Bergen op Zoom	Heiningen 155	1	O	10.5			65
Bergen op Zoom	Heiningen 16	1	O	7.5			56
Bergen op Zoom	Heiningen 167	1	O	13.5			65
Bergen op Zoom	Heiningen 18	1	O	7.5			55
Bergen op Zoom	Heiningen 2	1	O	7.5			57
Bergen op Zoom	Heiningen 20	1	O	7.5			55
Bergen op Zoom	Heiningen 241	1	O	4.5			61
Bergen op Zoom	Heiningen 243	1	O	4.5			62
Bergen op Zoom	Heiningen 245	1	O	4.5			62
Bergen op Zoom	Heiningen 247	1	O	4.5			63
Bergen op Zoom	Heiningen 249	1	O	4.5			63
Bergen op Zoom	Heiningen 251	1	O	4.5			63
Bergen op Zoom	Heiningen 253	1	O	7.5			62

Bijlage D3 - Basisberekeningen geluidgevoelige objecten | Niet saneringsobjecten

Deze bijlage bevat de adressen van objecten die op basis van het detail-onderzoek zijn uitgesloten voor sanering.

Gemeente	Adres	Bestemmingscode	Gevel-oriëntatie	Hoogte boven maaiveld (m)	Eerder gemeld object o.g.v. de Wgh, voor zover nog niet gesaneerd (x=ja)	Object gesitueerd langs GGG-wegvak (x=ja)	Geluidsbelasting L _{den,GPP} [dB]
Bergen op Zoom	Heiningen 255	1	O	7.5			63
Bergen op Zoom	Heiningen 257	1	O	7.5			64
Bergen op Zoom	Heiningen 259	1	O	7.5			64
Bergen op Zoom	Heiningen 261	1	O	7.5			64
Bergen op Zoom	Heiningen 263	1	O	7.5			65
Bergen op Zoom	Heiningen 265	1	O	10.5			63
Bergen op Zoom	Heiningen 267	1	O	10.5			64
Bergen op Zoom	Heiningen 269	1	O	10.5			65
Bergen op Zoom	Heiningen 271	1	O	10.5			65
Bergen op Zoom	Heiningen 273	1	O	10.5			65
Bergen op Zoom	Heiningen 277	1	O	13.5			63
Bergen op Zoom	Heiningen 279	1	O	13.5			64
Bergen op Zoom	Heiningen 281	1	O	13.5			65
Bergen op Zoom	Heiningen 283	1	O	13.5			65
Bergen op Zoom	Heiningen 289	1	O	16.5			64
Bergen op Zoom	Heiningen 291	1	O	16.5			64
Bergen op Zoom	Heiningen 293	1	O	16.5			65
Bergen op Zoom	Heiningen 301	1	O	19.5			64
Bergen op Zoom	Heiningen 303	1	O	19.5			64
Bergen op Zoom	Heiningen 305	1	O	19.5			65
Bergen op Zoom	Heiningen 313	1	O	22.5			64
Bergen op Zoom	Heiningen 315	1	O	22.5			64
Bergen op Zoom	Heiningen 317	1	O	22.5			65
Bergen op Zoom	Heiningen 325	1	O	25.5			64
Bergen op Zoom	Heiningen 327	1	O	25.5			64
Bergen op Zoom	Heiningen 329	1	O	25.5			65
Bergen op Zoom	Heiningen 337	1	O	28.5			64
Bergen op Zoom	Heiningen 339	1	O	28.5			64
Bergen op Zoom	Heiningen 341	1	O	28.5			65
Bergen op Zoom	Heiningen 349	1	O	31.5			64
Bergen op Zoom	Heiningen 351	1	O	31.5			65
Bergen op Zoom	Heiningen 353	1	O	31.5			65
Bergen op Zoom	Heiningen 4	1	O	7.5			57
Bergen op Zoom	Heiningen 42	1	O	7.5			57
Bergen op Zoom	Heiningen 44	1	O	7.5			57
Bergen op Zoom	Heiningen 46	1	O	7.5			57
Bergen op Zoom	Heiningen 48	1	O	7.5			57
Bergen op Zoom	Heiningen 50	1	O	7.5			57
Bergen op Zoom	Heiningen 52	1	O	7.5			57
Bergen op Zoom	Heiningen 54	1	O	7.5			56
Bergen op Zoom	Heiningen 56	1	O	7.5			57
Bergen op Zoom	Heiningen 58	1	O	7.5			57
Bergen op Zoom	Heiningen 6	1	O	7.5			57
Bergen op Zoom	Heiningen 60	1	O	7.5			57
Bergen op Zoom	Heiningen 62	1	Z	7.5			56
Bergen op Zoom	Heiningen 8	1	O	7.5			56
Bergen op Zoom	Hippocrateslaan 1	1	N	7.5			59
Bergen op Zoom	Hippocrateslaan 10	1	O	7.5			56

Bijlage D3 - Basisberekeningen geluidgevoelige objecten | Niet saneringsobjecten

Deze bijlage bevat de adressen van objecten die op basis van het detail-onderzoek zijn uitgesloten voor sanering.

Gemeente	Adres	Bestemmingscode	Gevel-oriëntatie	Hoogte boven maaiveld (m)	Eerder gemeld object o.g.v. de Wgh, voor zover nog niet gesaneerd (x=ja)	Object gesitueerd langs GGG-wegvak (x=ja)	Geluidsbelasting L _{den,GPP} [dB]
Bergen op Zoom	Hippocrateslaan 12	1	O	7.5			56
Bergen op Zoom	Hippocrateslaan 14	1	O	7.5			57
Bergen op Zoom	Hippocrateslaan 16	1	O	7.5			57
Bergen op Zoom	Hippocrateslaan 18	1	O	7.5			57
Bergen op Zoom	Hippocrateslaan 2	1	O	7.5			59
Bergen op Zoom	Hippocrateslaan 20	1	O	7.5			57
Bergen op Zoom	Hippocrateslaan 21	1	Z	7.5			63
Bergen op Zoom	Hippocrateslaan 23	1	N	7.5			61
Bergen op Zoom	Hippocrateslaan 24	1	O	4.5			57
Bergen op Zoom	Hippocrateslaan 25	1	O	7.5			61
Bergen op Zoom	Hippocrateslaan 26	1	O	4.5			58
Bergen op Zoom	Hippocrateslaan 27	1	O	7.5			61
Bergen op Zoom	Hippocrateslaan 29	1	O	7.5			62
Bergen op Zoom	Hippocrateslaan 3	1	N	7.5			60
Bergen op Zoom	Hippocrateslaan 4	1	O	7.5			59
Bergen op Zoom	Hippocrateslaan 5	1	N	7.5			61
Bergen op Zoom	Hippocrateslaan 6	1	O	7.5			57
Bergen op Zoom	Hippocrateslaan 7	1	O	7.5			64
Bergen op Zoom	Hippocrateslaan 8	1	O	7.5			56
Bergen op Zoom	Holleweg 173	1	O	7.5			56
Bergen op Zoom	Holleweg 175	1	O	4.5			51
Bergen op Zoom	Holleweg 177	1	O	7.5			56
Bergen op Zoom	Holleweg 179	1	O	10.5			56
Bergen op Zoom	Holleweg 181	1	N	4.5			52
Bergen op Zoom	Holleweg 183	1	O	4.5			51
Bergen op Zoom	Holleweg 185	1	O	4.5			51
Bergen op Zoom	Holleweg 187	1	O	4.5			51
Bergen op Zoom	Holleweg 189	1	O	7.5			57
Bergen op Zoom	Holleweg 191	1	Z	7.5			55
Bergen op Zoom	Holleweg 193	1	Z	7.5			55
Bergen op Zoom	Holleweg 195	1	Z	7.5			55
Bergen op Zoom	Holleweg 197	1	N	7.5			56
Bergen op Zoom	Holleweg 199	1	N	7.5			56
Bergen op Zoom	Holleweg 201	1	O	7.5			57
Bergen op Zoom	Holleweg 46	1	Z	7.5			55
Bergen op Zoom	Holleweg 48	1	N	7.5			55
Bergen op Zoom	Holleweg 50	1	N	7.5			56
Bergen op Zoom	Holleweg 52	1	N	7.5			56
Bergen op Zoom	Holleweg 54	1	O	7.5			57
Bergen op Zoom	Klein-Molenbeek 15	1	O	4.5			59
Bergen op Zoom	Klein-Molenbeek 19	1	Z	4.5			60
Bergen op Zoom	Kleine Haag 1	1	O	7.5			57
Bergen op Zoom	Kleine Haag 10	1	O	7.5			56
Bergen op Zoom	Kleine Haag 11	1	O	7.5			57
Bergen op Zoom	Kleine Haag 12	1	O	7.5			56
Bergen op Zoom	Kleine Haag 13	1	O	7.5			57
Bergen op Zoom	Kleine Haag 14	1	O	7.5			56
Bergen op Zoom	Kleine Haag 15	1	O	7.5			58

Bijlage D3 - Basisberekeningen geluidgevoelige objecten | Niet saneringsobjecten

Deze bijlage bevat de adressen van objecten die op basis van het detail-onderzoek zijn uitgesloten voor sanering.

Gemeente	Adres	Bestemmingscode	Gevel-oriëntatie	Hoogte boven maaiveld (m)	Eerder gemeld object o.g.v. de Wgh, voor zover nog niet gesaneerd (x=ja)	Object gesitueerd langs GGG-wegvak (x=ja)	Geluidsbelasting L _{den,GPP} [dB]
Bergen op Zoom	Kleine Haag 16	1	O	7.5			56
Bergen op Zoom	Kleine Haag 17	1	O	7.5			58
Bergen op Zoom	Kleine Haag 18	1	O	7.5			56
Bergen op Zoom	Kleine Haag 19	1	O	7.5			58
Bergen op Zoom	Kleine Haag 2	1	O	7.5			55
Bergen op Zoom	Kleine Haag 20	1	O	7.5			56
Bergen op Zoom	Kleine Haag 3	1	O	7.5			57
Bergen op Zoom	Kleine Haag 4	1	O	7.5			55
Bergen op Zoom	Kleine Haag 5	1	O	7.5			57
Bergen op Zoom	Kleine Haag 6	1	O	7.5			56
Bergen op Zoom	Kleine Haag 7	1	O	7.5			56
Bergen op Zoom	Kleine Haag 8	1	O	7.5			56
Bergen op Zoom	Kleine Haag 9	1	O	7.5			57
Bergen op Zoom	Kleine Leeuwerik 30	1	N	4.5			61
Bergen op Zoom	Laagsehoeflaan 10	1	Z	7.5			55
Bergen op Zoom	Laagsehoeflaan 12	1	Z	7.5			55
Bergen op Zoom	Laagsehoeflaan 14	1	Z	7.5			55
Bergen op Zoom	Laagsehoeflaan 16	1	Z	7.5			55
Bergen op Zoom	Laagsehoeflaan 18	1	Z	7.5			56
Bergen op Zoom	Laagsehoeflaan 2	1	N	4.5			49
Bergen op Zoom	Laagsehoeflaan 20	1	Z	7.5			56
Bergen op Zoom	Laagsehoeflaan 22	1	Z	4.5			51
Bergen op Zoom	Laagsehoeflaan 24	1	O	4.5			51
Bergen op Zoom	Laagsehoeflaan 26	1	Z	7.5			56
Bergen op Zoom	Laagsehoeflaan 28	1	Z	7.5			57
Bergen op Zoom	Laagsehoeflaan 30	1	Z	7.5			57
Bergen op Zoom	Laagsehoeflaan 31	1	Z	7.5			53
Bergen op Zoom	Laagsehoeflaan 32	1	O	7.5			57
Bergen op Zoom	Laagsehoeflaan 33	1	Z	7.5			54
Bergen op Zoom	Laagsehoeflaan 35	1	Z	7.5			54
Bergen op Zoom	Laagsehoeflaan 37	1	Z	7.5			54
Bergen op Zoom	Laagsehoeflaan 39	1	Z	7.5			53
Bergen op Zoom	Laagsehoeflaan 4	1	N	4.5			49
Bergen op Zoom	Laagsehoeflaan 41	1	Z	7.5			53
Bergen op Zoom	Laagsehoeflaan 43	1	Z	7.5			54
Bergen op Zoom	Laagsehoeflaan 45	1	Z	7.5			54
Bergen op Zoom	Laagsehoeflaan 47	1	Z	7.5			54
Bergen op Zoom	Laagsehoeflaan 49	1	O	7.5			54
Bergen op Zoom	Laagsehoeflaan 51	1	Z	7.5			54
Bergen op Zoom	Laagsehoeflaan 53	1	Z	7.5			55
Bergen op Zoom	Laagsehoeflaan 55	1	Z	7.5			55
Bergen op Zoom	Laagsehoeflaan 57	1	Z	7.5			56
Bergen op Zoom	Laagsehoeflaan 59	1	Z	7.5			56
Bergen op Zoom	Laagsehoeflaan 6	1	N	4.5			49
Bergen op Zoom	Laagsehoeflaan 61	1	Z	7.5			55
Bergen op Zoom	Laagsehoeflaan 63	1	Z	7.5			55
Bergen op Zoom	Laagsehoeflaan 65	1	Z	7.5			55
Bergen op Zoom	Laagsehoeflaan 67	1	Z	7.5			56

Bijlage D3 - Basisberekeningen geluidgevoelige objecten | Niet saneringsobjecten

Deze bijlage bevat de adressen van objecten die op basis van het detail-onderzoek zijn uitgesloten voor sanering.

Gemeente	Adres	Bestemmingscode	Gevel-oriëntatie	Hoogte boven maaiveld (m)	Eerder gemeld object o.g.v. de Wgh, voor zover nog niet gesaneerd (x=ja)	Object gesitueerd langs GGG-wegvak (x=ja)	Geluidsbelasting L _{den,GPP} [dB]
Bergen op Zoom	Laagsehoeflaan 69	1	O	7.5			57
Bergen op Zoom	Laagsehoeflaan 8	1	N	4.5			50
Bergen op Zoom	Lievenshovelaan 1	1	Z	4.5			55
Bergen op Zoom	Lievenshovelaan 11	1	Z	7.5			57
Bergen op Zoom	Lievenshovelaan 12	1	Z	4.5			61
Bergen op Zoom	Lievenshovelaan 13	1	Z	7.5			57
Bergen op Zoom	Lievenshovelaan 14	1	Z	4.5			61
Bergen op Zoom	Lievenshovelaan 15	1	Z	7.5			57
Bergen op Zoom	Lievenshovelaan 16	1	Z	4.5			61
Bergen op Zoom	Lievenshovelaan 17	1	Z	7.5			58
Bergen op Zoom	Lievenshovelaan 18	1	Z	4.5			62
Bergen op Zoom	Lievenshovelaan 19	1	Z	7.5			59
Bergen op Zoom	Lievenshovelaan 20	1	Z	4.5			63
Bergen op Zoom	Lievenshovelaan 21	1	Z	7.5			59
Bergen op Zoom	Lievenshovelaan 22	1	Z	4.5			63
Bergen op Zoom	Lievenshovelaan 23	1	Z	7.5			59
Bergen op Zoom	Lievenshovelaan 24	1	O	4.5			64
Bergen op Zoom	Lievenshovelaan 25	1	Z	7.5			61
Bergen op Zoom	Lievenshovelaan 27	1	Z	7.5			61
Bergen op Zoom	Lievenshovelaan 29	1	Z	7.5			61
Bergen op Zoom	Lievenshovelaan 3	1	Z	4.5			55
Bergen op Zoom	Lievenshovelaan 31	1	O	7.5			61
Bergen op Zoom	Lievenshovelaan 33	1	O	7.5			60
Bergen op Zoom	Lievenshovelaan 35	1	O	7.5			60
Bergen op Zoom	Lievenshovelaan 37	1	O	4.5			59
Bergen op Zoom	Lievenshovelaan 39	1	O	7.5			59
Bergen op Zoom	Lievenshovelaan 41	1	O	4.5			58
Bergen op Zoom	Lievenshovelaan 43	1	O	7.5			58
Bergen op Zoom	Lievenshovelaan 45	1	O	7.5			58
Bergen op Zoom	Lievenshovelaan 47	1	O	4.5			57
Bergen op Zoom	Lievenshovelaan 49	1	O	4.5			57
Bergen op Zoom	Lievenshovelaan 5	1	Z	4.5			55
Bergen op Zoom	Lievenshovelaan 51	1	O	4.5			57
Bergen op Zoom	Lievenshovelaan 7	1	O	7.5			56
Bergen op Zoom	Lievenshovelaan 9	1	Z	7.5			57
Bergen op Zoom	Mastendreef 22	1	NW	4.5			64
Bergen op Zoom	Mechelinenblok 1	1	O	7.5			57
Bergen op Zoom	Mechelinenblok 11	1	O	7.5			57
Bergen op Zoom	Mechelinenblok 13	1	O	7.5			57
Bergen op Zoom	Mechelinenblok 15	1	O	7.5			56
Bergen op Zoom	Mechelinenblok 17	1	O	7.5			56
Bergen op Zoom	Mechelinenblok 19	1	O	7.5			56
Bergen op Zoom	Mechelinenblok 3	1	O	7.5			57
Bergen op Zoom	Mechelinenblok 5	1	O	7.5			57
Bergen op Zoom	Mechelinenblok 7	1	O	7.5			57
Bergen op Zoom	Mechelinenblok 9	1	O	7.5			57
Bergen op Zoom	Neptunuslaan 12	1	N	4.5			48
Bergen op Zoom	Neptunuslaan 14	1	N	4.5			48

Bijlage D3 - Basisberekeningen geluidgevoelige objecten | Niet saneringsobjecten

Deze bijlage bevat de adressen van objecten die op basis van het detail-onderzoek zijn uitgesloten voor sanering.

Gemeente	Adres	Bestemmingscode	Gevel-oriëntatie	Hoogte boven maaiveld (m)	Eerder gemeld object o.g.v. de Wgh, voor zover nog niet gesaneerd (x=ja)	Object gesitueerd langs GGG-wegvak (x=ja)	Geluidsbelasting L _{den,GPP} [dB]
Bergen op Zoom	Neptunuslaan 16	1	N	4.5			49
Bergen op Zoom	Neptunuslaan 18	1	N	4.5			48
Bergen op Zoom	Neptunuslaan 20	1	O	4.5			50
Bergen op Zoom	Olympialaan-Oost 33	1	O	4.5			52
Bergen op Zoom	Olympialaan-Oost 33a	1	ZO	4.5			59
Bergen op Zoom	Olympialaan-Oost 40	1	O	4.5			54
Bergen op Zoom	Olympialaan-Oost 42	1	Z	4.5			58
Bergen op Zoom	Olympialaan-Oost 44	1	O	4.5			61
Bergen op Zoom	Olympialaan-Oost 46	1	O	4.5			58
Bergen op Zoom	Olympialaan-Oost 48	1	NO	4.5			64
Bergen op Zoom	Paracelsuslaan 10	1	O	7.5			52
Bergen op Zoom	Paracelsuslaan 12	1	O	7.5			56
Bergen op Zoom	Paracelsuslaan 14	1	O	1.5			52
Bergen op Zoom	Paracelsuslaan 16	1	O	7.5			54
Bergen op Zoom	Paracelsuslaan 18	1	O	4.5			50
Bergen op Zoom	Paracelsuslaan 2	4	O	7.5			51
Bergen op Zoom	Paracelsuslaan 20	1	N	7.5			61
Bergen op Zoom	Paracelsuslaan 22	1	N	7.5			62
Bergen op Zoom	Paracelsuslaan 24	1	N	7.5			63
Bergen op Zoom	Paracelsuslaan 26	1	N	7.5			64
Bergen op Zoom	Paracelsuslaan 28	1	N	7.5			64
Bergen op Zoom	Paracelsuslaan 30	1	N	7.5			65
Bergen op Zoom	Paracelsuslaan 4	1	O	10.5			56
Bergen op Zoom	Paracelsuslaan 6	1	O	4.5			50
Bergen op Zoom	Paracelsuslaan 8	1	O	7.5			54
Bergen op Zoom	Pasteurlaan 10	1	N	7.5			58
Bergen op Zoom	Pasteurlaan 12	1	N	7.5			58
Bergen op Zoom	Pasteurlaan 14	1	N	7.5			60
Bergen op Zoom	Pasteurlaan 16	1	N	4.5			60
Bergen op Zoom	Pasteurlaan 18	1	N	4.5			60
Bergen op Zoom	Pasteurlaan 20	1	N	4.5			60
Bergen op Zoom	Pasteurlaan 22	1	N	4.5			60
Bergen op Zoom	Pasteurlaan 4	1	N	7.5			56
Bergen op Zoom	Pasteurlaan 6	1	N	7.5			57
Bergen op Zoom	Pasteurlaan 8	1	N	4.5			57
Bergen op Zoom	Prof. Dondersstraat 4	1	O	7.5			51
Bergen op Zoom	Prof. Dondersstraat 6	1	Z	7.5			51
Bergen op Zoom	Prof. Dondersstraat 7	1	O	7.5			52
Bergen op Zoom	Prof. Dondersstraat 8	1	O	7.5			55
Bergen op Zoom	Robert Kochlaan 1	1	O	7.5			56
Bergen op Zoom	Robert Kochlaan 10	1	O	7.5			56
Bergen op Zoom	Robert Kochlaan 11	1	O	7.5			57
Bergen op Zoom	Robert Kochlaan 12	1	O	7.5			56
Bergen op Zoom	Robert Kochlaan 13	1	O	7.5			58
Bergen op Zoom	Robert Kochlaan 14	1	O	7.5			56
Bergen op Zoom	Robert Kochlaan 15	1	O	7.5			57
Bergen op Zoom	Robert Kochlaan 16	1	O	7.5			55
Bergen op Zoom	Robert Kochlaan 17	1	O	7.5			57

Bijlage D3 - Basisberekeningen geluidgevoelige objecten | Niet saneringsobjecten

Deze bijlage bevat de adressen van objecten die op basis van het detail-onderzoek zijn uitgesloten voor sanering.

Gemeente	Adres	Bestemmingscode	Gevel-oriëntatie	Hoogte boven maaiveld (m)	Eerder gemeld object o.g.v. de Wgh, voor zover nog niet gesaneerd (x=ja)	Object gesitueerd langs GGG-wegvak (x=ja)	Geluidsbelasting L _{den,GPP} [dB]
Bergen op Zoom	Robert Kochlaan 18	1	O	7.5			55
Bergen op Zoom	Robert Kochlaan 19	1	O	7.5			57
Bergen op Zoom	Robert Kochlaan 2	1	N	4.5			59
Bergen op Zoom	Robert Kochlaan 20	1	O	7.5			54
Bergen op Zoom	Robert Kochlaan 21	1	O	7.5			56
Bergen op Zoom	Robert Kochlaan 22	1	O	7.5			54
Bergen op Zoom	Robert Kochlaan 3	1	O	7.5			56
Bergen op Zoom	Robert Kochlaan 4	1	O	7.5			58
Bergen op Zoom	Robert Kochlaan 5	1	O	7.5			57
Bergen op Zoom	Robert Kochlaan 6	1	O	7.5			57
Bergen op Zoom	Robert Kochlaan 7	1	O	7.5			57
Bergen op Zoom	Robert Kochlaan 8	1	O	7.5			57
Bergen op Zoom	Robert Kochlaan 9	1	O	7.5			58
Bergen op Zoom	Ruytershoveweg 13	1	Z	4.5			64
Bergen op Zoom	Ruytershoveweg 17	1	Z	4.5			62
Bergen op Zoom	Röntgenstraat 11	1	N	7.5			54
Bergen op Zoom	Röntgenstraat 13	1	N	7.5			53
Bergen op Zoom	Röntgenstraat 15	1	N	7.5			55
Bergen op Zoom	Röntgenstraat 17	1	N	7.5			55
Bergen op Zoom	Röntgenstraat 19	1	N	7.5			56
Bergen op Zoom	Röntgenstraat 3	1	N	7.5			54
Bergen op Zoom	Röntgenstraat 5	1	N	7.5			54
Bergen op Zoom	Röntgenstraat 7	1	N	7.5			54
Bergen op Zoom	Röntgenstraat 9	1	N	7.5			54
Bergen op Zoom	Schaepmanlaan 26	1	N	4.5			57
Bergen op Zoom	Schaepmanlaan 28	1	N	4.5			58
Bergen op Zoom	Schaepmanlaan 30	1	N	4.5			58
Bergen op Zoom	Schaepmanlaan 32	1	N	7.5			59
Bergen op Zoom	Schaepmanlaan 34	1	O	7.5			59
Bergen op Zoom	Schaepmanlaan 36	1	O	7.5			58
Bergen op Zoom	Schaepmanlaan 38	1	O	7.5			58
Bergen op Zoom	Schaepmanlaan 40	1	O	7.5			58
Bergen op Zoom	Schaepmanlaan 42	1	N	4.5			60
Bergen op Zoom	Schaepmanlaan 43	1	N	4.5			59
Bergen op Zoom	Schaepmanlaan 44	1	N	4.5			60
Bergen op Zoom	Schaepmanlaan 45	1	W	4.5			57
Bergen op Zoom	Schaepmanlaan 46	1	N	4.5			60
Bergen op Zoom	Schaepmanlaan 47	1	O	4.5			57
Bergen op Zoom	Schaepmanlaan 48	1	N	4.5			59
Bergen op Zoom	Schaepmanlaan 49	1	O	4.5			57
Bergen op Zoom	Schaepmanlaan 50	1	O	7.5			60
Bergen op Zoom	Schaepmanlaan 51	1	N	4.5			57
Bergen op Zoom	Schaepmanlaan 52	1	O	7.5			60
Bergen op Zoom	Schaepmanlaan 53	1	O	4.5			57
Bergen op Zoom	Schaepmanlaan 54	1	O	7.5			60
Bergen op Zoom	Schaepmanlaan 55	1	O	1.5			53
Bergen op Zoom	Schaepmanlaan 56	1	O	7.5			59
Bergen op Zoom	Schaepmanlaan 57	1	N	4.5			56

Bijlage D3 - Basisberekeningen geluidgevoelige objecten | Niet saneringsobjecten

Deze bijlage bevat de adressen van objecten die op basis van het detail-onderzoek zijn uitgesloten voor sanering.

Gemeente	Adres	Bestemmingscode	Gevel-oriëntatie	Hoogte boven maaiveld (m)	Eerder gemeld object o.g.v. de Wgh, voor zover nog niet gesaneerd (x=ja)	Object gesitueerd langs GGG-wegvak (x=ja)	Geluidsbelasting L _{den,GPP} [dB]
Bergen op Zoom	Schaepmanlaan 58	1	O	7.5			59
Bergen op Zoom	Schaepmanlaan 59	1	O	7.5			64
Bergen op Zoom	Schaepmanlaan 60	1	O	7.5			59
Bergen op Zoom	Schaepmanlaan 61	1	O	4.5			61
Bergen op Zoom	Schaepmanlaan 62	1	O	7.5			58
Bergen op Zoom	Schaepmanlaan 63	1	O	4.5			59
Bergen op Zoom	Schaepmanlaan 64	1	N	7.5			56
Bergen op Zoom	Schaepmanlaan 65	1	O	4.5			57
Bergen op Zoom	Schaepmanlaan 66	1	N	7.5			56
Bergen op Zoom	Schaepmanlaan 67	1	O	4.5			56
Bergen op Zoom	Schaepmanlaan 68	1	W	7.5			56
Bergen op Zoom	Schaepmanlaan 69	1	O	4.5			55
Bergen op Zoom	Schaepmanlaan 70	1	N	7.5			57
Bergen op Zoom	Schaepmanlaan 71	1	O	4.5			54
Bergen op Zoom	Schaepmanlaan 72	1	N	7.5			58
Bergen op Zoom	Schaepmanlaan 74	1	N	7.5			59
Bergen op Zoom	Schaepmanlaan 76	1	N	7.5			59
Bergen op Zoom	Schaepmanlaan 80	1	O	4.5			56
Bergen op Zoom	Schaepmanlaan 82	1	O	4.5			56
Bergen op Zoom	Semmelweisweg 10	1	O	4.5			56
Bergen op Zoom	Semmelweisweg 11	1	N	7.5			50
Bergen op Zoom	Semmelweisweg 13	1	O	7.5			55
Bergen op Zoom	Semmelweisweg 15	1	O	7.5			55
Bergen op Zoom	Semmelweisweg 17	1	O	7.5			56
Bergen op Zoom	Semmelweisweg 19	1	N	7.5			53
Bergen op Zoom	Semmelweisweg 21	1	O	4.5			51
Bergen op Zoom	Semmelweisweg 23	1	O	4.5			51
Bergen op Zoom	Semmelweisweg 25	1	O	4.5			51
Bergen op Zoom	Semmelweisweg 27	1	N	10.5			51
Bergen op Zoom	Semmelweisweg 4	1	O	1.5			52
Bergen op Zoom	Semmelweisweg 5	1	Z	7.5			52
Bergen op Zoom	Semmelweisweg 7	1	O	7.5			52
Bergen op Zoom	Semmelweisweg 9	1	O	7.5			55
Bergen op Zoom	Smitsstraat 1	1	O	7.5			56
Bergen op Zoom	Smitsstraat 11	1	N	7.5			58
Bergen op Zoom	Smitsstraat 13	1	N	7.5			57
Bergen op Zoom	Smitsstraat 15	1	N	7.5			56
Bergen op Zoom	Smitsstraat 17	1	O	7.5			56
Bergen op Zoom	Smitsstraat 19	1	O	7.5			56
Bergen op Zoom	Smitsstraat 21	1	O	7.5			56
Bergen op Zoom	Smitsstraat 23	1	O	7.5			56
Bergen op Zoom	Smitsstraat 25	1	O	7.5			56
Bergen op Zoom	Smitsstraat 9	1	N	7.5			58
Bergen op Zoom	Sterrelaan 22	1	O	4.5			49
Bergen op Zoom	Sterrelaan 24	1	O	4.5			49
Bergen op Zoom	Sterrelaan 26	1	O	4.5			48
Bergen op Zoom	Sterrelaan 28	1	O	4.5			48
Bergen op Zoom	Sterrelaan 30	1	O	4.5			48

Bijlage D3 - Basisberekeningen geluidgevoelige objecten | Niet saneringsobjecten

Deze bijlage bevat de adressen van objecten die op basis van het detail-onderzoek zijn uitgesloten voor sanering.

Gemeente	Adres	Bestemmingscode	Gevel-oriëntatie	Hoogte boven maaiveld (m)	Eerder gemeld object o.g.v. de Wgh, voor zover nog niet gesaneerd (x=ja)	Object gesitueerd langs GGG-wegvak (x=ja)	Geluidsbelasting L _{den,GPP} [dB]
Bergen op Zoom	Van Houtenstraat 19	1	O	4.5			55
Bergen op Zoom	Van Houtenstraat 21	1	O	4.5			56
Bergen op Zoom	Van Houtenstraat 23	1	O	4.5			56
Bergen op Zoom	Van Houtenstraat 25	1	O	4.5			60
Bergen op Zoom	Van Houtenstraat 27	1	O	4.5			60
Bergen op Zoom	Van Houtenstraat 29	1	O	4.5			55
Bergen op Zoom	Van Houtenstraat 29a	4	O	1.5			51
Bergen op Zoom	Van Houtenstraat 31	1	O	4.5			56
Bergen op Zoom	Van Houtenstraat 33	1	O	4.5			60
Bergen op Zoom	Van Houtenstraat 35	1	O	4.5			61
Bergen op Zoom	Van Houtenstraat 37	1	O	4.5			58
Bergen op Zoom	Van Houtenstraat 38	1	O	7.5			56
Bergen op Zoom	Van Houtenstraat 39	4	O	4.5			59
Bergen op Zoom	Van Houtenstraat 39a	1	O	4.5			58
Bergen op Zoom	Van Houtenstraat 48	1	O	7.5			56
Bergen op Zoom	Van Houtenstraat 50	1	O	7.5			56
Bergen op Zoom	Van Houtenstraat 52	1	O	7.5			56
Bergen op Zoom	Van Houtenstraat 54	1	O	7.5			57
Bergen op Zoom	Van Houtenstraat 56	1	Z	7.5			56
Bergen op Zoom	Van Houtenstraat 58	1	Z	7.5			56
Bergen op Zoom	Van Houtenstraat 60	1	Z	7.5			56
Bergen op Zoom	Van Houtenstraat 62	1	O	7.5			57
Bergen op Zoom	Van Houtenstraat 64	1	O	7.5			58
Bergen op Zoom	Van Houtenstraat 66	1	O	7.5			57
Bergen op Zoom	Van Houtenstraat 68	1	O	7.5			58
Bergen op Zoom	Van Houtenstraat 70	1	O	7.5			57
Bergen op Zoom	Van Houtenstraat 72	1	O	7.5			57
Bergen op Zoom	Van Houtenstraat 74	1	O	7.5			58
Bergen op Zoom	Van Houtenstraat 76	1	O	7.5			58
Bergen op Zoom	Van Houtenstraat 78	1	O	7.5			58
Bergen op Zoom	Van Swietenlaan 2	1	O	7.5			57
Bergen op Zoom	Van Swietenlaan 4	1	O	7.5			57
Bergen op Zoom	Van Swietenlaan 6	1	O	7.5			57
Bergen op Zoom	Van Swietenlaan 8	1	O	7.5			57
Bergen op Zoom	Van den Elsenpad 11	1	Z	7.5			55
Bergen op Zoom	Van den Elsenpad 13	1	N	7.5			55
Bergen op Zoom	Van den Elsenpad 14	1	N	4.5			50
Bergen op Zoom	Van den Elsenpad 15	1	N	7.5			55
Bergen op Zoom	Van den Elsenpad 16	1	N	4.5			51
Bergen op Zoom	Van den Elsenpad 17	1	O	7.5			57
Bergen op Zoom	Van den Elsenpad 18	1	Z	7.5			55
Bergen op Zoom	Van den Elsenpad 20	1	Z	7.5			55
Bergen op Zoom	Van den Elsenpad 22	1	O	7.5			57
Bergen op Zoom	Van den Elsenpad 9	1	N	7.5			56
Bergen op Zoom	Vesaliuslaan 1	1	Z	7.5			53
Bergen op Zoom	Vesaliuslaan 10	1	N	7.5			54
Bergen op Zoom	Vesaliuslaan 11	1	N	7.5			57
Bergen op Zoom	Vesaliuslaan 12	1	N	7.5			54

Bijlage D3 - Basisberekeningen geluidgevoelige objecten | Niet saneringsobjecten

Deze bijlage bevat de adressen van objecten die op basis van het detail-onderzoek zijn uitgesloten voor sanering.

Gemeente	Adres	Bestemmingscode	Gevel-oriëntatie	Hoogte boven maaiveld (m)	Eerder gemeld object o.g.v. de Wgh, voor zover nog niet gesaneerd (x=ja)	Object gesitueerd langs GGG-wegvak (x=ja)	Geluidsbelasting L _{den,GPP} [dB]
Bergen op Zoom	Vesaliuslaan 13	1	N	7.5			58
Bergen op Zoom	Vesaliuslaan 14	1	N	7.5			54
Bergen op Zoom	Vesaliuslaan 15	1	N	7.5			58
Bergen op Zoom	Vesaliuslaan 16	1	N	7.5			54
Bergen op Zoom	Vesaliuslaan 17	1	N	7.5			58
Bergen op Zoom	Vesaliuslaan 18	1	N	7.5			54
Bergen op Zoom	Vesaliuslaan 19	1	O	4.5			60
Bergen op Zoom	Vesaliuslaan 2	1	N	7.5			53
Bergen op Zoom	Vesaliuslaan 20	1	N	7.5			55
Bergen op Zoom	Vesaliuslaan 3	1	Z	7.5			54
Bergen op Zoom	Vesaliuslaan 4	1	N	7.5			54
Bergen op Zoom	Vesaliuslaan 5	1	N	7.5			53
Bergen op Zoom	Vesaliuslaan 6	1	N	7.5			54
Bergen op Zoom	Vesaliuslaan 7	1	Z	7.5			54
Bergen op Zoom	Vesaliuslaan 8	1	N	7.5			54
Bergen op Zoom	Vesaliuslaan 9	1	O	7.5			54
Bergen op Zoom	Vlekkestraat 1	1	N	7.5			56
Bergen op Zoom	Vlekkestraat 11	1	O	7.5			56
Bergen op Zoom	Vlekkestraat 13	1	O	7.5			57
Bergen op Zoom	Vlekkestraat 14	1	Z	4.5			54
Bergen op Zoom	Vlekkestraat 15	1	O	7.5			57
Bergen op Zoom	Vlekkestraat 16	1	O	4.5			53
Bergen op Zoom	Vlekkestraat 17	1	N	7.5			57
Bergen op Zoom	Vlekkestraat 18	1	O	4.5			56
Bergen op Zoom	Vlekkestraat 19	1	N	7.5			57
Bergen op Zoom	Vlekkestraat 21	1	N	7.5			58
Bergen op Zoom	Vlekkestraat 23	1	O	7.5			59
Bergen op Zoom	Vlekkestraat 3	1	N	7.5			56
Bergen op Zoom	Vlekkestraat 5	1	Z	7.5			54
Bergen op Zoom	Vlekkestraat 7	1	O	7.5			57
Bergen op Zoom	Vlekkestraat 9	1	O	7.5			57
Bergen op Zoom	Wierlaan 100	1	N	31.5			55
Bergen op Zoom	Wierlaan 102	1	N	31.5			55
Bergen op Zoom	Wierlaan 104	1	N	31.5			55
Bergen op Zoom	Wierlaan 106	1	N	31.5			55
Bergen op Zoom	Wierlaan 108	1	N	31.5			55
Bergen op Zoom	Wierlaan 110	1	N	31.5			55
Bergen op Zoom	Wierlaan 112	1	N	31.5			55
Bergen op Zoom	Wierlaan 114	1	N	31.5			55
Bergen op Zoom	Wierlaan 116	1	N	31.5			55
Bergen op Zoom	Wierlaan 118	1	N	31.5			55
Bergen op Zoom	Wierlaan 12	1	N	31.5			55
Bergen op Zoom	Wierlaan 120	1	N	31.5			55
Bergen op Zoom	Wierlaan 122	1	N	31.5			55
Bergen op Zoom	Wierlaan 124	1	N	31.5			55
Bergen op Zoom	Wierlaan 126	1	N	31.5			55
Bergen op Zoom	Wierlaan 128	1	N	31.5			55
Bergen op Zoom	Wierlaan 130	1	N	31.5			55

Bijlage D3 - Basisberekeningen geluidgevoelige objecten | Niet saneringsobjecten

Deze bijlage bevat de adressen van objecten die op basis van het detail-onderzoek zijn uitgesloten voor sanering.

Gemeente	Adres	Bestemmingscode	Gevel-oriëntatie	Hoogte boven maaiveld (m)	Eerder gemeld object o.g.v. de Wgh, voor zover nog niet gesaneerd (x=ja)	Object gesitueerd langs GGG-wegvak (x=ja)	Geluidsbelasting L _{den,GPP} [dB]
Bergen op Zoom	Wierlaan 132	1	Z	10.5			50
Bergen op Zoom	Wierlaan 134	1	Z	10.5			50
Bergen op Zoom	Wierlaan 136	1	Z	10.5			50
Bergen op Zoom	Wierlaan 138	1	Z	10.5			50
Bergen op Zoom	Wierlaan 14	1	N	31.5			55
Bergen op Zoom	Wierlaan 140	1	Z	10.5			50
Bergen op Zoom	Wierlaan 142	1	Z	10.5			50
Bergen op Zoom	Wierlaan 144	1	Z	10.5			50
Bergen op Zoom	Wierlaan 146	1	Z	10.5			50
Bergen op Zoom	Wierlaan 148	1	Z	10.5			50
Bergen op Zoom	Wierlaan 150	1	Z	10.5			50
Bergen op Zoom	Wierlaan 152	1	Z	10.5			50
Bergen op Zoom	Wierlaan 154	1	Z	10.5			50
Bergen op Zoom	Wierlaan 156	1	Z	10.5			50
Bergen op Zoom	Wierlaan 158	1	Z	10.5			50
Bergen op Zoom	Wierlaan 16	1	N	31.5			55
Bergen op Zoom	Wierlaan 160	1	Z	10.5			50
Bergen op Zoom	Wierlaan 162	1	Z	10.5			50
Bergen op Zoom	Wierlaan 164	1	Z	10.5			50
Bergen op Zoom	Wierlaan 166	1	Z	10.5			50
Bergen op Zoom	Wierlaan 168	1	Z	10.5			50
Bergen op Zoom	Wierlaan 170	1	Z	10.5			50
Bergen op Zoom	Wierlaan 172	1	Z	10.5			50
Bergen op Zoom	Wierlaan 174	1	Z	10.5			50
Bergen op Zoom	Wierlaan 176	1	Z	10.5			50
Bergen op Zoom	Wierlaan 178	1	Z	10.5			50
Bergen op Zoom	Wierlaan 18	1	N	31.5			55
Bergen op Zoom	Wierlaan 180	1	Z	10.5			50
Bergen op Zoom	Wierlaan 182	1	Z	10.5			50
Bergen op Zoom	Wierlaan 184	1	Z	10.5			50
Bergen op Zoom	Wierlaan 186	1	Z	10.5			50
Bergen op Zoom	Wierlaan 188	1	Z	10.5			50
Bergen op Zoom	Wierlaan 19	1	O	7.5			55
Bergen op Zoom	Wierlaan 190	1	Z	10.5			50
Bergen op Zoom	Wierlaan 192	1	Z	10.5			50
Bergen op Zoom	Wierlaan 194	1	Z	10.5			50
Bergen op Zoom	Wierlaan 196	1	Z	10.5			50
Bergen op Zoom	Wierlaan 198	1	Z	10.5			50
Bergen op Zoom	Wierlaan 20	1	N	31.5			55
Bergen op Zoom	Wierlaan 200	1	Z	10.5			50
Bergen op Zoom	Wierlaan 202	1	Z	10.5			50
Bergen op Zoom	Wierlaan 204	1	Z	10.5			50
Bergen op Zoom	Wierlaan 206	1	Z	10.5			50
Bergen op Zoom	Wierlaan 208	1	Z	10.5			50
Bergen op Zoom	Wierlaan 21	1	O	7.5			55
Bergen op Zoom	Wierlaan 210	1	Z	10.5			50
Bergen op Zoom	Wierlaan 212	1	Z	10.5			50
Bergen op Zoom	Wierlaan 214	1	Z	10.5			50

Bijlage D3 - Basisberekeningen geluidgevoelige objecten | Niet saneringsobjecten

Deze bijlage bevat de adressen van objecten die op basis van het detail-onderzoek zijn uitgesloten voor sanering.

Gemeente	Adres	Bestemmingscode	Gevel-oriëntatie	Hoogte boven maaiveld (m)	Eerder gemeld object o.g.v. de Wgh, voor zover nog niet gesaneerd (x=ja)	Object gesitueerd langs GGG-wegvak (x=ja)	Geluidsbelasting L _{den,GPP} [dB]
Bergen op Zoom	Wierlaan 216	1	Z	10.5			50
Bergen op Zoom	Wierlaan 218	1	Z	10.5			50
Bergen op Zoom	Wierlaan 22	1	N	31.5			55
Bergen op Zoom	Wierlaan 220	1	Z	10.5			50
Bergen op Zoom	Wierlaan 222	1	Z	10.5			50
Bergen op Zoom	Wierlaan 224	1	Z	10.5			50
Bergen op Zoom	Wierlaan 226	1	Z	10.5			50
Bergen op Zoom	Wierlaan 228	1	Z	10.5			50
Bergen op Zoom	Wierlaan 23	1	O	7.5			55
Bergen op Zoom	Wierlaan 230	1	Z	10.5			50
Bergen op Zoom	Wierlaan 232	1	Z	10.5			50
Bergen op Zoom	Wierlaan 234	1	Z	10.5			50
Bergen op Zoom	Wierlaan 236	1	Z	10.5			50
Bergen op Zoom	Wierlaan 238	1	Z	10.5			50
Bergen op Zoom	Wierlaan 24	1	N	31.5			55
Bergen op Zoom	Wierlaan 240	1	Z	10.5			50
Bergen op Zoom	Wierlaan 242	1	Z	10.5			50
Bergen op Zoom	Wierlaan 244	1	Z	10.5			50
Bergen op Zoom	Wierlaan 246	1	Z	10.5			50
Bergen op Zoom	Wierlaan 248	1	Z	10.5			50
Bergen op Zoom	Wierlaan 25	1	O	7.5			55
Bergen op Zoom	Wierlaan 250	1	Z	10.5			50
Bergen op Zoom	Wierlaan 26	1	N	31.5			55
Bergen op Zoom	Wierlaan 27	1	O	7.5			55
Bergen op Zoom	Wierlaan 28	1	N	31.5			55
Bergen op Zoom	Wierlaan 29	1	O	7.5			55
Bergen op Zoom	Wierlaan 30	1	N	31.5			55
Bergen op Zoom	Wierlaan 31	1	O	7.5			55
Bergen op Zoom	Wierlaan 32	1	N	31.5			55
Bergen op Zoom	Wierlaan 33	1	O	7.5			55
Bergen op Zoom	Wierlaan 34	1	N	31.5			55
Bergen op Zoom	Wierlaan 35	1	O	7.5			54
Bergen op Zoom	Wierlaan 36	1	N	31.5			55
Bergen op Zoom	Wierlaan 37	1	O	7.5			54
Bergen op Zoom	Wierlaan 38	1	N	31.5			55
Bergen op Zoom	Wierlaan 39	1	O	7.5			55
Bergen op Zoom	Wierlaan 40	1	N	31.5			55
Bergen op Zoom	Wierlaan 41	1	O	7.5			53
Bergen op Zoom	Wierlaan 42	1	N	31.5			55
Bergen op Zoom	Wierlaan 43	1	O	7.5			53
Bergen op Zoom	Wierlaan 44	1	N	31.5			55
Bergen op Zoom	Wierlaan 45	1	O	7.5			53
Bergen op Zoom	Wierlaan 46	1	N	31.5			55
Bergen op Zoom	Wierlaan 48	1	N	31.5			55
Bergen op Zoom	Wierlaan 50	1	N	31.5			55
Bergen op Zoom	Wierlaan 52	1	N	31.5			55
Bergen op Zoom	Wierlaan 54	1	N	31.5			55
Bergen op Zoom	Wierlaan 56	1	N	31.5			55

Bijlage D3 - Basisberekeningen geluidgevoelige objecten | Niet saneringsobjecten

Deze bijlage bevat de adressen van objecten die op basis van het detail-onderzoek zijn uitgesloten voor sanering.

Gemeente	Adres	Bestemmingscode	Gevel-oriëntatie	Hoogte boven maaiveld (m)	Eerder gemeld object o.g.v. de Wgh, voor zover nog niet gesaneerd (x=ja)	Object gesitueerd langs GGG-wegvak (x=ja)	Geluidsbelasting L _{den,GPP} [dB]
Bergen op Zoom	Wierlaan 58	1	N	31.5			55
Bergen op Zoom	Wierlaan 60	1	N	31.5			55
Bergen op Zoom	Wierlaan 62	1	N	31.5			55
Bergen op Zoom	Wierlaan 64	1	N	31.5			55
Bergen op Zoom	Wierlaan 66	1	N	31.5			55
Bergen op Zoom	Wierlaan 68	1	N	31.5			55
Bergen op Zoom	Wierlaan 70	1	N	31.5			55
Bergen op Zoom	Wierlaan 72	1	N	31.5			55
Bergen op Zoom	Wierlaan 74	1	N	31.5			55
Bergen op Zoom	Wierlaan 76	1	N	31.5			55
Bergen op Zoom	Wierlaan 78	1	N	31.5			55
Bergen op Zoom	Wierlaan 80	1	N	31.5			55
Bergen op Zoom	Wierlaan 82	1	N	31.5			55
Bergen op Zoom	Wierlaan 84	1	N	31.5			55
Bergen op Zoom	Wierlaan 86	1	N	31.5			55
Bergen op Zoom	Wierlaan 88	1	N	31.5			55
Bergen op Zoom	Wierlaan 90	1	N	31.5			55
Bergen op Zoom	Wierlaan 92	1	N	31.5			55
Bergen op Zoom	Wierlaan 94	1	N	31.5			55
Bergen op Zoom	Wierlaan 96	1	N	31.5			55
Bergen op Zoom	Wierlaan 98	1	N	31.5			55
Bergen op Zoom	Wouwsestraatweg 158	1	N	1.5			58
Bergen op Zoom	Wouwsestraatweg 160	1	N	1.5			58
Bergen op Zoom	Wouwsestraatweg 162	1	N	1.5			58
Bergen op Zoom	Wouwsestraatweg 164	1	O	4.5			60
Bergen op Zoom	Wouwsestraatweg 178	1	N	4.5			60
Bergen op Zoom	Wouwsestraatweg 182	1	N	4.5			62
Bergen op Zoom	Wouwsestraatweg 184	1	N	4.5			62
Breda	Akkerwei 1	1	N	1.5			50
Breda	Akkerwei 10	1	N	4.5			54
Breda	Akkerwei 11	1	N	4.5			54
Breda	Akkerwei 12	1	N	4.5			54
Breda	Akkerwei 13	1	Z	1.5			49
Breda	Akkerwei 14	1	Z	7.5			56
Breda	Akkerwei 15	1	Z	7.5			56
Breda	Akkerwei 16	1	N	1.5			50
Breda	Akkerwei 17	1	Z	1.5			50
Breda	Akkerwei 18	1	Z	1.5			50
Breda	Akkerwei 2	1	Z	1.5			49
Breda	Akkerwei 3	1	N	1.5			50
Breda	Akkerwei 4	1	Z	1.5			49
Breda	Akkerwei 5	1	Z	1.5			49
Breda	Akkerwei 6	1	W	1.5			49
Breda	Akkerwei 7	1	W	1.5			49
Breda	Akkerwei 8	1	Z	1.5			49
Breda	Akkerwei 9	1	N	1.5			49
Breda	Bagvensestraat 68	1	O	7.5			56
Breda	Bagvensestraat 72	1	ZO	4.5			53

Bijlage D3 - Basisberekeningen geluidgevoelige objecten | Niet saneringsobjecten

Deze bijlage bevat de adressen van objecten die op basis van het detail-onderzoek zijn uitgesloten voor sanering.

Gemeente	Adres	Bestemmingscode	Gevel-oriëntatie	Hoogte boven maaiveld (m)	Eerder gemeld object o.g.v. de Wgh, voor zover nog niet gesaneerd (x=ja)	Object gesitueerd langs GGG-wegvak (x=ja)	Geluidsbelasting L _{den,GPP} [dB]
Breda	Baroniestraat 10	1	O	4.5			54
Breda	Baroniestraat 12	1	O	4.5			54
Breda	Baroniestraat 14	1	O	4.5			54
Breda	Baroniestraat 16	1	O	4.5			54
Breda	Baroniestraat 18	1	O	4.5			53
Breda	Baroniestraat 2	1	O	4.5			53
Breda	Baroniestraat 4	1	O	4.5			54
Breda	Baroniestraat 6	1	O	4.5			54
Breda	Baroniestraat 8	1	O	4.5			54
Breda	Beekse Stationsweg 2	1	W	7.5			61
Breda	Beeksestraat 1	1	O	7.5			53
Breda	Beeksestraat 101	1	O	4.5			57
Breda	Beeksestraat 103	1	O	4.5			57
Breda	Beeksestraat 105	1	O	4.5			54
Breda	Beeksestraat 107	1	O	4.5			55
Breda	Beeksestraat 109	1	O	4.5			55
Breda	Beeksestraat 11	1	O	7.5			53
Breda	Beeksestraat 111	1	O	4.5			57
Breda	Beeksestraat 115	1	O	4.5			57
Breda	Beeksestraat 117	1	O	4.5			57
Breda	Beeksestraat 123	1	O	4.5			58
Breda	Beeksestraat 125	1	O	4.5			58
Breda	Beeksestraat 127	1	O	4.5			58
Breda	Beeksestraat 129	1	O	4.5			58
Breda	Beeksestraat 13	1	N	4.5			53
Breda	Beeksestraat 15	1	O	4.5			53
Breda	Beeksestraat 16	99	O	4.5			52
Breda	Beeksestraat 17	1	N	4.5			53
Breda	Beeksestraat 18	1	W	4.5			52
Breda	Beeksestraat 20	1	Z	4.5			52
Breda	Beeksestraat 22	1	O	4.5			53
Breda	Beeksestraat 23	1	O	4.5			54
Breda	Beeksestraat 24	99	W	4.5			52
Breda	Beeksestraat 24A	99	W	4.5			52
Breda	Beeksestraat 25	1	O	4.5			54
Breda	Beeksestraat 26	1	W	4.5			52
Breda	Beeksestraat 26A	1	W	4.5			52
Breda	Beeksestraat 26B	1	W	4.5			52
Breda	Beeksestraat 26C	1	W	4.5			52
Breda	Beeksestraat 26D	1	W	4.5			52
Breda	Beeksestraat 26E	1	W	4.5			52
Breda	Beeksestraat 26F	1	W	4.5			52
Breda	Beeksestraat 26G	1	W	4.5			52
Breda	Beeksestraat 28	1	O	4.5			54
Breda	Beeksestraat 29	1	O	4.5			54
Breda	Beeksestraat 3	1	O	4.5			51
Breda	Beeksestraat 30	99	O	1.5			51
Breda	Beeksestraat 30A	1	O	4.5			53

Bijlage D3 - Basisberekeningen geluidgevoelige objecten | Niet saneringsobjecten

Deze bijlage bevat de adressen van objecten die op basis van het detail-onderzoek zijn uitgesloten voor sanering.

Gemeente	Adres	Bestemmingscode	Gevel-oriëntatie	Hoogte boven maaiveld (m)	Eerder gemeld object o.g.v. de Wgh, voor zover nog niet gesaneerd (x=ja)	Object gesitueerd langs GGG-wegvak (x=ja)	Geluidsbelasting L _{den,GPP} [dB]
Breda	Beeksestraat 30B	1	O	7.5			55
Breda	Beeksestraat 31	1	O	7.5			56
Breda	Beeksestraat 32	1	W	1.5			50
Breda	Beeksestraat 32A	1	O	4.5			53
Breda	Beeksestraat 33	1	O	4.5			54
Breda	Beeksestraat 34	1	Z	4.5			53
Breda	Beeksestraat 35	1	O	4.5			54
Breda	Beeksestraat 37	1	O	4.5			54
Breda	Beeksestraat 38	1	Z	4.5			53
Breda	Beeksestraat 39	1	O	4.5			54
Breda	Beeksestraat 40	1	NO	1.5			50
Breda	Beeksestraat 40A	1	NO	1.5			50
Breda	Beeksestraat 41	1	O	4.5			54
Breda	Beeksestraat 42	1	ZO	1.5			50
Breda	Beeksestraat 42A	1	NO	1.5			50
Breda	Beeksestraat 42B	99	Z	4.5			53
Breda	Beeksestraat 43	1	O	4.5			54
Breda	Beeksestraat 44	1	O	4.5			54
Breda	Beeksestraat 45	1	O	4.5			54
Breda	Beeksestraat 46	1	NO	4.5			54
Breda	Beeksestraat 47	1	O	4.5			55
Breda	Beeksestraat 48	1	N	4.5			54
Breda	Beeksestraat 49	1	O	4.5			55
Breda	Beeksestraat 51	1	O	4.5			55
Breda	Beeksestraat 53	1	O	4.5			54
Breda	Beeksestraat 54	1	O	4.5			55
Breda	Beeksestraat 56	1	O	4.5			55
Breda	Beeksestraat 57	99	O	10.5			59
Breda	Beeksestraat 57PG	99	O	10.5			59
Breda	Beeksestraat 58	1	O	4.5			54
Breda	Beeksestraat 58bis	1	N	4.5			55
Breda	Beeksestraat 60	1	O	4.5			55
Breda	Beeksestraat 60A	1	O	7.5			58
Breda	Beeksestraat 60B	4	ZO	1.5			51
Breda	Beeksestraat 62	1	O	4.5			55
Breda	Beeksestraat 63	1	O	4.5			55
Breda	Beeksestraat 65	1	O	7.5			58
Breda	Beeksestraat 67	1	O	4.5			55
Breda	Beeksestraat 68	1	O	7.5			61
Breda	Beeksestraat 69	1	NO	4.5			55
Breda	Beeksestraat 7	99	W	1.5			49
Breda	Beeksestraat 70	1	O	4.5			57
Breda	Beeksestraat 71	1	O	4.5			55
Breda	Beeksestraat 73	1	NO	4.5			56
Breda	Beeksestraat 75	1	NO	4.5			56
Breda	Beeksestraat 76	1	NO	7.5			60
Breda	Beeksestraat 77	1	NO	4.5			56
Breda	Beeksestraat 78	1	O	4.5			57

Bijlage D3 - Basisberekeningen geluidgevoelige objecten | Niet saneringsobjecten

Deze bijlage bevat de adressen van objecten die op basis van het detail-onderzoek zijn uitgesloten voor sanering.

Gemeente	Adres	Bestemmingscode	Gevel-oriëntatie	Hoogte boven maaiveld (m)	Eerder gemeld object o.g.v. de Wgh, voor zover nog niet gesaneerd (x=ja)	Object gesitueerd langs GGG-wegvak (x=ja)	Geluidsbelasting L _{den,GPP} [dB]
Breda	Beeksestraat 79	1	NO	4.5			56
Breda	Beeksestraat 7A	1	O	4.5			51
Breda	Beeksestraat 80	1	O	4.5			56
Breda	Beeksestraat 81	1	O	7.5			59
Breda	Beeksestraat 81A	1	O	7.5			59
Breda	Beeksestraat 82	1	O	4.5			56
Breda	Beeksestraat 82A	1	O	4.5			56
Breda	Beeksestraat 83	1	O	4.5			56
Breda	Beeksestraat 84	1	O	4.5			56
Breda	Beeksestraat 84A	1	O	4.5			56
Breda	Beeksestraat 85	1	O	4.5			56
Breda	Beeksestraat 86	1	O	7.5			63
Breda	Beeksestraat 86A	1	O	4.5			57
Breda	Beeksestraat 87	1	O	4.5			56
Breda	Beeksestraat 88	1	N	4.5			57
Breda	Beeksestraat 88A	1	O	4.5			61
Breda	Beeksestraat 88B	1	O	4.5			59
Breda	Beeksestraat 89	1	O	7.5			59
Breda	Beeksestraat 9	1	O	4.5			51
Breda	Beeksestraat 90	1	O	4.5			59
Breda	Beeksestraat 91	1	O	4.5			56
Breda	Beeksestraat 92	1	N	4.5	x		58
Breda	Beeksestraat 93	1	O	7.5			60
Breda	Beeksestraat 95	1	O	7.5			60
Breda	Beeksestraat 97	1	O	4.5			57
Breda	Beeksestraat 99	1	O	7.5			60
Breda	Biezenstraat 1	1	ZW	4.5			59
Breda	Biezenstraat 3	1	ZW	4.5			60
Breda	Biezenstraat 5	1	ZW	4.5			61
Breda	Brabantstraat 86	1	N	4.5			49
Breda	Brabantstraat 88	1	O	4.5			53
Breda	Bredestraat 1	1	W	4.5			64
Breda	Bredestraat 2	1	W	4.5			64
Breda	Buitenwal 1	1	N	4.5			54
Breda	Buitenwal 2	1	O	4.5			55
Breda	Buitenwal 3	1	N	7.5			57
Breda	Buitenwal 4	1	O	4.5			54
Breda	Buitenwal 5	1	N	7.5			57
Breda	Buitenwal 6	1	N	4.5			53
Breda	Den Dogdreef 1	1	O	4.5			54
Breda	Den Dogdreef 11	1	O	4.5			57
Breda	Den Dogdreef 13	1	O	7.5			59
Breda	Den Dogdreef 3	1	O	1.5			51
Breda	Den Dogdreef 5	1	O	4.5			55
Breda	Den Dogdreef 7	1	O	4.5			55
Breda	Den Dogdreef 9	1	O	7.5			59
Breda	Dennenweg 1	1	O	4.5			58
Breda	Dennenweg 2	1	O	7.5			60

Bijlage D3 - Basisberekeningen geluidgevoelige objecten | Niet saneringsobjecten

Deze bijlage bevat de adressen van objecten die op basis van het detail-onderzoek zijn uitgesloten voor sanering.

Gemeente	Adres	Bestemmingscode	Gevel-oriëntatie	Hoogte boven maaiveld (m)	Eerder gemeld object o.g.v. de Wgh, voor zover nog niet gesaneerd (x=ja)	Object gesitueerd langs GGG-wegvak (x=ja)	Geluidsbelasting $L_{den,GPP}$ [dB]
Breda	Dennenweg 3	1	O	7.5			58
Breda	Dennenweg 5	1	O	13.5			60
Breda	Dorstseweg 1	1	ZW	4.5			53
Breda	Dorstseweg 5	1	NW	1.5			50
Breda	Dorstseweg 7	1	W	4.5			54
Breda	Effenseweg 49	1	ZO	4.5			56
Breda	Effenseweg 98	1	W	4.5			59
Breda	Elzenburgstraat 15	1	ZW	4.5			59
Breda	Elzenburgstraat 26	1	ZW	4.5			59
Breda	Essendreef 1	1	O	4.5			62
Breda	Essendreef 1A	1	O	4.5			62
Breda	Essendreef 3	1	O	1.5			64
Breda	Gravin van Stauffenstraat 1	1	O	7.5			53
Breda	Gravin van Stauffenstraat 2	1	O	7.5			53
Breda	Gravin van Stauffenstraat 4	1	O	7.5			55
Breda	Gravin van Stauffenstraat 6	1	N	7.5			53
Breda	Gravin van Stauffenstraat 8	1	N	7.5			53
Breda	Gravin van Sulzbachstraat 1	1	Z	4.5			54
Breda	Gravin van Sulzbachstraat 10	1	N	4.5			55
Breda	Gravin van Sulzbachstraat 11	1	Z	4.5			53
Breda	Gravin van Sulzbachstraat 12	1	N	4.5			55
Breda	Gravin van Sulzbachstraat 13	1	Z	4.5			53
Breda	Gravin van Sulzbachstraat 14	1	N	4.5			56
Breda	Gravin van Sulzbachstraat 15	1	W	4.5			52
Breda	Gravin van Sulzbachstraat 16	1	N	4.5			57
Breda	Gravin van Sulzbachstraat 17	1	W	4.5			53
Breda	Gravin van Sulzbachstraat 18	1	N	4.5			58
Breda	Gravin van Sulzbachstraat 19	1	O	4.5			57
Breda	Gravin van Sulzbachstraat 2	1	N	4.5			53
Breda	Gravin van Sulzbachstraat 3	1	Z	4.5			54
Breda	Gravin van Sulzbachstraat 4	1	N	4.5			53
Breda	Gravin van Sulzbachstraat 5	1	Z	4.5			54
Breda	Gravin van Sulzbachstraat 6	1	N	4.5			53
Breda	Gravin van Sulzbachstraat 7	1	Z	4.5			54
Breda	Gravin van Sulzbachstraat 8	1	N	4.5			54
Breda	Gravin van Sulzbachstraat 9	1	Z	4.5			54
Breda	Gravin van der Marckstraat 1	1	Z	4.5			53
Breda	Gravin van der Marckstraat 10	1	N	4.5			56
Breda	Gravin van der Marckstraat 11	1	W	4.5			52
Breda	Gravin van der Marckstraat 12	1	N	4.5			57
Breda	Gravin van der Marckstraat 13	1	W	4.5			52
Breda	Gravin van der Marckstraat 15	1	W	4.5			53
Breda	Gravin van der Marckstraat 17	1	O	4.5			56
Breda	Gravin van der Marckstraat 2	1	N	4.5			54
Breda	Gravin van der Marckstraat 3	1	Z	4.5			53
Breda	Gravin van der Marckstraat 4	1	N	4.5			54
Breda	Gravin van der Marckstraat 5	1	Z	4.5			52
Breda	Gravin van der Marckstraat 6	1	N	4.5			54

Bijlage D3 - Basisberekeningen geluidgevoelige objecten | Niet saneringsobjecten

Deze bijlage bevat de adressen van objecten die op basis van het detail-onderzoek zijn uitgesloten voor sanering.

Gemeente	Adres	Bestemmingscode	Gevel-oriëntatie	Hoogte boven maaiveld (m)	Eerder gemeld object o.g.v. de Wgh, voor zover nog niet gesaneerd (x=ja)	Object gesitueerd langs GGG-wegvak (x=ja)	Geluidsbelasting $L_{den,GPP}$ [dB]
Breda	Gravin van der Marckstraat 7	1	Z	4.5			52
Breda	Gravin van der Marckstraat 8	1	N	4.5			55
Breda	Gravin van der Marckstraat 9	1	W	4.5			52
Breda	Grintweg 1	1	Z	4.5			62
Breda	Grintweg 13	1	W	7.5			61
Breda	Grintweg 3	1	W	4.5			61
Breda	Grintweg 4	1	W	4.5			61
Breda	Grintweg 5	1	W	4.5			60
Breda	Grintweg 6	1	W	4.5			60
Breda	Grintweg 9	1	W	4.5			61
Breda	Guda van Rennenbergstraat 1	1	O	7.5			54
Breda	Guda van Rennenbergstraat 3	1	N	7.5			54
Breda	Haverdijk 38	1	O	7.5			53
Breda	Haverdijk 40	1	O	7.5			53
Breda	Haverdijk 41	99	O	4.5			51
Breda	Haverdijk 42	1	O	7.5			53
Breda	Haverdijk 44	1	O	7.5			53
Breda	Haverdijk 46	1	O	7.5			53
Breda	Haverdijk 48	1	O	7.5			53
Breda	Haverdijk 50	1	O	7.5			54
Breda	Haverdijk 52	1	O	7.5			53
Breda	Haverdijk 54	1	O	7.5			53
Breda	Haverdijk 56	1	O	7.5			53
Breda	Haverdijk 58	1	O	7.5			53
Breda	Haverdijk 60	1	O	7.5			53
Breda	Haverdijk 64	1	O	7.5			53
Breda	Haverdijk 66	1	O	7.5			52
Breda	Haverdijk 68	1	O	7.5			53
Breda	Hazeldonk 6286	1	W	1.5			64
Breda	Hazeldonk 6465	1	Z	1.5			52
Breda	Hertenhoek 1	1	Z	7.5			55
Breda	Hertenhoek 10	1	Z	4.5			52
Breda	Hertenhoek 100	1	N	4.5			53
Breda	Hertenhoek 102	1	N	4.5			53
Breda	Hertenhoek 104	1	N	4.5			53
Breda	Hertenhoek 106	1	N	4.5			53
Breda	Hertenhoek 108	1	N	4.5			52
Breda	Hertenhoek 11	1	O	4.5			54
Breda	Hertenhoek 12	1	O	4.5			52
Breda	Hertenhoek 13	1	O	4.5			54
Breda	Hertenhoek 14	1	O	4.5			52
Breda	Hertenhoek 15	1	O	4.5			54
Breda	Hertenhoek 15A	1	O	4.5			54
Breda	Hertenhoek 16	1	O	4.5			53
Breda	Hertenhoek 17	1	O	1.5			51
Breda	Hertenhoek 18	1	W	4.5			52
Breda	Hertenhoek 19	1	O	1.5			52
Breda	Hertenhoek 2	1	Z	4.5			52

Bijlage D3 - Basisberekeningen geluidgevoelige objecten | Niet saneringsobjecten

Deze bijlage bevat de adressen van objecten die op basis van het detail-onderzoek zijn uitgesloten voor sanering.

Gemeente	Adres	Bestemmingscode	Gevel-oriëntatie	Hoogte boven maaiveld (m)	Eerder gemeld object o.g.v. de Wgh, voor zover nog niet gesaneerd (x=ja)	Object gesitueerd langs GGG-wegvak (x=ja)	Geluidsbelasting L _{den,GPP} [dB]
Breda	Hertenhoek 20	1	ZO	4.5			54
Breda	Hertenhoek 21	1	O	4.5			54
Breda	Hertenhoek 22	1	O	4.5			53
Breda	Hertenhoek 24	1	Z	4.5			53
Breda	Hertenhoek 26	1	O	4.5			53
Breda	Hertenhoek 28	1	Z	4.5			52
Breda	Hertenhoek 3	1	Z	1.5			50
Breda	Hertenhoek 30	1	Z	4.5			52
Breda	Hertenhoek 32	1	Z	4.5			52
Breda	Hertenhoek 34	1	Z	4.5			52
Breda	Hertenhoek 36	1	Z	4.5			52
Breda	Hertenhoek 38	1	Z	1.5			52
Breda	Hertenhoek 4	1	Z	4.5			52
Breda	Hertenhoek 40	1	Z	1.5			52
Breda	Hertenhoek 42	1	Z	1.5			52
Breda	Hertenhoek 44	1	Z	4.5			53
Breda	Hertenhoek 46	1	Z	1.5			52
Breda	Hertenhoek 48	1	O	4.5			53
Breda	Hertenhoek 5	1	O	4.5			55
Breda	Hertenhoek 50	1	O	4.5			53
Breda	Hertenhoek 52	1	O	4.5			53
Breda	Hertenhoek 54	1	O	4.5			53
Breda	Hertenhoek 56	1	O	4.5			53
Breda	Hertenhoek 58	1	O	4.5			53
Breda	Hertenhoek 6	1	Z	4.5			52
Breda	Hertenhoek 60	1	O	4.5			54
Breda	Hertenhoek 62	1	O	4.5			53
Breda	Hertenhoek 64	1	Z	1.5			52
Breda	Hertenhoek 66	1	O	4.5			53
Breda	Hertenhoek 68	1	Z	1.5			52
Breda	Hertenhoek 7	1	O	4.5			54
Breda	Hertenhoek 70	1	Z	4.5			53
Breda	Hertenhoek 72	1	Z	4.5			53
Breda	Hertenhoek 74	1	N	4.5			52
Breda	Hertenhoek 76	1	Z	4.5			52
Breda	Hertenhoek 78	1	N	1.5			52
Breda	Hertenhoek 8	1	O	4.5			53
Breda	Hertenhoek 80	1	N	4.5			53
Breda	Hertenhoek 82	1	O	4.5			52
Breda	Hertenhoek 84	1	O	4.5			55
Breda	Hertenhoek 86	1	O	4.5			54
Breda	Hertenhoek 88	1	O	4.5			54
Breda	Hertenhoek 9	1	O	4.5			54
Breda	Hertenhoek 90	1	O	4.5			54
Breda	Hertenhoek 92	1	O	4.5			54
Breda	Hertenhoek 94	1	O	4.5			54
Breda	Hertenhoek 96	1	O	4.5			54
Breda	Hertenhoek 98	1	N	4.5			54

Bijlage D3 - Basisberekeningen geluidgevoelige objecten | Niet saneringsobjecten

Deze bijlage bevat de adressen van objecten die op basis van het detail-onderzoek zijn uitgesloten voor sanering.

Gemeente	Adres	Bestemmingscode	Gevel-oriëntatie	Hoogte boven maaiveld (m)	Eerder gemeld object o.g.v. de Wgh, voor zover nog niet gesaneerd (x=ja)	Object gesitueerd langs GGG-wegvak (x=ja)	Geluidsbelasting $L_{den,GPP}$ [dB]
Breda	Kapelstraat 2	99	O	4.5			52
Breda	Kapelstraat 2A	1	O	4.5			52
Breda	Kemelstede 139	1	O	7.5			58
Breda	Kemelstede 141	1	O	7.5			58
Breda	Kemelstede 143	1	O	7.5			58
Breda	Kemelstede 145	1	O	7.5			58
Breda	Kemelstede 147	1	O	7.5			58
Breda	Kemelstede 149	1	O	7.5			58
Breda	Kemelstede 151	1	O	7.5			58
Breda	Kemelstede 153	1	O	7.5			58
Breda	Kemelstede 155	1	O	7.5			58
Breda	Kemelstede 157	1	O	7.5			58
Breda	Kemelstede 175	1	O	7.5			58
Breda	Kemelstede 177	1	O	7.5			58
Breda	Kemelstede 179	1	O	7.5			58
Breda	Kemelstede 181	1	O	7.5			58
Breda	Kemelstede 183	1	O	7.5			58
Breda	Kemelstede 185	1	O	7.5			58
Breda	Kemelstede 201	1	O	7.5			61
Breda	Kemelstede 203	1	O	7.5			61
Breda	Kemelstede 205	1	O	7.5			61
Breda	Kemelstede 207	1	O	7.5			61
Breda	Kemelstede 209	1	O	7.5			60
Breda	Kemelstede 211	1	O	7.5			60
Breda	Kemelstede 213	1	O	7.5			59
Breda	Kemelstede 215	1	O	7.5			59
Breda	Kemelstede 217	1	O	7.5			59
Breda	Kemelstede 219	1	O	7.5			59
Breda	Kemelstede 237	1	O	7.5			61
Breda	Kemelstede 239	1	O	7.5			62
Breda	Kemelstede 241	1	O	7.5			62
Breda	Kemelstede 243	1	O	7.5			62
Breda	Kemelstede 245	1	O	7.5			62
Breda	Kemelstede 247	1	O	7.5			62
Breda	Kemelstede 249	1	O	7.5			62
Breda	Kerkeind 10	1	ZW	4.5			53
Breda	Kerkeind 12	1	ZW	4.5			53
Breda	Kerkeind 14	1	ZW	4.5			53
Breda	Kerkeind 16	1	ZW	4.5			53
Breda	Kerkeind 18	1	W	4.5			52
Breda	Kerkeind 19	1	W	7.5			58
Breda	Kerkeind 2	1	O	4.5			54
Breda	Kerkeind 20	1	N	4.5			53
Breda	Kerkeind 21	1	W	7.5			58
Breda	Kerkeind 4	1	Z	4.5			53
Breda	Kerkstraat 41	1	W	7.5			56
Breda	Kerkstraat 43	1	W	7.5			55
Breda	Kerkstraat 45	1	W	7.5			55

Bijlage D3 - Basisberekeningen geluidgevoelige objecten | Niet saneringsobjecten

Deze bijlage bevat de adressen van objecten die op basis van het detail-onderzoek zijn uitgesloten voor sanering.

Gemeente	Adres	Bestemmingscode	Gevel-oriëntatie	Hoogte boven maaiveld (m)	Eerder gemeld object o.g.v. de Wgh, voor zover nog niet gesaneerd (x=ja)	Object gesitueerd langs GGG-wegvak (x=ja)	Geluidsbelasting L _{den,GPP} [dB]
Breda	Kerkstraat 45B	1	Z	4.5			52
Breda	Kerkstraat 47	1	NO	4.5			53
Breda	Kettingdreef 1	1	ZO	4.5			59
Breda	Kettingdreef 2	1	ZO	7.5			58
Breda	Kluisstraat 1	1	O	4.5			63
Breda	Kluisstraat 5	1	NW	4.5			59
Breda	Kluisstraat 7	1	ZW	4.5			57
Breda	Leursebaan 263	1	O	4.5			56
Breda	Leursebaan 265	1	N	4.5			55
Breda	Liesboslaan 107	1	O	4.5			55
Breda	Liesboslaan 125	1	N	4.5			56
Breda	Liesboslaan 22	1	Z	7.5			51
Breda	Liesboslaan 24	1	Z	7.5			51
Breda	Liesboslaan 26	1	Z	7.5			50
Breda	Liesboslaan 28	1	W	7.5			52
Breda	Liesboslaan 30	1	Z	1.5			47
Breda	Liesboslaan 311	4	N	1.5			65
Breda	Liesboslaan 311A	4	N	4.5			67
Breda	Liesboslaan 311B	4	N	7.5			68
Breda	Liesboslaan 313	99	W	7.5			65
Breda	Liesboslaan 315	99	W	7.5			65
Breda	Liesboslaan 315A10	1	W	7.5			65
Breda	Liesboslaan 315A11	1	W	7.5			65
Breda	Liesboslaan 315A2	1	W	7.5			65
Breda	Liesboslaan 315A4	1	O	1.5			65
Breda	Liesboslaan 315A5	1	O	1.5			65
Breda	Liesboslaan 315A6	1	O	1.5			62
Breda	Liesboslaan 315A7	1	W	7.5			65
Breda	Liesboslaan 315A8	1	W	7.5			65
Breda	Liesboslaan 315A9	1	W	7.5			65
Breda	Liesboslaan 315B10	1	W	7.5			65
Breda	Liesboslaan 315B11	1	W	7.5			65
Breda	Liesboslaan 315B12	1	W	7.5			65
Breda	Liesboslaan 315B13	1	W	7.5			65
Breda	Liesboslaan 315B14	1	W	7.5			65
Breda	Liesboslaan 315B15	1	W	7.5			65
Breda	Liesboslaan 315B16	1	W	7.5			65
Breda	Liesboslaan 315B17	1	W	7.5			65
Breda	Liesboslaan 315B18	1	W	7.5			65
Breda	Liesboslaan 315B19	1	W	7.5			65
Breda	Liesboslaan 315B8	1	O	4.5			63
Breda	Liesboslaan 315B9	1	W	7.5			65
Breda	Liesboslaan 315C10	1	W	7.5			65
Breda	Liesboslaan 315C11	1	W	7.5			65
Breda	Liesboslaan 315C12	1	W	7.5			65
Breda	Liesboslaan 315C13	1	W	7.5			65
Breda	Liesboslaan 315C14	1	W	7.5			65
Breda	Liesboslaan 315C15	1	W	7.5			65

Bijlage D3 - Basisberekeningen geluidgevoelige objecten | Niet saneringsobjecten

Deze bijlage bevat de adressen van objecten die op basis van het detail-onderzoek zijn uitgesloten voor sanering.

Gemeente	Adres	Bestemmingscode	Gevel-oriëntatie	Hoogte boven maaiveld (m)	Eerder gemeld object o.g.v. de Wgh, voor zover nog niet gesaneerd (x=ja)	Object gesitueerd langs GGG-wegvak (x=ja)	Geluidsbelasting $L_{den,GPP}$ [dB]
Breda	Liesboslaan 315C16	1	W	7.5			65
Breda	Liesboslaan 315C17	1	W	7.5			65
Breda	Liesboslaan 315C18	1	W	7.5			65
Breda	Liesboslaan 315C19	1	W	7.5			65
Breda	Liesboslaan 315C8	1	O	7.5			65
Breda	Liesboslaan 315C9	1	W	7.5			65
Breda	Liesboslaan 315D10	1	W	7.5			65
Breda	Liesboslaan 315D11	1	W	7.5			65
Breda	Liesboslaan 315D12	1	W	7.5			65
Breda	Liesboslaan 315D2	1	W	7.5			65
Breda	Liesboslaan 315D3	1	W	7.5			65
Breda	Liesboslaan 315D4	1	W	7.5			65
Breda	Liesboslaan 315D5	1	W	7.5			65
Breda	Liesboslaan 315D6	1	W	7.5			65
Breda	Liesboslaan 315D7	1	W	7.5			65
Breda	Liesboslaan 315D8	1	W	7.5			65
Breda	Liesboslaan 315D9	1	W	7.5			65
Breda	Liesboslaan 32	1	ZW	1.5			48
Breda	Liesboslaan 51	1	W	7.5			52
Breda	Liesboslaan 53	1	Z	4.5			49
Breda	Liesboslaan 55	1	W	7.5			51
Breda	Liesboslaan 79	1	O	7.5			59
Breda	Liesboslaan 81	1	O	7.5			59
Breda	Liesboslaan 83	1	O	7.5			59
Breda	Liesboslaan 85	1	O	7.5			58
Breda	Liesboslaan 87	1	N	4.5			55
Breda	Liesboslaan 93	1	O	4.5			55
Breda	Liesboslaan 95	1	O	4.5			55
Breda	Liesstraat 10	1	NO	4.5			56
Breda	Liesstraat 14	1	NO	4.5			57
Breda	Liesstraat 15	1	NO	7.5			60
Breda	Liesstraat 16	1	NO	4.5			55
Breda	Liesstraat 18	1	NO	4.5			55
Breda	Liesstraat 20	1	NO	4.5			55
Breda	Liesstraat 22	1	NO	4.5			55
Breda	Liesstraat 34	1	N	4.5			55
Breda	Liesstraat 36	1	O	4.5			54
Breda	Liesstraat 41	1	NW	4.5			56
Breda	Liesstraat 6	99	O	4.5			58
Breda	Liesstraat 64	1	N	4.5			56
Breda	Liesstraat 85	1	NO	7.5			55
Breda	Liesstraat 8A	1	O	4.5			58
Breda	Liniewal 1	1	O	4.5			55
Breda	Liniewal 2	1	NO	4.5			54
Breda	Liniewal 4	1	ZO	4.5			53
Breda	Loopstraat 1	1	O	7.5			52
Breda	Loopstraat 11	1	O	13.5			55
Breda	Loopstraat 13	1	O	13.5			55

Bijlage D3 - Basisberekeningen geluidgevoelige objecten | Niet saneringsobjecten

Deze bijlage bevat de adressen van objecten die op basis van het detail-onderzoek zijn uitgesloten voor sanering.

Gemeente	Adres	Bestemmingscode	Gevel-oriëntatie	Hoogte boven maaiveld (m)	Eerder gemeld object o.g.v. de Wgh, voor zover nog niet gesaneerd (x=ja)	Object gesitueerd langs GGG-wegvak (x=ja)	Geluidsbelasting $L_{den,GPP}$ [dB]
Breda	Loopstraat 15	1	O	13.5			55
Breda	Loopstraat 17	1	O	13.5			55
Breda	Loopstraat 19	1	O	13.5			55
Breda	Loopstraat 3	1	O	13.5			55
Breda	Loopstraat 5	1	O	13.5			55
Breda	Loopstraat 7	1	O	13.5			55
Breda	Loopstraat 9	1	O	13.5			55
Breda	Margareta van Brederodestraat 1	1	Z	4.5			51
Breda	Margareta van Brederodestraat 10	1	N	4.5			56
Breda	Margareta van Brederodestraat 11	1	O	4.5			54
Breda	Margareta van Brederodestraat 2	1	N	4.5			52
Breda	Margareta van Brederodestraat 3	1	Z	4.5			51
Breda	Margareta van Brederodestraat 4	1	N	4.5			52
Breda	Margareta van Brederodestraat 5	1	Z	4.5			52
Breda	Margareta van Brederodestraat 6	1	N	4.5			53
Breda	Margareta van Brederodestraat 7	1	Z	4.5			53
Breda	Margareta van Brederodestraat 8	1	N	4.5			55
Breda	Margareta van Brederodestraat 9	1	Z	4.5			52
Breda	Markt 12A	1	O	4.5			50
Breda	Markt 14	99	N	1.5			48
Breda	Markt 14A	1	N	4.5			50
Breda	Markt 16	1	N	1.5			48
Breda	Markt 16A	1	Z	4.5			52
Breda	Markt 18	99	O	13.5			55
Breda	Markt 20	99	O	7.5			53
Breda	Markt 20A	99	O	7.5			53
Breda	Markt 20B	99	O	7.5			53
Breda	Markt 23	99	O	4.5			51
Breda	Markt 24	99	O	7.5			53
Breda	Markt 25	1	O	4.5			51
Breda	Markt 26	99	O	1.5			50
Breda	Markt 28	1	O	4.5			53
Breda	Markt 28A	1	O	7.5			53
Breda	Markt 28B	1	O	7.5			53
Breda	Markt 30	1	N	7.5			54
Breda	Markt 31	1	W	4.5			52
Breda	Markt 34	1	N	4.5			53
Breda	Markt 34A	99	O	4.5			53
Breda	Markt 35	1	N	4.5			53
Breda	Markt 37	1	O	4.5			53
Breda	Markt 39	1	N	4.5			53
Breda	Markt 40	99	N	10.5			56
Breda	Markt 40A	1	N	10.5			56
Breda	Markt 40B	99	N	10.5			56
Breda	Markt 40C	99	N	10.5			56
Breda	Markt 40D	1	N	10.5			56
Breda	Markt 41	1	W	4.5			52
Breda	Markt 43	1	N	4.5			53

Bijlage D3 - Basisberekeningen geluidgevoelige objecten | Niet saneringsobjecten

Deze bijlage bevat de adressen van objecten die op basis van het detail-onderzoek zijn uitgesloten voor sanering.

Gemeente	Adres	Bestemmingscode	Gevel-oriëntatie	Hoogte boven maaiveld (m)	Eerder gemeld object o.g.v. de Wgh, voor zover nog niet gesaneerd (x=ja)	Object gesitueerd langs GGG-wegvak (x=ja)	Geluidsbelasting L _{den,GPP} [dB]
Breda	Markt 44	1	O	10.5			58
Breda	Markt 45	1	O	7.5			57
Breda	Markt 47	1	ZO	4.5			54
Breda	Meester Bierensweg 1	1	ZW	7.5			60
Breda	Meester Bierensweg 10	1	ZW	4.5			60
Breda	Meester Bierensweg 11	1	ZW	4.5			57
Breda	Meester Bierensweg 12	1	ZW	4.5			59
Breda	Meester Bierensweg 14	1	W	4.5			58
Breda	Meester Bierensweg 16	1	W	4.5			59
Breda	Meester Bierensweg 18	1	W	4.5			59
Breda	Meester Bierensweg 20	1	ZW	4.5			57
Breda	Meester Bierensweg 22	1	ZW	4.5			56
Breda	Meester Bierensweg 24	1	ZW	4.5			56
Breda	Meester Bierensweg 26	1	ZW	4.5			57
Breda	Meester Bierensweg 28	1	ZW	4.5			57
Breda	Meester Bierensweg 3	1	NW	7.5			57
Breda	Meester Bierensweg 30	1	ZW	4.5			57
Breda	Meester Bierensweg 32	1	NO	4.5			57
Breda	Meester Bierensweg 34	1	NO	4.5			54
Breda	Meester Bierensweg 36	1	ZW	4.5			56
Breda	Meester Bierensweg 38	1	ZW	7.5			60
Breda	Meester Bierensweg 38A	1	ZW	4.5			57
Breda	Meester Bierensweg 3A	1	ZW	7.5			57
Breda	Meester Bierensweg 40	1	ZW	4.5			57
Breda	Meester Bierensweg 40A	1	ZW	7.5			56
Breda	Meester Bierensweg 46	1	ZO	4.5			56
Breda	Meester Bierensweg 5	1	ZO	4.5			55
Breda	Meester Bierensweg 7	1	ZO	4.5			53
Breda	Meester Bierensweg 9	1	ZW	4.5			58
Breda	Meester Bierensweg 9A	1	W	4.5			55
Breda	Meester Bierensweg 9B	1	W	4.5			56
Breda	Meester Bierensweg 9C	1	W	4.5			55
Breda	Meester Bierensweg 9D	1	ZW	1.5			49
Breda	Meester Bierensweg 9E	1	W	4.5			56
Breda	Meester Van Meelstraat 13	1	NO	7.5			58
Breda	Meester Van Meelstraat 15	1	NO	4.5			57
Breda	Meester Van Meelstraat 17	1	NO	7.5			57
Breda	Nassastraat 10	1	O	7.5			54
Breda	Nassastraat 12	1	O	7.5			54
Breda	Nassastraat 14	1	O	7.5			54
Breda	Nassastraat 16	1	O	7.5			54
Breda	Nassastraat 18	1	O	7.5			54
Breda	Nassastraat 2	1	O	7.5			54
Breda	Nassastraat 20	1	O	7.5			54
Breda	Nassastraat 22	1	O	7.5			54
Breda	Nassastraat 24	1	O	7.5			54
Breda	Nassastraat 26	1	O	7.5			54
Breda	Nassastraat 28	1	O	7.5			54

Bijlage D3 - Basisberekeningen geluidgevoelige objecten | Niet saneringsobjecten

Deze bijlage bevat de adressen van objecten die op basis van het detail-onderzoek zijn uitgesloten voor sanering.

Gemeente	Adres	Bestemmingscode	Gevel-oriëntatie	Hoogte boven maaiveld (m)	Eerder gemeld object o.g.v. de Wgh, voor zover nog niet gesaneerd (x=ja)	Object gesitueerd langs GGG-wegvak (x=ja)	Geluidsbelasting L _{den,GPP} [dB]
Breda	Nassastraat 30	1	O	7.5			54
Breda	Nassastraat 32	1	O	7.5			54
Breda	Nassastraat 34	1	O	7.5			54
Breda	Nassastraat 36	1	O	7.5			54
Breda	Nassastraat 4	1	O	7.5			54
Breda	Nassastraat 6	1	O	7.5			54
Breda	Nassastraat 8	1	O	7.5			54
Breda	Oude Bredaseweg 1	1	ZO	4.5			52
Breda	Oude Bredaseweg 11	1	ZO	4.5			53
Breda	Oude Bredaseweg 13	1	ZW	4.5			55
Breda	Oude Bredaseweg 13A	1	NW	7.5			59
Breda	Oude Bredaseweg 13B	1	NW	7.5			61
Breda	Oude Bredaseweg 15	1	NW	4.5			59
Breda	Oude Bredaseweg 2	1	ZW	4.5			53
Breda	Oude Bredaseweg 3	1	ZW	7.5			56
Breda	Oude Bredaseweg 4	1	NW	7.5			56
Breda	Oude Bredaseweg 4A	1	NW	7.5			58
Breda	Oude Bredaseweg 5	1	ZO	4.5			53
Breda	Oude Bredaseweg 6	1	ZW	7.5			58
Breda	Oude Bredaseweg 6A	1	NW	7.5			59
Breda	Oude Bredaseweg 6B	1	ZW	7.5			60
Breda	Oude Bredaseweg 6C	1	ZW	4.5			58
Breda	Oude Bredaseweg 9	1	ZO	4.5			54
Breda	Oude Liesboslaan 146	1	O	4.5			53
Breda	Oude Liesboslaan 154	1	O	7.5			54
Breda	Oude Liesboslaan 156	1	O	10.5			55
Breda	Oude Liesboslaan 158	1	N	7.5			52
Breda	Oude Liesboslaan 160	1	N	4.5			52
Breda	Oude Liesboslaan 162	1	O	7.5			53
Breda	Oude Liesboslaan 164	1	N	4.5			51
Breda	Oude Liesboslaan 168	1	O	7.5			51
Breda	Oude Liesboslaan 197	1	O	7.5			55
Breda	Oude Liesboslaan 199	1	N	7.5			54
Breda	Oude Liesboslaan 201	1	O	7.5			55
Breda	Oude Liesboslaan 203	1	O	4.5			55
Breda	Oude Liesboslaan 205	1	O	10.5			56
Breda	Oude Liesboslaan 207	1	O	10.5			54
Breda	Oude Liesboslaan 209	1	ZO	4.5			52
Breda	Oude Liesboslaan 231	1	ZO	7.5			55
Breda	Oude Liesboslaan 241	1	ZO	4.5			52
Breda	Oude Liesboslaan 243	1	ZO	7.5			53
Breda	Oude Liesboslaan 249	1	ZW	4.5			51
Breda	Oude Liesboslaan 261	1	ZO	4.5			55
Breda	Oude Liesboslaan 263	1	ZO	4.5			54
Breda	Oude Liesboslaan 265	1	ZW	4.5			55
Breda	Oude Liesboslaan 271	1	ZO	7.5			58
Breda	Oude Liesboslaan 275	1	ZW	7.5			59
Breda	Oude Liesboslaan 277	1	ZO	4.5			59

Bijlage D3 - Basisberekeningen geluidgevoelige objecten | Niet saneringsobjecten

Deze bijlage bevat de adressen van objecten die op basis van het detail-onderzoek zijn uitgesloten voor sanering.

Gemeente	Adres	Bestemmingscode	Gevel-oriëntatie	Hoogte boven maaiveld (m)	Eerder gemeld object o.g.v. de Wgh, voor zover nog niet gesaneerd (x=ja)	Object gesitueerd langs GGG-wegvak (x=ja)	Geluidsbelasting $L_{den,GPP}$ [dB]
Breda	Oude Liesboslaan 279	1	ZO	4.5			62
Breda	Overaseweg 204	1	W	4.5			59
Breda	Overaseweg 206	1	W	4.5			65
Breda	Paantjensstraat 11	1	Z	4.5			53
Breda	Paantjensstraat 7	1	N	7.5			54
Breda	Paantjensstraat 9	1	N	7.5			55
Breda	Parklaan 23	1	O	4.5			54
Breda	Pasquelaan 37	1	O	4.5			53
Breda	Pater Rommelaan 20	1	O	4.5			53
Breda	Pater Rommelaan 22	1	O	4.5			54
Breda	Peperbos 1	1	O	4.5			55
Breda	Peperbos 10	1	O	4.5			54
Breda	Peperbos 11	1	ZO	7.5			55
Breda	Peperbos 12	1	Z	1.5			50
Breda	Peperbos 13	1	NO	4.5			52
Breda	Peperbos 15	1	ZW	4.5			53
Breda	Peperbos 17	1	NW	4.5			52
Breda	Peperbos 19	1	NO	4.5			52
Breda	Peperbos 2	1	O	4.5			55
Breda	Peperbos 21	1	O	7.5			55
Breda	Peperbos 23	1	O	4.5			54
Breda	Peperbos 25	1	O	4.5			54
Breda	Peperbos 27	1	O	7.5			56
Breda	Peperbos 29	1	O	7.5			56
Breda	Peperbos 3	1	O	4.5			55
Breda	Peperbos 31	1	O	4.5			55
Breda	Peperbos 33	1	N	4.5			54
Breda	Peperbos 35	1	NO	4.5			55
Breda	Peperbos 37	1	O	4.5			56
Breda	Peperbos 4	1	O	4.5			55
Breda	Peperbos 5	1	NO	7.5			59
Breda	Peperbos 7	1	W	4.5			53
Breda	Plantsoen 1	1	Z	4.5			53
Breda	Plantsoen 10	1	N	7.5			52
Breda	Plantsoen 100	1	N	7.5			52
Breda	Plantsoen 102	1	Z	7.5			52
Breda	Plantsoen 104	1	Z	7.5			52
Breda	Plantsoen 106	1	N	7.5			53
Breda	Plantsoen 108	1	O	7.5			54
Breda	Plantsoen 11	1	O	1.5			50
Breda	Plantsoen 110	1	Z	7.5			53
Breda	Plantsoen 112	1	O	7.5			54
Breda	Plantsoen 114	1	Z	7.5			53
Breda	Plantsoen 116	1	Z	7.5			53
Breda	Plantsoen 118	1	Z	7.5			54
Breda	Plantsoen 12	1	N	7.5			52
Breda	Plantsoen 120	1	Z	7.5			54
Breda	Plantsoen 122	1	O	4.5			53

Bijlage D3 - Basisberekeningen geluidgevoelige objecten | Niet saneringsobjecten

Deze bijlage bevat de adressen van objecten die op basis van het detail-onderzoek zijn uitgesloten voor sanering.

Gemeente	Adres	Bestemmingscode	Gevel-oriëntatie	Hoogte boven maaiveld (m)	Eerder gemeld object o.g.v. de Wgh, voor zover nog niet gesaneerd (x=ja)	Object gesitueerd langs GGG-wegvak (x=ja)	Geluidsbelasting L _{den,GPP} [dB]
Breda	Plantsoen 124	1	O	1.5			50
Breda	Plantsoen 126	1	Z	7.5			55
Breda	Plantsoen 128	1	Z	7.5			55
Breda	Plantsoen 13	1	O	4.5			54
Breda	Plantsoen 130	1	Z	7.5			55
Breda	Plantsoen 132	1	Z	4.5			51
Breda	Plantsoen 134	1	Z	7.5			54
Breda	Plantsoen 136	1	Z	7.5			54
Breda	Plantsoen 138	1	Z	7.5			54
Breda	Plantsoen 14	1	Z	7.5			52
Breda	Plantsoen 140	1	Z	7.5			53
Breda	Plantsoen 142	1	O	7.5			53
Breda	Plantsoen 144	1	Z	7.5			53
Breda	Plantsoen 146	1	O	7.5			53
Breda	Plantsoen 148	1	Z	7.5			54
Breda	Plantsoen 15	1	O	4.5			55
Breda	Plantsoen 150	1	Z	7.5			54
Breda	Plantsoen 152	1	Z	7.5			55
Breda	Plantsoen 154	1	Z	7.5			55
Breda	Plantsoen 156	1	Z	7.5			55
Breda	Plantsoen 158	1	Z	4.5			54
Breda	Plantsoen 16	1	Z	7.5			53
Breda	Plantsoen 160	1	O	4.5			52
Breda	Plantsoen 17	1	O	4.5			54
Breda	Plantsoen 18	1	Z	7.5			53
Breda	Plantsoen 2	1	N	7.5			52
Breda	Plantsoen 20	1	O	7.5			54
Breda	Plantsoen 3	1	O	1.5			49
Breda	Plantsoen 34	1	Z	7.5			53
Breda	Plantsoen 36	1	Z	7.5			53
Breda	Plantsoen 38	1	Z	7.5			53
Breda	Plantsoen 4	1	N	7.5			52
Breda	Plantsoen 40	1	Z	7.5			53
Breda	Plantsoen 42	1	N	7.5			52
Breda	Plantsoen 44	1	N	7.5			52
Breda	Plantsoen 46	1	Z	7.5			52
Breda	Plantsoen 48	1	N	7.5			52
Breda	Plantsoen 5	1	O	7.5			55
Breda	Plantsoen 50	1	N	7.5			52
Breda	Plantsoen 52	1	Z	7.5			52
Breda	Plantsoen 54	1	N	7.5			52
Breda	Plantsoen 56	1	N	7.5			52
Breda	Plantsoen 58	1	N	7.5			52
Breda	Plantsoen 6	1	N	7.5			52
Breda	Plantsoen 60	1	O	7.5			52
Breda	Plantsoen 62	1	Z	7.5			52
Breda	Plantsoen 64	1	Z	7.5			53
Breda	Plantsoen 66	1	Z	7.5			53

Bijlage D3 - Basisberekeningen geluidgevoelige objecten | Niet saneringsobjecten

Deze bijlage bevat de adressen van objecten die op basis van het detail-onderzoek zijn uitgesloten voor sanering.

Gemeente	Adres	Bestemmingscode	Gevel-oriëntatie	Hoogte boven maaiveld (m)	Eerder gemeld object o.g.v. de Wgh, voor zover nog niet gesaneerd (x=ja)	Object gesitueerd langs GGG-wegvak (x=ja)	Geluidsbelasting L _{den,GPP} [dB]
Breda	Plantsoen 68	1	Z	7.5			53
Breda	Plantsoen 7	1	O	4.5			53
Breda	Plantsoen 70	1	Z	7.5			54
Breda	Plantsoen 72	1	Z	7.5			54
Breda	Plantsoen 8	1	O	7.5			53
Breda	Plantsoen 86	1	Z	7.5			53
Breda	Plantsoen 88	1	Z	7.5			53
Breda	Plantsoen 9	1	O	1.5			50
Breda	Plantsoen 90	1	Z	7.5			53
Breda	Plantsoen 92	1	N	7.5			52
Breda	Plantsoen 94	1	Z	7.5			52
Breda	Plantsoen 96	1	N	7.5			52
Breda	Plantsoen 98	1	O	7.5			53
Breda	Postbaan 41	1	NO	4.5			56
Breda	Postbaan 43	1	NO	4.5			56
Breda	Postbaan 47	1	NO	4.5			58
Breda	Postbaan 64	1	NO	4.5			55
Breda	Prinses van Polenstraat 10	1	N	4.5			55
Breda	Prinses van Polenstraat 12	1	N	4.5			56
Breda	Prinses van Polenstraat 14	1	N	4.5			56
Breda	Prinses van Polenstraat 16	1	N	4.5			57
Breda	Prinses van Polenstraat 18	1	N	4.5			57
Breda	Prinses van Polenstraat 20	1	O	1.5			53
Breda	Prinses van Polenstraat 4	1	N	4.5			52
Breda	Prinses van Polenstraat 6	1	N	4.5			53
Breda	Prinses van Polenstraat 8	1	N	4.5			54
Breda	Randweg 2	1	O	4.5			56
Breda	Randweg 2B	1	O	4.5			58
Breda	Rijsbergseweg 258	1	NO	4.5			57
Breda	Rijsbergseweg 259	1	NW	1.5			52
Breda	Rijsbergseweg 261	99	NO	4.5			56
Breda	Rijsbergseweg 273	1	NO	7.5			59
Breda	Rijsbergseweg 276	1	NO	4.5			57
Breda	Rijsbergseweg 278	1	ZO	4.5			55
Breda	Rijsbergseweg 283	1	NO	7.5			59
Breda	Rijsbergseweg 286	1	NO	4.5			54
Breda	Rijsbergseweg 287	1	NO	7.5			59
Breda	Rijsbergseweg 288	1	ZO	4.5			54
Breda	Rijsbergseweg 289	1	NO	7.5			58
Breda	Rijsbergseweg 291	1	ZO	7.5			57
Breda	Rithsestraat 118	1	O	4.5			61
Breda	Rithsestraat 122	1	O	4.5			59
Breda	Rithsestraat 122A	1	O	4.5			59
Breda	Seminarieweg 1	1	NW	4.5			53
Breda	Seminarieweg 10	1	ZO	4.5			55
Breda	Seminarieweg 11	1	ZW	4.5			58
Breda	Seminarieweg 11A	1	ZW	4.5			58
Breda	Seminarieweg 12	1	NW	4.5			55

Bijlage D3 - Basisberekeningen geluidgevoelige objecten | Niet saneringsobjecten

Deze bijlage bevat de adressen van objecten die op basis van het detail-onderzoek zijn uitgesloten voor sanering.

Gemeente	Adres	Bestemmingscode	Gevel-oriëntatie	Hoogte boven maaiveld (m)	Eerder gemeld object o.g.v. de Wgh, voor zover nog niet gesaneerd (x=ja)	Object gesitueerd langs GGG-wegvak (x=ja)	Geluidsbelasting L _{den,GPP} [dB]
Breda	Seminarieweg 12A	1	ZW	4.5			56
Breda	Seminarieweg 13	1	ZW	4.5			59
Breda	Seminarieweg 14	1	ZW	4.5			57
Breda	Seminarieweg 16	1	ZW	4.5			57
Breda	Seminarieweg 16A	1	ZW	4.5			61
Breda	Seminarieweg 16C	1	ZW	4.5			59
Breda	Seminarieweg 16D	1	ZW	4.5			60
Breda	Seminarieweg 16E	1	N	4.5			58
Breda	Seminarieweg 17A	1	NO	4.5			65
Breda	Seminarieweg 19	1	NO	4.5			60
Breda	Seminarieweg 19A	1	NO	4.5			61
Breda	Seminarieweg 1A	1	ZO	4.5			54
Breda	Seminarieweg 2	1	NW	4.5			53
Breda	Seminarieweg 20	1	ZO	7.5			63
Breda	Seminarieweg 21	1	NO	4.5			57
Breda	Seminarieweg 3	1	NO	4.5			54
Breda	Seminarieweg 3A	1	ZO	4.5			55
Breda	Seminarieweg 4	1	ZW	4.5			55
Breda	Seminarieweg 5	1	ZW	4.5			56
Breda	Seminarieweg 7	1	ZW	4.5			56
Breda	Seminarieweg 8	1	ZW	1.5			50
Breda	Seminarieweg 9	1	ZO	4.5			55
Breda	Spinnewiel 10	1	O	1.5			51
Breda	Spinnewiel 12	1	Z	1.5			50
Breda	Spinnewiel 4	1	O	1.5			50
Breda	Spinnewiel 8	1	O	1.5			50
Breda	Spoorstraat 10	1	W	4.5			53
Breda	Spoorstraat 11	1	Z	7.5			55
Breda	Spoorstraat 11A	1	Z	4.5			55
Breda	Spoorstraat 13	1	N	4.5			52
Breda	Spoorstraat 6	1	N	4.5			53
Breda	Spoorstraat 7	1	Z	4.5			58
Breda	Spoorstraat 8	1	W	4.5			54
Breda	Spoorstraat 9	1	W	4.5			55
Breda	Spoorstraat 9A	1	O	4.5			56
Breda	Spoorstraat 9C	1	W	7.5			55
Breda	Sprundelsebaan 35	1	O	4.5			60
Breda	Sprundelsebaan 49	1	ZO	4.5			56
Breda	Sprundelsebaan 50	1	ZO	4.5			54
Breda	Sprundelsebaan 61	1	ZO	4.5			55
Breda	Sterreschans 1	1	O	7.5			58
Breda	Sterreschans 2	1	NO	4.5			54
Breda	Sterreschans 3	1	N	7.5			56
Breda	Sterreschans 4	1	N	7.5			56
Breda	Sterreschans 5	1	O	7.5			56
Breda	Sterreschans 6	1	O	7.5			57
Breda	Sterreschans 8	1	N	7.5			56
Breda	Thoomseweg 13	1	N	10.5			56

Bijlage D3 - Basisberekeningen geluidgevoelige objecten | Niet saneringsobjecten

Deze bijlage bevat de adressen van objecten die op basis van het detail-onderzoek zijn uitgesloten voor sanering.

Gemeente	Adres	Bestemmingscode	Gevel-oriëntatie	Hoogte boven maaiveld (m)	Eerder gemeld object o.g.v. de Wgh, voor zover nog niet gesaneerd (x=ja)	Object gesitueerd langs GGG-wegvak (x=ja)	Geluidsbelasting L _{den,GPP} [dB]
Breda	Thoorneweg 15	1	N	10.5			56
Breda	Thoorneweg 17	1	N	10.5			56
Breda	Thoorneweg 19	1	N	10.5			56
Breda	Thoorneweg 21	1	N	10.5			56
Breda	Thoorneweg 23	1	N	10.5			56
Breda	Thoorneweg 25	1	N	10.5			56
Breda	Thoorneweg 27	1	N	10.5			56
Breda	Thoorneweg 29	1	N	10.5			56
Breda	Thoorneweg 3	1	N	10.5			56
Breda	Thoorneweg 31	1	N	10.5			56
Breda	Thoorneweg 33	1	N	10.5			56
Breda	Thoorneweg 35	1	N	10.5			56
Breda	Thoorneweg 37	1	N	10.5			56
Breda	Thoorneweg 39	1	N	10.5			56
Breda	Thoorneweg 41	1	N	10.5			56
Breda	Thoorneweg 5	1	N	10.5			56
Breda	Thoorneweg 7	1	N	10.5			56
Breda	Thoorneweg 9	1	N	10.5			56
Breda	Tolakker 1	4	W	7.5			57
Breda	Tolakker 10	1	Z	7.5			56
Breda	Tolakker 12	1	Z	7.5			56
Breda	Tolakker 14	1	N	4.5			56
Breda	Tolakker 16	1	W	7.5			59
Breda	Tolakker 2	1	Z	7.5			55
Breda	Tolakker 3	4	W	7.5			57
Breda	Tolakker 4	1	Z	7.5			55
Breda	Tolakker 5	4	W	7.5			57
Breda	Tolakker 6	1	N	7.5			55
Breda	Tolakker 7	4	W	7.5			57
Breda	Tolakker 8	1	Z	7.5			55
Breda	Valdijk 11	1	Z	4.5			49
Breda	Valdijk 11A	1	O	4.5			50
Breda	Valdijk 12	1	O	4.5			51
Breda	Valdijk 12A	1	O	4.5			51
Breda	Valdijk 12B	1	O	4.5			51
Breda	Valdijk 14	1	O	4.5			51
Breda	Valdijk 14A	99	O	4.5			51
Breda	Valdijk 14A1	1	O	4.5			51
Breda	Valdijk 14A12	99	O	4.5			51
Breda	Valdijk 14A2	1	O	4.5			51
Breda	Valdijk 14A3	1	O	4.5			51
Breda	Valdijk 14B4	1	O	4.5			51
Breda	Valdijk 14B5	1	O	4.5			51
Breda	Valdijk 14B6	1	O	4.5			51
Breda	Valdijk 14B7	1	O	4.5			51
Breda	Valdijk 14C10	1	O	4.5			51
Breda	Valdijk 14C11	1	O	4.5			51
Breda	Valdijk 14C8	1	O	4.5			51

Bijlage D3 - Basisberekeningen geluidgevoelige objecten | Niet saneringsobjecten

Deze bijlage bevat de adressen van objecten die op basis van het detail-onderzoek zijn uitgesloten voor sanering.

Gemeente	Adres	Bestemmingscode	Gevel-oriëntatie	Hoogte boven maaiveld (m)	Eerder gemeld object o.g.v. de Wgh, voor zover nog niet gesaneerd (x=ja)	Object gesitueerd langs GGG-wegvak (x=ja)	Geluidsbelasting L _{den,GPP} [dB]
Breda	Valdijk 14C9	1	O	4.5			51
Breda	Valdijk 15	1	N	4.5			51
Breda	Valdijk 16	1	O	4.5			51
Breda	Valdijk 17	1	O	4.5			52
Breda	Valdijk 18	1	O	4.5			52
Breda	Valdijk 19	1	N	4.5			52
Breda	Valdijk 20	1	N	7.5			53
Breda	Valdijk 21	1	O	4.5			53
Breda	Valdijk 22	1	O	7.5			54
Breda	Valdijk 24	1	O	4.5			54
Breda	Valdijk 25	1	Z	1.5			51
Breda	Valdijk 25A	1	O	4.5			54
Breda	Valdijk 27	1	O	4.5			54
Breda	Valdijk 4B	1	O	4.5			51
Breda	Valdijk 5	1	Z	4.5			49
Breda	Valdijk 7	1	Z	4.5			49
Breda	Velsgoed 1A15	1	O	10.5			59
Breda	Velsgoed 1A16	1	O	10.5			59
Breda	Velsgoed 1A17	1	O	10.5			59
Breda	Velsgoed 1B1	1	O	10.5			59
Breda	Velsgoed 1B2	1	O	10.5			59
Breda	Velsgoed 1B3	1	O	10.5			59
Breda	Velsgoed 1B4	1	O	10.5			59
Breda	Velsgoed 1B5	1	O	10.5			59
Breda	Velsgoed 1B6	1	O	10.5			59
Breda	Velsgoed 1C10	1	O	10.5			59
Breda	Velsgoed 1C11	1	O	10.5			59
Breda	Velsgoed 1C12	1	O	10.5			59
Breda	Velsgoed 1C7	1	O	10.5			59
Breda	Velsgoed 1C8	1	O	10.5			59
Breda	Velsgoed 1C9	1	O	10.5			59
Breda	Velsgoed 1D13	1	O	10.5			59
Breda	Velsgoed 1D14	1	O	10.5			59
Breda	Vijverstraat 1	4	O	10.5			55
Breda	Vijverstraat 10	1	Z	7.5			55
Breda	Vijverstraat 12	1	Z	7.5			55
Breda	Vijverstraat 14	1	Z	7.5			55
Breda	Vijverstraat 16	1	Z	7.5			55
Breda	Vijverstraat 2	1	Z	7.5			53
Breda	Vijverstraat 4	1	Z	7.5			54
Breda	Vijverstraat 6	1	Z	7.5			53
Breda	Vijverstraat 8	1	Z	7.5			54
Breda	Vinkenburgseweg 10	1	O	7.5			65
Breda	Vinkenburgseweg 12	1	O	4.5			61
Breda	Vogelbos 1	1	O	7.5			58
Breda	Vogelbos 2	1	N	4.5			52
Breda	Vogelbos 3	1	N	4.5			53
Breda	Vogelbos 4	1	O	4.5			53

Bijlage D3 - Basisberekeningen geluidgevoelige objecten | Niet saneringsobjecten

Deze bijlage bevat de adressen van objecten die op basis van het detail-onderzoek zijn uitgesloten voor sanering.

Gemeente	Adres	Bestemmingscode	Gevel-oriëntatie	Hoogte boven maaiveld (m)	Eerder gemeld object o.g.v. de Wgh, voor zover nog niet gesaneerd (x=ja)	Object gesitueerd langs GGG-wegvak (x=ja)	Geluidsbelasting L _{den,GPP} [dB]
Breda	Vogelbos 5	1	O	4.5			52
Breda	Vogelbos 6	1	N	4.5			54
Breda	Weimersedreef 1	1	O	4.5			57
Breda	Weimersedreef 10	1	NO	4.5			58
Breda	Weimersedreef 10A	1	NO	4.5			57
Breda	Weimersedreef 12	1	NO	7.5			58
Breda	Weimersedreef 2	1	NO	4.5			57
Breda	Weimersedreef 2A	1	NO	4.5			58
Breda	Weimersedreef 3	1	NO	4.5			57
Breda	Weimersedreef 4	1	NO	4.5			57
Breda	Weimersedreef 6	1	O	4.5			59
Breda	Weimersedreef 8	1	O	4.5			60
Breda	Westrikseweg 26	1	ZO	7.5			54
Breda	Zoudtlandseweg 11	1	NW	7.5			57
Breda	Zoudtlandseweg 20	1	N	4.5			58
Breda	Zoudtlandseweg 60	1	NW	4.5			63
Breda	Zoudtlandseweg 66	1	NO	4.5			59
Drimmelen	Kievitstraat 25	1	Z	4.5			65
Drimmelen	Lageweg 41	1	N	4.5			64
Drimmelen	Linieweg 1	1	ZW	4.5			63
Drimmelen	Linieweg 2	1	ZO	4.5			64
Drimmelen	Linieweg 3	1	O	4.5			65
Drimmelen	Linieweg 4	1	ZO	4.5			65
Drimmelen	Linieweg 5	1	ZW	4.5			65
Drimmelen	Moerdijkseweg 4A	1	NW	4.5			61
Drimmelen	Moerdijkseweg 4B	1	Z	4.5			63
Drimmelen	Moerdijkseweg 6	1	ZO	4.5			65
Drimmelen	Moerdijkseweg 7	1	ZO	4.5			63
Drimmelen	Moerdijkseweg 7A	1	Z	4.5			60
Drimmelen	Moerdijkseweg 8	1	ZO	4.5			61
Drimmelen	Schimmer 6	1	NW	4.5			65
Etten-Leur	Hoge Bremberg 1	1	N	1.5			63
Etten-Leur	Hoge Bremberg 4	1	N	7.5			59
Etten-Leur	Hoge Donk 30	1	Z	4.5			57
Etten-Leur	Hoge Donk 30A	1	Z	1.5			55
Etten-Leur	Hoge Donk 30B	1	Z	4.5			58
Etten-Leur	Hoge Donk 31	1	Z	4.5			56
Etten-Leur	Hoge Donk 32	1	N	1.5			52
Etten-Leur	Hoge Donk 34	1	W	1.5			55
Etten-Leur	Hoge Donk 36	1	O	4.5			55
Etten-Leur	Hoge Donk 40	1	O	4.5			58
Etten-Leur	Lage Bremberg 10	1	ZO	4.5			63
Etten-Leur	Lage Bremberg 12	1	Z	4.5			59
Etten-Leur	Lage Bremberg 5C	1	Z	4.5			60
Etten-Leur	Moerdijkse Postbaan 22	1	Z	4.5			60
Etten-Leur	Moerdijkse Postbaan 32	1	N	4.5			60
Etten-Leur	Munnikenheiweg 37	4	Z	7.5			66
Etten-Leur	Nijverheidsweg 55	1	Z	4.5			55

Bijlage D3 - Basisberekeningen geluidgevoelige objecten | Niet saneringsobjecten

Deze bijlage bevat de adressen van objecten die op basis van het detail-onderzoek zijn uitgesloten voor sanering.

Gemeente	Adres	Bestemmingscode	Gevel-oriëntatie	Hoogte boven maaiveld (m)	Eerder gemeld object o.g.v. de Wgh, voor zover nog niet gesaneerd (x=ja)	Object gesitueerd langs GGG-wegvak (x=ja)	Geluidsbelasting L _{den,GPP} [dB]
Etten-Leur	Nijverheidsweg 59	1	Z	4.5			58
Halderberge	Boekweitstraatje 2	1	O	4.5			58
Halderberge	Broekestraatje 5	1	NW	4.5			60
Halderberge	Broekestraatje 7	1	N	4.5			58
Halderberge	Broekestraatje 9	1	N	4.5			57
Halderberge	De Heul 64	1	W	4.5			56
Halderberge	De Heul 66	1	O	4.5			55
Halderberge	De Heul 68	1	Z	4.5			57
Halderberge	De Heul 70	1	Z	4.5			58
Halderberge	De Heul 70b	1	ZO	4.5			60
Halderberge	De Heul 72	1	Z	4.5			63
Halderberge	Heul 83	1	Z	4.5	x		58
Halderberge	Heul 89a	99	Z	4.5			69
Halderberge	Oude Bredasepostbaan 15	1	Z	4.5			58
Halderberge	Oude Bredasepostbaan 15a	1	W	4.5			56
Halderberge	Pastoor van Breugelstraat 160	1	Z	4.5			52
Halderberge	Pastoor van Breugelstraat 162	1	O	4.5			51
Halderberge	Pastoor van Breugelstraat 164	1	O	4.5			54
Halderberge	Pastoor van Breugelstraat 164a	1	O	4.5			54
Halderberge	Pastoor van Breugelstraat 166	1	Z	4.5			56
Halderberge	Pastoor van Breugelstraat 166a	1	Z	1.5			53
Halderberge	Pastoor van Breugelstraat 172	1	NO	1.5			56
Halderberge	Pastoor van Breugelstraat 174	1	Z	4.5			60
Halderberge	Pastoor van Breugelstraat 81a	1	Z	4.5			52
Halderberge	Pastoor van Breugelstraat 83	1	W	4.5			52
Halderberge	Pastoor van Breugelstraat 85	1	Z	4.5			55
Halderberge	Pastoor van Breugelstraat 91	1	Z	4.5			56
Halderberge	Pastoor van Breugelstraat 95	1	Z	4.5			65
Halderberge	Pastoor van Breugelstraat 97	1	Z	4.5			65
Halderberge	Roosendaalsebaan 14	1	ZO	4.5			62
Halderberge	Roosendaalsebaan 16	1	Z	4.5			61
Halderberge	Roosendaalsebaan 18	1	Z	4.5			61
Halderberge	Roosendaalsebaan 2	1	Z	4.5			56
Halderberge	Roosendaalsebaan 20	1	Z	4.5			60
Halderberge	Roosendaalsebaan 22	1	Z	4.5			60
Halderberge	Roosendaalsebaan 26	1	Z	1.5			62
Halderberge	Roosendaalsebaan 30	1	ZO	4.5			60
Halderberge	Roosendaalsebaan 36	1	ZW	4.5			63
Halderberge	Roosendaalsebaan 4	1	Z	4.5			58
Halderberge	Roosendaalseweg 26	1	Z	4.5			59
Halderberge	Roosendaalseweg 28	1	ZO	4.5			58
Halderberge	Roosendaalseweg 34	1	Z	4.5			62
Halderberge	Roosendaalseweg 44	1	Z	1.5			64
Halderberge	Roosendaalseweg 44a	1	Z	1.5			63
Halderberge	Slotstraat 1	1	O	4.5			64
Halderberge	Slotstraat 2	1	O	4.5			64
Halderberge	Vossestraat 6	1	NW	7.5			57
Moerdijk	Achterdijk 187	1	NO	1.5			63

Bijlage D3 - Basisberekeningen geluidgevoelige objecten | Niet saneringsobjecten

Deze bijlage bevat de adressen van objecten die op basis van het detail-onderzoek zijn uitgesloten voor sanering.

Gemeente	Adres	Bestemmingscode	Gevel-oriëntatie	Hoogte boven maaiveld (m)	Eerder gemeld object o.g.v. de Wgh, voor zover nog niet gesaneerd (x=ja)	Object gesitueerd langs GGG-wegvak (x=ja)	Geluidsbelasting L _{den,GPP} [dB]
Moerdijk	Beukenlaan 11	1	NW	4.5			56
Moerdijk	Beukenlaan 12	1	NW	7.5			57
Moerdijk	Beukenlaan 13	1	NW	4.5			57
Moerdijk	Beukenlaan 14	1	NW	7.5			56
Moerdijk	Beukenlaan 15	1	NW	4.5			57
Moerdijk	Beukenlaan 16	1	NW	7.5			57
Moerdijk	Beukenlaan 17	1	NO	4.5			59
Moerdijk	Beukenlaan 18	1	NW	7.5			57
Moerdijk	Beukenlaan 19	1	NW	4.5			59
Moerdijk	Beukenlaan 20	1	NW	7.5			57
Moerdijk	Beukenlaan 21	1	ZW	4.5			54
Moerdijk	Beukenlaan 22	1	NW	7.5			58
Moerdijk	Beukenlaan 23	1	NO	4.5			61
Moerdijk	Beukenlaan 24	1	NO	7.5			55
Moerdijk	Beukenlaan 25	1	NW	4.5			59
Moerdijk	Beukenlaan 26	1	NO	7.5			54
Moerdijk	Beukenlaan 27	1	NO	4.5			63
Moerdijk	Beukenlaan 28	1	NO	7.5			54
Moerdijk	Beukenlaan 29	1	NW	4.5			63
Moerdijk	Beukenlaan 3	1	NW	4.5			55
Moerdijk	Beukenlaan 30	1	NO	7.5			55
Moerdijk	Beukenlaan 31	1	NO	4.5			63
Moerdijk	Beukenlaan 32	1	NO	7.5			55
Moerdijk	Beukenlaan 33	1	NO	4.5			62
Moerdijk	Beukenlaan 34	1	NO	7.5			55
Moerdijk	Beukenlaan 35	1	NO	4.5			62
Moerdijk	Beukenlaan 36	1	NO	7.5			55
Moerdijk	Beukenlaan 37	1	NO	4.5			63
Moerdijk	Beukenlaan 38	1	NO	4.5			50
Moerdijk	Beukenlaan 39	1	NO	4.5			62
Moerdijk	Beukenlaan 40	1	NO	7.5			61
Moerdijk	Beukenlaan 41	1	NW	4.5			57
Moerdijk	Beukenlaan 42	1	NO	7.5			60
Moerdijk	Beukenlaan 43	1	ZO	4.5			58
Moerdijk	Beukenlaan 44	1	NO	7.5			60
Moerdijk	Beukenlaan 45	1	NO	4.5			62
Moerdijk	Beukenlaan 46	1	NO	7.5			59
Moerdijk	Beukenlaan 48	1	NO	7.5			59
Moerdijk	Beukenlaan 5	1	NW	4.5			55
Moerdijk	Beukenlaan 50	1	NO	7.5			60
Moerdijk	Beukenlaan 52	1	NO	7.5			60
Moerdijk	Beukenlaan 54	1	NO	7.5			59
Moerdijk	Beukenlaan 56	1	NO	7.5			59
Moerdijk	Beukenlaan 58	1	NO	7.5			59
Moerdijk	Beukenlaan 6	1	NW	4.5			54
Moerdijk	Beukenlaan 60	1	ZO	7.5			56
Moerdijk	Beukenlaan 62	1	NW	7.5			56
Moerdijk	Beukenlaan 64	1	NW	7.5			56

Bijlage D3 - Basisberekeningen geluidgevoelige objecten | Niet saneringsobjecten

Deze bijlage bevat de adressen van objecten die op basis van het detail-onderzoek zijn uitgesloten voor sanering.

Gemeente	Adres	Bestemmingscode	Gevel-oriëntatie	Hoogte boven maaiveld (m)	Eerder gemeld object o.g.v. de Wgh, voor zover nog niet gesaneerd (x=ja)	Object gesitueerd langs GGG-wegvak (x=ja)	Geluidsbelasting L _{den,GPP} [dB]
Moerdijk	Beukenlaan 7	1	NW	4.5			55
Moerdijk	Beukenlaan 8	1	NW	4.5			54
Moerdijk	Beukenlaan 9	1	NW	4.5			55
Moerdijk	Boerendijk 17	1	NW	1.5			54
Moerdijk	Boerendijk 27	1	ZW	4.5			57
Moerdijk	Boerendijk 52	1	NW	4.5			57
Moerdijk	De Molensteen 1	1	ZW	4.5			52
Moerdijk	De Molensteen 2	1	NW	7.5			53
Moerdijk	De Molensteen 4	1	NW	4.5			49
Moerdijk	De Molensteen 5	1	ZW	7.5			54
Moerdijk	De Molensteen 6	1	ZW	7.5			54
Moerdijk	De Molensteen 8	1	ZW	7.5			54
Moerdijk	De Omloop 1	1	NW	7.5			53
Moerdijk	De Omloop 3	1	ZW	7.5			54
Moerdijk	De Omloop 5	1	ZW	7.5			54
Moerdijk	De Omloop 7	1	NO	7.5			52
Moerdijk	De Omloop 9	1	ZW	7.5			53
Moerdijk	De Vang 10	1	ZW	7.5			57
Moerdijk	De Vang 12	1	NO	4.5			50
Moerdijk	De Vang 120	1	ZW	7.5			54
Moerdijk	De Vang 122	1	ZW	7.5			54
Moerdijk	De Vang 124	1	ZW	7.5			54
Moerdijk	De Vang 126	1	ZW	7.5			54
Moerdijk	De Vang 130	1	NW	4.5			51
Moerdijk	De Vang 132	1	NW	4.5			51
Moerdijk	De Vang 134	1	NW	4.5			51
Moerdijk	De Vang 136	1	ZO	4.5			51
Moerdijk	De Vang 138	1	NW	4.5			51
Moerdijk	De Vang 14	1	ZW	7.5			57
Moerdijk	De Vang 140	1	ZO	4.5			51
Moerdijk	De Vang 142	1	ZW	4.5			52
Moerdijk	De Vang 144	1	ZW	4.5			52
Moerdijk	De Vang 146	1	ZW	7.5			56
Moerdijk	De Vang 148	1	ZW	4.5			52
Moerdijk	De Vang 15	1	ZW	7.5			55
Moerdijk	De Vang 150	1	ZW	4.5			52
Moerdijk	De Vang 16	1	ZO	7.5			55
Moerdijk	De Vang 17	1	ZW	7.5			56
Moerdijk	De Vang 18	1	NW	7.5			55
Moerdijk	De Vang 19	1	ZO	7.5			54
Moerdijk	De Vang 2	1	ZW	7.5			57
Moerdijk	De Vang 20	1	ZO	7.5			55
Moerdijk	De Vang 21	1	ZW	7.5			56
Moerdijk	De Vang 22	1	ZW	4.5			54
Moerdijk	De Vang 23	1	ZW	7.5			56
Moerdijk	De Vang 25	1	ZW	7.5			56
Moerdijk	De Vang 27	1	NW	7.5			57
Moerdijk	De Vang 29	1	ZW	7.5			56

Bijlage D3 - Basisberekeningen geluidgevoelige objecten | Niet saneringsobjecten

Deze bijlage bevat de adressen van objecten die op basis van het detail-onderzoek zijn uitgesloten voor sanering.

Gemeente	Adres	Bestemmingscode	Gevel-oriëntatie	Hoogte boven maaiveld (m)	Eerder gemeld object o.g.v. de Wgh, voor zover nog niet gesaneerd (x=ja)	Object gesitueerd langs GGG-wegvak (x=ja)	Geluidsbelasting L _{den,GPP} [dB]
Moerdijk	De Vang 31	1	ZW	7.5			56
Moerdijk	De Vang 33	1	W	7.5			56
Moerdijk	De Vang 35	1	ZO	4.5			52
Moerdijk	De Vang 37	1	ZW	7.5			56
Moerdijk	De Vang 39	1	ZW	7.5			55
Moerdijk	De Vang 4	1	ZW	7.5			57
Moerdijk	De Vang 40	1	ZW	7.5			56
Moerdijk	De Vang 41	1	ZO	4.5			52
Moerdijk	De Vang 42	1	NW	4.5			51
Moerdijk	De Vang 43	1	ZW	7.5			55
Moerdijk	De Vang 44	1	NW	4.5			51
Moerdijk	De Vang 45	1	ZW	7.5			55
Moerdijk	De Vang 46	1	NW	4.5			51
Moerdijk	De Vang 47	1	ZO	4.5			51
Moerdijk	De Vang 48	1	ZO	4.5			50
Moerdijk	De Vang 49	1	ZW	7.5			54
Moerdijk	De Vang 50	1	ZW	7.5			54
Moerdijk	De Vang 51	1	ZW	7.5			54
Moerdijk	De Vang 53	1	ZW	7.5			54
Moerdijk	De Vang 6	1	ZW	7.5			56
Moerdijk	De Vang 8	1	ZW	7.5			56
Moerdijk	De Wieken 100	1	ZW	7.5			55
Moerdijk	De Wieken 102	1	ZO	7.5			53
Moerdijk	De Wieken 104	1	NW	4.5			52
Moerdijk	De Wieken 106	1	ZO	4.5			52
Moerdijk	De Wieken 108	1	ZW	7.5			54
Moerdijk	De Wieken 11	1	ZO	7.5			55
Moerdijk	De Wieken 110	1	ZW	7.5			54
Moerdijk	De Wieken 112	1	ZW	7.5			54
Moerdijk	De Wieken 114	1	ZW	7.5			55
Moerdijk	De Wieken 118	1	ZW	7.5			54
Moerdijk	De Wieken 120	1	ZO	7.5			52
Moerdijk	De Wieken 122	1	ZO	7.5			53
Moerdijk	De Wieken 124	1	ZO	7.5			54
Moerdijk	De Wieken 126	1	ZW	7.5			55
Moerdijk	De Wieken 128	1	ZW	1.5			50
Moerdijk	De Wieken 13	1	ZW	4.5			54
Moerdijk	De Wieken 130	1	ZW	1.5			50
Moerdijk	De Wieken 132	1	ZW	1.5			50
Moerdijk	De Wieken 134	1	NW	1.5			48
Moerdijk	De Wieken 136	1	ZW	1.5			50
Moerdijk	De Wieken 138	1	ZW	1.5			51
Moerdijk	De Wieken 140	1	ZW	1.5			51
Moerdijk	De Wieken 142	1	ZW	1.5			51
Moerdijk	De Wieken 144	1	ZW	4.5			53
Moerdijk	De Wieken 146	1	ZW	4.5			53
Moerdijk	De Wieken 148	1	ZW	4.5			53
Moerdijk	De Wieken 15	1	ZW	7.5			56

Bijlage D3 - Basisberekeningen geluidgevoelige objecten | Niet saneringsobjecten

Deze bijlage bevat de adressen van objecten die op basis van het detail-onderzoek zijn uitgesloten voor sanering.

Gemeente	Adres	Bestemmingscode	Gevel-oriëntatie	Hoogte boven maaiveld (m)	Eerder gemeld object o.g.v. de Wgh, voor zover nog niet gesaneerd (x=ja)	Object gesitueerd langs GGG-wegvak (x=ja)	Geluidsbelasting L _{den,GPP} [dB]
Moerdijk	De Wieken 150	1	NW	4.5			50
Moerdijk	De Wieken 152	1	ZW	4.5			52
Moerdijk	De Wieken 154	1	ZW	4.5			52
Moerdijk	De Wieken 156	1	ZW	4.5			52
Moerdijk	De Wieken 158	1	ZW	4.5			52
Moerdijk	De Wieken 17	1	ZW	7.5			56
Moerdijk	De Wieken 19	1	ZW	7.5			56
Moerdijk	De Wieken 21	1	ZW	7.5			56
Moerdijk	De Wieken 23	1	ZW	4.5			55
Moerdijk	De Wieken 25	1	ZW	4.5			55
Moerdijk	De Wieken 27	1	ZW	4.5			55
Moerdijk	De Wieken 29	1	ZW	7.5			56
Moerdijk	De Wieken 3	1	ZW	4.5			54
Moerdijk	De Wieken 31	1	ZO	7.5			55
Moerdijk	De Wieken 33	1	ZO	4.5			53
Moerdijk	De Wieken 35	1	ZO	7.5			55
Moerdijk	De Wieken 37	1	ZW	4.5			53
Moerdijk	De Wieken 39	1	ZW	4.5			53
Moerdijk	De Wieken 41	1	ZW	4.5			52
Moerdijk	De Wieken 43	1	ZW	7.5			55
Moerdijk	De Wieken 45	1	ZW	7.5			55
Moerdijk	De Wieken 47	1	NO	7.5			51
Moerdijk	De Wieken 49	1	ZW	7.5			56
Moerdijk	De Wieken 5	1	ZO	7.5			55
Moerdijk	De Wieken 51	1	ZW	7.5			55
Moerdijk	De Wieken 53	1	ZW	7.5			56
Moerdijk	De Wieken 7	1	ZO	7.5			55
Moerdijk	De Wieken 86	1	ZW	7.5			56
Moerdijk	De Wieken 88	1	ZO	4.5			54
Moerdijk	De Wieken 9	1	ZO	7.5			55
Moerdijk	De Wieken 90	1	ZO	4.5			53
Moerdijk	De Wieken 92	1	ZO	7.5			55
Moerdijk	De Wieken 94	1	ZW	7.5			56
Moerdijk	De Wieken 96	1	ZO	7.5			55
Moerdijk	De Wieken 98	1	NO	7.5			54
Moerdijk	Dennenlaan 1	1	ZO	4.5			49
Moerdijk	Dennenlaan 10	1	NO	7.5			54
Moerdijk	Dennenlaan 12	1	NW	7.5			53
Moerdijk	Dennenlaan 14	1	NW	7.5			53
Moerdijk	Dennenlaan 16	1	NW	7.5			53
Moerdijk	Dennenlaan 18	1	N	7.5			53
Moerdijk	Dennenlaan 2	1	NW	7.5			54
Moerdijk	Dennenlaan 20	1	NO	7.5			53
Moerdijk	Dennenlaan 22	1	ZW	4.5			50
Moerdijk	Dennenlaan 24	1	NW	7.5			56
Moerdijk	Dennenlaan 3	1	NO	4.5			49
Moerdijk	Dennenlaan 4	1	ZW	4.5			48
Moerdijk	Dennenlaan 5	1	NW	4.5			50

Bijlage D3 - Basisberekeningen geluidgevoelige objecten | Niet saneringsobjecten

Deze bijlage bevat de adressen van objecten die op basis van het detail-onderzoek zijn uitgesloten voor sanering.

Gemeente	Adres	Bestemmingscode	Gevel-oriëntatie	Hoogte boven maaiveld (m)	Eerder gemeld object o.g.v. de Wgh, voor zover nog niet gesaneerd (x=ja)	Object gesitueerd langs GGG-wegvak (x=ja)	Geluidsbelasting L _{den,GPP} [dB]
Moerdijk	Dennenlaan 6	1	ZW	4.5			49
Moerdijk	Dennenlaan 7	1	NW	4.5			52
Moerdijk	Dennenlaan 8	1	NO	7.5			55
Moerdijk	Dennenlaan 9	1	NO	4.5			54
Moerdijk	Driehoefijzersstraat 2	1	ZW	7.5			52
Moerdijk	Driehoefijzersstraat 4	1	ZW	7.5			53
Moerdijk	Driehoefijzersstraat 6	1	ZW	7.5			53
Moerdijk	Esdoornpad 13	1	NO	7.5			53
Moerdijk	Esdoornpad 15	1	NO	7.5			53
Moerdijk	Esdoornpad 17	1	NO	7.5			53
Moerdijk	Esdoornpad 19	1	NO	7.5			53
Moerdijk	Frisostraat 1	1	NW	7.5			53
Moerdijk	Frisostraat 10	1	O	4.5			51
Moerdijk	Frisostraat 11	1	W	4.5			51
Moerdijk	Frisostraat 12	1	Z	7.5			53
Moerdijk	Frisostraat 13	1	O	4.5			51
Moerdijk	Frisostraat 14	1	W	4.5			50
Moerdijk	Frisostraat 15	1	O	4.5			53
Moerdijk	Frisostraat 16	1	W	4.5			50
Moerdijk	Frisostraat 17	1	O	4.5			52
Moerdijk	Frisostraat 18	1	W	4.5			51
Moerdijk	Frisostraat 19	1	O	4.5			52
Moerdijk	Frisostraat 2	1	ZW	7.5			54
Moerdijk	Frisostraat 20	1	N	4.5			51
Moerdijk	Frisostraat 21	1	O	4.5			52
Moerdijk	Frisostraat 22	1	W	7.5			52
Moerdijk	Frisostraat 24	1	W	7.5			52
Moerdijk	Frisostraat 26	1	W	4.5			51
Moerdijk	Frisostraat 28	1	W	4.5			51
Moerdijk	Frisostraat 29	1	W	4.5			52
Moerdijk	Frisostraat 3	1	Z	7.5			53
Moerdijk	Frisostraat 30	1	O	1.5			51
Moerdijk	Frisostraat 31	1	W	1.5			52
Moerdijk	Frisostraat 32	1	O	1.5			51
Moerdijk	Frisostraat 33	1	W	4.5			52
Moerdijk	Frisostraat 34	1	W	7.5			53
Moerdijk	Frisostraat 35	1	W	7.5			52
Moerdijk	Frisostraat 36	1	W	4.5			51
Moerdijk	Frisostraat 37	1	W	4.5			52
Moerdijk	Frisostraat 38	1	W	4.5			51
Moerdijk	Frisostraat 39	1	W	4.5			52
Moerdijk	Frisostraat 4	1	Z	4.5			50
Moerdijk	Frisostraat 40	1	W	4.5			51
Moerdijk	Frisostraat 41	1	W	1.5			52
Moerdijk	Frisostraat 43	1	O	4.5			51
Moerdijk	Frisostraat 45	1	W	1.5			52
Moerdijk	Frisostraat 47	1	W	1.5			52
Moerdijk	Frisostraat 49	1	W	4.5			51

Bijlage D3 - Basisberekeningen geluidgevoelige objecten | Niet saneringsobjecten

Deze bijlage bevat de adressen van objecten die op basis van het detail-onderzoek zijn uitgesloten voor sanering.

Gemeente	Adres	Bestemmingscode	Gevel-oriëntatie	Hoogte boven maaiveld (m)	Eerder gemeld object o.g.v. de Wgh, voor zover nog niet gesaneerd (x=ja)	Object gesitueerd langs GGG-wegvak (x=ja)	Geluidsbelasting L _{den,GPP} [dB]
Moerdijk	Frisostraat 5	1	N	7.5			53
Moerdijk	Frisostraat 51	1	W	1.5			52
Moerdijk	Frisostraat 6	1	N	4.5			51
Moerdijk	Frisostraat 7	1	W	4.5			51
Moerdijk	Frisostraat 8	1	W	4.5			51
Moerdijk	Frisostraat 9	1	W	4.5			51
Moerdijk	Helsedijk 10	1	Z	4.5			55
Moerdijk	Helsedijk 65a	1	NW	4.5			58
Moerdijk	Helsedijk 83	1	ZW	7.5			63
Moerdijk	Hoge Zeedijk 11	1	NO	7.5			62
Moerdijk	Hoge Zeedijk 22	1	NO	7.5			64
Moerdijk	Hoge Zeedijk 24	1	NO	4.5			60
Moerdijk	Hoge Zeedijk 26	1	NO	4.5			59
Moerdijk	Hoge Zeedijk 28	1	ZO	4.5			57
Moerdijk	Hoofdstraat 1	1	ZW	7.5			54
Moerdijk	Hoofdstraat 3	1	Z	7.5			52
Moerdijk	Hoofdstraat 5	1	W	10.5			53
Moerdijk	Kastanjelaan 1	1	O	4.5			52
Moerdijk	Kastanjelaan 11	1	NO	7.5			60
Moerdijk	Kastanjelaan 13	1	NO	7.5			60
Moerdijk	Kastanjelaan 15	1	NO	7.5			60
Moerdijk	Kastanjelaan 2	1	NO	4.5			61
Moerdijk	Kastanjelaan 2a	99	NW	1.5			49
Moerdijk	Kastanjelaan 2c	1	NW	1.5			49
Moerdijk	Kastanjelaan 3	1	NO	4.5			53
Moerdijk	Kastanjelaan 4	1	NO	4.5			62
Moerdijk	Kastanjelaan 5	1	NO	7.5			59
Moerdijk	Kastanjelaan 5a	4	NO	4.5			55
Moerdijk	Kastanjelaan 6	1	NO	4.5			62
Moerdijk	Kastanjelaan 7	1	NO	7.5			59
Moerdijk	Kastanjelaan 8	1	NO	4.5			62
Moerdijk	Kastanjelaan 9	1	NO	7.5			59
Moerdijk	Koolmees 43	1	NW	7.5			54
Moerdijk	Koolmees 45	1	ZO	7.5			54
Moerdijk	Koolmees 47	1	ZO	7.5			53
Moerdijk	Koolmees 49	1	NO	4.5			56
Moerdijk	Koolmees 51	1	NO	7.5			56
Moerdijk	Koolmees 53	1	NO	7.5			56
Moerdijk	Koolmees 55	1	NO	7.5			56
Moerdijk	Koolmees 57	1	NW	7.5			56
Moerdijk	Koolmees 59	1	NO	7.5			55
Moerdijk	Koolmees 61	1	NO	4.5			55
Moerdijk	Koolmees 63	1	NO	4.5			54
Moerdijk	Koolmees 65	1	NW	4.5			55
Moerdijk	Koolmees 67	1	NO	7.5			55
Moerdijk	Kraaiendijk 33	1	O	4.5			61
Moerdijk	Langeweg 37	1	NO	4.5			52
Moerdijk	Langeweg 39	1	NW	4.5			52

Bijlage D3 - Basisberekeningen geluidgevoelige objecten | Niet saneringsobjecten

Deze bijlage bevat de adressen van objecten die op basis van het detail-onderzoek zijn uitgesloten voor sanering.

Gemeente	Adres	Bestemmingscode	Gevel-oriëntatie	Hoogte boven maaiveld (m)	Eerder gemeld object o.g.v. de Wgh, voor zover nog niet gesaneerd (x=ja)	Object gesitueerd langs GGG-wegvak (x=ja)	Geluidsbelasting L _{den,GPP} [dB]
Moerdijk	Langeweg 41a	1	NO	4.5			52
Moerdijk	Langeweg 43	1	ZO	1.5			49
Moerdijk	Langs de Kreek 1	1	ZO	4.5			49
Moerdijk	Langs de Kreek 2	1	ZO	4.5			50
Moerdijk	Langs de Kreek 3	1	ZO	4.5			49
Moerdijk	Langs de Kreek 4	1	ZO	4.5			50
Moerdijk	Langs de Kreek 5	1	ZO	4.5			51
Moerdijk	Langs de Kreek 6	1	NO	7.5			54
Moerdijk	Plein 1940 11	1	W	4.5			52
Moerdijk	Plein 1940 4	1	Z	4.5			50
Moerdijk	Plein 1940 5	1	Z	4.5			52
Moerdijk	Plein 1940 6	1	N	7.5			52
Moerdijk	Plein 1940 7	1	Z	4.5			52
Moerdijk	Plein 1940 8	1	N	7.5			52
Moerdijk	Plein 1940 9	1	Z	4.5			51
Moerdijk	Populierenstraat 1	1	NW	4.5			58
Moerdijk	Populierenstraat 10	1	ZO	4.5			54
Moerdijk	Populierenstraat 11	1	NW	7.5			63
Moerdijk	Populierenstraat 12	1	NW	7.5			56
Moerdijk	Populierenstraat 13	1	NW	7.5			62
Moerdijk	Populierenstraat 14	1	NW	7.5			56
Moerdijk	Populierenstraat 15	1	NW	7.5			63
Moerdijk	Populierenstraat 16	1	ZO	7.5			56
Moerdijk	Populierenstraat 17	1	NO	7.5			65
Moerdijk	Populierenstraat 18	1	NW	7.5			56
Moerdijk	Populierenstraat 2	1	NW	7.5			54
Moerdijk	Populierenstraat 20	1	ZO	7.5			56
Moerdijk	Populierenstraat 22	1	NW	7.5			57
Moerdijk	Populierenstraat 24	1	ZO	7.5			57
Moerdijk	Populierenstraat 26	1	NW	7.5			58
Moerdijk	Populierenstraat 28	1	NW	7.5			58
Moerdijk	Populierenstraat 3	1	NW	7.5			59
Moerdijk	Populierenstraat 30	1	NW	7.5			59
Moerdijk	Populierenstraat 32	1	NW	7.5			59
Moerdijk	Populierenstraat 34	1	NW	7.5			60
Moerdijk	Populierenstraat 36	1	NW	7.5			60
Moerdijk	Populierenstraat 38	1	NW	7.5			61
Moerdijk	Populierenstraat 4	1	NW	7.5			54
Moerdijk	Populierenstraat 40	1	NW	7.5			62
Moerdijk	Populierenstraat 42	1	NW	7.5			63
Moerdijk	Populierenstraat 44	1	NO	7.5			64
Moerdijk	Populierenstraat 5	1	NW	4.5			59
Moerdijk	Populierenstraat 6	1	NW	7.5			55
Moerdijk	Populierenstraat 7	1	NW	7.5			60
Moerdijk	Populierenstraat 8	1	NW	7.5			55
Moerdijk	Populierenstraat 9	1	NO	7.5			63
Moerdijk	Sporenbergstraat 1	1	W	7.5			52
Moerdijk	Sporenbergstraat 3	1	Z	4.5			50

Bijlage D3 - Basisberekeningen geluidgevoelige objecten | Niet saneringsobjecten

Deze bijlage bevat de adressen van objecten die op basis van het detail-onderzoek zijn uitgesloten voor sanering.

Gemeente	Adres	Bestemmingscode	Gevel-oriëntatie	Hoogte boven maaiveld (m)	Eerder gemeld object o.g.v. de Wgh, voor zover nog niet gesaneerd (x=ja)	Object gesitueerd langs GGG-wegvak (x=ja)	Geluidsbelasting L _{den,GPP} [dB]
Moerdijk	Sporenbergstraat 5	1	Z	4.5			52
Moerdijk	Sporenbergstraat 7	1	Z	4.5			52
Moerdijk	Weeldijk 3	1	NO	4.5			55
Moerdijk	Westdijk 2	1	W	4.5			58
Moerdijk	Westdijk 4	1	Z	4.5			57
Moerdijk	Westdijk 6	1	W	4.5			57
Moerdijk	de Bongerd 24	1	N	1.5			47
Moerdijk	van Heemstralaan 1	1	ZO	7.5			53
Moerdijk	van Heemstralaan 11	1	NW	4.5			56
Moerdijk	van Heemstralaan 13	1	NW	4.5			57
Moerdijk	van Heemstralaan 15	1	NW	4.5			59
Moerdijk	van Heemstralaan 17	1	NO	4.5			63
Moerdijk	van Heemstralaan 26	1	NO	4.5			50
Moerdijk	van Heemstralaan 28	1	N	7.5			53
Moerdijk	van Heemstralaan 3	1	NW	7.5			55
Moerdijk	van Heemstralaan 30	1	N	7.5			53
Moerdijk	van Heemstralaan 32	1	N	7.5			54
Moerdijk	van Heemstralaan 34	1	N	7.5			55
Moerdijk	van Heemstralaan 36	1	N	7.5			56
Moerdijk	van Heemstralaan 38	1	N	7.5			57
Moerdijk	van Heemstralaan 40	1	N	7.5			57
Moerdijk	van Heemstralaan 42	1	N	7.5			57
Moerdijk	van Heemstralaan 5	1	NO	7.5			58
Moerdijk	van Heemstralaan 7	1	NW	7.5			58
Moerdijk	van Heemstralaan 9	1	NW	4.5			56
Oisterwijk	Baaneind 2	1	W	4.5			61
Oisterwijk	Baaneind 2A	1	W	4.5			61
Oisterwijk	Baaneind 4	1	W	4.5			57
Oisterwijk	Dijkweg 3	1	N	4.5			61
Oisterwijk	Heukelomseweg 10	1	Z	4.5			58
Oisterwijk	Heukelomseweg 12	1	W	7.5			60
Oisterwijk	Heukelomseweg 14	1	N	4.5			58
Oisterwijk	Heukelomseweg 2	1	N	4.5			63
Oisterwijk	Heukelomseweg 3	1	W	4.5			61
Oisterwijk	Heukelomseweg 5	1	W	4.5			60
Oisterwijk	Heukelomseweg 6	1	W	4.5			61
Oisterwijk	Heukelomseweg 8	1	W	4.5			59
Oisterwijk	Kerkhovenbaan 2	1	N	4.5			58
Oisterwijk	Molenbaan 2	1	NW	4.5			58
Oisterwijk	Pannenschuurlaan 211	1	NW	4.5			58
Oisterwijk	Pannenschuurlaan 280	1	NW	4.5			57
Oisterwijk	Spoordijk 8	1	W	4.5			63
Oisterwijk	Steenstraat 1	1	W	4.5			64
Oisterwijk	Steenstraat 3	1	W	4.5			62
Oisterwijk	Steenstraat 3A	1	W	1.5			63
Oisterwijk	Zandstraat 1A	1	NW	1.5			61
Oosterhout	Dahliastraat 67	1	NO	4.5			56
Oosterhout	Esdoornlaan 36	1	O	7.5			63

Bijlage D3 - Basisberekeningen geluidgevoelige objecten | Niet saneringsobjecten

Deze bijlage bevat de adressen van objecten die op basis van het detail-onderzoek zijn uitgesloten voor sanering.

Gemeente	Adres	Bestemmingscode	Gevel-oriëntatie	Hoogte boven maaiveld (m)	Eerder gemeld object o.g.v. de Wgh, voor zover nog niet gesaneerd (x=ja)	Object gesitueerd langs GGG-wegvak (x=ja)	Geluidsbelasting L _{den,GPP} [dB]
Oosterhout	Esdoornlaan 39	1	W	4.5			57
Oosterhout	Esdoornlaan 41	1	W	4.5			58
Oosterhout	Floris Versterstraat 14	1	ZW	7.5			55
Oosterhout	Floris Versterstraat 16	1	ZW	4.5			54
Oosterhout	Floris Versterstraat 18	1	ZW	4.5			54
Oosterhout	Floris Versterstraat 20	1	ZW	4.5			54
Oosterhout	Floris Versterstraat 22	1	NO	4.5			55
Oosterhout	Floris Versterstraat 24	1	ZO	4.5			53
Oosterhout	Floris Versterstraat 5	1	NO	4.5			54
Oosterhout	Floris Versterstraat 7	1	NO	4.5			54
Oosterhout	Floris Versterstraat 9	1	NO	4.5			55
Oosterhout	Hangenier 3	1	O	4.5			51
Oosterhout	Hangenier 7	1	O	4.5			52
Oosterhout	Heikant 49	1	Z	4.5			56
Oosterhout	Heikant 88	1	W	4.5			62
Oosterhout	Heikantsestraat 26	1	ZW	4.5			60
Oosterhout	Heikantsestraat 26A	1	ZW	4.5			60
Oosterhout	Heikantsestraat 37	1	W	4.5			58
Oosterhout	Helleke 13	1	NO	4.5			60
Oosterhout	Helleke 15	1	NO	7.5			63
Oosterhout	Helleke 2	1	O	4.5			57
Oosterhout	Helleke 4	1	NO	1.5			54
Oosterhout	Helleke 6B	1	O	1.5			53
Oosterhout	Helleke 6C	1	NO	1.5			52
Oosterhout	Helleke 8	1	NO	4.5			58
Oosterhout	Ijskruid 2	1	Z	7.5			57
Oosterhout	Ijskruid 4	1	Z	7.5			57
Oosterhout	Ijskruid 6	1	Z	7.5			57
Oosterhout	Ijskruid 8	1	N	4.5			53
Oosterhout	Jan Tooropstraat 4	1	O	4.5			56
Oosterhout	Jan Tooropstraat 5	1	O	4.5			55
Oosterhout	Jan Tooropstraat 7	1	O	4.5			56
Oosterhout	Jan Tooropstraat 9	1	O	4.5			56
Oosterhout	Kalbergseweg 2	1	Z	4.5			65
Oosterhout	Keerstijl 6	1	NO	4.5			52
Oosterhout	Keerstijl 8	1	NO	4.5			53
Oosterhout	Kruilier 10	1	N	4.5			53
Oosterhout	Kruilier 11	1	N	1.5			49
Oosterhout	Kruilier 12	1	NO	4.5			55
Oosterhout	Kruilier 13	1	N	1.5			49
Oosterhout	Kruilier 14	1	NO	4.5			55
Oosterhout	Kruilier 15	1	O	1.5			51
Oosterhout	Kruilier 16	1	NO	4.5			54
Oosterhout	Kruilier 17	1	NO	1.5			51
Oosterhout	Kruilier 18	1	O	4.5			55
Oosterhout	Kruilier 19	1	NO	4.5			57
Oosterhout	Kruilier 2	1	ZO	4.5			51
Oosterhout	Kruilier 21	1	NW	4.5			55

Bijlage D3 - Basisberekeningen geluidgevoelige objecten | Niet saneringsobjecten

Deze bijlage bevat de adressen van objecten die op basis van het detail-onderzoek zijn uitgesloten voor sanering.

Gemeente	Adres	Bestemmingscode	Gevel-oriëntatie	Hoogte boven maaiveld (m)	Eerder gemeld object o.g.v. de Wgh, voor zover nog niet gesaneerd (x=ja)	Object gesitueerd langs GGG-wegvak (x=ja)	Geluidsbelasting L _{den,GPP} [dB]
Oosterhout	Kruilier 23	1	NO	4.5			57
Oosterhout	Kruilier 25	1	NO	4.5			57
Oosterhout	Kruilier 27	1	ZO	4.5			57
Oosterhout	Kruilier 4	1	NW	4.5			50
Oosterhout	Kruilier 5	1	O	1.5			48
Oosterhout	Kruilier 6	1	N	4.5			51
Oosterhout	Kruilier 7	1	N	1.5			48
Oosterhout	Kruilier 8	1	N	4.5			52
Oosterhout	Kruilier 9	1	N	1.5			48
Oosterhout	Leijsendwarsstraat 11	1	ZO	4.5			62
Oosterhout	Leijsendwarsstraat 14	1	NO	4.5			64
Oosterhout	Leijsendwarsstraat 24	1	O	4.5			64
Oosterhout	Leijsendwarsstraat 26	1	Z	4.5			61
Oosterhout	Leijsendwarsstraat 9	1	NO	7.5			61
Oosterhout	Leijsenstraat 30	1	ZO	4.5			60
Oosterhout	Leijsenstraat 30A	1	ZO	4.5			60
Oosterhout	Leijsenstraat 30B	1	ZO	4.5			61
Oosterhout	Leijsenstraat 32	1	O	7.5			62
Oosterhout	Leijsenstraat 32A	1	O	4.5			60
Oosterhout	Leijsenstraat 36	1	O	4.5			61
Oosterhout	Leijsenstraat 39	1	ZO	4.5			57
Oosterhout	Leijsenstraat 39A	1	ZO	7.5			61
Oosterhout	Leijsenstraat 41	1	ZO	7.5			60
Oosterhout	Leijsenstraat 45	1	ZO	1.5			54
Oosterhout	Leijsenstraat 45A	1	O	1.5			55
Oosterhout	Leijsenstraat 49	1	O	4.5			59
Oosterhout	Leijsenstraat 51	1	O	4.5			61
Oosterhout	Maalsteen 19	1	N	4.5			51
Oosterhout	Maalsteen 19A	4	O	4.5			53
Oosterhout	Meidoornlaan 50	1	NO	1.5			62
Oosterhout	Meidoornlaan 52	1	ZO	1.5			63
Oosterhout	Monnikendreef 20	1	Z	4.5			61
Oosterhout	Papendonk 1	1	O	19.5			61
Oosterhout	Papendonk 10	1	O	19.5			61
Oosterhout	Papendonk 11	1	O	19.5			61
Oosterhout	Papendonk 12	1	O	19.5			61
Oosterhout	Papendonk 13	1	O	19.5			61
Oosterhout	Papendonk 14	1	O	19.5			61
Oosterhout	Papendonk 15	1	O	19.5			61
Oosterhout	Papendonk 16	1	O	19.5			61
Oosterhout	Papendonk 17	1	O	19.5			61
Oosterhout	Papendonk 18	1	O	19.5			61
Oosterhout	Papendonk 19	1	O	19.5			61
Oosterhout	Papendonk 2	1	O	19.5			61
Oosterhout	Papendonk 20	1	O	19.5			61
Oosterhout	Papendonk 21	1	O	19.5			61
Oosterhout	Papendonk 22	1	O	19.5			61
Oosterhout	Papendonk 23	1	O	19.5			61

Bijlage D3 - Basisberekeningen geluidgevoelige objecten | Niet saneringsobjecten

Deze bijlage bevat de adressen van objecten die op basis van het detail-onderzoek zijn uitgesloten voor sanering.

Gemeente	Adres	Bestemmingscode	Gevel-oriëntatie	Hoogte boven maaiveld (m)	Eerder gemeld object o.g.v. de Wgh, voor zover nog niet gesaneerd (x=ja)	Object gesitueerd langs GGG-wegvak (x=ja)	Geluidsbelasting L _{den,GPP} [dB]
Oosterhout	Papendonk 24	1	O	19.5			61
Oosterhout	Papendonk 25	1	O	19.5			61
Oosterhout	Papendonk 26	1	O	19.5			61
Oosterhout	Papendonk 27	1	O	19.5			61
Oosterhout	Papendonk 28	1	O	19.5			61
Oosterhout	Papendonk 29	1	O	19.5			61
Oosterhout	Papendonk 3	1	O	19.5			61
Oosterhout	Papendonk 30	1	O	19.5			61
Oosterhout	Papendonk 31	1	O	19.5			61
Oosterhout	Papendonk 32	1	O	19.5			61
Oosterhout	Papendonk 34	1	O	19.5			61
Oosterhout	Papendonk 36	1	O	19.5			61
Oosterhout	Papendonk 38	1	O	19.5			61
Oosterhout	Papendonk 4	1	O	19.5			61
Oosterhout	Papendonk 40	1	O	19.5			61
Oosterhout	Papendonk 42	1	O	19.5			61
Oosterhout	Papendonk 44	1	O	19.5			61
Oosterhout	Papendonk 46	1	O	19.5			61
Oosterhout	Papendonk 48	1	O	19.5			61
Oosterhout	Papendonk 5	1	O	19.5			61
Oosterhout	Papendonk 50	1	O	19.5			61
Oosterhout	Papendonk 52	1	O	19.5			61
Oosterhout	Papendonk 6	1	O	19.5			61
Oosterhout	Papendonk 7	1	O	19.5			61
Oosterhout	Papendonk 8	1	O	19.5			61
Oosterhout	Papendonk 9	1	O	19.5			61
Oosterhout	Piet Mondriaanstraat 18	1	O	4.5			55
Oosterhout	Piet Mondriaanstraat 19	1	O	4.5			54
Oosterhout	Piet Mondriaanstraat 21	1	NO	4.5			55
Oosterhout	Piet Mondriaanstraat 23	1	NO	7.5			56
Oosterhout	Piet Mondriaanstraat 25	1	NW	7.5			57
Oosterhout	Ranonkelstraat 1	1	ZO	10.5			62
Oosterhout	Ranonkelstraat 11	1	ZO	10.5			62
Oosterhout	Ranonkelstraat 13	1	ZO	10.5			62
Oosterhout	Ranonkelstraat 15	1	ZO	10.5			62
Oosterhout	Ranonkelstraat 17	1	ZO	10.5			62
Oosterhout	Ranonkelstraat 19	1	ZO	10.5			62
Oosterhout	Ranonkelstraat 21	1	ZO	10.5			62
Oosterhout	Ranonkelstraat 23	1	ZO	10.5			62
Oosterhout	Ranonkelstraat 25	1	ZO	10.5			62
Oosterhout	Ranonkelstraat 27	1	ZO	10.5			62
Oosterhout	Ranonkelstraat 29	1	ZO	10.5			62
Oosterhout	Ranonkelstraat 3	1	ZO	10.5			62
Oosterhout	Ranonkelstraat 31	1	ZO	10.5			62
Oosterhout	Ranonkelstraat 33	1	ZO	10.5			62
Oosterhout	Ranonkelstraat 35	1	ZO	10.5			62
Oosterhout	Ranonkelstraat 37	1	ZO	10.5			62
Oosterhout	Ranonkelstraat 39	1	ZO	10.5			62

Bijlage D3 - Basisberekeningen geluidgevoelige objecten | Niet saneringsobjecten

Deze bijlage bevat de adressen van objecten die op basis van het detail-onderzoek zijn uitgesloten voor sanering.

Gemeente	Adres	Bestemmingscode	Gevel-oriëntatie	Hoogte boven maaiveld (m)	Eerder gemeld object o.g.v. de Wgh, voor zover nog niet gesaneerd (x=ja)	Object gesitueerd langs GGG-wegvak (x=ja)	Geluidsbelasting L _{den,GPP} [dB]
Oosterhout	Ranonkelstraat 41	1	ZO	10.5			62
Oosterhout	Ranonkelstraat 43	1	ZO	10.5			62
Oosterhout	Ranonkelstraat 45	1	ZO	10.5			62
Oosterhout	Ranonkelstraat 47	1	ZO	10.5			62
Oosterhout	Ranonkelstraat 49	1	ZO	7.5			60
Oosterhout	Ranonkelstraat 5	1	ZO	10.5			62
Oosterhout	Ranonkelstraat 51	1	NO	7.5			59
Oosterhout	Ranonkelstraat 7	1	ZO	10.5			62
Oosterhout	Ranonkelstraat 71	1	ZO	4.5			57
Oosterhout	Ranonkelstraat 73	1	NO	4.5			56
Oosterhout	Ranonkelstraat 9	1	ZO	10.5			62
Oosterhout	Rozenstraat 108	1	ZO	19.5			64
Oosterhout	Rozenstraat 12	1	ZO	19.5			64
Oosterhout	Rozenstraat 24	1	ZO	19.5			64
Oosterhout	Rozenstraat 36	1	ZO	19.5			64
Oosterhout	Rozenstraat 48	1	ZO	19.5			64
Oosterhout	Rozenstraat 60	1	ZO	19.5			64
Oosterhout	Rozenstraat 72	1	ZO	19.5			64
Oosterhout	Rozenstraat 84	1	ZO	19.5			64
Oosterhout	Rozenstraat 96	1	ZO	19.5			64
Oosterhout	Tempelbalk 10	1	ZO	4.5			52
Oosterhout	Tempelbalk 11	1	NO	4.5			53
Oosterhout	Tempelbalk 12	1	ZO	4.5			52
Oosterhout	Tempelbalk 13	1	NO	4.5			53
Oosterhout	Tempelbalk 14	1	ZO	4.5			52
Oosterhout	Tempelbalk 16	1	NW	4.5			51
Oosterhout	Tempelbalk 18	1	NW	4.5			53
Oosterhout	Tempelbalk 2	1	O	4.5			50
Oosterhout	Tempelbalk 20	1	NW	4.5			53
Oosterhout	Tempelbalk 22	1	NW	4.5			54
Oosterhout	Tempelbalk 24	1	NW	4.5			53
Oosterhout	Tempelbalk 3	1	N	4.5			51
Oosterhout	Tempelbalk 4	1	N	4.5			50
Oosterhout	Tempelbalk 5	1	N	4.5			51
Oosterhout	Tempelbalk 6	1	N	4.5			51
Oosterhout	Tempelbalk 7	1	N	4.5			51
Oosterhout	Tempelbalk 8	1	O	4.5			52
Oosterhout	Tempelbalk 9	1	NO	4.5			52
Oosterhout	Ter Horst 10	1	NW	4.5			63
Oosterhout	Ter Horst 19	1	NW	4.5			62
Oosterhout	Ter Horst 21	1	NW	4.5			60
Oosterhout	Tijmhof 1	1	O	4.5			55
Oosterhout	Tijmhof 11	1	Z	4.5			51
Oosterhout	Tijmhof 13	1	Z	4.5			52
Oosterhout	Tijmhof 15	1	Z	4.5			52
Oosterhout	Tijmhof 17	1	Z	4.5			53
Oosterhout	Tijmhof 19	1	Z	4.5			52
Oosterhout	Tijmhof 21	1	Z	4.5			52

Bijlage D3 - Basisberekeningen geluidgevoelige objecten | Niet saneringsobjecten

Deze bijlage bevat de adressen van objecten die op basis van het detail-onderzoek zijn uitgesloten voor sanering.

Gemeente	Adres	Bestemmingscode	Gevel-oriëntatie	Hoogte boven maaiveld (m)	Eerder gemeld object o.g.v. de Wgh, voor zover nog niet gesaneerd (x=ja)	Object gesitueerd langs GGG-wegvak (x=ja)	Geluidsbelasting $L_{den,GPP}$ [dB]
Oosterhout	Tijmhof 23	1	Z	4.5			51
Oosterhout	Tijmhof 25	1	Z	4.5			50
Oosterhout	Tijmhof 27	1	Z	4.5			50
Oosterhout	Tijmhof 29	1	Z	4.5			51
Oosterhout	Tijmhof 3	1	Z	4.5			54
Oosterhout	Tijmhof 5	1	Z	4.5			54
Oosterhout	Tijmhof 50	1	O	4.5			50
Oosterhout	Tijmhof 7	1	Z	4.5			53
Oosterhout	Tijmhof 9	1	Z	4.5			51
Oosterhout	Tijmhof 93	1	O	7.5			57
Oosterhout	Tijmhof 95	1	O	7.5			57
Oosterhout	Tijmhof 97	1	O	7.5			57
Oosterhout	Tuinkruid 10	1	Z	4.5			54
Oosterhout	Tuinkruid 12	1	O	4.5			55
Oosterhout	Tuinkruid 4	1	Z	4.5			54
Oosterhout	Tuinkruid 6	1	Z	7.5			58
Oosterhout	Tuinkruid 8	1	Z	4.5			54
Oosterhout	Veerseweg 56	1	ZO	4.5			54
Oosterhout	Veerseweg 58	1	NO	4.5			57
Oosterhout	Veerseweg 91	1	ZO	4.5			55
Oosterhout	Veerseweg 93	1	ZO	4.5			56
Oosterhout	Veerseweg 95	1	ZO	4.5			56
Oosterhout	Veerseweg 97	1	ZO	4.5			56
Oosterhout	Veerseweg 99	1	O	4.5			57
Oosterhout	Veerseweg 99A	1	O	1.5			52
Oosterhout	Venkelhof 1	1	O	4.5			53
Oosterhout	Venkelhof 2	1	ZO	4.5			54
Oosterhout	Vijfhuizen 1	1	Z	4.5			61
Oosterhout	Vijfhuizen 7	1	O	4.5			64
Oosterhout	Vincent van Goghlaan 21	1	Z	4.5			53
Oosterhout	Vincent van Goghlaan 23	1	Z	4.5			53
Oosterhout	Vincent van Goghlaan 25	1	Z	4.5			53
Oosterhout	Vincent van Goghlaan 27	1	Z	4.5			54
Oosterhout	Vincent van Goghlaan 29	1	Z	4.5			54
Oosterhout	Vincent van Goghlaan 31	1	Z	4.5			53
Oosterhout	Vincent van Goghlaan 33	1	Z	4.5			53
Oosterhout	Vincent van Goghlaan 37	1	N	4.5			54
Oosterhout	Vincent van Goghlaan 39	1	O	1.5			51
Oosterhout	Vincent van Goghlaan 40	1	O	4.5			55
Oosterhout	Vincent van Goghlaan 41	1	O	4.5			56
Oosterhout	Vincent van Goghlaan 42	1	O	4.5			55
Oosterhout	Vincent van Goghlaan 43	1	O	4.5			57
Oosterhout	Vincent van Goghlaan 44	1	O	4.5			56
Oosterhout	Vincent van Goghlaan 45	1	O	4.5			57
Oosterhout	Vincent van Goghlaan 46	1	O	4.5			56
Oosterhout	Vincent van Goghlaan 47	1	O	4.5			55
Oosterhout	Vincent van Goghlaan 48	1	O	4.5			56
Oosterhout	Vincent van Goghlaan 49	1	O	7.5			58

Bijlage D3 - Basisberekeningen geluidgevoelige objecten | Niet saneringsobjecten

Deze bijlage bevat de adressen van objecten die op basis van het detail-onderzoek zijn uitgesloten voor sanering.

Gemeente	Adres	Bestemmingscode	Gevel-oriëntatie	Hoogte boven maaiveld (m)	Eerder gemeld object o.g.v. de Wgh, voor zover nog niet gesaneerd (x=ja)	Object gesitueerd langs GGG-wegvak (x=ja)	Geluidsbelasting L _{den,GPP} [dB]
Oosterhout	Vincent van Goghlaan 50	1	O	4.5			56
Oosterhout	Vincent van Goghlaan 51	1	O	1.5			52
Oosterhout	Vincent van Goghlaan 52	1	O	4.5			56
Oosterhout	Vincent van Goghlaan 54	1	O	4.5			56
Oosterhout	Vincent van Goghlaan 56	1	O	4.5			55
Oosterhout	Vincent van Goghlaan 58	1	NW	4.5			55
Oosterhout	Vincent van Goghlaan 61	1	ZO	4.5			55
Oosterhout	Vincent van Goghlaan 63	1	ZO	4.5			55
Oosterhout	Vincent van Goghlaan 65	1	ZO	4.5			55
Oosterhout	Vlierlaan 200	1	N	1.5			44
Oosterhout	Vlierlaan 202	1	Z	1.5			47
Oosterhout	Vlierlaan 204	1	O	4.5			52
Oosterhout	Vlierlaan 210	1	N	4.5			52
Oosterhout	Vlierlaan 212	1	O	4.5			53
Oosterhout	Vlierlaan 214	1	Z	4.5			52
Oosterhout	Vlierlaan 216	1	Z	4.5			49
Oosterhout	Vlierlaan 218	1	Z	1.5			48
Oosterhout	Vlierlaan 220	1	O	4.5			52
Oosterhout	Vlierlaan 222	1	Z	1.5			47
Oosterhout	Vlierlaan 224	1	Z	1.5			48
Oosterhout	Vlierlaan 226	1	N	4.5			52
Oosterhout	Vlierlaan 228	1	O	4.5			54
Oosterhout	Vlierlaan 230	1	O	4.5			53
Oosterhout	Vlierlaan 232	1	O	4.5			54
Oosterhout	Vlierlaan 234	1	O	4.5			54
Oosterhout	Vlierlaan 236	1	O	4.5			53
Oosterhout	Vlierlaan 238	1	O	4.5			53
Oosterhout	Vlierlaan 240	1	O	4.5			53
Oosterhout	Waterkerslaan 1	1	NW	4.5			53
Oosterhout	Waterkerslaan 11	1	O	4.5			54
Oosterhout	Waterkerslaan 13	1	O	4.5			54
Oosterhout	Waterkerslaan 15	1	W	4.5			53
Oosterhout	Waterkerslaan 17	1	O	4.5			54
Oosterhout	Waterkerslaan 19	1	Z	4.5			53
Oosterhout	Waterkerslaan 23	1	O	4.5			53
Oosterhout	Waterkerslaan 25	1	Z	4.5			53
Oosterhout	Waterkerslaan 27	1	W	4.5			51
Oosterhout	Waterkerslaan 29	1	O	7.5			58
Oosterhout	Waterkerslaan 3	1	Z	7.5			58
Oosterhout	Waterkerslaan 31	1	O	7.5			58
Oosterhout	Waterkerslaan 33	1	O	4.5			53
Oosterhout	Waterkerslaan 35	1	O	4.5			54
Oosterhout	Waterkerslaan 39	1	O	4.5			54
Oosterhout	Waterkerslaan 41	1	O	4.5			54
Oosterhout	Waterkerslaan 47	1	O	4.5			56
Oosterhout	Waterkerslaan 49	1	W	4.5			50
Oosterhout	Waterkerslaan 5	1	W	4.5			53
Oosterhout	Waterkerslaan 51	1	W	4.5			50

Bijlage D3 - Basisberekeningen geluidgevoelige objecten | Niet saneringsobjecten

Deze bijlage bevat de adressen van objecten die op basis van het detail-onderzoek zijn uitgesloten voor sanering.

Gemeente	Adres	Bestemmingscode	Gevel-oriëntatie	Hoogte boven maaiveld (m)	Eerder gemeld object o.g.v. de Wgh, voor zover nog niet gesaneerd (x=ja)	Object gesitueerd langs GGG-wegvak (x=ja)	Geluidsbelasting L _{den,GPP} [dB]
Oosterhout	Waterkerslaan 52	1	O	7.5			58
Oosterhout	Waterkerslaan 53	1	O	4.5			57
Oosterhout	Waterkerslaan 54	1	O	7.5			58
Oosterhout	Waterkerslaan 55	1	W	4.5			52
Oosterhout	Waterkerslaan 56	1	O	7.5			58
Oosterhout	Waterkerslaan 57	1	O	4.5			57
Oosterhout	Waterkerslaan 58	1	O	4.5			55
Oosterhout	Waterkerslaan 59	1	W	4.5			51
Oosterhout	Waterkerslaan 6	1	O	4.5			54
Oosterhout	Waterkerslaan 61	1	O	4.5			58
Oosterhout	Waterkerslaan 63	1	O	7.5			59
Oosterhout	Waterkerslaan 7	1	O	4.5			53
Oosterhout	Waterkerslaan 8	1	O	4.5			53
Oosterhout	Waterkerslaan 9	1	W	4.5			53
Oosterhout	Wijnruit 1	1	O	7.5			60
Oosterhout	Wijnruit 10	1	O	4.5			54
Oosterhout	Wijnruit 11	1	W	4.5			51
Oosterhout	Wijnruit 12	1	O	4.5			54
Oosterhout	Wijnruit 13	1	O	4.5			57
Oosterhout	Wijnruit 14	1	O	4.5			54
Oosterhout	Wijnruit 15	1	O	4.5			57
Oosterhout	Wijnruit 16	1	O	4.5			54
Oosterhout	Wijnruit 17	1	O	4.5			57
Oosterhout	Wijnruit 18	1	W	4.5			52
Oosterhout	Wijnruit 19	1	O	4.5			57
Oosterhout	Wijnruit 2	1	O	4.5			54
Oosterhout	Wijnruit 20	1	O	7.5			59
Oosterhout	Wijnruit 21	1	O	4.5			57
Oosterhout	Wijnruit 23	1	O	7.5			59
Oosterhout	Wijnruit 24	1	O	4.5			55
Oosterhout	Wijnruit 25	1	O	4.5			56
Oosterhout	Wijnruit 26	1	O	4.5			54
Oosterhout	Wijnruit 27	1	W	7.5			56
Oosterhout	Wijnruit 28	1	O	4.5			54
Oosterhout	Wijnruit 29	1	O	7.5			59
Oosterhout	Wijnruit 3	1	O	4.5			57
Oosterhout	Wijnruit 30	1	O	7.5			58
Oosterhout	Wijnruit 31	1	W	7.5			56
Oosterhout	Wijnruit 32	1	O	7.5			58
Oosterhout	Wijnruit 33	1	O	7.5			59
Oosterhout	Wijnruit 34	1	O	7.5			58
Oosterhout	Wijnruit 35	1	W	4.5			52
Oosterhout	Wijnruit 36	1	Z	7.5			57
Oosterhout	Wijnruit 37	1	O	4.5			57
Oosterhout	Wijnruit 38	1	Z	4.5			55
Oosterhout	Wijnruit 39	1	O	4.5			56
Oosterhout	Wijnruit 4	1	W	4.5			51
Oosterhout	Wijnruit 40	1	Z	4.5			55

Bijlage D3 - Basisberekeningen geluidgevoelige objecten | Niet saneringsobjecten

Deze bijlage bevat de adressen van objecten die op basis van het detail-onderzoek zijn uitgesloten voor sanering.

Gemeente	Adres	Bestemmingscode	Gevel-oriëntatie	Hoogte boven maaiveld (m)	Eerder gemeld object o.g.v. de Wgh, voor zover nog niet gesaneerd (x=ja)	Object gesitueerd langs GGG-wegvak (x=ja)	Geluidsbelasting L _{den,GPP} [dB]
Oosterhout	Wijnruit 41	1	O	4.5			58
Oosterhout	Wijnruit 42	1	O	4.5			58
Oosterhout	Wijnruit 43	1	O	7.5			60
Oosterhout	Wijnruit 45	1	O	7.5			61
Oosterhout	Wijnruit 47	1	O	1.5			57
Oosterhout	Wijnruit 49	1	O	4.5			59
Oosterhout	Wijnruit 5	1	O	4.5			56
Oosterhout	Wijnruit 50	1	O	4.5			61
Oosterhout	Wijnruit 51	1	O	1.5			57
Oosterhout	Wijnruit 52	1	Z	4.5			58
Oosterhout	Wijnruit 53	1	O	4.5			60
Oosterhout	Wijnruit 54	1	O	4.5			58
Oosterhout	Wijnruit 55	1	O	4.5			60
Oosterhout	Wijnruit 56	1	O	4.5			56
Oosterhout	Wijnruit 57	1	O	7.5			62
Oosterhout	Wijnruit 58	1	O	4.5			58
Oosterhout	Wijnruit 59	1	O	4.5			60
Oosterhout	Wijnruit 6	1	O	4.5			54
Oosterhout	Wijnruit 60	1	O	7.5			60
Oosterhout	Wijnruit 62	1	O	4.5			57
Oosterhout	Wijnruit 64	1	O	4.5			56
Oosterhout	Wijnruit 66	1	O	4.5			56
Oosterhout	Wijnruit 68	1	O	4.5			56
Oosterhout	Wijnruit 7	1	W	4.5			51
Oosterhout	Wijnruit 8	1	O	7.5			59
Oosterhout	Wijnruit 9	1	O	4.5			56
Roosendaal	Adriaen van Ostadestraat 11	1	Z	4.5			54
Roosendaal	Adriaen van Ostadestraat 13	1	Z	4.5			53
Roosendaal	Adriaen van Ostadestraat 15	1	N	4.5			53
Roosendaal	Adriaen van Ostadestraat 15a	1	N	1.5			49
Roosendaal	Adriaen van Ostadestraat 15d	1	N	1.5			48
Roosendaal	Adriaen van Ostadestraat 15e	1	Z	1.5			48
Roosendaal	Adriaen van Ostadestraat 15g	1	W	1.5			49
Roosendaal	Adriaen van Ostadestraat 17	1	N	4.5			54
Roosendaal	Adriaen van Ostadestraat 19	1	Z	4.5			55
Roosendaal	Adriaen van Ostadestraat 21	1	N	4.5			55
Roosendaal	Adriaen van Ostadestraat 23	1	Z	4.5			56
Roosendaal	Adriaen van Ostadestraat 25	1	Z	7.5			59
Roosendaal	Adriaen van Ostadestraat 27	1	N	4.5			55
Roosendaal	Adriaen van Ostadestraat 29	1	Z	4.5			56
Roosendaal	Adriaen van Ostadestraat 3	1	Z	4.5			53
Roosendaal	Adriaen van Ostadestraat 31	1	Z	4.5			55
Roosendaal	Adriaen van Ostadestraat 33	1	Z	4.5			55
Roosendaal	Adriaen van Ostadestraat 35	1	Z	4.5			55
Roosendaal	Adriaen van Ostadestraat 37	1	Z	4.5			55
Roosendaal	Adriaen van Ostadestraat 39	1	Z	4.5			55
Roosendaal	Adriaen van Ostadestraat 41	1	W	7.5			57
Roosendaal	Adriaen van Ostadestraat 43	1	W	4.5			55

Bijlage D3 - Basisberekeningen geluidgevoelige objecten | Niet saneringsobjecten

Deze bijlage bevat de adressen van objecten die op basis van het detail-onderzoek zijn uitgesloten voor sanering.

Gemeente	Adres	Bestemmingscode	Gevel-oriëntatie	Hoogte boven maaiveld (m)	Eerder gemeld object o.g.v. de Wgh, voor zover nog niet gesaneerd (x=ja)	Object gesitueerd langs GGG-wegvak (x=ja)	Geluidsbelasting $L_{den,GPP}$ [dB]
Roosendaal	Adriaen van Ostadestraat 45	1	W	4.5			54
Roosendaal	Adriaen van Ostadestraat 47	1	W	4.5			54
Roosendaal	Adriaen van Ostadestraat 49	1	W	4.5			53
Roosendaal	Adriaen van Ostadestraat 5	1	Z	4.5			53
Roosendaal	Adriaen van Ostadestraat 51	1	W	4.5			52
Roosendaal	Adriaen van Ostadestraat 55	1	W	4.5			53
Roosendaal	Adriaen van Ostadestraat 57	1	W	4.5			53
Roosendaal	Adriaen van Ostadestraat 7	1	N	4.5			52
Roosendaal	Adriaen van Ostadestraat 9	1	Z	4.5			54
Roosendaal	Aelbert Cuypstraat 1	1	O	4.5			50
Roosendaal	Aelbert Cuypstraat 11	1	W	4.5			53
Roosendaal	Aelbert Cuypstraat 13	1	W	4.5			53
Roosendaal	Aelbert Cuypstraat 15	1	W	4.5			52
Roosendaal	Aelbert Cuypstraat 17	1	W	4.5			52
Roosendaal	Aelbert Cuypstraat 19	1	W	4.5			52
Roosendaal	Aelbert Cuypstraat 21	1	O	4.5			53
Roosendaal	Aelbert Cuypstraat 23	1	O	4.5			54
Roosendaal	Aelbert Cuypstraat 25	1	N	4.5			53
Roosendaal	Aelbert Cuypstraat 3	1	W	4.5			51
Roosendaal	Aelbert Cuypstraat 5	1	O	4.5			51
Roosendaal	Aelbert Cuypstraat 7	1	O	4.5			51
Roosendaal	Aelbert Cuypstraat 9	1	W	4.5			52
Roosendaal	Akeleiflat 1	1	ZO	40.5			65
Roosendaal	Akeleiflat 10	1	ZO	40.5			65
Roosendaal	Akeleiflat 11	1	ZO	40.5			65
Roosendaal	Akeleiflat 12	1	ZO	40.5			65
Roosendaal	Akeleiflat 13	1	ZO	40.5			65
Roosendaal	Akeleiflat 14	1	ZO	40.5			65
Roosendaal	Akeleiflat 15	1	ZO	40.5			65
Roosendaal	Akeleiflat 16	1	ZO	40.5			65
Roosendaal	Akeleiflat 17	1	ZO	40.5			65
Roosendaal	Akeleiflat 18	1	ZO	40.5			65
Roosendaal	Akeleiflat 19	1	ZO	40.5			65
Roosendaal	Akeleiflat 2	1	ZO	40.5			65
Roosendaal	Akeleiflat 20	1	ZO	40.5			65
Roosendaal	Akeleiflat 21	1	ZO	40.5			65
Roosendaal	Akeleiflat 22	1	ZO	40.5			65
Roosendaal	Akeleiflat 23	1	ZO	40.5			65
Roosendaal	Akeleiflat 24	1	ZO	40.5			65
Roosendaal	Akeleiflat 25	1	ZO	40.5			65
Roosendaal	Akeleiflat 26	1	ZO	40.5			65
Roosendaal	Akeleiflat 27	1	ZO	40.5			65
Roosendaal	Akeleiflat 28	1	ZO	40.5			65
Roosendaal	Akeleiflat 29	1	ZO	40.5			65
Roosendaal	Akeleiflat 3	1	ZO	40.5			65
Roosendaal	Akeleiflat 30	1	ZO	40.5			65
Roosendaal	Akeleiflat 31	1	ZO	40.5			65
Roosendaal	Akeleiflat 32	1	ZO	40.5			65

Bijlage D3 - Basisberekeningen geluidgevoelige objecten | Niet saneringsobjecten

Deze bijlage bevat de adressen van objecten die op basis van het detail-onderzoek zijn uitgesloten voor sanering.

Gemeente	Adres	Bestemmingscode	Gevel-oriëntatie	Hoogte boven maaiveld (m)	Eerder gemeld object o.g.v. de Wgh, voor zover nog niet gesaneerd (x=ja)	Object gesitueerd langs GGG-wegvak (x=ja)	Geluidsbelasting L _{den,GPP} [dB]
Roosendaal	Akeleiflat 33	1	ZO	40.5			65
Roosendaal	Akeleiflat 34	1	ZO	40.5			65
Roosendaal	Akeleiflat 35	1	ZO	40.5			65
Roosendaal	Akeleiflat 36	1	ZO	40.5			65
Roosendaal	Akeleiflat 4	1	ZO	40.5			65
Roosendaal	Akeleiflat 5	1	ZO	40.5			65
Roosendaal	Akeleiflat 6	1	ZO	40.5			65
Roosendaal	Akeleiflat 7	1	ZO	40.5			65
Roosendaal	Akeleiflat 8	1	ZO	40.5			65
Roosendaal	Akeleiflat 9	1	ZO	40.5			65
Roosendaal	Akkerstraat 15	1	Z	7.5			63
Roosendaal	Akkerstraat 16	1	Z	7.5			62
Roosendaal	Akkerstraat 17	1	Z	4.5			65
Roosendaal	Akkerstraat 18	1	N	4.5			64
Roosendaal	Akkerstraat 19	1	N	4.5			61
Roosendaal	Amerikalaan 1	1	Z	4.5			57
Roosendaal	Amerikalaan 10	1	Z	4.5			57
Roosendaal	Amerikalaan 10a	1	Z	4.5			57
Roosendaal	Amerikalaan 10b	1	Z	4.5			57
Roosendaal	Amerikalaan 11	1	N	1.5			53
Roosendaal	Amerikalaan 12	1	Z	4.5			58
Roosendaal	Amerikalaan 13	1	W	4.5			59
Roosendaal	Amerikalaan 3	1	O	7.5			58
Roosendaal	Amerikalaan 5	1	Z	7.5			59
Roosendaal	Amerikalaan 6	1	Z	4.5			56
Roosendaal	Amerikalaan 7	1	Z	7.5			60
Roosendaal	Amerikalaan 8	1	Z	4.5			57
Roosendaal	Amerikalaan 9	1	Z	7.5			59
Roosendaal	Anemoonflat 1	1	ZO	19.5			63
Roosendaal	Anemoonflat 10	1	ZO	19.5			63
Roosendaal	Anemoonflat 11	1	ZO	19.5			63
Roosendaal	Anemoonflat 12	1	ZO	19.5			63
Roosendaal	Anemoonflat 13	1	ZO	19.5			63
Roosendaal	Anemoonflat 14	1	ZO	19.5			63
Roosendaal	Anemoonflat 15	1	ZO	19.5			63
Roosendaal	Anemoonflat 16	1	ZO	19.5			63
Roosendaal	Anemoonflat 17	1	ZO	19.5			63
Roosendaal	Anemoonflat 18	1	ZO	19.5			63
Roosendaal	Anemoonflat 19	1	ZO	19.5			63
Roosendaal	Anemoonflat 2	1	ZO	19.5			63
Roosendaal	Anemoonflat 20	1	ZO	19.5			63
Roosendaal	Anemoonflat 21	1	ZO	19.5			63
Roosendaal	Anemoonflat 22	1	ZO	19.5			63
Roosendaal	Anemoonflat 23	1	ZO	19.5			63
Roosendaal	Anemoonflat 24	1	ZO	19.5			63
Roosendaal	Anemoonflat 25	1	ZO	19.5			63
Roosendaal	Anemoonflat 26	1	ZO	19.5			63
Roosendaal	Anemoonflat 27	1	ZO	19.5			63

Bijlage D3 - Basisberekeningen geluidgevoelige objecten | Niet saneringsobjecten

Deze bijlage bevat de adressen van objecten die op basis van het detail-onderzoek zijn uitgesloten voor sanering.

Gemeente	Adres	Bestemmingscode	Gevel-oriëntatie	Hoogte boven maaiveld (m)	Eerder gemeld object o.g.v. de Wgh, voor zover nog niet gesaneerd (x=ja)	Object gesitueerd langs GGG-wegvak (x=ja)	Geluidsbelasting L _{den,GPP} [dB]
Roosendaal	Anemoonflat 28	1	ZO	19.5			63
Roosendaal	Anemoonflat 29	1	ZO	19.5			63
Roosendaal	Anemoonflat 3	1	ZO	19.5			63
Roosendaal	Anemoonflat 30	1	ZO	19.5			63
Roosendaal	Anemoonflat 31	1	ZO	19.5			63
Roosendaal	Anemoonflat 32	1	ZO	19.5			63
Roosendaal	Anemoonflat 33	1	ZO	19.5			63
Roosendaal	Anemoonflat 34	1	ZO	19.5			63
Roosendaal	Anemoonflat 35	1	ZO	19.5			63
Roosendaal	Anemoonflat 36	1	ZO	19.5			63
Roosendaal	Anemoonflat 4	1	ZO	19.5			63
Roosendaal	Anemoonflat 5	1	ZO	19.5			63
Roosendaal	Anemoonflat 6	1	ZO	19.5			63
Roosendaal	Anemoonflat 7	1	ZO	19.5			63
Roosendaal	Anemoonflat 8	1	ZO	19.5			63
Roosendaal	Anemoonflat 9	1	ZO	19.5			63
Roosendaal	Anjelierstraat 26	1	ZW	4.5			52
Roosendaal	Anjelierstraat 28	1	ZW	4.5			53
Roosendaal	Anjelierstraat 30	1	ZW	4.5			54
Roosendaal	Anjelierstraat 32	1	ZW	4.5			54
Roosendaal	Anjelierstraat 34	1	ZW	7.5			54
Roosendaal	Anjelierstraat 36	1	ZW	7.5			55
Roosendaal	Anjelierstraat 38	1	ZW	4.5			53
Roosendaal	Anjelierstraat 40	1	ZW	7.5			55
Roosendaal	Anjelierstraat 42	1	ZW	4.5			53
Roosendaal	Anjelierstraat 42s	1	NW	1.5			52
Roosendaal	Anjelierstraat 42t	1	NW	1.5			52
Roosendaal	Azaleastraat 1	4	ZO	7.5			64
Roosendaal	Azaleastraat 2	1	O	1.5			51
Roosendaal	Azaleastraat 4	1	Z	1.5			51
Roosendaal	Azaleastraat 6	1	O	1.5			51
Roosendaal	Azaleastraat 7	1	ZO	4.5			61
Roosendaal	Badhuisstraat 37	1	W	7.5			52
Roosendaal	Badhuisstraat 38	1	W	7.5			54
Roosendaal	Badhuisstraat 39	1	W	4.5			51
Roosendaal	Badhuisstraat 40	1	W	4.5			50
Roosendaal	Badhuisstraat 41	1	W	4.5			50
Roosendaal	Badhuisstraat 42	1	W	4.5			49
Roosendaal	Badhuisstraat 43	1	W	4.5			49
Roosendaal	Badhuisstraat 44	1	W	4.5			49
Roosendaal	Bakkersbergweg 3	1	N	7.5			64
Roosendaal	Bakkersbergweg 7	4	N	1.5			56
Roosendaal	Benoitlaan 1	1	O	4.5			56
Roosendaal	Benoitlaan 10	1	O	7.5			57
Roosendaal	Benoitlaan 12	1	Z	7.5			56
Roosendaal	Benoitlaan 14	1	Z	7.5			56
Roosendaal	Benoitlaan 16	1	Z	7.5			57
Roosendaal	Benoitlaan 2	1	O	7.5			56

Bijlage D3 - Basisberekeningen geluidgevoelige objecten | Niet saneringsobjecten

Deze bijlage bevat de adressen van objecten die op basis van het detail-onderzoek zijn uitgesloten voor sanering.

Gemeente	Adres	Bestemmingscode	Gevel-oriëntatie	Hoogte boven maaiveld (m)	Eerder gemeld object o.g.v. de Wgh, voor zover nog niet gesaneerd (x=ja)	Object gesitueerd langs GGG-wegvak (x=ja)	Geluidsbelasting L _{den,GPP} [dB]
Roosendaal	Benoitlaan 3	1	O	4.5			56
Roosendaal	Benoitlaan 4	1	O	7.5			57
Roosendaal	Benoitlaan 5	1	O	4.5			57
Roosendaal	Benoitlaan 6	1	O	7.5			57
Roosendaal	Benoitlaan 7	1	O	4.5			57
Roosendaal	Benoitlaan 8	1	O	7.5			57
Roosendaal	Benoitlaan 9	1	O	4.5			56
Roosendaal	Bergsebaan 74	1	ZO	4.5			61
Roosendaal	Bergsebaan 76	1	ZO	4.5			64
Roosendaal	Berkenlaan 1	1	ZO	4.5			53
Roosendaal	Berkenlaan 10	1	ZO	4.5			54
Roosendaal	Berkenlaan 11	1	ZO	1.5			51
Roosendaal	Berkenlaan 12	1	ZO	4.5			54
Roosendaal	Berkenlaan 13	1	ZO	4.5			57
Roosendaal	Berkenlaan 14	1	ZO	7.5			58
Roosendaal	Berkenlaan 15	1	ZO	4.5			58
Roosendaal	Berkenlaan 16	1	ZO	7.5			58
Roosendaal	Berkenlaan 17	1	ZO	3			56
Roosendaal	Berkenlaan 17a	1	ZO	6			61
Roosendaal	Berkenlaan 17b	1	ZO	9			64
Roosendaal	Berkenlaan 18	1	ZO	7.5			58
Roosendaal	Berkenlaan 19	1	ZO	3			57
Roosendaal	Berkenlaan 19a	1	ZO	6			62
Roosendaal	Berkenlaan 19b	1	ZO	9			65
Roosendaal	Berkenlaan 2	1	ZO	7.5			56
Roosendaal	Berkenlaan 20	1	ZO	7.5			59
Roosendaal	Berkenlaan 21	1	ZO	3			57
Roosendaal	Berkenlaan 21a	1	ZO	6			63
Roosendaal	Berkenlaan 22	1	ZO	7.5			59
Roosendaal	Berkenlaan 23	1	ZW	3			57
Roosendaal	Berkenlaan 23a	1	ZW	6			64
Roosendaal	Berkenlaan 24	1	ZO	7.5			60
Roosendaal	Berkenlaan 26	1	ZW	7.5			61
Roosendaal	Berkenlaan 3	1	NW	4.5			53
Roosendaal	Berkenlaan 4	1	ZO	7.5			56
Roosendaal	Berkenlaan 5	1	ZO	4.5			53
Roosendaal	Berkenlaan 6	1	ZO	4.5			54
Roosendaal	Berkenlaan 7	1	NW	4.5			53
Roosendaal	Berkenlaan 8	1	ZO	4.5			54
Roosendaal	Berkenlaan 9	1	Z	4.5			57
Roosendaal	Boerenweg 2b	1	O	4.5			58
Roosendaal	Boerhaavelaan 1	1	N	4.5			57
Roosendaal	Boerhaavelaan 19	4	O	7.5			59
Roosendaal	Boerhaavelaan 2	1	W	4.5			60
Roosendaal	Boerhaavelaan 21	4	O	7.5			68
Roosendaal	Boerhaavelaan 23	4	N	16.5			64
Roosendaal	Boerhaavelaan 25	4	N	4.5			66
Roosendaal	Boerhaavelaan 3	1	N	4.5			57

Bijlage D3 - Basisberekeningen geluidgevoelige objecten | Niet saneringsobjecten

Deze bijlage bevat de adressen van objecten die op basis van het detail-onderzoek zijn uitgesloten voor sanering.

Gemeente	Adres	Bestemmingscode	Gevel-oriëntatie	Hoogte boven maaiveld (m)	Eerder gemeld object o.g.v. de Wgh, voor zover nog niet gesaneerd (x=ja)	Object gesitueerd langs GGG-wegvak (x=ja)	Geluidsbelasting L _{den,GPP} [dB]
Roosendaal	Boerhaavelaan 4	1	W	7.5			63
Roosendaal	Boerhaavelaan 5	1	N	4.5			56
Roosendaal	Boerhaavelaan 6	1	W	4.5			63
Roosendaal	Boerhaavelaan 7	1	N	4.5			56
Roosendaal	Boerhaavelaan 9	1	N	7.5			56
Roosendaal	Boulevard Antverpia 1	1	Z	7.5			54
Roosendaal	Boulevard Antverpia 10	1	Z	4.5			51
Roosendaal	Boulevard Antverpia 11	1	Z	4.5			53
Roosendaal	Boulevard Antverpia 12	1	Z	4.5			51
Roosendaal	Boulevard Antverpia 13	1	Z	4.5			53
Roosendaal	Boulevard Antverpia 14	1	Z	4.5			51
Roosendaal	Boulevard Antverpia 15	1	Z	7.5			56
Roosendaal	Boulevard Antverpia 16	1	Z	7.5			54
Roosendaal	Boulevard Antverpia 17	1	Z	7.5			55
Roosendaal	Boulevard Antverpia 18	1	Z	7.5			54
Roosendaal	Boulevard Antverpia 19	1	Z	4.5			52
Roosendaal	Boulevard Antverpia 1b	1	Z	7.5			53
Roosendaal	Boulevard Antverpia 1c	1	Z	7.5			56
Roosendaal	Boulevard Antverpia 1d	1	Z	7.5			56
Roosendaal	Boulevard Antverpia 2	1	W	7.5			52
Roosendaal	Boulevard Antverpia 20	1	Z	7.5			54
Roosendaal	Boulevard Antverpia 21	1	Z	7.5			55
Roosendaal	Boulevard Antverpia 22	1	Z	7.5			55
Roosendaal	Boulevard Antverpia 23	1	Z	7.5			56
Roosendaal	Boulevard Antverpia 24	1	Z	4.5			52
Roosendaal	Boulevard Antverpia 25	1	Z	4.5			54
Roosendaal	Boulevard Antverpia 26	1	Z	4.5			53
Roosendaal	Boulevard Antverpia 27	1	Z	4.5			55
Roosendaal	Boulevard Antverpia 28	1	Z	7.5			55
Roosendaal	Boulevard Antverpia 29	1	Z	4.5			54
Roosendaal	Boulevard Antverpia 3	1	Z	7.5			55
Roosendaal	Boulevard Antverpia 30	1	Z	4.5			53
Roosendaal	Boulevard Antverpia 31	1	Z	4.5			54
Roosendaal	Boulevard Antverpia 32	1	Z	4.5			54
Roosendaal	Boulevard Antverpia 33	1	Z	4.5			54
Roosendaal	Boulevard Antverpia 34	1	Z	7.5			55
Roosendaal	Boulevard Antverpia 35	1	Z	4.5			54
Roosendaal	Boulevard Antverpia 36	1	Z	4.5			54
Roosendaal	Boulevard Antverpia 37	1	Z	4.5			53
Roosendaal	Boulevard Antverpia 38	1	Z	4.5			55
Roosendaal	Boulevard Antverpia 39	1	Z	4.5			53
Roosendaal	Boulevard Antverpia 4	1	Z	4.5			50
Roosendaal	Boulevard Antverpia 40	1	Z	4.5			55
Roosendaal	Boulevard Antverpia 41	1	Z	4.5			53
Roosendaal	Boulevard Antverpia 42	1	Z	4.5			55
Roosendaal	Boulevard Antverpia 44	1	Z	4.5			55
Roosendaal	Boulevard Antverpia 46	1	Z	4.5			55
Roosendaal	Boulevard Antverpia 48	1	Z	4.5			55

Bijlage D3 - Basisberekeningen geluidgevoelige objecten | Niet saneringsobjecten

Deze bijlage bevat de adressen van objecten die op basis van het detail-onderzoek zijn uitgesloten voor sanering.

Gemeente	Adres	Bestemmingscode	Gevel-oriëntatie	Hoogte boven maaiveld (m)	Eerder gemeld object o.g.v. de Wgh, voor zover nog niet gesaneerd (x=ja)	Object gesitueerd langs GGG-wegvak (x=ja)	Geluidsbelasting $L_{den,GPP}$ [dB]
Roosendaal	Boulevard Antverpia 5	1	N	4.5			51
Roosendaal	Boulevard Antverpia 50	1	Z	7.5			56
Roosendaal	Boulevard Antverpia 52	1	Z	7.5			56
Roosendaal	Boulevard Antverpia 56	1	Z	4.5			55
Roosendaal	Boulevard Antverpia 58	1	Z	7.5			56
Roosendaal	Boulevard Antverpia 5a	1	W	4.5			52
Roosendaal	Boulevard Antverpia 6	1	W	4.5			51
Roosendaal	Boulevard Antverpia 7	1	Z	7.5			55
Roosendaal	Boulevard Antverpia 9a	4	Z	4.5			55
Roosendaal	Bovendonk 111	4	W	1.5			61
Roosendaal	Bovendonk 34	1	O	7.5			57
Roosendaal	Bovendonk 36	1	O	7.5			57
Roosendaal	Bovendonk 38	1	O	7.5			57
Roosendaal	Bovendonk 40	1	O	7.5			57
Roosendaal	Bovendonk 42	1	O	7.5			56
Roosendaal	Bovendonk 44	1	O	7.5			58
Roosendaal	Bovendonk 46	1	O	7.5			59
Roosendaal	Bovendonk 48	1	O	7.5			59
Roosendaal	Bovendonk 48a	1	N	1.5			56
Roosendaal	Bovendonk 50	1	N	7.5			59
Roosendaal	Bovendonk 52	1	N	7.5			59
Roosendaal	Bovendonk 54	1	N	7.5			59
Roosendaal	Bovendonk 56	1	N	7.5			59
Roosendaal	Bovendonk 58	1	N	7.5			60
Roosendaal	Bovendonk 60	1	N	7.5			59
Roosendaal	Bovendonk 62	1	N	7.5			60
Roosendaal	Bovendonk 64	1	N	7.5			62
Roosendaal	Bovendonk 66	1	N	7.5			62
Roosendaal	Bovendonk 68	1	N	7.5			62
Roosendaal	Bovendonk 70	1	N	7.5			63
Roosendaal	Bovendonk 72	1	N	7.5			63
Roosendaal	Bovendonk 74	1	N	7.5			62
Roosendaal	Bovendonk 76	1	N	7.5			62
Roosendaal	Bovendonk 78	1	N	7.5			58
Roosendaal	Bovendonk 80	1	N	7.5			58
Roosendaal	Bovendonk 82	1	N	4.5			57
Roosendaal	Bovendonk 84	1	N	7.5			58
Roosendaal	Bovendonk 86	1	N	7.5			57
Roosendaal	Bovendonk 88	1	N	7.5			57
Roosendaal	Bovendonk 90	1	N	7.5			57
Roosendaal	Bovendonk 92	1	O	7.5			57
Roosendaal	Bredaseweg 171	1	N	4.5			51
Roosendaal	Bredaseweg 216	1	N	4.5			56
Roosendaal	Bredaseweg 218	1	N	4.5			56
Roosendaal	Bredaseweg 220	1	N	4.5			57
Roosendaal	Bredaseweg 222	1	N	4.5			57
Roosendaal	Bredaseweg 254	1	ZO	7.5			59
Roosendaal	Bredaseweg 256	1	ZO	7.5			59

Bijlage D3 - Basisberekeningen geluidgevoelige objecten | Niet saneringsobjecten

Deze bijlage bevat de adressen van objecten die op basis van het detail-onderzoek zijn uitgesloten voor sanering.

Gemeente	Adres	Bestemmingscode	Gevel-oriëntatie	Hoogte boven maaiveld (m)	Eerder gemeld object o.g.v. de Wgh, voor zover nog niet gesaneerd (x=ja)	Object gesitueerd langs GGG-wegvak (x=ja)	Geluidsbelasting $L_{den,GPP}$ [dB]
Roosendaal	Bredaseweg 258	1	ZO	7.5			62
Roosendaal	Bredaseweg 260	1	ZO	7.5			62
Roosendaal	Brucknerlaan 1	1	O	1.5			52
Roosendaal	Brucknerlaan 10	1	O	4.5			53
Roosendaal	Brucknerlaan 12	1	O	4.5			52
Roosendaal	Brucknerlaan 2	1	O	4.5			54
Roosendaal	Brucknerlaan 4	1	O	4.5			54
Roosendaal	Brucknerlaan 6	1	N	1.5			50
Roosendaal	Brucknerlaan 8	1	O	4.5			53
Roosendaal	Bulkenaarstraat 2	1	W	4.5			59
Roosendaal	Bulkenaarstraat 3	1	N	4.5			59
Roosendaal	Burgemeester Freijterslaan 351	1	W	16.5			58
Roosendaal	Burgemeester Freijterslaan 353	1	W	16.5			58
Roosendaal	Burgemeester Freijterslaan 355	1	W	16.5			58
Roosendaal	Burgemeester Freijterslaan 357	1	W	16.5			58
Roosendaal	Burgemeester Freijterslaan 359	1	W	16.5			58
Roosendaal	Burgemeester Freijterslaan 361	1	W	16.5			58
Roosendaal	Burgemeester Freijterslaan 363	1	W	16.5			58
Roosendaal	Burgemeester Freijterslaan 365	1	W	16.5			58
Roosendaal	Burgemeester Freijterslaan 367	1	W	16.5			58
Roosendaal	Burgemeester Freijterslaan 369	1	W	16.5			58
Roosendaal	Burgemeester Freijterslaan 371	1	W	16.5			58
Roosendaal	Burgemeester Freijterslaan 373	1	W	16.5			58
Roosendaal	Burgemeester Freijterslaan 419	1	W	16.5			58
Roosendaal	Burgemeester Freijterslaan 421	1	W	16.5			58
Roosendaal	Burgemeester Freijterslaan 423	1	W	16.5			58
Roosendaal	Burgemeester Freijterslaan 425	1	W	16.5			58
Roosendaal	Burgemeester Freijterslaan 427	1	W	16.5			58
Roosendaal	Burgemeester Freijterslaan 429	1	W	16.5			58
Roosendaal	Burgemeester Freijterslaan 431	1	W	16.5			58
Roosendaal	Burgemeester Freijterslaan 433	1	W	16.5			58
Roosendaal	Burgemeester Freijterslaan 435	1	W	16.5			58
Roosendaal	Burgemeester Freijterslaan 437	1	W	16.5			58
Roosendaal	Burgemeester Freijterslaan 439	1	W	16.5			58
Roosendaal	Burgemeester Freijterslaan 441	1	W	16.5			58
Roosendaal	Burgemeester Freijterslaan 443	1	W	16.5			58
Roosendaal	Burgemeester Freijterslaan 445	1	W	16.5			58
Roosendaal	Burgemeester Freijterslaan 447	1	W	16.5			58
Roosendaal	Burgemeester Freijterslaan 449	1	W	16.5			58
Roosendaal	Burgemeester Freijterslaan 451	1	W	16.5			58
Roosendaal	Burgemeester Freijterslaan 453	1	W	16.5			58
Roosendaal	Burgemeester Freijterslaan 455	1	O	7.5			52
Roosendaal	Burgemeester Freijterslaan 457	1	O	7.5			52
Roosendaal	Burgemeester Freijterslaan 459	1	O	7.5			52
Roosendaal	Burgemeester Freijterslaan 461	1	O	7.5			52
Roosendaal	Burgemeester Freijterslaan 463	1	O	7.5			52
Roosendaal	Burgemeester Freijterslaan 465	1	O	7.5			52
Roosendaal	Burgemeester Freijterslaan 467	1	O	7.5			52

Bijlage D3 - Basisberekeningen geluidgevoelige objecten | Niet saneringsobjecten

Deze bijlage bevat de adressen van objecten die op basis van het detail-onderzoek zijn uitgesloten voor sanering.

Gemeente	Adres	Bestemmingscode	Gevel-oriëntatie	Hoogte boven maaiveld (m)	Eerder gemeld object o.g.v. de Wgh, voor zover nog niet gesaneerd (x=ja)	Object gesitueerd langs GGG-wegvak (x=ja)	Geluidsbelasting L _{den,GPP} [dB]
Roosendaal	Burgemeester Freijterslaan 511	1	W	10.5			59
Roosendaal	Burgemeester Freijterslaan 513	1	W	10.5			59
Roosendaal	Burgemeester Freijterslaan 515	1	W	10.5			59
Roosendaal	Burgemeester Freijterslaan 517	1	W	10.5			59
Roosendaal	Burgemeester Freijterslaan 519	1	W	10.5			59
Roosendaal	Burgemeester Freijterslaan 521	1	W	10.5			59
Roosendaal	Burgemeester Freijterslaan 523	1	W	10.5			59
Roosendaal	Burgemeester Freijterslaan 525	1	N	10.5			60
Roosendaal	Burgemeester Freijterslaan 527	1	N	10.5			60
Roosendaal	Burgemeester Freijterslaan 529	1	N	10.5			60
Roosendaal	Burgemeester Freijterslaan 531	1	N	10.5			60
Roosendaal	Burgemeester Freijterslaan 533	1	N	10.5			60
Roosendaal	Burgemeester Freijterslaan 535	1	N	10.5			60
Roosendaal	Burgemeester Freijterslaan 537	1	N	10.5			60
Roosendaal	Burgemeester Freijterslaan 539	1	N	7.5			60
Roosendaal	Burgemeester Freijterslaan 541	1	N	7.5			60
Roosendaal	Burgemeester Freijterslaan 543	1	N	7.5			60
Roosendaal	Burgemeester Freijterslaan 545	1	N	7.5			60
Roosendaal	Burgemeester Freijterslaan 547	1	N	7.5			60
Roosendaal	Burgemeester Freijterslaan 549	1	N	7.5			60
Roosendaal	Burgemeester Freijterslaan 551	1	N	7.5			60
Roosendaal	Burgemeester Freijterslaan 553	1	N	7.5			61
Roosendaal	Burgemeester Freijterslaan 555	1	N	7.5			61
Roosendaal	Burgemeester Freijterslaan 557	1	N	7.5			61
Roosendaal	Burgemeester Freijterslaan 559	1	N	7.5			61
Roosendaal	Burgemeester Freijterslaan 561	1	N	7.5			61
Roosendaal	Burgemeester Freijterslaan 563	1	N	7.5			61
Roosendaal	Burgemeester Freijterslaan 565	1	N	7.5			61
Roosendaal	Burgemeester Freijterslaan 567	1	N	7.5			62
Roosendaal	Burgemeester Freijterslaan 569	1	N	7.5			62
Roosendaal	Burgemeester Freijterslaan 571	1	N	7.5			62
Roosendaal	Burgemeester Freijterslaan 573	1	N	7.5			62
Roosendaal	Burgemeester Freijterslaan 575	1	N	7.5			62
Roosendaal	Burgemeester Freijterslaan 577	1	N	7.5			62
Roosendaal	Burgemeester Freijterslaan 579	1	N	7.5			62
Roosendaal	Burgemeester Schneiderlaan 2	4	NW	10.5			71
Roosendaal	Burgerhoutsestraat 137	1	ZW	4.5			53
Roosendaal	Burgerhoutsestraat 139	1	ZW	4.5			53
Roosendaal	Burgerhoutsestraat 141	1	ZW	4.5			53
Roosendaal	Burgerhoutsestraat 143	1	ZW	4.5			53
Roosendaal	Burgerhoutsestraat 145	1	ZW	4.5			53
Roosendaal	Burgerhoutsestraat 147	1	ZW	7.5			55
Roosendaal	Burgerhoutsestraat 149	1	ZW	7.5			55
Roosendaal	Burgerhoutsestraat 151	99	NO	1.5			50
Roosendaal	Burgerhoutsestraat 153	1	ZW	4.5			53
Roosendaal	Burgerhoutsestraat 157	1	ZW	4.5			53
Roosendaal	Burgerhoutsestraat 159	1	ZW	4.5			55
Roosendaal	Burgerhoutsestraat 161	1	ZO	7.5			59

Bijlage D3 - Basisberekeningen geluidgevoelige objecten | Niet saneringsobjecten

Deze bijlage bevat de adressen van objecten die op basis van het detail-onderzoek zijn uitgesloten voor sanering.

Gemeente	Adres	Bestemmingscode	Gevel-oriëntatie	Hoogte boven maaiveld (m)	Eerder gemeld object o.g.v. de Wgh, voor zover nog niet gesaneerd (x=ja)	Object gesitueerd langs GGG-wegvak (x=ja)	Geluidsbelasting L _{den,GPP} [dB]
Roosendaal	Burgerhoutsestraat 163	1	ZW	4.5			58
Roosendaal	Burgerhoutsestraat 165	1	ZW	4.5			59
Roosendaal	Burgerhoutsestraat 166a	1	NO	4.5			52
Roosendaal	Burgerhoutsestraat 166b	1	ZO	1.5			50
Roosendaal	Burgerhoutsestraat 167	1	ZW	4.5			59
Roosendaal	Burgerhoutsestraat 168	1	ZW	4.5			52
Roosendaal	Burgerhoutsestraat 169	1	ZW	4.5			59
Roosendaal	Burgerhoutsestraat 170	1	NW	4.5			52
Roosendaal	Burgerhoutsestraat 170a	1	ZO	7.5			54
Roosendaal	Burgerhoutsestraat 171	1	ZW	4.5			60
Roosendaal	Burgerhoutsestraat 172	1	ZW	7.5			54
Roosendaal	Burgerhoutsestraat 173	1	ZO	4.5			62
Roosendaal	Burgerhoutsestraat 174	1	ZO	7.5			55
Roosendaal	Burgerhoutsestraat 176	1	NO	4.5			52
Roosendaal	Burgerhoutsestraat 178	1	NO	4.5			52
Roosendaal	Burgerhoutsestraat 180	1	ZW	7.5			55
Roosendaal	Burgerhoutsestraat 182	1	NW	7.5			55
Roosendaal	Burgerhoutsestraat 184	1	ZW	4.5			53
Roosendaal	Burgerhoutsestraat 186	1	ZW	4.5			53
Roosendaal	Burgerhoutsestraat 188	1	NO	4.5			53
Roosendaal	Burgerhoutsestraat 190	1	ZO	7.5			57
Roosendaal	Burgerhoutsestraat 192	1	ZO	4.5			65
Roosendaal	Burgerhoutsestraat 192a	1	ZO	4.5			65
Roosendaal	Burgerhoutsestraat 194	99	ZO	4.5			65
Roosendaal	Cameedijk 1	1	N	4.5			57
Roosendaal	Cameedijk 13	1	W	4.5			60
Roosendaal	Cameedijk 15	1	W	1.5			59
Roosendaal	Cameedijk 17	1	W	1.5			59
Roosendaal	Cameedijk 19	1	W	4.5			61
Roosendaal	Cameedijk 2	1	N	4.5			57
Roosendaal	Cameedijk 3	1	W	1.5			62
Roosendaal	Cameedijk 4	1	W	1.5			62
Roosendaal	Cameedijk 7	1	N	4.5			54
Roosendaal	Cameedijk 8	1	W	4.5			62
Roosendaal	Canadeselaan 10	1	Z	4.5			59
Roosendaal	Canadeselaan 12	1	Z	4.5			59
Roosendaal	Canadeselaan 14	1	Z	4.5			59
Roosendaal	Canadeselaan 16	1	Z	4.5			59
Roosendaal	Canadeselaan 2	1	Z	4.5			60
Roosendaal	Canadeselaan 4	1	Z	4.5			60
Roosendaal	Canadeselaan 6	1	Z	4.5			59
Roosendaal	Canadeselaan 8	1	Z	4.5			59
Roosendaal	Clematisflat 1	1	ZO	22.5			62
Roosendaal	Clematisflat 10	1	ZO	22.5			62
Roosendaal	Clematisflat 11	1	ZO	22.5			62
Roosendaal	Clematisflat 12	1	ZO	22.5			62
Roosendaal	Clematisflat 13	1	ZO	22.5			62
Roosendaal	Clematisflat 14	1	ZO	22.5			62

Bijlage D3 - Basisberekeningen geluidgevoelige objecten | Niet saneringsobjecten

Deze bijlage bevat de adressen van objecten die op basis van het detail-onderzoek zijn uitgesloten voor sanering.

Gemeente	Adres	Bestemmingscode	Gevel-oriëntatie	Hoogte boven maaiveld (m)	Eerder gemeld object o.g.v. de Wgh, voor zover nog niet gesaneerd (x=ja)	Object gesitueerd langs GGG-wegvak (x=ja)	Geluidsbelasting L _{den,GPP} [dB]
Roosendaal	Clematisflat 15	1	ZO	22.5			62
Roosendaal	Clematisflat 16	1	ZO	22.5			62
Roosendaal	Clematisflat 17	1	ZO	22.5			62
Roosendaal	Clematisflat 18	1	ZO	22.5			62
Roosendaal	Clematisflat 19	1	ZO	22.5			62
Roosendaal	Clematisflat 2	1	ZO	22.5			62
Roosendaal	Clematisflat 20	1	ZO	22.5			62
Roosendaal	Clematisflat 21	1	ZO	22.5			62
Roosendaal	Clematisflat 22	1	ZO	22.5			62
Roosendaal	Clematisflat 23	1	ZO	22.5			62
Roosendaal	Clematisflat 24	1	ZO	22.5			62
Roosendaal	Clematisflat 25	1	ZO	22.5			62
Roosendaal	Clematisflat 26	1	ZO	22.5			62
Roosendaal	Clematisflat 27	1	ZO	22.5			62
Roosendaal	Clematisflat 28	1	ZO	22.5			62
Roosendaal	Clematisflat 29	1	ZO	22.5			62
Roosendaal	Clematisflat 3	1	ZO	22.5			62
Roosendaal	Clematisflat 30	1	ZO	22.5			62
Roosendaal	Clematisflat 31	1	ZO	22.5			62
Roosendaal	Clematisflat 32	1	ZO	22.5			62
Roosendaal	Clematisflat 33	1	ZO	22.5			62
Roosendaal	Clematisflat 34	1	ZO	22.5			62
Roosendaal	Clematisflat 35	1	ZO	22.5			62
Roosendaal	Clematisflat 36	1	ZO	22.5			62
Roosendaal	Clematisflat 37	1	ZO	22.5			62
Roosendaal	Clematisflat 38	1	ZO	22.5			62
Roosendaal	Clematisflat 39	1	ZO	22.5			62
Roosendaal	Clematisflat 4	1	ZO	22.5			62
Roosendaal	Clematisflat 40	1	ZO	22.5			62
Roosendaal	Clematisflat 41	1	ZO	22.5			62
Roosendaal	Clematisflat 42	1	ZO	22.5			62
Roosendaal	Clematisflat 43	1	ZO	22.5			62
Roosendaal	Clematisflat 44	1	ZO	22.5			62
Roosendaal	Clematisflat 45	1	ZO	22.5			62
Roosendaal	Clematisflat 46	1	ZO	22.5			62
Roosendaal	Clematisflat 47	1	ZO	22.5			62
Roosendaal	Clematisflat 5	1	ZO	22.5			62
Roosendaal	Clematisflat 6	1	ZO	22.5			62
Roosendaal	Clematisflat 7	1	ZO	22.5			62
Roosendaal	Clematisflat 8	1	ZO	22.5			62
Roosendaal	Clematisflat 9	1	ZO	22.5			62
Roosendaal	De Eglantier 1	1	N	10.5			58
Roosendaal	De Eglantier 102	1	W	1.5			49
Roosendaal	De Eglantier 103	1	N	1.5			49
Roosendaal	De Eglantier 104	1	W	1.5			49
Roosendaal	De Eglantier 105	1	N	1.5			51
Roosendaal	De Eglantier 106	1	N	1.5			51
Roosendaal	De Eglantier 107	1	N	1.5			51

Bijlage D3 - Basisberekeningen geluidgevoelige objecten | Niet saneringsobjecten

Deze bijlage bevat de adressen van objecten die op basis van het detail-onderzoek zijn uitgesloten voor sanering.

Gemeente	Adres	Bestemmingscode	Gevel-oriëntatie	Hoogte boven maaiveld (m)	Eerder gemeld object o.g.v. de Wgh, voor zover nog niet gesaneerd (x=ja)	Object gesitueerd langs GGG-wegvak (x=ja)	Geluidsbelasting L _{den,GPP} [dB]
Roosendaal	De Eglantier 108	1	O	1.5			49
Roosendaal	De Eglantier 109	1	N	1.5			52
Roosendaal	De Eglantier 110	1	W	1.5			50
Roosendaal	De Eglantier 111	1	N	1.5			52
Roosendaal	De Eglantier 112	1	N	1.5			52
Roosendaal	De Eglantier 113	1	N	1.5			52
Roosendaal	De Eglantier 114	1	N	1.5			52
Roosendaal	De Eglantier 115	1	N	1.5			52
Roosendaal	De Eglantier 116	1	N	1.5			53
Roosendaal	De Eglantier 117	1	N	1.5			52
Roosendaal	De Eglantier 118	1	N	1.5			53
Roosendaal	De Eglantier 119	1	N	1.5			52
Roosendaal	De Eglantier 120	1	N	1.5			52
Roosendaal	De Eglantier 121	1	N	1.5			54
Roosendaal	De Eglantier 122	1	N	1.5			54
Roosendaal	De Eglantier 123	1	N	1.5			48
Roosendaal	De Eglantier 124	1	N	1.5			54
Roosendaal	De Eglantier 125	1	N	1.5			47
Roosendaal	De Eglantier 126	1	N	1.5			48
Roosendaal	De Eglantier 127	1	N	1.5			48
Roosendaal	De Eglantier 128	1	N	1.5			48
Roosendaal	De Eglantier 129	1	N	1.5			48
Roosendaal	De Eglantier 130	1	N	1.5			48
Roosendaal	De Eglantier 131	1	N	1.5			48
Roosendaal	De Eglantier 132	1	N	1.5			48
Roosendaal	De Eglantier 1a	99	N	10.5			58
Roosendaal	De Eglantier 1b	99	N	10.5			58
Roosendaal	De Eglantier 1c	99	N	10.5			58
Roosendaal	De Eglantier 1d	99	N	10.5			58
Roosendaal	De Eglantier 1e	99	N	10.5			58
Roosendaal	De Eglantier 1f	99	N	10.5			58
Roosendaal	De Eglantier 1g	99	N	10.5			58
Roosendaal	De Eglantier 1h	99	N	10.5			58
Roosendaal	De Eglantier 1j	99	N	10.5			58
Roosendaal	De Eglantier 1k	99	N	10.5			58
Roosendaal	De Eglantier 1l	99	N	10.5			58
Roosendaal	De Eglantier 1m	99	N	10.5			58
Roosendaal	De Eglantier 2	99	N	10.5			58
Roosendaal	De Eglantier 223	99	N	10.5			58
Roosendaal	De Eglantier 224	1	N	10.5			58
Roosendaal	De Eglantier 225	1	N	10.5			58
Roosendaal	De Eglantier 226	1	N	10.5			58
Roosendaal	De Eglantier 227	1	N	10.5			58
Roosendaal	De Eglantier 228	1	N	10.5			58
Roosendaal	De Eglantier 229	1	N	10.5			58
Roosendaal	De Eglantier 230	1	N	10.5			58
Roosendaal	De Eglantier 231	1	N	10.5			58
Roosendaal	De Eglantier 232	99	N	10.5			58

Bijlage D3 - Basisberekeningen geluidgevoelige objecten | Niet saneringsobjecten

Deze bijlage bevat de adressen van objecten die op basis van het detail-onderzoek zijn uitgesloten voor sanering.

Gemeente	Adres	Bestemmingscode	Gevel-oriëntatie	Hoogte boven maaiveld (m)	Eerder gemeld object o.g.v. de Wgh, voor zover nog niet gesaneerd (x=ja)	Object gesitueerd langs GGG-wegvak (x=ja)	Geluidsbelasting L _{den,GPP} [dB]
Roosendaal	De Eglantier 233	1	N	10.5			58
Roosendaal	De Eglantier 234	1	N	10.5			58
Roosendaal	De Eglantier 235	1	N	10.5			58
Roosendaal	De Eglantier 236	1	N	10.5			58
Roosendaal	De Eglantier 237	1	N	10.5			58
Roosendaal	De Eglantier 238	1	N	10.5			58
Roosendaal	De Eglantier 239	1	N	10.5			58
Roosendaal	De Eglantier 240	99	N	10.5			58
Roosendaal	De Eglantier 241	99	N	10.5			58
Roosendaal	De Eglantier 242	1	N	10.5			58
Roosendaal	De Eglantier 243	1	N	10.5			58
Roosendaal	De Eglantier 244	1	N	10.5			58
Roosendaal	De Eglantier 245	1	N	10.5			58
Roosendaal	De Eglantier 246	1	N	10.5			58
Roosendaal	De Eglantier 247	1	N	10.5			58
Roosendaal	De Eglantier 248	1	N	10.5			58
Roosendaal	De Eglantier 249	1	N	10.5			58
Roosendaal	De Eglantier 250	1	N	10.5			58
Roosendaal	De Eglantier 251	1	N	10.5			58
Roosendaal	De Eglantier 252	1	N	10.5			58
Roosendaal	De Eglantier 3	99	N	10.5			58
Roosendaal	De Eglantier 353	99	N	10.5			58
Roosendaal	De Eglantier 355	1	N	10.5			58
Roosendaal	De Eglantier 356	1	N	10.5			58
Roosendaal	De Eglantier 357	1	N	10.5			58
Roosendaal	De Eglantier 358	1	N	10.5			58
Roosendaal	De Eglantier 359	1	N	10.5			58
Roosendaal	De Eglantier 360	1	N	10.5			58
Roosendaal	De Eglantier 362	99	N	10.5			58
Roosendaal	De Eglantier 363	1	N	10.5			58
Roosendaal	De Eglantier 364	1	N	10.5			58
Roosendaal	De Eglantier 365	1	N	10.5			58
Roosendaal	De Eglantier 366	1	N	10.5			58
Roosendaal	De Eglantier 367	1	N	10.5			58
Roosendaal	De Eglantier 368	1	N	10.5			58
Roosendaal	De Eglantier 369	1	N	10.5			58
Roosendaal	De Eglantier 370	1	N	10.5			58
Roosendaal	De Eglantier 371	1	N	10.5			58
Roosendaal	De Eglantier 372	1	N	10.5			58
Roosendaal	De Eglantier 373	1	N	10.5			58
Roosendaal	De Eglantier 374	1	N	10.5			58
Roosendaal	De Eglantier 4	99	N	10.5			58
Roosendaal	De Eglantier 475	99	N	10.5			58
Roosendaal	De Eglantier 476	1	N	10.5			58
Roosendaal	De Eglantier 477	1	N	10.5			58
Roosendaal	De Eglantier 478	1	N	10.5			58
Roosendaal	De Eglantier 479	1	N	10.5			58
Roosendaal	De Eglantier 480	1	N	10.5			58

Bijlage D3 - Basisberekeningen geluidgevoelige objecten | Niet saneringsobjecten

Deze bijlage bevat de adressen van objecten die op basis van het detail-onderzoek zijn uitgesloten voor sanering.

Gemeente	Adres	Bestemmingscode	Gevel-oriëntatie	Hoogte boven maaiveld (m)	Eerder gemeld object o.g.v. de Wgh, voor zover nog niet gesaneerd (x=ja)	Object gesitueerd langs GGG-wegvak (x=ja)	Geluidsbelasting L _{den,GPP} [dB]
Roosendaal	De Eglantier 481	1	N	10.5			58
Roosendaal	De Eglantier 482	1	N	10.5			58
Roosendaal	De Eglantier 483	1	N	10.5			58
Roosendaal	De Eglantier 484	99	N	10.5			58
Roosendaal	De Eglantier 485	1	N	10.5			58
Roosendaal	De Eglantier 486	1	N	10.5			58
Roosendaal	De Eglantier 487	1	N	10.5			58
Roosendaal	De Eglantier 488	1	N	10.5			58
Roosendaal	De Eglantier 489	1	N	10.5			58
Roosendaal	De Eglantier 490	1	N	10.5			58
Roosendaal	De Eglantier 491	1	N	10.5			58
Roosendaal	De Eglantier 492	1	N	10.5			58
Roosendaal	De Eglantier 493	1	N	10.5			58
Roosendaal	De Eglantier 494	1	N	10.5			58
Roosendaal	De Eglantier 495	1	N	10.5			58
Roosendaal	De Eglantier 496	1	N	10.5			58
Roosendaal	De Stok 13	1	Z	7.5			56
Roosendaal	De Stok 14	1	ZO	1.5			61
Roosendaal	De Stok 16	99	ZO	7.5			63
Roosendaal	De Stok 4	99	Z	1.5			60
Roosendaal	De Stok 4a	1	O	1.5			60
Roosendaal	Diamantdijk 130	1	W	4.5			55
Roosendaal	Diamantdijk 131	1	W	4.5			60
Roosendaal	Diamantdijk 132	1	W	7.5			59
Roosendaal	Diamantdijk 133	1	W	4.5			60
Roosendaal	Diamantdijk 134	1	W	7.5			59
Roosendaal	Diamantdijk 135	1	W	4.5			60
Roosendaal	Diamantdijk 136	1	W	7.5			60
Roosendaal	Diamantdijk 137	1	W	4.5			59
Roosendaal	Diamantdijk 139	1	W	4.5			60
Roosendaal	Diamantdijk 141	1	W	7.5			60
Roosendaal	Diamantdijk 143	1	W	4.5			61
Roosendaal	Diamantdijk 145	1	W	4.5			61
Roosendaal	Diamantdijk 147	1	W	4.5			61
Roosendaal	Diepenbrocklaan 1	1	O	4.5			53
Roosendaal	Diepenbrocklaan 10	1	O	4.5			54
Roosendaal	Diepenbrocklaan 11	1	O	4.5			54
Roosendaal	Diepenbrocklaan 12	1	O	7.5			58
Roosendaal	Diepenbrocklaan 13	1	O	4.5			54
Roosendaal	Diepenbrocklaan 14	1	O	7.5			58
Roosendaal	Diepenbrocklaan 15	1	O	4.5			55
Roosendaal	Diepenbrocklaan 16	1	O	7.5			58
Roosendaal	Diepenbrocklaan 17	1	O	4.5			52
Roosendaal	Diepenbrocklaan 18	1	O	7.5			58
Roosendaal	Diepenbrocklaan 19	1	Z	4.5			54
Roosendaal	Diepenbrocklaan 2	1	Z	7.5			56
Roosendaal	Diepenbrocklaan 20	1	O	4.5			54
Roosendaal	Diepenbrocklaan 21	1	O	4.5			54

Bijlage D3 - Basisberekeningen geluidgevoelige objecten | Niet saneringsobjecten

Deze bijlage bevat de adressen van objecten die op basis van het detail-onderzoek zijn uitgesloten voor sanering.

Gemeente	Adres	Bestemmingscode	Gevel-oriëntatie	Hoogte boven maaiveld (m)	Eerder gemeld object o.g.v. de Wgh, voor zover nog niet gesaneerd (x=ja)	Object gesitueerd langs GGG-wegvak (x=ja)	Geluidsbelasting L _{den,GPP} [dB]
Roosendaal	Diepenbrocklaan 22	1	O	4.5			54
Roosendaal	Diepenbrocklaan 23	1	O	4.5			55
Roosendaal	Diepenbrocklaan 24	1	O	4.5			54
Roosendaal	Diepenbrocklaan 25	1	O	4.5			54
Roosendaal	Diepenbrocklaan 27	1	O	7.5			59
Roosendaal	Diepenbrocklaan 29	1	O	4.5			55
Roosendaal	Diepenbrocklaan 3	1	O	4.5			53
Roosendaal	Diepenbrocklaan 31	1	O	4.5			56
Roosendaal	Diepenbrocklaan 33	1	O	4.5			55
Roosendaal	Diepenbrocklaan 35	1	O	7.5			59
Roosendaal	Diepenbrocklaan 37	1	O	4.5			54
Roosendaal	Diepenbrocklaan 39	1	O	4.5			56
Roosendaal	Diepenbrocklaan 4	1	O	7.5			57
Roosendaal	Diepenbrocklaan 5	1	O	4.5			52
Roosendaal	Diepenbrocklaan 6	1	O	7.5			56
Roosendaal	Diepenbrocklaan 7	1	O	4.5			53
Roosendaal	Diepenbrocklaan 8	1	O	4.5			54
Roosendaal	Diepenbrocklaan 9	1	O	4.5			53
Roosendaal	Donkenweg 15	1	W	7.5			59
Roosendaal	Donkenweg 17	1	W	7.5			58
Roosendaal	Donkenweg 19	1	O	7.5			58
Roosendaal	Donkenweg 21	1	W	7.5			57
Roosendaal	Donkenweg 23	1	O	7.5			57
Roosendaal	Donkenweg 25	1	O	7.5			58
Roosendaal	Donkenweg 27	1	O	7.5			58
Roosendaal	Donkenweg 28	1	W	7.5			57
Roosendaal	Donkenweg 29	1	N	7.5			59
Roosendaal	Donkenweg 30	1	W	4.5			56
Roosendaal	Donkenweg 32	1	W	7.5			58
Roosendaal	Donkenweg 34	1	W	7.5			58
Roosendaal	Donkenweg 36	1	W	7.5			58
Roosendaal	Donkenweg 38	1	W	7.5			58
Roosendaal	Donkenweg 40	1	W	7.5			58
Roosendaal	Donkenweg 42	1	W	7.5			58
Roosendaal	Donkenweg 44	1	W	7.5			59
Roosendaal	Donkenweg 46	1	W	7.5			59
Roosendaal	Donkenweg 48	1	W	7.5			60
Roosendaal	Donkenweg 50	1	W	7.5			60
Roosendaal	Donkenweg 52	1	N	7.5			61
Roosendaal	Duke Ellingtonlaan 10	1	W	4.5			50
Roosendaal	Duke Ellingtonlaan 12	1	W	4.5			50
Roosendaal	Duke Ellingtonlaan 2	1	W	4.5			50
Roosendaal	Duke Ellingtonlaan 23	1	Z	4.5			58
Roosendaal	Duke Ellingtonlaan 25	1	O	4.5			55
Roosendaal	Duke Ellingtonlaan 27	1	W	1.5			51
Roosendaal	Duke Ellingtonlaan 38	1	O	10.5			57
Roosendaal	Duke Ellingtonlaan 4	1	W	4.5			50
Roosendaal	Duke Ellingtonlaan 40	1	O	10.5			57

Bijlage D3 - Basisberekeningen geluidgevoelige objecten | Niet saneringsobjecten

Deze bijlage bevat de adressen van objecten die op basis van het detail-onderzoek zijn uitgesloten voor sanering.

Gemeente	Adres	Bestemmingscode	Gevel-oriëntatie	Hoogte boven maaiveld (m)	Eerder gemeld object o.g.v. de Wgh, voor zover nog niet gesaneerd (x=ja)	Object gesitueerd langs GGG-wegvak (x=ja)	Geluidsbelasting $L_{den,GPP}$ [dB]
Roosendaal	Duke Ellingtonlaan 42	1	O	10.5			57
Roosendaal	Duke Ellingtonlaan 44	1	O	10.5			57
Roosendaal	Duke Ellingtonlaan 46	1	O	10.5			57
Roosendaal	Duke Ellingtonlaan 48	1	O	10.5			57
Roosendaal	Duke Ellingtonlaan 6	1	W	4.5			50
Roosendaal	Duke Ellingtonlaan 8	1	W	4.5			50
Roosendaal	Eikenlaan 1	1	ZW	7.5			55
Roosendaal	Eikenlaan 10	1	ZW	7.5			62
Roosendaal	Eikenlaan 10a	1	ZW	7.5			62
Roosendaal	Eikenlaan 10b	1	ZW	7.5			62
Roosendaal	Eikenlaan 11	1	ZW	7.5			57
Roosendaal	Eikenlaan 12	1	ZW	7.5			62
Roosendaal	Eikenlaan 12a	1	ZW	7.5			62
Roosendaal	Eikenlaan 12b	1	ZW	7.5			62
Roosendaal	Eikenlaan 13	1	ZW	7.5			57
Roosendaal	Eikenlaan 14	1	ZW	7.5			61
Roosendaal	Eikenlaan 14a	1	ZW	7.5			61
Roosendaal	Eikenlaan 14b	1	ZW	7.5			61
Roosendaal	Eikenlaan 15	1	ZW	7.5			57
Roosendaal	Eikenlaan 16	1	ZW	7.5			61
Roosendaal	Eikenlaan 16a	1	ZW	7.5			61
Roosendaal	Eikenlaan 16b	1	ZW	7.5			61
Roosendaal	Eikenlaan 17	1	ZW	7.5			58
Roosendaal	Eikenlaan 18	1	ZW	7.5			62
Roosendaal	Eikenlaan 18a	1	ZW	7.5			62
Roosendaal	Eikenlaan 18b	1	ZW	7.5			62
Roosendaal	Eikenlaan 19	1	ZO	7.5			59
Roosendaal	Eikenlaan 2	1	ZW	7.5			60
Roosendaal	Eikenlaan 20	1	ZW	7.5			62
Roosendaal	Eikenlaan 20a	1	ZW	7.5			62
Roosendaal	Eikenlaan 20b	1	ZW	7.5			62
Roosendaal	Eikenlaan 21	1	ZW	7.5			60
Roosendaal	Eikenlaan 22	1	ZW	3			57
Roosendaal	Eikenlaan 22a	1	ZW	6			61
Roosendaal	Eikenlaan 23	1	ZW	7.5			60
Roosendaal	Eikenlaan 24	1	ZW	3			57
Roosendaal	Eikenlaan 24a	1	ZO	6			62
Roosendaal	Eikenlaan 25	1	ZW	7.5			61
Roosendaal	Eikenlaan 26	1	ZW	3			57
Roosendaal	Eikenlaan 26a	1	ZW	6			62
Roosendaal	Eikenlaan 27	1	ZW	7.5			62
Roosendaal	Eikenlaan 28	1	ZW	3			59
Roosendaal	Eikenlaan 28a	1	ZW	6			63
Roosendaal	Eikenlaan 29	1	ZO	7.5			64
Roosendaal	Eikenlaan 2a	1	ZW	7.5			60
Roosendaal	Eikenlaan 2b	1	ZW	7.5			60
Roosendaal	Eikenlaan 3	1	ZW	7.5			56
Roosendaal	Eikenlaan 30a	1	ZW	3			59

Bijlage D3 - Basisberekeningen geluidgevoelige objecten | Niet saneringsobjecten

Deze bijlage bevat de adressen van objecten die op basis van het detail-onderzoek zijn uitgesloten voor sanering.

Gemeente	Adres	Bestemmingscode	Gevel-oriëntatie	Hoogte boven maaiveld (m)	Eerder gemeld object o.g.v. de Wgh, voor zover nog niet gesaneerd (x=ja)	Object gesitueerd langs GGG-wegvak (x=ja)	Geluidsbelasting L _{den,GPP} [dB]
Roosendaal	Eikenlaan 30b	1	ZW	6			64
Roosendaal	Eikenlaan 31	1	ZW	4.5			59
Roosendaal	Eikenlaan 32a	1	ZW	3			59
Roosendaal	Eikenlaan 33	1	ZO	4.5			57
Roosendaal	Eikenlaan 34a	1	ZW	3			60
Roosendaal	Eikenlaan 35	1	NW	4.5			55
Roosendaal	Eikenlaan 36	1	ZW	3			61
Roosendaal	Eikenlaan 37	1	ZO	7.5			59
Roosendaal	Eikenlaan 38	1	ZO	3			58
Roosendaal	Eikenlaan 38a	1	ZO	6			63
Roosendaal	Eikenlaan 39	1	NW	4.5			54
Roosendaal	Eikenlaan 4	1	ZW	7.5			60
Roosendaal	Eikenlaan 40	1	ZO	3			57
Roosendaal	Eikenlaan 40a	1	ZO	6			62
Roosendaal	Eikenlaan 41	1	ZO	7.5			57
Roosendaal	Eikenlaan 42	1	ZO	3			57
Roosendaal	Eikenlaan 42a	1	ZO	6			62
Roosendaal	Eikenlaan 43	1	NW	4.5			53
Roosendaal	Eikenlaan 44	1	ZO	3			57
Roosendaal	Eikenlaan 44a	1	ZO	6			61
Roosendaal	Eikenlaan 44b	1	ZO	9			65
Roosendaal	Eikenlaan 45	1	ZO	7.5			56
Roosendaal	Eikenlaan 46	1	ZO	7.5			63
Roosendaal	Eikenlaan 46a	1	ZO	7.5			63
Roosendaal	Eikenlaan 46b	1	ZO	7.5			63
Roosendaal	Eikenlaan 47	1	NW	4.5			53
Roosendaal	Eikenlaan 48	1	ZO	7.5			63
Roosendaal	Eikenlaan 48a	1	ZO	7.5			63
Roosendaal	Eikenlaan 48b	1	ZO	7.5			63
Roosendaal	Eikenlaan 49	1	ZO	4.5			53
Roosendaal	Eikenlaan 4a	1	ZW	7.5			60
Roosendaal	Eikenlaan 4b	1	ZW	7.5			60
Roosendaal	Eikenlaan 5	1	ZW	7.5			55
Roosendaal	Eikenlaan 50	1	ZO	7.5			62
Roosendaal	Eikenlaan 50a	1	ZO	7.5			62
Roosendaal	Eikenlaan 50b	1	ZO	7.5			62
Roosendaal	Eikenlaan 51	1	ZO	4.5			54
Roosendaal	Eikenlaan 52	1	ZO	7.5			62
Roosendaal	Eikenlaan 52a	1	ZO	7.5			62
Roosendaal	Eikenlaan 52b	1	ZO	7.5			62
Roosendaal	Eikenlaan 53	1	NO	4.5			54
Roosendaal	Eikenlaan 54	1	ZO	10.5			64
Roosendaal	Eikenlaan 54a	1	ZO	10.5			64
Roosendaal	Eikenlaan 54b	1	ZO	10.5			64
Roosendaal	Eikenlaan 54c	1	ZO	10.5			64
Roosendaal	Eikenlaan 56	1	ZO	10.5			64
Roosendaal	Eikenlaan 56a	1	ZO	10.5			64
Roosendaal	Eikenlaan 56b	1	ZO	10.5			64

Bijlage D3 - Basisberekeningen geluidgevoelige objecten | Niet saneringsobjecten

Deze bijlage bevat de adressen van objecten die op basis van het detail-onderzoek zijn uitgesloten voor sanering.

Gemeente	Adres	Bestemmingscode	Gevel-oriëntatie	Hoogte boven maaiveld (m)	Eerder gemeld object o.g.v. de Wgh, voor zover nog niet gesaneerd (x=ja)	Object gesitueerd langs GGG-wegvak (x=ja)	Geluidsbelasting L _{den,GPP} [dB]
Roosendaal	Eikenlaan 56c	1	ZO	10.5			64
Roosendaal	Eikenlaan 58	1	ZO	10.5			63
Roosendaal	Eikenlaan 58a	1	ZO	10.5			63
Roosendaal	Eikenlaan 58b	1	ZO	10.5			63
Roosendaal	Eikenlaan 58c	1	ZO	10.5			63
Roosendaal	Eikenlaan 6	1	ZW	7.5			61
Roosendaal	Eikenlaan 60	1	ZO	10.5			63
Roosendaal	Eikenlaan 60a	1	ZO	10.5			63
Roosendaal	Eikenlaan 60b	1	ZO	10.5			63
Roosendaal	Eikenlaan 60c	1	ZO	10.5			63
Roosendaal	Eikenlaan 6a	1	ZW	7.5			61
Roosendaal	Eikenlaan 6b	1	ZW	7.5			61
Roosendaal	Eikenlaan 7	1	ZW	7.5			56
Roosendaal	Eikenlaan 8	1	ZW	7.5			61
Roosendaal	Eikenlaan 8a	1	ZW	7.5			61
Roosendaal	Eikenlaan 8b	1	ZW	7.5			61
Roosendaal	Eikenlaan 9	1	ZW	7.5			56
Roosendaal	Engelselaan 1	1	Z	4.5			56
Roosendaal	Engelselaan 10	1	Z	4.5			56
Roosendaal	Engelselaan 101	1	Z	4.5			57
Roosendaal	Engelselaan 103	1	Z	4.5			57
Roosendaal	Engelselaan 11	1	Z	4.5			55
Roosendaal	Engelselaan 12	1	Z	4.5			57
Roosendaal	Engelselaan 13	1	Z	4.5			55
Roosendaal	Engelselaan 13a	1	Z	1.5			50
Roosendaal	Engelselaan 14	1	Z	4.5			56
Roosendaal	Engelselaan 15	1	W	4.5			55
Roosendaal	Engelselaan 16	1	Z	4.5			56
Roosendaal	Engelselaan 17	1	Z	4.5			56
Roosendaal	Engelselaan 19	1	W	4.5			56
Roosendaal	Engelselaan 2	1	Z	4.5			57
Roosendaal	Engelselaan 21	1	Z	4.5			57
Roosendaal	Engelselaan 23	1	W	4.5			59
Roosendaal	Engelselaan 25	1	Z	7.5			61
Roosendaal	Engelselaan 27	1	Z	4.5			59
Roosendaal	Engelselaan 3	1	Z	4.5			56
Roosendaal	Engelselaan 4	1	Z	4.5			57
Roosendaal	Engelselaan 5	1	Z	4.5			56
Roosendaal	Engelselaan 6	1	Z	4.5			57
Roosendaal	Engelselaan 7	1	Z	4.5			55
Roosendaal	Engelselaan 8	1	Z	4.5			57
Roosendaal	Engelselaan 9	1	Z	4.5			55
Roosendaal	Engelselaan 95	1	Z	4.5			57
Roosendaal	Engelselaan 97	1	Z	4.5			57
Roosendaal	Engelselaan 99	1	Z	4.5			57
Roosendaal	Erasmuslaan 11	1	N	4.5			52
Roosendaal	Erasmuslaan 13	1	N	7.5			54
Roosendaal	Erasmuslaan 15	1	Z	4.5			52

Bijlage D3 - Basisberekeningen geluidgevoelige objecten | Niet saneringsobjecten

Deze bijlage bevat de adressen van objecten die op basis van het detail-onderzoek zijn uitgesloten voor sanering.

Gemeente	Adres	Bestemmingscode	Gevel-oriëntatie	Hoogte boven maaiveld (m)	Eerder gemeld object o.g.v. de Wgh, voor zover nog niet gesaneerd (x=ja)	Object gesitueerd langs GGG-wegvak (x=ja)	Geluidsbelasting L _{den,GPP} [dB]
Roosendaal	Erasmuslaan 17	1	Z	4.5			52
Roosendaal	Erasmuslaan 18	1	N	7.5			53
Roosendaal	Erasmuslaan 19	1	Z	4.5			53
Roosendaal	Erasmuslaan 20	1	N	4.5			52
Roosendaal	Erasmuslaan 21	1	N	7.5			54
Roosendaal	Erasmuslaan 22	1	N	4.5			52
Roosendaal	Erasmuslaan 23	1	Z	4.5			54
Roosendaal	Erasmuslaan 24	1	N	4.5			51
Roosendaal	Erasmuslaan 25	1	W	7.5			56
Roosendaal	Erasmuslaan 26	1	N	4.5			52
Roosendaal	Erasmuslaan 27	1	Z	7.5			56
Roosendaal	Erasmuslaan 28	1	N	4.5			52
Roosendaal	Erasmuslaan 29	1	Z	4.5			54
Roosendaal	Erasmuslaan 30	1	N	4.5			52
Roosendaal	Erasmuslaan 31	1	Z	4.5			54
Roosendaal	Erasmuslaan 32	1	N	4.5			52
Roosendaal	Erasmuslaan 33	1	N	7.5			57
Roosendaal	Erasmuslaan 34	1	N	4.5			52
Roosendaal	Erasmuslaan 35	1	O	7.5			59
Roosendaal	Erasmuslaan 36	1	N	4.5			52
Roosendaal	Erasmuslaan 38	1	N	4.5			52
Roosendaal	Erasmuslaan 40	1	N	4.5			52
Roosendaal	Erasmuslaan 42	1	N	4.5			52
Roosendaal	Erasmuslaan 44	1	N	4.5			52
Roosendaal	Erasmuslaan 46	1	N	4.5			52
Roosendaal	Erasmuslaan 48	1	N	4.5			52
Roosendaal	Erasmuslaan 5	1	Z	4.5			52
Roosendaal	Erasmuslaan 7	1	Z	4.5			52
Roosendaal	Erasmuslaan 9	1	O	4.5			52
Roosendaal	Ericastraat 1	1	ZO	7.5			61
Roosendaal	Ericastraat 11	1	ZO	7.5			61
Roosendaal	Ericastraat 13	1	ZO	7.5			61
Roosendaal	Ericastraat 15	1	ZO	7.5			61
Roosendaal	Ericastraat 17	1	O	7.5			60
Roosendaal	Ericastraat 18	1	ZO	7.5			65
Roosendaal	Ericastraat 19	1	O	7.5			60
Roosendaal	Ericastraat 20	1	ZO	7.5			64
Roosendaal	Ericastraat 21	1	ZO	7.5			60
Roosendaal	Ericastraat 22	1	ZO	7.5			63
Roosendaal	Ericastraat 23	1	ZO	7.5			60
Roosendaal	Ericastraat 24	1	ZO	7.5			62
Roosendaal	Ericastraat 25	1	O	1.5			52
Roosendaal	Ericastraat 26	1	Z	7.5			59
Roosendaal	Ericastraat 27	1	O	1.5			51
Roosendaal	Ericastraat 28	1	Z	7.5			60
Roosendaal	Ericastraat 3	1	ZO	7.5			61
Roosendaal	Ericastraat 30	1	N	7.5			61
Roosendaal	Ericastraat 38	1	ZO	7.5			65

Bijlage D3 - Basisberekeningen geluidgevoelige objecten | Niet saneringsobjecten

Deze bijlage bevat de adressen van objecten die op basis van het detail-onderzoek zijn uitgesloten voor sanering.

Gemeente	Adres	Bestemmingscode	Gevel-oriëntatie	Hoogte boven maaiveld (m)	Eerder gemeld object o.g.v. de Wgh, voor zover nog niet gesaneerd (x=ja)	Object gesitueerd langs GGG-wegvak (x=ja)	Geluidsbelasting L _{den,GPP} [dB]
Roosendaal	Ericastraat 40	1	ZO	7.5			65
Roosendaal	Ericastraat 5	1	ZO	7.5			61
Roosendaal	Ericastraat 7	1	ZO	7.5			61
Roosendaal	Ericastraat 9	1	ZO	7.5			61
Roosendaal	Esdoornlaan 14	1	ZW	7.5			54
Roosendaal	Esdoornlaan 16	1	ZW	7.5			54
Roosendaal	Esdoornlaan 18	1	ZW	7.5			54
Roosendaal	Esdoornlaan 20	1	ZW	7.5			54
Roosendaal	Esdoornlaan 22	1	ZW	7.5			54
Roosendaal	Esdoornlaan 24	1	ZW	7.5			55
Roosendaal	Esdoornlaan 26	1	ZW	7.5			55
Roosendaal	Esdoornlaan 27	1	ZW	7.5			53
Roosendaal	Esdoornlaan 28	1	ZW	7.5			55
Roosendaal	Esdoornlaan 29	1	ZW	7.5			54
Roosendaal	Esdoornlaan 30	1	ZW	7.5			55
Roosendaal	Esdoornlaan 31	1	ZW	7.5			54
Roosendaal	Esdoornlaan 32	1	ZW	7.5			55
Roosendaal	Esdoornlaan 33	1	ZW	4.5			51
Roosendaal	Esdoornlaan 34	1	ZW	4.5			52
Roosendaal	Esdoornlaan 35	1	ZW	7.5			54
Roosendaal	Esdoornlaan 37	1	NO	4.5			52
Roosendaal	Esdoornlaan 43	1	ZW	7.5			54
Roosendaal	Esdoornlaan 45	1	ZW	7.5			54
Roosendaal	Esdoornlaan 47	1	ZW	7.5			54
Roosendaal	Esdoornlaan 49	1	ZW	7.5			55
Roosendaal	Esdoornlaan 51	1	ZW	7.5			55
Roosendaal	Esdoornlaan 53	1	NO	7.5			54
Roosendaal	Esdoornlaan 55	1	ZW	7.5			55
Roosendaal	Esdoornlaan 57	1	NO	4.5			54
Roosendaal	Esdoornlaan 59	1	NO	4.5			54
Roosendaal	Ettenseweg 11	1	N	4.5			59
Roosendaal	Ettenseweg 86	2	W	1.5			50
Roosendaal	Ettenseweg 88	2	N	1.5			59
Roosendaal	Ettenseweg 90	2	W	1.5			59
Roosendaal	Florahove 24	1	O	4.5			54
Roosendaal	Gerard Doustraat 101	1	O	7.5			52
Roosendaal	Gerard Doustraat 103	1	O	7.5			53
Roosendaal	Gerard Doustraat 105	1	W	7.5			53
Roosendaal	Gerard Doustraat 107	1	O	7.5			53
Roosendaal	Gerard Doustraat 109	1	W	7.5			52
Roosendaal	Gerard Doustraat 111	1	O	7.5			53
Roosendaal	Gerard Doustraat 113	1	Z	7.5			53
Roosendaal	Gerard Doustraat 115	1	Z	7.5			53
Roosendaal	Gerard Doustraat 117	1	Z	7.5			53
Roosendaal	Gerard Doustraat 119	1	Z	7.5			53
Roosendaal	Gerard Doustraat 121	1	Z	7.5			53
Roosendaal	Gerard Doustraat 123	1	O	7.5			53
Roosendaal	Gerard Doustraat 125	1	Z	7.5			53

Bijlage D3 - Basisberekeningen geluidgevoelige objecten | Niet saneringsobjecten

Deze bijlage bevat de adressen van objecten die op basis van het detail-onderzoek zijn uitgesloten voor sanering.

Gemeente	Adres	Bestemmingscode	Gevel-oriëntatie	Hoogte boven maaiveld (m)	Eerder gemeld object o.g.v. de Wgh, voor zover nog niet gesaneerd (x=ja)	Object gesitueerd langs GGG-wegvak (x=ja)	Geluidsbelasting L _{den,GPP} [dB]
Roosendaal	Gerard Doustraat 127	1	Z	7.5			53
Roosendaal	Gerard Doustraat 129	1	Z	7.5			53
Roosendaal	Gerard Doustraat 131	1	Z	7.5			53
Roosendaal	Gerard Doustraat 133	1	Z	7.5			53
Roosendaal	Gerard Doustraat 135	1	Z	7.5			53
Roosendaal	Gerard Doustraat 137	1	Z	7.5			53
Roosendaal	Gerard Doustraat 139	1	W	7.5			53
Roosendaal	Gerard Doustraat 141	1	W	7.5			52
Roosendaal	Gerard Doustraat 143	1	W	7.5			52
Roosendaal	Gerard Doustraat 145	1	W	7.5			53
Roosendaal	Gerard Doustraat 147	1	W	7.5			53
Roosendaal	Gerard Doustraat 149	1	W	4.5			50
Roosendaal	Gerard Doustraat 56	1	W	7.5			53
Roosendaal	Gerard Doustraat 89	1	Z	7.5			53
Roosendaal	Gerard Doustraat 91	1	Z	7.5			53
Roosendaal	Gerard Doustraat 93	1	Z	7.5			53
Roosendaal	Gerard Doustraat 95	1	Z	7.5			53
Roosendaal	Gerard Doustraat 97	1	Z	7.5			53
Roosendaal	Gerard Doustraat 99	1	W	7.5			53
Roosendaal	Gerard ter Borchstraat 10	1	Z	4.5			52
Roosendaal	Gerard ter Borchstraat 100	1	O	7.5			54
Roosendaal	Gerard ter Borchstraat 102	1	O	7.5			54
Roosendaal	Gerard ter Borchstraat 104	1	O	7.5			54
Roosendaal	Gerard ter Borchstraat 106	1	O	7.5			55
Roosendaal	Gerard ter Borchstraat 108	1	O	7.5			55
Roosendaal	Gerard ter Borchstraat 11	1	W	13.5			60
Roosendaal	Gerard ter Borchstraat 110	1	O	7.5			54
Roosendaal	Gerard ter Borchstraat 112	1	O	7.5			54
Roosendaal	Gerard ter Borchstraat 114	1	Z	7.5			54
Roosendaal	Gerard ter Borchstraat 116	1	Z	7.5			53
Roosendaal	Gerard ter Borchstraat 118	1	N	7.5			53
Roosendaal	Gerard ter Borchstraat 11a	1	W	13.5			60
Roosendaal	Gerard ter Borchstraat 11b	1	W	13.5			60
Roosendaal	Gerard ter Borchstraat 11c	1	W	13.5			60
Roosendaal	Gerard ter Borchstraat 11d	99	W	13.5			60
Roosendaal	Gerard ter Borchstraat 11e	99	W	13.5			60
Roosendaal	Gerard ter Borchstraat 12	1	O	4.5			52
Roosendaal	Gerard ter Borchstraat 120	1	Z	7.5			53
Roosendaal	Gerard ter Borchstraat 122	1	Z	7.5			53
Roosendaal	Gerard ter Borchstraat 124	1	Z	7.5			54
Roosendaal	Gerard ter Borchstraat 126	1	N	7.5			54
Roosendaal	Gerard ter Borchstraat 128	1	Z	7.5			54
Roosendaal	Gerard ter Borchstraat 13	1	W	13.5			60
Roosendaal	Gerard ter Borchstraat 130	1	N	7.5			55
Roosendaal	Gerard ter Borchstraat 132	1	N	7.5			56
Roosendaal	Gerard ter Borchstraat 134	1	N	7.5			55
Roosendaal	Gerard ter Borchstraat 136	1	W	4.5			53
Roosendaal	Gerard ter Borchstraat 138	1	W	7.5			57

Bijlage D3 - Basisberekeningen geluidgevoelige objecten | Niet saneringsobjecten

Deze bijlage bevat de adressen van objecten die op basis van het detail-onderzoek zijn uitgesloten voor sanering.

Gemeente	Adres	Bestemmingscode	Gevel-oriëntatie	Hoogte boven maaiveld (m)	Eerder gemeld object o.g.v. de Wgh, voor zover nog niet gesaneerd (x=ja)	Object gesitueerd langs GGG-wegvak (x=ja)	Geluidsbelasting $L_{den,GPP}$ [dB]
Roosendaal	Gerard ter Borchstraat 13a	1	W	13.5			60
Roosendaal	Gerard ter Borchstraat 13b	1	W	13.5			60
Roosendaal	Gerard ter Borchstraat 13c	1	W	13.5			60
Roosendaal	Gerard ter Borchstraat 13d	99	W	13.5			60
Roosendaal	Gerard ter Borchstraat 14	1	O	4.5			51
Roosendaal	Gerard ter Borchstraat 140	1	W	7.5			58
Roosendaal	Gerard ter Borchstraat 142	1	W	7.5			59
Roosendaal	Gerard ter Borchstraat 144	1	W	7.5			59
Roosendaal	Gerard ter Borchstraat 146	1	W	7.5			59
Roosendaal	Gerard ter Borchstraat 148	1	W	7.5			59
Roosendaal	Gerard ter Borchstraat 15	1	W	13.5			61
Roosendaal	Gerard ter Borchstraat 150	1	W	7.5			60
Roosendaal	Gerard ter Borchstraat 152	1	N	7.5			58
Roosendaal	Gerard ter Borchstraat 154	1	N	7.5			57
Roosendaal	Gerard ter Borchstraat 156	1	N	7.5			57
Roosendaal	Gerard ter Borchstraat 158	1	N	7.5			56
Roosendaal	Gerard ter Borchstraat 15a	1	W	13.5			61
Roosendaal	Gerard ter Borchstraat 15b	1	W	13.5			61
Roosendaal	Gerard ter Borchstraat 15c	1	W	13.5			61
Roosendaal	Gerard ter Borchstraat 15d	99	W	13.5			61
Roosendaal	Gerard ter Borchstraat 15e	99	W	13.5			61
Roosendaal	Gerard ter Borchstraat 16	1	W	4.5			51
Roosendaal	Gerard ter Borchstraat 160	1	N	7.5			55
Roosendaal	Gerard ter Borchstraat 162	1	N	7.5			55
Roosendaal	Gerard ter Borchstraat 164	1	Z	7.5			54
Roosendaal	Gerard ter Borchstraat 166	1	Z	7.5			54
Roosendaal	Gerard ter Borchstraat 168	1	Z	7.5			54
Roosendaal	Gerard ter Borchstraat 17	1	W	13.5			61
Roosendaal	Gerard ter Borchstraat 170	1	Z	7.5			53
Roosendaal	Gerard ter Borchstraat 172	1	Z	7.5			54
Roosendaal	Gerard ter Borchstraat 174	1	Z	7.5			53
Roosendaal	Gerard ter Borchstraat 17a	1	W	13.5			61
Roosendaal	Gerard ter Borchstraat 17b	1	W	13.5			61
Roosendaal	Gerard ter Borchstraat 17c	1	W	13.5			61
Roosendaal	Gerard ter Borchstraat 17d	99	W	13.5			61
Roosendaal	Gerard ter Borchstraat 18	1	O	4.5			51
Roosendaal	Gerard ter Borchstraat 19	1	W	13.5			62
Roosendaal	Gerard ter Borchstraat 19a	1	W	13.5			62
Roosendaal	Gerard ter Borchstraat 19b	1	W	13.5			62
Roosendaal	Gerard ter Borchstraat 19c	1	W	13.5			62
Roosendaal	Gerard ter Borchstraat 19d	99	W	13.5			62
Roosendaal	Gerard ter Borchstraat 19e	99	W	13.5			62
Roosendaal	Gerard ter Borchstraat 20	1	O	4.5			52
Roosendaal	Gerard ter Borchstraat 21	1	W	13.5			62
Roosendaal	Gerard ter Borchstraat 21a	1	W	13.5			62
Roosendaal	Gerard ter Borchstraat 21b	1	W	13.5			62
Roosendaal	Gerard ter Borchstraat 21c	1	W	13.5			62
Roosendaal	Gerard ter Borchstraat 21d	99	W	13.5			62

Bijlage D3 - Basisberekeningen geluidgevoelige objecten | Niet saneringsobjecten

Deze bijlage bevat de adressen van objecten die op basis van het detail-onderzoek zijn uitgesloten voor sanering.

Gemeente	Adres	Bestemmingscode	Gevel-oriëntatie	Hoogte boven maaiveld (m)	Eerder gemeld object o.g.v. de Wgh, voor zover nog niet gesaneerd (x=ja)	Object gesitueerd langs GGG-wegvak (x=ja)	Geluidsbelasting $L_{den,GPP}$ [dB]
Roosendaal	Gerard ter Borchstraat 22	1	O	4.5			51
Roosendaal	Gerard ter Borchstraat 23	1	W	13.5			63
Roosendaal	Gerard ter Borchstraat 23a	1	W	13.5			63
Roosendaal	Gerard ter Borchstraat 23b	1	W	13.5			63
Roosendaal	Gerard ter Borchstraat 23c	1	W	13.5			63
Roosendaal	Gerard ter Borchstraat 23d	99	W	13.5			63
Roosendaal	Gerard ter Borchstraat 23e	99	W	13.5			63
Roosendaal	Gerard ter Borchstraat 24	1	Z	4.5			51
Roosendaal	Gerard ter Borchstraat 25	1	W	13.5			63
Roosendaal	Gerard ter Borchstraat 25a	1	W	13.5			63
Roosendaal	Gerard ter Borchstraat 25b	1	W	13.5			63
Roosendaal	Gerard ter Borchstraat 25c	1	W	13.5			63
Roosendaal	Gerard ter Borchstraat 25d	99	W	13.5			63
Roosendaal	Gerard ter Borchstraat 26	1	Z	4.5			51
Roosendaal	Gerard ter Borchstraat 27	1	W	13.5			64
Roosendaal	Gerard ter Borchstraat 27a	1	W	13.5			64
Roosendaal	Gerard ter Borchstraat 27b	1	W	13.5			64
Roosendaal	Gerard ter Borchstraat 27c	1	W	13.5			64
Roosendaal	Gerard ter Borchstraat 27d	99	W	13.5			64
Roosendaal	Gerard ter Borchstraat 27e	99	W	13.5			64
Roosendaal	Gerard ter Borchstraat 28	1	Z	4.5			51
Roosendaal	Gerard ter Borchstraat 29	1	W	13.5			64
Roosendaal	Gerard ter Borchstraat 29a	1	W	13.5			64
Roosendaal	Gerard ter Borchstraat 29b	1	W	13.5			64
Roosendaal	Gerard ter Borchstraat 29c	1	W	13.5			64
Roosendaal	Gerard ter Borchstraat 29d	99	W	13.5			64
Roosendaal	Gerard ter Borchstraat 3	1	W	10.5			57
Roosendaal	Gerard ter Borchstraat 30	1	Z	4.5			51
Roosendaal	Gerard ter Borchstraat 31	1	NW	10.5			63
Roosendaal	Gerard ter Borchstraat 31a	1	NW	7.5			58
Roosendaal	Gerard ter Borchstraat 31b	1	NW	7.5			57
Roosendaal	Gerard ter Borchstraat 32	1	Z	4.5			52
Roosendaal	Gerard ter Borchstraat 33	1	NW	7.5			57
Roosendaal	Gerard ter Borchstraat 33a	1	NW	7.5			56
Roosendaal	Gerard ter Borchstraat 33b	1	Z	7.5			56
Roosendaal	Gerard ter Borchstraat 35	1	N	7.5			57
Roosendaal	Gerard ter Borchstraat 35a	1	N	7.5			57
Roosendaal	Gerard ter Borchstraat 35b	1	N	7.5			57
Roosendaal	Gerard ter Borchstraat 36	1	Z	4.5			51
Roosendaal	Gerard ter Borchstraat 37	1	N	7.5			57
Roosendaal	Gerard ter Borchstraat 37a	1	N	7.5			57
Roosendaal	Gerard ter Borchstraat 37b	1	N	7.5			57
Roosendaal	Gerard ter Borchstraat 38	1	W	7.5			53
Roosendaal	Gerard ter Borchstraat 39	1	N	7.5			57
Roosendaal	Gerard ter Borchstraat 39a	1	N	7.5			57
Roosendaal	Gerard ter Borchstraat 39b	1	N	7.5			57
Roosendaal	Gerard ter Borchstraat 3a	1	W	10.5			57
Roosendaal	Gerard ter Borchstraat 3b	1	W	10.5			57

Bijlage D3 - Basisberekeningen geluidgevoelige objecten | Niet saneringsobjecten

Deze bijlage bevat de adressen van objecten die op basis van het detail-onderzoek zijn uitgesloten voor sanering.

Gemeente	Adres	Bestemmingscode	Gevel-oriëntatie	Hoogte boven maaiveld (m)	Eerder gemeld object o.g.v. de Wgh, voor zover nog niet gesaneerd (x=ja)	Object gesitueerd langs GGG-wegvak (x=ja)	Geluidsbelasting $L_{den,GPP}$ [dB]
Roosendaal	Gerard ter Borchstraat 3c	1	W	10.5			57
Roosendaal	Gerard ter Borchstraat 3d	99	W	10.5			57
Roosendaal	Gerard ter Borchstraat 3e	99	W	10.5			57
Roosendaal	Gerard ter Borchstraat 40	1	W	7.5			53
Roosendaal	Gerard ter Borchstraat 41	1	N	7.5			57
Roosendaal	Gerard ter Borchstraat 41a	1	N	7.5			57
Roosendaal	Gerard ter Borchstraat 41b	1	N	7.5			57
Roosendaal	Gerard ter Borchstraat 42	1	O	4.5			51
Roosendaal	Gerard ter Borchstraat 43	1	N	7.5			57
Roosendaal	Gerard ter Borchstraat 43a	1	N	7.5			57
Roosendaal	Gerard ter Borchstraat 43b	1	N	7.5			57
Roosendaal	Gerard ter Borchstraat 44	1	O	7.5			52
Roosendaal	Gerard ter Borchstraat 45	1	N	7.5			57
Roosendaal	Gerard ter Borchstraat 45a	1	N	7.5			57
Roosendaal	Gerard ter Borchstraat 45b	1	N	7.5			57
Roosendaal	Gerard ter Borchstraat 46	1	O	7.5			52
Roosendaal	Gerard ter Borchstraat 48	1	O	4.5			50
Roosendaal	Gerard ter Borchstraat 5	1	W	10.5			57
Roosendaal	Gerard ter Borchstraat 50	1	O	4.5			50
Roosendaal	Gerard ter Borchstraat 51	4	W	4.5			57
Roosendaal	Gerard ter Borchstraat 52	1	Z	4.5			49
Roosendaal	Gerard ter Borchstraat 53	4	N	1.5			49
Roosendaal	Gerard ter Borchstraat 54	1	Z	4.5			50
Roosendaal	Gerard ter Borchstraat 56	1	Z	4.5			50
Roosendaal	Gerard ter Borchstraat 58	1	Z	4.5			51
Roosendaal	Gerard ter Borchstraat 5a	1	W	10.5			57
Roosendaal	Gerard ter Borchstraat 5b	1	W	10.5			57
Roosendaal	Gerard ter Borchstraat 5c	1	W	10.5			57
Roosendaal	Gerard ter Borchstraat 5d	99	W	10.5			57
Roosendaal	Gerard ter Borchstraat 60	1	Z	7.5			54
Roosendaal	Gerard ter Borchstraat 62	1	Z	4.5			52
Roosendaal	Gerard ter Borchstraat 64	1	Z	4.5			52
Roosendaal	Gerard ter Borchstraat 66	1	Z	4.5			51
Roosendaal	Gerard ter Borchstraat 68	1	Z	4.5			51
Roosendaal	Gerard ter Borchstraat 7	1	W	10.5			58
Roosendaal	Gerard ter Borchstraat 70	1	Z	4.5			51
Roosendaal	Gerard ter Borchstraat 72	1	Z	4.5			51
Roosendaal	Gerard ter Borchstraat 74	1	O	4.5			51
Roosendaal	Gerard ter Borchstraat 76	1	O	4.5			51
Roosendaal	Gerard ter Borchstraat 78	1	O	4.5			51
Roosendaal	Gerard ter Borchstraat 7a	1	W	10.5			58
Roosendaal	Gerard ter Borchstraat 7b	1	W	10.5			58
Roosendaal	Gerard ter Borchstraat 7c	1	W	10.5			58
Roosendaal	Gerard ter Borchstraat 7d	99	W	10.5			58
Roosendaal	Gerard ter Borchstraat 7e	99	W	10.5			58
Roosendaal	Gerard ter Borchstraat 80	1	O	4.5			50
Roosendaal	Gerard ter Borchstraat 82	1	O	4.5			50
Roosendaal	Gerard ter Borchstraat 84	1	O	4.5			51

Bijlage D3 - Basisberekeningen geluidgevoelige objecten | Niet saneringsobjecten

Deze bijlage bevat de adressen van objecten die op basis van het detail-onderzoek zijn uitgesloten voor sanering.

Gemeente	Adres	Bestemmingscode	Gevel-oriëntatie	Hoogte boven maaiveld (m)	Eerder gemeld object o.g.v. de Wgh, voor zover nog niet gesaneerd (x=ja)	Object gesitueerd langs GGG-wegvak (x=ja)	Geluidsbelasting L _{den,GPP} [dB]
Roosendaal	Gerard ter Borchstraat 86	1	N	4.5			51
Roosendaal	Gerard ter Borchstraat 88	1	Z	4.5			50
Roosendaal	Gerard ter Borchstraat 9	1	W	10.5			58
Roosendaal	Gerard ter Borchstraat 90	1	N	4.5			50
Roosendaal	Gerard ter Borchstraat 92	1	N	4.5			50
Roosendaal	Gerard ter Borchstraat 94	1	Z	7.5			54
Roosendaal	Gerard ter Borchstraat 96	1	Z	7.5			54
Roosendaal	Gerard ter Borchstraat 98	1	Z	7.5			54
Roosendaal	Gerard ter Borchstraat 9a	1	W	10.5			58
Roosendaal	Gerard ter Borchstraat 9b	1	W	10.5			58
Roosendaal	Gerard ter Borchstraat 9c	1	W	10.5			58
Roosendaal	Gerard ter Borchstraat 9d	99	W	10.5			58
Roosendaal	Gershwinlaan 28	1	O	4.5			56
Roosendaal	Gripvelden 1	1	N	7.5			59
Roosendaal	Gripvelden 10	1	O	7.5			56
Roosendaal	Gripvelden 11	1	W	7.5			57
Roosendaal	Gripvelden 11b	1	W	1.5			51
Roosendaal	Gripvelden 11g	1	W	1.5			50
Roosendaal	Gripvelden 11m	1	O	1.5			48
Roosendaal	Gripvelden 12	1	O	7.5			56
Roosendaal	Gripvelden 13	1	N	7.5			59
Roosendaal	Gripvelden 14	1	O	7.5			56
Roosendaal	Gripvelden 15	1	N	7.5			59
Roosendaal	Gripvelden 16	1	O	7.5			56
Roosendaal	Gripvelden 17	1	N	7.5			59
Roosendaal	Gripvelden 18	1	O	7.5			56
Roosendaal	Gripvelden 19	1	N	7.5			59
Roosendaal	Gripvelden 2	1	N	7.5			58
Roosendaal	Gripvelden 21	1	N	7.5			58
Roosendaal	Gripvelden 23	1	N	7.5			58
Roosendaal	Gripvelden 25	1	N	7.5			58
Roosendaal	Gripvelden 2a	1	N	1.5			56
Roosendaal	Gripvelden 3	1	W	7.5			57
Roosendaal	Gripvelden 4	1	O	7.5			57
Roosendaal	Gripvelden 47	1	N	7.5			61
Roosendaal	Gripvelden 49	1	O	7.5			59
Roosendaal	Gripvelden 5	1	W	7.5			56
Roosendaal	Gripvelden 51	1	O	7.5			58
Roosendaal	Gripvelden 52	1	N	7.5			58
Roosendaal	Gripvelden 53	1	O	7.5			58
Roosendaal	Gripvelden 54	1	O	7.5			58
Roosendaal	Gripvelden 55	1	O	7.5			58
Roosendaal	Gripvelden 56	1	O	7.5			58
Roosendaal	Gripvelden 57	1	O	7.5			58
Roosendaal	Gripvelden 58	1	O	7.5			57
Roosendaal	Gripvelden 59	1	O	7.5			58
Roosendaal	Gripvelden 59t	1	W	1.5			52
Roosendaal	Gripvelden 6	1	O	7.5			58

Bijlage D3 - Basisberekeningen geluidgevoelige objecten | Niet saneringsobjecten

Deze bijlage bevat de adressen van objecten die op basis van het detail-onderzoek zijn uitgesloten voor sanering.

Gemeente	Adres	Bestemmingscode	Gevel-oriëntatie	Hoogte boven maaiveld (m)	Eerder gemeld object o.g.v. de Wgh, voor zover nog niet gesaneerd (x=ja)	Object gesitueerd langs GGG-wegvak (x=ja)	Geluidsbelasting L _{den,GPP} [dB]
Roosendaal	Gripvelden 60	1	W	7.5			56
Roosendaal	Gripvelden 61	1	N	7.5			59
Roosendaal	Gripvelden 62	1	O	7.5			57
Roosendaal	Gripvelden 63	1	N	7.5			59
Roosendaal	Gripvelden 64	1	W	7.5			56
Roosendaal	Gripvelden 65	1	N	7.5			59
Roosendaal	Gripvelden 67	1	N	7.5			59
Roosendaal	Gripvelden 69	1	N	7.5			59
Roosendaal	Gripvelden 7	1	W	7.5			57
Roosendaal	Gripvelden 71	1	N	7.5			59
Roosendaal	Gripvelden 73	1	N	7.5			59
Roosendaal	Gripvelden 8	1	O	7.5			57
Roosendaal	Gripvelden 9	1	W	7.5			57
Roosendaal	Hadewychlaan 1	1	W	4.5			52
Roosendaal	Hadewychlaan 10	1	N	4.5			53
Roosendaal	Hadewychlaan 11	1	O	7.5			59
Roosendaal	Hadewychlaan 12	1	N	7.5			57
Roosendaal	Hadewychlaan 14	1	N	7.5			58
Roosendaal	Hadewychlaan 16	1	N	7.5			58
Roosendaal	Hadewychlaan 18	1	N	7.5			59
Roosendaal	Hadewychlaan 2	1	W	7.5			55
Roosendaal	Hadewychlaan 20	1	N	7.5			60
Roosendaal	Hadewychlaan 22	1	N	7.5			61
Roosendaal	Hadewychlaan 24	1	O	7.5			62
Roosendaal	Hadewychlaan 3	1	N	4.5			51
Roosendaal	Hadewychlaan 4	1	N	7.5			56
Roosendaal	Hadewychlaan 5	1	Z	4.5			52
Roosendaal	Hadewychlaan 6	1	N	7.5			56
Roosendaal	Hadewychlaan 7	1	N	7.5			56
Roosendaal	Hadewychlaan 8	1	N	7.5			56
Roosendaal	Hadewychlaan 9	1	Z	4.5			53
Roosendaal	Haydnlaan 1	1	Z	4.5			51
Roosendaal	Haydnlaan 10	1	O	7.5			52
Roosendaal	Haydnlaan 11	1	W	4.5			49
Roosendaal	Haydnlaan 12	1	N	7.5			55
Roosendaal	Haydnlaan 13	1	W	4.5			50
Roosendaal	Haydnlaan 15	1	O	4.5			49
Roosendaal	Haydnlaan 17	1	W	4.5			50
Roosendaal	Haydnlaan 19	1	W	4.5			50
Roosendaal	Haydnlaan 2	1	O	7.5			53
Roosendaal	Haydnlaan 21	1	O	4.5			51
Roosendaal	Haydnlaan 23	1	N	4.5			53
Roosendaal	Haydnlaan 25	1	N	4.5			54
Roosendaal	Haydnlaan 27	1	N	4.5			55
Roosendaal	Haydnlaan 29	1	N	4.5			54
Roosendaal	Haydnlaan 3	1	O	4.5			51
Roosendaal	Haydnlaan 31	1	N	7.5			54
Roosendaal	Haydnlaan 33	1	N	7.5			53

Bijlage D3 - Basisberekeningen geluidgevoelige objecten | Niet saneringsobjecten

Deze bijlage bevat de adressen van objecten die op basis van het detail-onderzoek zijn uitgesloten voor sanering.

Gemeente	Adres	Bestemmingscode	Gevel-oriëntatie	Hoogte boven maaiveld (m)	Eerder gemeld object o.g.v. de Wgh, voor zover nog niet gesaneerd (x=ja)	Object gesitueerd langs GGG-wegvak (x=ja)	Geluidsbelasting $L_{den,GPP}$ [dB]
Roosendaal	Haydnlaan 35	1	O	4.5			52
Roosendaal	Haydnlaan 4	1	O	7.5			52
Roosendaal	Haydnlaan 5	1	O	4.5			50
Roosendaal	Haydnlaan 6	1	W	4.5			49
Roosendaal	Haydnlaan 7	1	W	4.5			50
Roosendaal	Haydnlaan 8	1	O	7.5			52
Roosendaal	Haydnlaan 9	1	W	4.5			51
Roosendaal	Heerma van Vossstraat 11	1	O	7.5			62
Roosendaal	Heerma van Vossstraat 13	1	W	4.5			60
Roosendaal	Heerma van Vossstraat 19	4	N	4.5			55
Roosendaal	Heerma van Vossstraat 2	1	N	4.5			63
Roosendaal	Heerma van Vossstraat 21	4	N	4.5			55
Roosendaal	Heerma van Vossstraat 23	4	N	4.5			55
Roosendaal	Heerma van Vossstraat 25	4	N	4.5			55
Roosendaal	Heerma van Vossstraat 27	4	N	4.5			55
Roosendaal	Heerma van Vossstraat 29	4	N	4.5			55
Roosendaal	Heerma van Vossstraat 31	4	N	4.5			55
Roosendaal	Heerma van Vossstraat 5	1	W	4.5			62
Roosendaal	Heerma van Vossstraat 6	1	N	4.5			59
Roosendaal	Heerma van Vossstraat 6a	1	NW	7.5			59
Roosendaal	Heerma van Vossstraat 6b	1	NO	4.5			56
Roosendaal	Heerma van Vossstraat 7	1	N	7.5			65
Roosendaal	Heerma van Vossstraat 8	1	NW	4.5			54
Roosendaal	Heerma van Vossstraat 8a	1	NW	7.5			57
Roosendaal	Heerma van Vossstraat 9	1	O	7.5			63
Roosendaal	Hendrikstraat 43	1	Z	4.5			52
Roosendaal	Hendrikstraat 45	1	Z	4.5			52
Roosendaal	Hulsdonksestraat 100	1	O	4.5			55
Roosendaal	Hulsdonksestraat 101	1	N	4.5			55
Roosendaal	Hulsdonksestraat 101a	1	W	4.5			54
Roosendaal	Hulsdonksestraat 102	1	W	4.5			55
Roosendaal	Hulsdonksestraat 103	1	W	4.5			54
Roosendaal	Hulsdonksestraat 104	1	W	4.5			56
Roosendaal	Hulsdonksestraat 105	1	W	4.5			54
Roosendaal	Hulsdonksestraat 106	1	N	4.5			55
Roosendaal	Hulsdonksestraat 106a	1	O	4.5			52
Roosendaal	Hulsdonksestraat 108	1	W	4.5			53
Roosendaal	Hulsdonksestraat 112	1	W	4.5			51
Roosendaal	Hulsdonksestraat 114	1	W	4.5			52
Roosendaal	Hulsdonksestraat 116	1	W	4.5			52
Roosendaal	Hulsdonksestraat 118	1	W	4.5			51
Roosendaal	Hulsdonksestraat 120	1	W	4.5			52
Roosendaal	Hulsdonksestraat 122	1	W	4.5			52
Roosendaal	Hulsdonksestraat 124	1	N	4.5			51
Roosendaal	Hulsdonksestraat 125	1	W	4.5			54
Roosendaal	Hulsdonksestraat 127	1	N	7.5			55
Roosendaal	Hulsdonksestraat 129	1	W	4.5			53
Roosendaal	Hulsdonksestraat 131	1	N	7.5			54

Bijlage D3 - Basisberekeningen geluidgevoelige objecten | Niet saneringsobjecten

Deze bijlage bevat de adressen van objecten die op basis van het detail-onderzoek zijn uitgesloten voor sanering.

Gemeente	Adres	Bestemmingscode	Gevel-oriëntatie	Hoogte boven maaiveld (m)	Eerder gemeld object o.g.v. de Wgh, voor zover nog niet gesaneerd (x=ja)	Object gesitueerd langs GGG-wegvak (x=ja)	Geluidsbelasting L _{den,GPP} [dB]
Roosendaal	Hulsdonksestraat 133	1	W	7.5			54
Roosendaal	Hulsdonksestraat 135	1	N	7.5			53
Roosendaal	Hulsdonksestraat 139	1	W	4.5			52
Roosendaal	Hulsdonksestraat 141	1	W	4.5			52
Roosendaal	Hulsdonksestraat 145	1	N	4.5			52
Roosendaal	Hulsdonksestraat 147	1	W	4.5			51
Roosendaal	Hulsdonksestraat 24	1	O	4.5			52
Roosendaal	Hulsdonksestraat 26	1	O	4.5			52
Roosendaal	Hulsdonksestraat 28	1	O	4.5			52
Roosendaal	Hulsdonksestraat 30	1	O	4.5			52
Roosendaal	Hulsdonksestraat 32	1	O	4.5			53
Roosendaal	Hulsdonksestraat 34	1	O	4.5			53
Roosendaal	Hulsdonksestraat 36	1	O	4.5			53
Roosendaal	Hulsdonksestraat 40	1	O	4.5			54
Roosendaal	Hulsdonksestraat 42	1	O	4.5			55
Roosendaal	Hulsdonksestraat 44	1	O	4.5			55
Roosendaal	Hulsdonksestraat 48	1	O	4.5			54
Roosendaal	Hulsdonksestraat 50	1	O	4.5			53
Roosendaal	Hulsdonksestraat 52	1	O	4.5			52
Roosendaal	Hulsdonksestraat 53	1	W	4.5			51
Roosendaal	Hulsdonksestraat 54	1	O	4.5			53
Roosendaal	Hulsdonksestraat 55	1	O	4.5			51
Roosendaal	Hulsdonksestraat 56	1	O	7.5			56
Roosendaal	Hulsdonksestraat 57	1	O	7.5			52
Roosendaal	Hulsdonksestraat 58	1	O	7.5			56
Roosendaal	Hulsdonksestraat 59	1	Z	7.5			53
Roosendaal	Hulsdonksestraat 60	1	O	7.5			55
Roosendaal	Hulsdonksestraat 61	1	W	4.5			51
Roosendaal	Hulsdonksestraat 62	1	Z	4.5			55
Roosendaal	Hulsdonksestraat 63	1	Z	4.5			52
Roosendaal	Hulsdonksestraat 65	1	W	4.5			52
Roosendaal	Hulsdonksestraat 67	1	Z	4.5			54
Roosendaal	Hulsdonksestraat 68	1	O	4.5			53
Roosendaal	Hulsdonksestraat 70	1	Z	4.5			55
Roosendaal	Hulsdonksestraat 71	1	Z	7.5			57
Roosendaal	Hulsdonksestraat 72	1	Z	4.5			56
Roosendaal	Hulsdonksestraat 73	1	Z	7.5			59
Roosendaal	Hulsdonksestraat 74	1	N	1.5			53
Roosendaal	Hulsdonksestraat 75	1	Z	4.5			57
Roosendaal	Hulsdonksestraat 76	1	O	4.5			55
Roosendaal	Hulsdonksestraat 80	1	O	4.5			56
Roosendaal	Hulsdonksestraat 82	1	N	4.5			58
Roosendaal	Hulsdonksestraat 84	1	N	4.5			58
Roosendaal	Hulsdonksestraat 86	1	N	4.5			57
Roosendaal	Hulsdonksestraat 88	1	Z	4.5			56
Roosendaal	Hulsdonksestraat 90	1	N	4.5			56
Roosendaal	Hulsdonksestraat 91	1	W	4.5			57
Roosendaal	Hulsdonksestraat 92	1	O	4.5			55

Bijlage D3 - Basisberekeningen geluidgevoelige objecten | Niet saneringsobjecten

Deze bijlage bevat de adressen van objecten die op basis van het detail-onderzoek zijn uitgesloten voor sanering.

Gemeente	Adres	Bestemmingscode	Gevel-oriëntatie	Hoogte boven maaiveld (m)	Eerder gemeld object o.g.v. de Wgh, voor zover nog niet gesaneerd (x=ja)	Object gesitueerd langs GGG-wegvak (x=ja)	Geluidsbelasting L _{den,GPP} [dB]
Roosendaal	Hulsdonksestraat 93	1	W	4.5			56
Roosendaal	Hulsdonksestraat 94	1	W	4.5			56
Roosendaal	Hulsdonksestraat 95	1	W	4.5			56
Roosendaal	Hulsdonksestraat 96	1	N	4.5			56
Roosendaal	Hulsdonksestraat 97	1	W	4.5			55
Roosendaal	Hulsdonksestraat 98	1	N	4.5			56
Roosendaal	Hulsdonksestraat 99	1	W	4.5			55
Roosendaal	Jacob Marisstraat 10	1	O	7.5			57
Roosendaal	Jacob Marisstraat 12	1	W	4.5			53
Roosendaal	Jacob Marisstraat 19	1	Z	7.5			58
Roosendaal	Jacob Marisstraat 2	1	Z	7.5			59
Roosendaal	Jacob Marisstraat 21	1	O	7.5			58
Roosendaal	Jacob Marisstraat 23	1	O	7.5			58
Roosendaal	Jacob Marisstraat 25	1	O	7.5			57
Roosendaal	Jacob Marisstraat 27	1	O	7.5			56
Roosendaal	Jacob Marisstraat 29	1	Z	7.5			58
Roosendaal	Jacob Marisstraat 31	1	Z	7.5			58
Roosendaal	Jacob Marisstraat 33	1	Z	7.5			58
Roosendaal	Jacob Marisstraat 35	1	Z	7.5			58
Roosendaal	Jacob Marisstraat 37	1	Z	7.5			58
Roosendaal	Jacob Marisstraat 39	1	Z	7.5			58
Roosendaal	Jacob Marisstraat 4	1	W	7.5			58
Roosendaal	Jacob Marisstraat 41	1	O	7.5			56
Roosendaal	Jacob Marisstraat 43	1	O	7.5			56
Roosendaal	Jacob Marisstraat 45	1	O	7.5			56
Roosendaal	Jacob Marisstraat 47	1	O	7.5			56
Roosendaal	Jacob Marisstraat 49	1	Z	7.5			58
Roosendaal	Jacob Marisstraat 6	1	W	7.5			58
Roosendaal	Jacob Marisstraat 8	1	O	7.5			58
Roosendaal	Jan Tooropstraat 1	1	Z	7.5			58
Roosendaal	Jan Tooropstraat 10	1	W	4.5			52
Roosendaal	Jan Tooropstraat 11	1	Z	7.5			57
Roosendaal	Jan Tooropstraat 12	1	O	7.5			55
Roosendaal	Jan Tooropstraat 13	1	Z	7.5			57
Roosendaal	Jan Tooropstraat 15	1	Z	4.5			53
Roosendaal	Jan Tooropstraat 17	1	Z	7.5			58
Roosendaal	Jan Tooropstraat 19	1	Z	7.5			57
Roosendaal	Jan Tooropstraat 21	1	Z	7.5			58
Roosendaal	Jan Tooropstraat 3	1	W	7.5			56
Roosendaal	Jan Tooropstraat 6	1	W	4.5			52
Roosendaal	Jan Tooropstraat 7	1	O	7.5			56
Roosendaal	Jan Tooropstraat 8	1	W	7.5			56
Roosendaal	Jan Vermeerlaan 109	1	N	16.5			60
Roosendaal	Jan Vermeerlaan 109a	1	N	16.5			60
Roosendaal	Jan Vermeerlaan 109b	1	N	16.5			60
Roosendaal	Jan Vermeerlaan 109c	1	N	16.5			60
Roosendaal	Jan Vermeerlaan 109d	99	N	16.5			60
Roosendaal	Jan Vermeerlaan 111	1	N	16.5			60

Bijlage D3 - Basisberekeningen geluidgevoelige objecten | Niet saneringsobjecten

Deze bijlage bevat de adressen van objecten die op basis van het detail-onderzoek zijn uitgesloten voor sanering.

Gemeente	Adres	Bestemmingscode	Gevel-oriëntatie	Hoogte boven maaiveld (m)	Eerder gemeld object o.g.v. de Wgh, voor zover nog niet gesaneerd (x=ja)	Object gesitueerd langs GGG-wegvak (x=ja)	Geluidsbelasting L _{den,GPP} [dB]
Roosendaal	Jan Vermeerlaan 111a	1	N	16.5			60
Roosendaal	Jan Vermeerlaan 111b	1	N	16.5			60
Roosendaal	Jan Vermeerlaan 111c	1	N	16.5			60
Roosendaal	Jan Vermeerlaan 111d	99	N	16.5			60
Roosendaal	Jan Vermeerlaan 117	1	W	7.5			56
Roosendaal	Jan Vermeerlaan 117a	1	W	4.5			54
Roosendaal	Jan Vermeerlaan 119	1	ZW	4.5			55
Roosendaal	Jan Vermeerlaan 119a	1	ZW	4.5			55
Roosendaal	Jan Vermeerlaan 121	1	ZW	4.5			56
Roosendaal	Jan Vermeerlaan 121a	1	ZW	4.5			56
Roosendaal	Jan Vermeerlaan 123	1	NO	4.5			57
Roosendaal	Jan Vermeerlaan 123a	1	NO	4.5			57
Roosendaal	Jan Vermeerlaan 125	1	NO	4.5			58
Roosendaal	Jan Vermeerlaan 129	1	N	10.5			62
Roosendaal	Jan Vermeerlaan 129a	1	N	10.5			62
Roosendaal	Jan Vermeerlaan 129b	1	N	10.5			62
Roosendaal	Jan Vermeerlaan 129c	99	N	10.5			62
Roosendaal	Jan Vermeerlaan 129d	99	N	10.5			62
Roosendaal	Jan Vermeerlaan 131	1	N	10.5			62
Roosendaal	Jan Vermeerlaan 131a	1	N	10.5			62
Roosendaal	Jan Vermeerlaan 131b	1	N	10.5			62
Roosendaal	Jan Vermeerlaan 131c	99	N	10.5			62
Roosendaal	Jan Vermeerlaan 133	1	N	10.5			61
Roosendaal	Jan Vermeerlaan 133a	1	N	10.5			61
Roosendaal	Jan Vermeerlaan 133b	1	N	10.5			61
Roosendaal	Jan Vermeerlaan 133c	99	N	10.5			61
Roosendaal	Jan Vermeerlaan 133d	99	N	10.5			61
Roosendaal	Jan Vermeerlaan 135	1	N	10.5			61
Roosendaal	Jan Vermeerlaan 135a	1	N	10.5			61
Roosendaal	Jan Vermeerlaan 135b	1	N	10.5			61
Roosendaal	Jan Vermeerlaan 135c	99	N	10.5			61
Roosendaal	Jan Vermeerlaan 135d	99	N	10.5			61
Roosendaal	Jan Vermeerlaan 136	1	O	4.5			52
Roosendaal	Jan Vermeerlaan 137	1	N	10.5			61
Roosendaal	Jan Vermeerlaan 137a	1	N	10.5			61
Roosendaal	Jan Vermeerlaan 137b	1	N	10.5			61
Roosendaal	Jan Vermeerlaan 137c	99	N	10.5			61
Roosendaal	Jan Vermeerlaan 137d	99	N	10.5			61
Roosendaal	Jan Vermeerlaan 139	1	N	10.5			61
Roosendaal	Jan Vermeerlaan 139a	1	N	10.5			61
Roosendaal	Jan Vermeerlaan 139b	1	N	10.5			61
Roosendaal	Jan Vermeerlaan 139c	99	N	10.5			61
Roosendaal	Jan Vermeerlaan 141	1	N	7.5			59
Roosendaal	Jan Vermeerlaan 141a	1	N	7.5			59
Roosendaal	Jan Vermeerlaan 141b	1	N	7.5			59
Roosendaal	Jan Vermeerlaan 141c	99	N	7.5			59
Roosendaal	Jan Vermeerlaan 141d	99	N	7.5			59
Roosendaal	Jan Vermeerlaan 143	1	N	7.5			59

Bijlage D3 - Basisberekeningen geluidgevoelige objecten | Niet saneringsobjecten

Deze bijlage bevat de adressen van objecten die op basis van het detail-onderzoek zijn uitgesloten voor sanering.

Gemeente	Adres	Bestemmingscode	Gevel-oriëntatie	Hoogte boven maaiveld (m)	Eerder gemeld object o.g.v. de Wgh, voor zover nog niet gesaneerd (x=ja)	Object gesitueerd langs GGG-wegvak (x=ja)	Geluidsbelasting L _{den,GPP} [dB]
Roosendaal	Jan Vermeerlaan 143a	1	N	7.5			59
Roosendaal	Jan Vermeerlaan 143b	1	N	7.5			59
Roosendaal	Jan Vermeerlaan 143c	99	N	7.5			59
Roosendaal	Jan Vermeerlaan 143d	99	N	7.5			59
Roosendaal	Jan Vermeerlaan 145	1	W	10.5			55
Roosendaal	Jan Vermeerlaan 145a	1	W	10.5			55
Roosendaal	Jan Vermeerlaan 145b	1	W	10.5			55
Roosendaal	Jan Vermeerlaan 145c	99	W	10.5			55
Roosendaal	Jan Vermeerlaan 145d	99	W	10.5			55
Roosendaal	Jan Vermeerlaan 147	1	W	10.5			55
Roosendaal	Jan Vermeerlaan 147a	1	W	10.5			55
Roosendaal	Jan Vermeerlaan 147b	1	W	10.5			55
Roosendaal	Jan Vermeerlaan 147c	99	W	10.5			55
Roosendaal	Jan Vermeerlaan 149	1	W	4.5			54
Roosendaal	Jan Vermeerlaan 151	1	N	4.5			53
Roosendaal	Jan Vermeerlaan 153	1	N	4.5			53
Roosendaal	Jan Vermeerlaan 155	1	N	4.5			53
Roosendaal	Jan Vermeerlaan 157	1	Z	4.5			51
Roosendaal	Jan Vermeerlaan 159	1	N	4.5			51
Roosendaal	Jan Vermeerlaan 161	1	N	10.5			61
Roosendaal	Jan Vermeerlaan 161a	1	N	10.5			61
Roosendaal	Jan Vermeerlaan 161b	1	N	10.5			61
Roosendaal	Jan Vermeerlaan 161c	99	N	10.5			61
Roosendaal	Jan Vermeerlaan 161d	99	N	10.5			61
Roosendaal	Jan Vermeerlaan 163	1	N	10.5			61
Roosendaal	Jan Vermeerlaan 163a	1	N	10.5			61
Roosendaal	Jan Vermeerlaan 163b	1	N	10.5			61
Roosendaal	Jan Vermeerlaan 163c	99	N	10.5			61
Roosendaal	Jan Vermeerlaan 165	1	N	10.5			61
Roosendaal	Jan Vermeerlaan 165a	1	N	10.5			61
Roosendaal	Jan Vermeerlaan 165b	1	N	10.5			61
Roosendaal	Jan Vermeerlaan 165c	99	N	10.5			61
Roosendaal	Jan Vermeerlaan 165d	99	N	10.5			61
Roosendaal	Jan Vermeerlaan 167	1	N	10.5			61
Roosendaal	Jan Vermeerlaan 167a	1	N	10.5			61
Roosendaal	Jan Vermeerlaan 167b	1	N	10.5			61
Roosendaal	Jan Vermeerlaan 167c	99	N	10.5			61
Roosendaal	Jan Vermeerlaan 167d	99	N	10.5			61
Roosendaal	Jan Vermeerlaan 169	1	N	7.5			60
Roosendaal	Jan Vermeerlaan 169a	1	N	7.5			60
Roosendaal	Jan Vermeerlaan 169b	1	N	7.5			60
Roosendaal	Jan Vermeerlaan 169c	99	N	7.5			60
Roosendaal	Jan Vermeerlaan 169d	99	N	7.5			60
Roosendaal	Jan Vermeerlaan 171	1	N	7.5			60
Roosendaal	Jan Vermeerlaan 171a	1	N	7.5			60
Roosendaal	Jan Vermeerlaan 171b	1	N	7.5			60
Roosendaal	Jan Vermeerlaan 171c	99	N	7.5			60
Roosendaal	Jan Vermeerlaan 173	1	N	10.5			60

Bijlage D3 - Basisberekeningen geluidgevoelige objecten | Niet saneringsobjecten

Deze bijlage bevat de adressen van objecten die op basis van het detail-onderzoek zijn uitgesloten voor sanering.

Gemeente	Adres	Bestemmingscode	Gevel-oriëntatie	Hoogte boven maaiveld (m)	Eerder gemeld object o.g.v. de Wgh, voor zover nog niet gesaneerd (x=ja)	Object gesitueerd langs GGG-wegvak (x=ja)	Geluidsbelasting L _{den,GPP} [dB]
Roosendaal	Jan Vermeerlaan 173a	1	N	10.5			60
Roosendaal	Jan Vermeerlaan 173b	1	N	10.5			60
Roosendaal	Jan Vermeerlaan 173c	99	N	10.5			60
Roosendaal	Jan Vermeerlaan 173d	99	N	10.5			60
Roosendaal	Jan Vermeerlaan 175	1	N	10.5			60
Roosendaal	Jan Vermeerlaan 175a	1	N	10.5			60
Roosendaal	Jan Vermeerlaan 175b	1	N	10.5			60
Roosendaal	Jan Vermeerlaan 175c	99	N	10.5			60
Roosendaal	Jan Vermeerlaan 175d	99	N	10.5			60
Roosendaal	Jan Vermeerlaan 177	1	W	10.5			53
Roosendaal	Jan Vermeerlaan 177a	1	W	10.5			53
Roosendaal	Jan Vermeerlaan 177b	1	W	10.5			53
Roosendaal	Jan Vermeerlaan 177c	99	W	10.5			53
Roosendaal	Jan Vermeerlaan 177d	99	W	10.5			53
Roosendaal	Jan Vermeerlaan 179	1	W	10.5			53
Roosendaal	Jan Vermeerlaan 179a	1	W	10.5			53
Roosendaal	Jan Vermeerlaan 179b	1	W	10.5			53
Roosendaal	Jan Vermeerlaan 179c	99	W	10.5			53
Roosendaal	Jan Vermeerlaan 181	1	Z	4.5			51
Roosendaal	Jan Vermeerlaan 193	1	N	10.5			60
Roosendaal	Jan Vermeerlaan 193a	1	N	10.5			60
Roosendaal	Jan Vermeerlaan 193b	1	N	10.5			60
Roosendaal	Jan Vermeerlaan 193c	99	N	10.5			60
Roosendaal	Jan Vermeerlaan 193d	99	N	10.5			60
Roosendaal	Jan Vermeerlaan 195	1	N	10.5			60
Roosendaal	Jan Vermeerlaan 195a	1	N	10.5			60
Roosendaal	Jan Vermeerlaan 195b	1	N	10.5			60
Roosendaal	Jan Vermeerlaan 195c	99	N	10.5			60
Roosendaal	Jan Vermeerlaan 197	1	N	10.5			59
Roosendaal	Jan Vermeerlaan 197a	1	N	10.5			59
Roosendaal	Jan Vermeerlaan 197b	1	N	10.5			59
Roosendaal	Jan Vermeerlaan 197c	99	N	10.5			59
Roosendaal	Jan Vermeerlaan 197d	99	N	10.5			59
Roosendaal	Jan Vermeerlaan 199	1	N	10.5			59
Roosendaal	Jan Vermeerlaan 199a	1	N	10.5			59
Roosendaal	Jan Vermeerlaan 199b	1	N	10.5			59
Roosendaal	Jan Vermeerlaan 199c	99	N	10.5			59
Roosendaal	Jan Vermeerlaan 199d	99	N	10.5			59
Roosendaal	Jan Vermeerlaan 201	1	N	10.5			59
Roosendaal	Jan Vermeerlaan 201a	1	N	10.5			59
Roosendaal	Jan Vermeerlaan 201b	1	N	10.5			59
Roosendaal	Jan Vermeerlaan 201c	99	N	10.5			59
Roosendaal	Jan Vermeerlaan 201d	99	N	10.5			59
Roosendaal	Jan Vermeerlaan 22	1	Z	4.5			49
Roosendaal	Jan Vermeerlaan 24	1	Z	4.5			49
Roosendaal	Jan Vermeerlaan 26	1	Z	4.5			50
Roosendaal	Jan Vermeerlaan 28	1	Z	4.5			50
Roosendaal	Jan Vermeerlaan 30	1	N	4.5			50

Bijlage D3 - Basisberekeningen geluidgevoelige objecten | Niet saneringsobjecten

Deze bijlage bevat de adressen van objecten die op basis van het detail-onderzoek zijn uitgesloten voor sanering.

Gemeente	Adres	Bestemmingscode	Gevel-oriëntatie	Hoogte boven maaiveld (m)	Eerder gemeld object o.g.v. de Wgh, voor zover nog niet gesaneerd (x=ja)	Object gesitueerd langs GGG-wegvak (x=ja)	Geluidsbelasting L _{den,GPP} [dB]
Roosendaal	Jan Vermeerlaan 32	1	Z	4.5			50
Roosendaal	Jan Vermeerlaan 38	1	NO	4.5			51
Roosendaal	Jan Vermeerlaan 40	1	O	4.5			51
Roosendaal	Jan Vermeerlaan 42	1	O	4.5			51
Roosendaal	Jan Vermeerlaan 44	1	O	4.5			51
Roosendaal	Jan Vermeerlaan 46	1	O	4.5			50
Roosendaal	Jan Vermeerlaan 48	1	N	13.5			56
Roosendaal	Jan Vermeerlaan 50	1	O	4.5			51
Roosendaal	Jan Vermeerlaan 52	1	O	4.5			51
Roosendaal	Jan Vermeerlaan 54	1	O	4.5			51
Roosendaal	Jan Vermeerlaan 56	1	O	4.5			50
Roosendaal	Jan Vermeerlaan 58	1	O	4.5			51
Roosendaal	Jan Vermeerlaan 60	1	O	4.5			52
Roosendaal	Jan Vermeerlaan 62	1	O	13.5			55
Roosendaal	Jan Vermeerlaan 64	1	O	1.5			50
Roosendaal	Jan Vermeerlaan 66	1	N	4.5			51
Roosendaal	Jan Vermeerlaan 68	1	N	4.5			50
Roosendaal	Jan Vermeerlaan 70	1	N	4.5			50
Roosendaal	Jan Vermeerlaan 72	1	N	4.5			49
Roosendaal	Jan Vermeerlaan 74	1	Z	4.5			49
Roosendaal	Jan Vermeerlaan 76	1	Z	4.5			50
Roosendaal	Jan Vermeerlaan 78	1	N	4.5			51
Roosendaal	Jan Vermeerlaan 80	1	O	4.5			51
Roosendaal	Jan Vermeerlaan 81	1	W	10.5			54
Roosendaal	Jan Vermeerlaan 81a	1	W	10.5			54
Roosendaal	Jan Vermeerlaan 81b	1	W	10.5			54
Roosendaal	Jan Vermeerlaan 81c	1	W	10.5			54
Roosendaal	Jan Vermeerlaan 83a	1	W	10.5			54
Roosendaal	Jan Vermeerlaan 83b	1	W	10.5			54
Roosendaal	Jan Vermeerlaan 83c	1	W	10.5			54
Roosendaal	Jan Vermeerlaan 85	1	Z	10.5			54
Roosendaal	Jan Vermeerlaan 85a	1	Z	10.5			54
Roosendaal	Jan Vermeerlaan 85b	1	Z	10.5			54
Roosendaal	Jan Vermeerlaan 85c	1	Z	10.5			54
Roosendaal	Jan Vermeerlaan 85d	99	Z	10.5			54
Roosendaal	Jan Vermeerlaan 87	1	Z	10.5			54
Roosendaal	Jan Vermeerlaan 87a	1	Z	10.5			54
Roosendaal	Jan Vermeerlaan 87b	1	Z	10.5			54
Roosendaal	Jan Vermeerlaan 87c	1	Z	10.5			54
Roosendaal	Jan Vermeerlaan 87d	99	Z	10.5			54
Roosendaal	Jan Vermeerlaan 93	1	N	13.5			52
Roosendaal	Jan Vermeerlaan 93a	1	N	13.5			52
Roosendaal	Jan Vermeerlaan 93b	1	N	13.5			52
Roosendaal	Jan Vermeerlaan 93c	1	N	13.5			52
Roosendaal	Jan Vermeerlaan 93d	99	N	13.5			52
Roosendaal	Jan Vermeerlaan 95	1	N	13.5			52
Roosendaal	Jan Vermeerlaan 95a	1	N	13.5			52
Roosendaal	Jan Vermeerlaan 95b	1	N	13.5			52

Bijlage D3 - Basisberekeningen geluidgevoelige objecten | Niet saneringsobjecten

Deze bijlage bevat de adressen van objecten die op basis van het detail-onderzoek zijn uitgesloten voor sanering.

Gemeente	Adres	Bestemmingscode	Gevel-oriëntatie	Hoogte boven maaiveld (m)	Eerder gemeld object o.g.v. de Wgh, voor zover nog niet gesaneerd (x=ja)	Object gesitueerd langs GGG-wegvak (x=ja)	Geluidsbelasting L _{den,GPP} [dB]
Roosendaal	Jan Vermeerlaan 95c	1	N	13.5			52
Roosendaal	Jan Vermeerlaan 95d	99	N	13.5			52
Roosendaal	Jan Vermeerlaan 97	1	Z	13.5			54
Roosendaal	Jan Vermeerlaan 97a	1	Z	13.5			54
Roosendaal	Jan Vermeerlaan 97b	1	Z	13.5			54
Roosendaal	Jan Vermeerlaan 97c	1	Z	13.5			54
Roosendaal	Jan Vermeerlaan 97d	99	Z	13.5			54
Roosendaal	Jan Vermeerlaan 99	1	Z	13.5			54
Roosendaal	Jan Vermeerlaan 99a	1	Z	13.5			54
Roosendaal	Jan Vermeerlaan 99b	1	Z	13.5			54
Roosendaal	Jan Vermeerlaan 99c	1	Z	13.5			54
Roosendaal	Jan Vermeerlaan 99d	99	Z	13.5			54
Roosendaal	Joseph Israëlsstraat 11	1	Z	4.5			55
Roosendaal	Joseph Israëlsstraat 13	1	Z	7.5			58
Roosendaal	Joseph Israëlsstraat 15	1	Z	7.5			58
Roosendaal	Joseph Israëlsstraat 17	1	Z	7.5			59
Roosendaal	Joseph Israëlsstraat 19	1	Z	7.5			59
Roosendaal	Joseph Israëlsstraat 20	1	Z	4.5			55
Roosendaal	Joseph Israëlsstraat 21	1	Z	4.5			56
Roosendaal	Joseph Israëlsstraat 22	1	Z	7.5			58
Roosendaal	Joseph Israëlsstraat 23	1	W	7.5			57
Roosendaal	Joseph Israëlsstraat 24	1	Z	4.5			55
Roosendaal	Joseph Israëlsstraat 25	1	Z	4.5			55
Roosendaal	Joseph Israëlsstraat 26	1	Z	4.5			55
Roosendaal	Joseph Israëlsstraat 27	1	Z	7.5			58
Roosendaal	Joseph Israëlsstraat 28	1	Z	4.5			55
Roosendaal	Joseph Israëlsstraat 29	1	Z	4.5			56
Roosendaal	Joseph Israëlsstraat 30	1	Z	7.5			59
Roosendaal	Joseph Israëlsstraat 31	1	Z	4.5			56
Roosendaal	Joseph Israëlsstraat 32	1	Z	7.5			59
Roosendaal	Joseph Israëlsstraat 33	1	W	4.5			53
Roosendaal	Joseph Israëlsstraat 34	1	Z	4.5			55
Roosendaal	Joseph Israëlsstraat 35	1	Z	7.5			58
Roosendaal	Joseph Israëlsstraat 37	1	Z	7.5			58
Roosendaal	Joseph Israëlsstraat 39	1	Z	4.5			56
Roosendaal	Joseph Israëlsstraat 41	1	Z	7.5			59
Roosendaal	Kamperfoeliefat 1	1	ZO	22.5			61
Roosendaal	Kamperfoeliefat 10	1	ZO	22.5			61
Roosendaal	Kamperfoeliefat 11	1	ZO	22.5			61
Roosendaal	Kamperfoeliefat 12	1	ZO	22.5			61
Roosendaal	Kamperfoeliefat 13	1	ZO	22.5			61
Roosendaal	Kamperfoeliefat 14	1	ZO	22.5			61
Roosendaal	Kamperfoeliefat 15	1	ZO	22.5			61
Roosendaal	Kamperfoeliefat 16	1	ZO	22.5			61
Roosendaal	Kamperfoeliefat 17	1	ZO	22.5			61
Roosendaal	Kamperfoeliefat 18	1	ZO	22.5			61
Roosendaal	Kamperfoeliefat 19	1	ZO	22.5			61
Roosendaal	Kamperfoeliefat 2	1	ZO	22.5			61

Bijlage D3 - Basisberekeningen geluidgevoelige objecten | Niet saneringsobjecten

Deze bijlage bevat de adressen van objecten die op basis van het detail-onderzoek zijn uitgesloten voor sanering.

Gemeente	Adres	Bestemmingscode	Gevel-oriëntatie	Hoogte boven maaiveld (m)	Eerder gemeld object o.g.v. de Wgh, voor zover nog niet gesaneerd (x=ja)	Object gesitueerd langs GGG-wegvak (x=ja)	Geluidsbelasting L _{den,GPP} [dB]
Roosendaal	Kamperfoeliefat 20	1	ZO	22.5			61
Roosendaal	Kamperfoeliefat 21	1	ZO	22.5			61
Roosendaal	Kamperfoeliefat 22	1	ZO	22.5			61
Roosendaal	Kamperfoeliefat 23	1	ZO	22.5			61
Roosendaal	Kamperfoeliefat 24	1	ZO	22.5			61
Roosendaal	Kamperfoeliefat 25	1	ZO	22.5			61
Roosendaal	Kamperfoeliefat 26	1	ZO	22.5			61
Roosendaal	Kamperfoeliefat 27	1	ZO	22.5			61
Roosendaal	Kamperfoeliefat 28	1	ZO	22.5			61
Roosendaal	Kamperfoeliefat 29	1	ZO	22.5			61
Roosendaal	Kamperfoeliefat 3	1	ZO	22.5			61
Roosendaal	Kamperfoeliefat 30	1	ZO	22.5			61
Roosendaal	Kamperfoeliefat 31	1	ZO	22.5			61
Roosendaal	Kamperfoeliefat 32	1	ZO	22.5			61
Roosendaal	Kamperfoeliefat 33	1	ZO	22.5			61
Roosendaal	Kamperfoeliefat 34	1	ZO	22.5			61
Roosendaal	Kamperfoeliefat 35	1	ZO	22.5			61
Roosendaal	Kamperfoeliefat 36	1	ZO	22.5			61
Roosendaal	Kamperfoeliefat 37	1	ZO	22.5			61
Roosendaal	Kamperfoeliefat 38	1	ZO	22.5			61
Roosendaal	Kamperfoeliefat 39	1	ZO	22.5			61
Roosendaal	Kamperfoeliefat 4	1	ZO	22.5			61
Roosendaal	Kamperfoeliefat 40	1	ZO	22.5			61
Roosendaal	Kamperfoeliefat 41	1	ZO	22.5			61
Roosendaal	Kamperfoeliefat 42	1	ZO	22.5			61
Roosendaal	Kamperfoeliefat 43	1	ZO	22.5			61
Roosendaal	Kamperfoeliefat 44	1	ZO	22.5			61
Roosendaal	Kamperfoeliefat 45	1	ZO	22.5			61
Roosendaal	Kamperfoeliefat 46	1	ZO	22.5			61
Roosendaal	Kamperfoeliefat 47	1	ZO	22.5			61
Roosendaal	Kamperfoeliefat 5	1	ZO	22.5			61
Roosendaal	Kamperfoeliefat 6	1	ZO	22.5			61
Roosendaal	Kamperfoeliefat 7	1	ZO	22.5			61
Roosendaal	Kamperfoeliefat 8	1	ZO	22.5			61
Roosendaal	Kamperfoeliefat 9	1	ZO	22.5			61
Roosendaal	Klein Brabant 100	1	NW	4.5			51
Roosendaal	Klein Brabant 102	1	NW	4.5			51
Roosendaal	Klein Brabant 104	1	ZW	1.5			48
Roosendaal	Klein Brabant 106	1	NO	1.5			47
Roosendaal	Klein Brabant 108	1	ZO	1.5			47
Roosendaal	Klein Brabant 110	1	ZO	1.5			48
Roosendaal	Klein Brabant 112	1	NW	1.5			48
Roosendaal	Klein Brabant 114	1	NO	1.5			48
Roosendaal	Klein Brabant 116	1	NO	1.5			48
Roosendaal	Klein Brabant 118	1	NO	1.5			48
Roosendaal	Klein Brabant 120	1	NO	1.5			50
Roosendaal	Klein Brabant 122	1	O	1.5			48
Roosendaal	Klein Brabant 124	1	O	1.5			48

Bijlage D3 - Basisberekeningen geluidgevoelige objecten | Niet saneringsobjecten

Deze bijlage bevat de adressen van objecten die op basis van het detail-onderzoek zijn uitgesloten voor sanering.

Gemeente	Adres	Bestemmingscode	Gevel-oriëntatie	Hoogte boven maaiveld (m)	Eerder gemeld object o.g.v. de Wgh, voor zover nog niet gesaneerd (x=ja)	Object gesitueerd langs GGG-wegvak (x=ja)	Geluidsbelasting L _{den,GPP} [dB]
Roosendaal	Klein Brabant 324	1	NW	1.5			47
Roosendaal	Klein Brabant 326	1	NW	1.5			48
Roosendaal	Klein Brabant 328	1	NW	1.5			48
Roosendaal	Klein Brabant 330	1	NW	1.5			48
Roosendaal	Klein Brabant 332	1	NW	1.5			49
Roosendaal	Klein Brabant 334	1	NW	1.5			49
Roosendaal	Klein Brabant 336	1	N	1.5			49
Roosendaal	Klein Brabant 338	1	N	1.5			48
Roosendaal	Klein Brabant 340	1	N	1.5			48
Roosendaal	Klein Brabant 342	1	N	1.5			48
Roosendaal	Klein Brabant 344	1	N	1.5			48
Roosendaal	Klein Brabant 348	1	N	1.5			48
Roosendaal	Klein Brabant 350	1	N	1.5			47
Roosendaal	Klein Brabant 352	1	N	1.5			47
Roosendaal	Klein Brabant 354	1	N	1.5			47
Roosendaal	Klein Brabant 356	1	N	7.5			50
Roosendaal	Klein Brabant 362	1	N	1.5			47
Roosendaal	Klein Brabant 364	1	N	7.5			50
Roosendaal	Klein Brabant 366	1	N	1.5			47
Roosendaal	Klein Brabant 368	1	N	1.5			48
Roosendaal	Klein Brabant 370	1	N	4.5			50
Roosendaal	Klein Brabant 50	1	N	19.5			54
Roosendaal	Klein Brabant 52	1	N	19.5			54
Roosendaal	Klein Brabant 56	1	N	19.5			54
Roosendaal	Klein Brabant 60	1	N	19.5			54
Roosendaal	Klein Brabant 64	1	N	19.5			54
Roosendaal	Klein Brabant 68	1	N	19.5			54
Roosendaal	Klein Brabant 72	1	NW	7.5			51
Roosendaal	Klein Brabant 74	1	NW	4.5			51
Roosendaal	Klein Brabant 76	1	NW	4.5			51
Roosendaal	Klein Brabant 78	1	NW	4.5			52
Roosendaal	Klein Brabant 80	1	NW	4.5			51
Roosendaal	Klein Brabant 82	1	NO	4.5			53
Roosendaal	Klein Brabant 84	1	NW	4.5			52
Roosendaal	Klein Brabant 86	1	NO	4.5			54
Roosendaal	Klein Brabant 88	1	NO	4.5			54
Roosendaal	Klein Brabant 90	1	NW	4.5			54
Roosendaal	Klein Brabant 92	1	NO	4.5			55
Roosendaal	Klein Brabant 94	1	NO	4.5			54
Roosendaal	Klein Brabant 96	1	NW	4.5			52
Roosendaal	Klein Brabant 98	1	NO	4.5			52
Roosendaal	Kortendijksestraat 10	1	NO	4.5			55
Roosendaal	Kortendijksestraat 11	1	ZW	4.5			56
Roosendaal	Kortendijksestraat 12	1	W	4.5			60
Roosendaal	Kortendijksestraat 13	1	NO	4.5			57
Roosendaal	Kortendijksestraat 14	1	W	4.5			54
Roosendaal	Kortendijksestraat 15	1	ZW	4.5			56
Roosendaal	Kortendijksestraat 16	1	N	4.5			54

Bijlage D3 - Basisberekeningen geluidgevoelige objecten | Niet saneringsobjecten

Deze bijlage bevat de adressen van objecten die op basis van het detail-onderzoek zijn uitgesloten voor sanering.

Gemeente	Adres	Bestemmingscode	Gevel-oriëntatie	Hoogte boven maaiveld (m)	Eerder gemeld object o.g.v. de Wgh, voor zover nog niet gesaneerd (x=ja)	Object gesitueerd langs GGG-wegvak (x=ja)	Geluidsbelasting L _{den,GPP} [dB]
Roosendaal	Kortendijksestraat 17	1	ZW	4.5			55
Roosendaal	Kortendijksestraat 18	1	Z	4.5			54
Roosendaal	Kortendijksestraat 19	1	N	4.5			57
Roosendaal	Kortendijksestraat 2	1	NW	7.5			65
Roosendaal	Kortendijksestraat 20	1	ZW	4.5			55
Roosendaal	Kortendijksestraat 21	1	N	4.5			57
Roosendaal	Kortendijksestraat 22	1	Z	4.5			56
Roosendaal	Kortendijksestraat 23	1	N	4.5			57
Roosendaal	Kortendijksestraat 24	1	W	4.5			56
Roosendaal	Kortendijksestraat 25	1	N	4.5			57
Roosendaal	Kortendijksestraat 26	1	Z	4.5			56
Roosendaal	Kortendijksestraat 26a	1	Z	4.5			56
Roosendaal	Kortendijksestraat 27	1	N	4.5			55
Roosendaal	Kortendijksestraat 28	1	W	4.5			55
Roosendaal	Kortendijksestraat 29	1	N	4.5			56
Roosendaal	Kortendijksestraat 3	1	N	4.5			60
Roosendaal	Kortendijksestraat 30	1	N	4.5			52
Roosendaal	Kortendijksestraat 31	1	N	4.5			57
Roosendaal	Kortendijksestraat 32	1	N	4.5			52
Roosendaal	Kortendijksestraat 35	1	W	4.5			55
Roosendaal	Kortendijksestraat 37	1	N	4.5			55
Roosendaal	Kortendijksestraat 39	1	N	4.5			56
Roosendaal	Kortendijksestraat 4	1	NO	7.5			62
Roosendaal	Kortendijksestraat 41	1	Z	4.5			53
Roosendaal	Kortendijksestraat 43	1	N	4.5			57
Roosendaal	Kortendijksestraat 45	1	W	4.5			56
Roosendaal	Kortendijksestraat 47	1	Z	4.5			54
Roosendaal	Kortendijksestraat 49	1	Z	4.5			54
Roosendaal	Kortendijksestraat 5	1	W	4.5			61
Roosendaal	Kortendijksestraat 51	1	N	4.5			56
Roosendaal	Kortendijksestraat 53	1	N	4.5			55
Roosendaal	Kortendijksestraat 6	1	NO	4.5			57
Roosendaal	Kortendijksestraat 6a	1	NO	7.5			60
Roosendaal	Kortendijksestraat 8	1	NO	4.5			58
Roosendaal	Kortendijksestraat 9	1	NW	4.5			59
Roosendaal	Kuisel 25	1	W	4.5			65
Roosendaal	Kuisel 7	1	W	4.5			60
Roosendaal	Laan van België 49	1	Z	4.5			53
Roosendaal	Laan van België 61	1	O	4.5			52
Roosendaal	Laan van België 63	1	O	4.5			52
Roosendaal	Laan van België 65	1	O	4.5			52
Roosendaal	Laan van België 66	1	O	7.5			51
Roosendaal	Laan van België 67	1	O	4.5			52
Roosendaal	Laan van België 68	1	Z	7.5			53
Roosendaal	Laan van België 70	1	W	7.5			51
Roosendaal	Laan van België 72	1	O	4.5			51
Roosendaal	Laan van België 74	1	O	4.5			51
Roosendaal	Laan van België 76	1	Z	4.5			53

Bijlage D3 - Basisberekeningen geluidgevoelige objecten | Niet saneringsobjecten

Deze bijlage bevat de adressen van objecten die op basis van het detail-onderzoek zijn uitgesloten voor sanering.

Gemeente	Adres	Bestemmingscode	Gevel-oriëntatie	Hoogte boven maaiveld (m)	Eerder gemeld object o.g.v. de Wgh, voor zover nog niet gesaneerd (x=ja)	Object gesitueerd langs GGG-wegvak (x=ja)	Geluidsbelasting $L_{den,GPP}$ [dB]
Roosendaal	Laan van België 82	1	ZW	4.5			52
Roosendaal	Laan van België 84	1	ZW	4.5			52
Roosendaal	Laan van België 86	1	ZW	4.5			52
Roosendaal	Laan van België 88	4	ZW	7.5			59
Roosendaal	Laan van Brabant 56	1	O	4.5			48
Roosendaal	Laan van Brabant 58	1	Z	7.5			53
Roosendaal	Laan van Europa 1	1	Z	10.5			54
Roosendaal	Laan van Europa 11	1	Z	10.5			54
Roosendaal	Laan van Europa 13	1	Z	10.5			54
Roosendaal	Laan van Europa 15	1	Z	10.5			54
Roosendaal	Laan van Europa 157	1	Z	34.5			59
Roosendaal	Laan van Europa 159	1	Z	34.5			59
Roosendaal	Laan van Europa 167	1	Z	34.5			59
Roosendaal	Laan van Europa 169	1	Z	34.5			59
Roosendaal	Laan van Europa 17	1	Z	10.5			54
Roosendaal	Laan van Europa 177	1	Z	34.5			59
Roosendaal	Laan van Europa 179	1	Z	34.5			59
Roosendaal	Laan van Europa 187	1	Z	34.5			59
Roosendaal	Laan van Europa 189	1	Z	34.5			59
Roosendaal	Laan van Europa 19	1	Z	10.5			54
Roosendaal	Laan van Europa 197	1	Z	34.5			59
Roosendaal	Laan van Europa 199	1	Z	34.5			59
Roosendaal	Laan van Europa 201	1	Z	34.5			59
Roosendaal	Laan van Europa 203	1	Z	34.5			59
Roosendaal	Laan van Europa 205	1	Z	34.5			59
Roosendaal	Laan van Europa 207	1	Z	34.5			59
Roosendaal	Laan van Europa 209	1	Z	34.5			59
Roosendaal	Laan van Europa 21	1	Z	10.5			54
Roosendaal	Laan van Europa 211	1	Z	34.5			59
Roosendaal	Laan van Europa 213	1	Z	34.5			59
Roosendaal	Laan van Europa 215	1	Z	34.5			59
Roosendaal	Laan van Europa 217	1	Z	34.5			59
Roosendaal	Laan van Europa 219	1	Z	34.5			59
Roosendaal	Laan van Europa 221	1	Z	34.5			59
Roosendaal	Laan van Europa 223	1	Z	34.5			59
Roosendaal	Laan van Europa 225	1	Z	34.5			59
Roosendaal	Laan van Europa 227	1	Z	34.5			59
Roosendaal	Laan van Europa 229	1	Z	34.5			59
Roosendaal	Laan van Europa 23	1	Z	10.5			54
Roosendaal	Laan van Europa 231	1	Z	34.5			59
Roosendaal	Laan van Europa 233	1	Z	34.5			59
Roosendaal	Laan van Europa 235	1	Z	34.5			59
Roosendaal	Laan van Europa 237	1	Z	34.5			59
Roosendaal	Laan van Europa 239	1	Z	34.5			59
Roosendaal	Laan van Europa 241	1	Z	34.5			59
Roosendaal	Laan van Europa 243	1	Z	34.5			59
Roosendaal	Laan van Europa 245	1	Z	34.5			59
Roosendaal	Laan van Europa 247	1	Z	34.5			59

Bijlage D3 - Basisberekeningen geluidgevoelige objecten | Niet saneringsobjecten

Deze bijlage bevat de adressen van objecten die op basis van het detail-onderzoek zijn uitgesloten voor sanering.

Gemeente	Adres	Bestemmingscode	Gevel-oriëntatie	Hoogte boven maaiveld (m)	Eerder gemeld object o.g.v. de Wgh, voor zover nog niet gesaneerd (x=ja)	Object gesitueerd langs GGG-wegvak (x=ja)	Geluidsbelasting $L_{den,GPP}$ [dB]
Roosendaal	Laan van Europa 249	1	Z	34.5			59
Roosendaal	Laan van Europa 25	1	Z	10.5			54
Roosendaal	Laan van Europa 251	1	Z	34.5			59
Roosendaal	Laan van Europa 253	1	Z	34.5			59
Roosendaal	Laan van Europa 255	1	Z	34.5			59
Roosendaal	Laan van Europa 257	1	Z	34.5			59
Roosendaal	Laan van Europa 259	1	Z	34.5			59
Roosendaal	Laan van Europa 261	1	Z	34.5			59
Roosendaal	Laan van Europa 263	1	Z	34.5			59
Roosendaal	Laan van Europa 265	1	Z	34.5			59
Roosendaal	Laan van Europa 267	1	Z	34.5			59
Roosendaal	Laan van Europa 269	1	Z	34.5			59
Roosendaal	Laan van Europa 27	1	Z	10.5			54
Roosendaal	Laan van Europa 273	1	Z	7.5			51
Roosendaal	Laan van Europa 275	1	W	7.5			52
Roosendaal	Laan van Europa 277	1	W	7.5			53
Roosendaal	Laan van Europa 279	1	W	7.5			53
Roosendaal	Laan van Europa 281	1	W	7.5			53
Roosendaal	Laan van Europa 283	1	W	7.5			53
Roosendaal	Laan van Europa 285	1	W	7.5			53
Roosendaal	Laan van Europa 287	1	W	7.5			53
Roosendaal	Laan van Europa 289	1	W	7.5			53
Roosendaal	Laan van Europa 29	1	Z	10.5			54
Roosendaal	Laan van Europa 291	1	W	7.5			53
Roosendaal	Laan van Europa 293	1	W	7.5			54
Roosendaal	Laan van Europa 295	1	W	7.5			54
Roosendaal	Laan van Europa 297	1	W	7.5			54
Roosendaal	Laan van Europa 299	1	Z	10.5			56
Roosendaal	Laan van Europa 3	1	Z	10.5			54
Roosendaal	Laan van Europa 301	1	W	10.5			56
Roosendaal	Laan van Europa 303	1	Z	10.5			56
Roosendaal	Laan van Europa 305	1	W	10.5			56
Roosendaal	Laan van Europa 307	1	W	10.5			56
Roosendaal	Laan van Europa 309	1	W	10.5			56
Roosendaal	Laan van Europa 31	1	Z	10.5			54
Roosendaal	Laan van Europa 311	1	W	10.5			56
Roosendaal	Laan van Europa 313	1	Z	10.5			56
Roosendaal	Laan van Europa 315	1	W	10.5			56
Roosendaal	Laan van Europa 317	1	W	10.5			56
Roosendaal	Laan van Europa 319	1	Z	10.5			56
Roosendaal	Laan van Europa 321	1	W	10.5			56
Roosendaal	Laan van Europa 323	1	Z	10.5			56
Roosendaal	Laan van Europa 325	1	W	10.5			56
Roosendaal	Laan van Europa 327	1	Z	10.5			56
Roosendaal	Laan van Europa 329	1	Z	10.5			54
Roosendaal	Laan van Europa 33	1	Z	10.5			54
Roosendaal	Laan van Europa 331	1	Z	10.5			54
Roosendaal	Laan van Europa 333	1	Z	10.5			54

Bijlage D3 - Basisberekeningen geluidgevoelige objecten | Niet saneringsobjecten

Deze bijlage bevat de adressen van objecten die op basis van het detail-onderzoek zijn uitgesloten voor sanering.

Gemeente	Adres	Bestemmingscode	Gevel-oriëntatie	Hoogte boven maaiveld (m)	Eerder gemeld object o.g.v. de Wgh, voor zover nog niet gesaneerd (x=ja)	Object gesitueerd langs GGG-wegvak (x=ja)	Geluidsbelasting $L_{den,GPP}$ [dB]
Roosendaal	Laan van Europa 335	1	Z	10.5			54
Roosendaal	Laan van Europa 337	1	Z	10.5			54
Roosendaal	Laan van Europa 339	1	Z	10.5			54
Roosendaal	Laan van Europa 341	1	Z	10.5			54
Roosendaal	Laan van Europa 343	1	Z	10.5			54
Roosendaal	Laan van Europa 345	1	Z	10.5			54
Roosendaal	Laan van Europa 347	1	Z	10.5			54
Roosendaal	Laan van Europa 349	1	Z	10.5			54
Roosendaal	Laan van Europa 35	1	Z	10.5			54
Roosendaal	Laan van Europa 351	1	Z	10.5			54
Roosendaal	Laan van Europa 353	1	Z	10.5			54
Roosendaal	Laan van Europa 355	1	Z	10.5			54
Roosendaal	Laan van Europa 357	1	Z	10.5			54
Roosendaal	Laan van Europa 359	1	Z	10.5			54
Roosendaal	Laan van Europa 361	1	Z	10.5			54
Roosendaal	Laan van Europa 363	1	Z	10.5			54
Roosendaal	Laan van Europa 365	1	Z	10.5			54
Roosendaal	Laan van Europa 367	1	Z	10.5			54
Roosendaal	Laan van Europa 369	1	Z	10.5			54
Roosendaal	Laan van Europa 37	1	Z	10.5			54
Roosendaal	Laan van Europa 371	1	Z	10.5			54
Roosendaal	Laan van Europa 373	1	Z	10.5			54
Roosendaal	Laan van Europa 375	1	Z	10.5			54
Roosendaal	Laan van Europa 377	1	Z	10.5			54
Roosendaal	Laan van Europa 379	1	Z	10.5			54
Roosendaal	Laan van Europa 381	1	Z	10.5			54
Roosendaal	Laan van Europa 383	1	Z	10.5			54
Roosendaal	Laan van Europa 385	1	Z	10.5			54
Roosendaal	Laan van Europa 387	1	Z	10.5			54
Roosendaal	Laan van Europa 39	1	Z	10.5			54
Roosendaal	Laan van Europa 41	1	Z	10.5			54
Roosendaal	Laan van Europa 43	1	Z	10.5			54
Roosendaal	Laan van Europa 45	1	Z	10.5			54
Roosendaal	Laan van Europa 47	1	Z	10.5			54
Roosendaal	Laan van Europa 49	1	Z	10.5			54
Roosendaal	Laan van Europa 5	1	Z	10.5			54
Roosendaal	Laan van Europa 51	1	Z	10.5			54
Roosendaal	Laan van Europa 53	1	Z	10.5			54
Roosendaal	Laan van Europa 55	1	Z	10.5			54
Roosendaal	Laan van Europa 57	1	Z	10.5			54
Roosendaal	Laan van Europa 59	1	Z	10.5			54
Roosendaal	Laan van Europa 61	1	Z	10.5			54
Roosendaal	Laan van Europa 63	1	Z	10.5			49
Roosendaal	Laan van Europa 65	1	Z	10.5			49
Roosendaal	Laan van Europa 7	1	Z	10.5			54
Roosendaal	Laan van Europa 9	1	Z	10.5			54
Roosendaal	Laan van Europa 93	1	Z	10.5			49
Roosendaal	Laan van Henegouwen 10	1	ZW	7.5			62

Bijlage D3 - Basisberekeningen geluidgevoelige objecten | Niet saneringsobjecten

Deze bijlage bevat de adressen van objecten die op basis van het detail-onderzoek zijn uitgesloten voor sanering.

Gemeente	Adres	Bestemmingscode	Gevel-oriëntatie	Hoogte boven maaiveld (m)	Eerder gemeld object o.g.v. de Wgh, voor zover nog niet gesaneerd (x=ja)	Object gesitueerd langs GGG-wegvak (x=ja)	Geluidsbelasting L _{den,GPP} [dB]
Roosendaal	Laan van Henegouwen 11	1	ZW	7.5			63
Roosendaal	Laan van Henegouwen 12	1	ZW	7.5			63
Roosendaal	Laan van Henegouwen 13	1	ZW	7.5			62
Roosendaal	Laan van Henegouwen 14	1	ZW	7.5			63
Roosendaal	Laan van Henegouwen 15	1	ZW	7.5			63
Roosendaal	Laan van Henegouwen 16	4	ZW	7.5			64
Roosendaal	Laan van Henegouwen 2	1	ZW	7.5			61
Roosendaal	Laan van Henegouwen 3	1	ZW	7.5			60
Roosendaal	Laan van Henegouwen 4	1	ZW	7.5			61
Roosendaal	Laan van Henegouwen 5	1	ZW	7.5			61
Roosendaal	Laan van Henegouwen 6	1	ZW	7.5			62
Roosendaal	Laan van Henegouwen 7	1	ZW	7.5			62
Roosendaal	Laan van Henegouwen 8	1	ZW	7.5			62
Roosendaal	Laan van Henegouwen 9	1	ZW	7.5			62
Roosendaal	Laan van Vlaanderen 1	1	ZW	4.5			55
Roosendaal	Laan van Vlaanderen 10	1	NO	4.5			50
Roosendaal	Laan van Vlaanderen 11	1	ZW	4.5			54
Roosendaal	Laan van Vlaanderen 12	1	NW	4.5			50
Roosendaal	Laan van Vlaanderen 13	1	ZO	7.5			55
Roosendaal	Laan van Vlaanderen 14	1	ZO	4.5			54
Roosendaal	Laan van Vlaanderen 15	1	ZW	7.5			55
Roosendaal	Laan van Vlaanderen 16	1	ZO	7.5			54
Roosendaal	Laan van Vlaanderen 17	1	NO	4.5			53
Roosendaal	Laan van Vlaanderen 18	1	ZO	4.5			52
Roosendaal	Laan van Vlaanderen 20	1	ZW	7.5			55
Roosendaal	Laan van Vlaanderen 3	1	ZW	4.5			55
Roosendaal	Laan van Vlaanderen 4	1	ZW	4.5			53
Roosendaal	Laan van Vlaanderen 5	1	ZW	4.5			55
Roosendaal	Laan van Vlaanderen 6	1	ZO	4.5			51
Roosendaal	Laan van Vlaanderen 7	1	ZW	7.5			58
Roosendaal	Laan van Vlaanderen 8	1	NW	4.5			51
Roosendaal	Laan van Vlaanderen 9	1	ZW	4.5			54
Roosendaal	Laan van Wallonië 10	1	ZW	7.5			56
Roosendaal	Laan van Wallonië 12	1	ZW	7.5			56
Roosendaal	Laan van Wallonië 14	1	ZW	7.5			56
Roosendaal	Laan van Wallonië 16	1	ZW	7.5			56
Roosendaal	Laan van Wallonië 18	1	ZW	7.5			56
Roosendaal	Laan van Wallonië 2	1	ZW	7.5			56
Roosendaal	Laan van Wallonië 20	1	ZW	7.5			56
Roosendaal	Laan van Wallonië 22	1	ZW	7.5			56
Roosendaal	Laan van Wallonië 24	1	ZW	7.5			56
Roosendaal	Laan van Wallonië 26	1	ZW	7.5			56
Roosendaal	Laan van Wallonië 28	1	ZW	7.5			56
Roosendaal	Laan van Wallonië 30	1	ZW	7.5			56
Roosendaal	Laan van Wallonië 32	1	ZW	7.5			56
Roosendaal	Laan van Wallonië 34	1	ZW	7.5			56
Roosendaal	Laan van Wallonië 36	1	ZW	7.5			56
Roosendaal	Laan van Wallonië 38	1	ZW	7.5			56

Bijlage D3 - Basisberekeningen geluidgevoelige objecten | Niet saneringsobjecten

Deze bijlage bevat de adressen van objecten die op basis van het detail-onderzoek zijn uitgesloten voor sanering.

Gemeente	Adres	Bestemmingscode	Gevel-oriëntatie	Hoogte boven maaiveld (m)	Eerder gemeld object o.g.v. de Wgh, voor zover nog niet gesaneerd (x=ja)	Object gesitueerd langs GGG-wegvak (x=ja)	Geluidsbelasting L _{den,GPP} [dB]
Roosendaal	Laan van Wallonië 4	1	ZW	7.5			56
Roosendaal	Laan van Wallonië 40	1	ZW	7.5			56
Roosendaal	Laan van Wallonië 42	1	ZW	7.5			56
Roosendaal	Laan van Wallonië 44	1	ZW	4.5			55
Roosendaal	Laan van Wallonië 46	1	ZW	7.5			63
Roosendaal	Laan van Wallonië 5	1	ZW	7.5			63
Roosendaal	Laan van Wallonië 6	1	ZW	7.5			56
Roosendaal	Laan van Wallonië 8	1	ZW	7.5			56
Roosendaal	Lage Zegge 6	1	Z	7.5			62
Roosendaal	Lage Zegge 8	1	Z	4.5			62
Roosendaal	Landjuweel 1	1	N	1.5			55
Roosendaal	Landjuweel 10	1	W	1.5			54
Roosendaal	Landjuweel 101	1	W	1.5			58
Roosendaal	Landjuweel 103	1	N	1.5			56
Roosendaal	Landjuweel 105	1	N	1.5			56
Roosendaal	Landjuweel 107	1	O	1.5			57
Roosendaal	Landjuweel 109	1	O	1.5			58
Roosendaal	Landjuweel 11	1	O	1.5			54
Roosendaal	Landjuweel 111	1	N	1.5			58
Roosendaal	Landjuweel 113	1	O	1.5			60
Roosendaal	Landjuweel 115	1	N	1.5			60
Roosendaal	Landjuweel 12	1	W	1.5			54
Roosendaal	Landjuweel 13	1	O	1.5			54
Roosendaal	Landjuweel 14	1	W	1.5			53
Roosendaal	Landjuweel 15	1	N	1.5			52
Roosendaal	Landjuweel 16	1	N	1.5			57
Roosendaal	Landjuweel 17	1	W	1.5			52
Roosendaal	Landjuweel 18	1	N	1.5			56
Roosendaal	Landjuweel 19	1	N	1.5			53
Roosendaal	Landjuweel 2	1	N	1.5			54
Roosendaal	Landjuweel 20	1	N	1.5			55
Roosendaal	Landjuweel 21	1	O	1.5			52
Roosendaal	Landjuweel 22	1	W	1.5			54
Roosendaal	Landjuweel 23	1	N	1.5			55
Roosendaal	Landjuweel 24	1	W	1.5			53
Roosendaal	Landjuweel 25	1	N	1.5			54
Roosendaal	Landjuweel 26	1	O	1.5			53
Roosendaal	Landjuweel 27	1	O	1.5			52
Roosendaal	Landjuweel 28	1	N	1.5			59
Roosendaal	Landjuweel 29	1	N	1.5			52
Roosendaal	Landjuweel 3	1	N	1.5			52
Roosendaal	Landjuweel 30	1	N	1.5			56
Roosendaal	Landjuweel 31	1	N	1.5			50
Roosendaal	Landjuweel 32	1	N	1.5			55
Roosendaal	Landjuweel 33	1	N	1.5			53
Roosendaal	Landjuweel 34	1	N	1.5			54
Roosendaal	Landjuweel 35	1	N	1.5			52
Roosendaal	Landjuweel 36	1	N	1.5			53

Bijlage D3 - Basisberekeningen geluidgevoelige objecten | Niet saneringsobjecten

Deze bijlage bevat de adressen van objecten die op basis van het detail-onderzoek zijn uitgesloten voor sanering.

Gemeente	Adres	Bestemmingscode	Gevel-oriëntatie	Hoogte boven maaiveld (m)	Eerder gemeld object o.g.v. de Wgh, voor zover nog niet gesaneerd (x=ja)	Object gesitueerd langs GGG-wegvak (x=ja)	Geluidsbelasting $L_{den,GPP}$ [dB]
Roosendaal	Landjuweel 37	1	N	1.5			51
Roosendaal	Landjuweel 38	1	N	1.5			59
Roosendaal	Landjuweel 39	1	N	1.5			51
Roosendaal	Landjuweel 4	1	O	1.5			57
Roosendaal	Landjuweel 40	1	O	1.5			56
Roosendaal	Landjuweel 41	1	O	1.5			49
Roosendaal	Landjuweel 42	1	O	1.5			55
Roosendaal	Landjuweel 43	1	O	1.5			51
Roosendaal	Landjuweel 44	1	O	1.5			55
Roosendaal	Landjuweel 45	1	N	1.5			53
Roosendaal	Landjuweel 47	1	O	1.5			56
Roosendaal	Landjuweel 49	1	N	1.5			55
Roosendaal	Landjuweel 5	1	N	1.5			53
Roosendaal	Landjuweel 51	1	W	1.5			54
Roosendaal	Landjuweel 53	1	N	1.5			55
Roosendaal	Landjuweel 55	1	O	1.5			54
Roosendaal	Landjuweel 57	1	N	1.5			53
Roosendaal	Landjuweel 6	1	O	1.5			55
Roosendaal	Landjuweel 69	1	N	1.5			54
Roosendaal	Landjuweel 7	1	N	1.5			53
Roosendaal	Landjuweel 71	1	N	1.5			55
Roosendaal	Landjuweel 73	1	N	1.5			55
Roosendaal	Landjuweel 75	1	N	1.5			55
Roosendaal	Landjuweel 77	1	N	1.5			55
Roosendaal	Landjuweel 79	1	N	1.5			56
Roosendaal	Landjuweel 8	1	W	1.5			54
Roosendaal	Landjuweel 81	1	N	1.5			56
Roosendaal	Landjuweel 83	1	W	1.5			56
Roosendaal	Landjuweel 85	1	N	1.5			55
Roosendaal	Landjuweel 87	1	Z	1.5			55
Roosendaal	Landjuweel 89	1	O	1.5			55
Roosendaal	Landjuweel 9	1	O	1.5			53
Roosendaal	Landjuweel 91	1	Z	1.5			56
Roosendaal	Landjuweel 93	1	Z	1.5			56
Roosendaal	Landjuweel 95	1	N	1.5			56
Roosendaal	Landjuweel 97	1	N	1.5			56
Roosendaal	Landjuweel 99	1	N	1.5			56
Roosendaal	Leede 1	1	NO	19.5			63
Roosendaal	Leede 10	1	NO	19.5			63
Roosendaal	Leede 11	1	NO	19.5			63
Roosendaal	Leede 12	1	NO	19.5			63
Roosendaal	Leede 13	1	NO	19.5			63
Roosendaal	Leede 14	1	NO	19.5			63
Roosendaal	Leede 15	1	NO	19.5			63
Roosendaal	Leede 16	1	NO	19.5			63
Roosendaal	Leede 17	1	NO	19.5			63
Roosendaal	Leede 18	1	NO	19.5			63
Roosendaal	Leede 19	1	NO	19.5			63

Bijlage D3 - Basisberekeningen geluidgevoelige objecten | Niet saneringsobjecten

Deze bijlage bevat de adressen van objecten die op basis van het detail-onderzoek zijn uitgesloten voor sanering.

Gemeente	Adres	Bestemmingscode	Gevel-oriëntatie	Hoogte boven maaiveld (m)	Eerder gemeld object o.g.v. de Wgh, voor zover nog niet gesaneerd (x=ja)	Object gesitueerd langs GGG-wegvak (x=ja)	Geluidsbelasting L _{den,GPP} [dB]
Roosendaal	Leede 2	1	NO	19.5			63
Roosendaal	Leede 20	1	NO	19.5			63
Roosendaal	Leede 21	1	NO	19.5			63
Roosendaal	Leede 22	1	NO	19.5			58
Roosendaal	Leede 23	1	NO	19.5			58
Roosendaal	Leede 24	1	NO	19.5			58
Roosendaal	Leede 25	1	NO	19.5			58
Roosendaal	Leede 26	1	NO	19.5			58
Roosendaal	Leede 27	1	NO	19.5			58
Roosendaal	Leede 28	1	NO	19.5			58
Roosendaal	Leede 29	1	NO	19.5			58
Roosendaal	Leede 3	1	NO	19.5			63
Roosendaal	Leede 30	1	NO	19.5			58
Roosendaal	Leede 31	1	NO	19.5			58
Roosendaal	Leede 32	1	NO	19.5			58
Roosendaal	Leede 33	1	NO	19.5			58
Roosendaal	Leede 34	1	NO	19.5			58
Roosendaal	Leede 35	1	NO	19.5			58
Roosendaal	Leede 36	1	NO	19.5			58
Roosendaal	Leede 37	1	NO	19.5			58
Roosendaal	Leede 38	1	NO	19.5			58
Roosendaal	Leede 39	1	NO	19.5			58
Roosendaal	Leede 4	1	NO	19.5			63
Roosendaal	Leede 40	1	NO	19.5			58
Roosendaal	Leede 41	1	NO	19.5			58
Roosendaal	Leede 42	1	NO	19.5			58
Roosendaal	Leede 43	1	NO	19.5			58
Roosendaal	Leede 44	1	NO	19.5			64
Roosendaal	Leede 45	1	NO	19.5			64
Roosendaal	Leede 46	1	NO	19.5			64
Roosendaal	Leede 47	1	NO	19.5			64
Roosendaal	Leede 48	1	NO	19.5			64
Roosendaal	Leede 49	1	NO	19.5			64
Roosendaal	Leede 5	1	NO	19.5			63
Roosendaal	Leede 50	1	NO	19.5			64
Roosendaal	Leede 51	1	NO	19.5			64
Roosendaal	Leede 52	1	NO	19.5			64
Roosendaal	Leede 53	1	NO	19.5			64
Roosendaal	Leede 54	1	NO	19.5			64
Roosendaal	Leede 55	1	NO	19.5			64
Roosendaal	Leede 56	1	NO	19.5			64
Roosendaal	Leede 57	1	NO	19.5			64
Roosendaal	Leede 58	1	NO	19.5			64
Roosendaal	Leede 59	1	NO	19.5			64
Roosendaal	Leede 6	1	NO	19.5			63
Roosendaal	Leede 60	1	NO	19.5			64
Roosendaal	Leede 61	1	NO	19.5			64
Roosendaal	Leede 62	1	NO	19.5			64

Bijlage D3 - Basisberekeningen geluidgevoelige objecten | Niet saneringsobjecten

Deze bijlage bevat de adressen van objecten die op basis van het detail-onderzoek zijn uitgesloten voor sanering.

Gemeente	Adres	Bestemmingscode	Gevel-oriëntatie	Hoogte boven maaiveld (m)	Eerder gemeld object o.g.v. de Wgh, voor zover nog niet gesaneerd (x=ja)	Object gesitueerd langs GGG-wegvak (x=ja)	Geluidsbelasting L _{den,GPP} [dB]
Roosendaal	Leede 63	1	NO	19.5			64
Roosendaal	Leede 64	1	NO	19.5			64
Roosendaal	Leede 65	1	ZW	4.5			48
Roosendaal	Leede 66	1	ZO	4.5			55
Roosendaal	Leede 67	1	ZO	4.5			55
Roosendaal	Leede 68	1	ZO	4.5			55
Roosendaal	Leede 69	1	ZO	4.5			55
Roosendaal	Leede 7	1	NO	19.5			63
Roosendaal	Leede 70	1	ZW	4.5			49
Roosendaal	Leede 71	1	NW	4.5			55
Roosendaal	Leede 72	1	NW	4.5			55
Roosendaal	Leede 73	1	NO	4.5			56
Roosendaal	Leede 74	1	NO	4.5			56
Roosendaal	Leede 75	1	NO	4.5			56
Roosendaal	Leede 76	1	NO	4.5			56
Roosendaal	Leede 77	1	NO	4.5			56
Roosendaal	Leede 78	1	ZO	4.5			54
Roosendaal	Leede 79	1	ZW	7.5			48
Roosendaal	Leede 8	1	NO	19.5			63
Roosendaal	Leede 80	1	ZO	7.5			55
Roosendaal	Leede 81	1	NW	7.5			57
Roosendaal	Leede 82	1	NW	7.5			58
Roosendaal	Leede 83	1	NW	7.5			58
Roosendaal	Leede 84	1	NO	7.5			60
Roosendaal	Leede 9	1	NO	19.5			63
Roosendaal	Leemstraat 46	1	Z	4.5			59
Roosendaal	Lijsterbeslaan 1	1	ZO	4.5			52
Roosendaal	Lijsterbeslaan 10	1	ZO	7.5			54
Roosendaal	Lijsterbeslaan 11	1	ZO	7.5			54
Roosendaal	Lijsterbeslaan 12	1	ZO	7.5			54
Roosendaal	Lijsterbeslaan 13	1	NW	4.5			51
Roosendaal	Lijsterbeslaan 14	1	ZO	4.5			51
Roosendaal	Lijsterbeslaan 15	1	ZW	4.5			51
Roosendaal	Lijsterbeslaan 16	1	ZO	4.5			51
Roosendaal	Lijsterbeslaan 17	1	N	4.5			52
Roosendaal	Lijsterbeslaan 18	1	ZO	4.5			51
Roosendaal	Lijsterbeslaan 19	1	NO	7.5			54
Roosendaal	Lijsterbeslaan 2	1	ZO	7.5			54
Roosendaal	Lijsterbeslaan 20	1	ZW	7.5			53
Roosendaal	Lijsterbeslaan 21	1	NO	7.5			54
Roosendaal	Lijsterbeslaan 22	1	ZO	7.5			53
Roosendaal	Lijsterbeslaan 23	1	NO	7.5			54
Roosendaal	Lijsterbeslaan 24	1	NW	4.5			51
Roosendaal	Lijsterbeslaan 25	1	ZO	4.5			52
Roosendaal	Lijsterbeslaan 26	1	ZO	7.5			54
Roosendaal	Lijsterbeslaan 27	1	ZW	7.5			55
Roosendaal	Lijsterbeslaan 28	1	NW	4.5			52
Roosendaal	Lijsterbeslaan 29	1	ZW	7.5			55

Bijlage D3 - Basisberekeningen geluidgevoelige objecten | Niet saneringsobjecten

Deze bijlage bevat de adressen van objecten die op basis van het detail-onderzoek zijn uitgesloten voor sanering.

Gemeente	Adres	Bestemmingscode	Gevel-oriëntatie	Hoogte boven maaiveld (m)	Eerder gemeld object o.g.v. de Wgh, voor zover nog niet gesaneerd (x=ja)	Object gesitueerd langs GGG-wegvak (x=ja)	Geluidsbelasting $L_{den,GPP}$ [dB]
Roosendaal	Lijsterbeslaan 3	1	ZO	4.5			52
Roosendaal	Lijsterbeslaan 30	1	ZO	7.5			55
Roosendaal	Lijsterbeslaan 31	1	ZW	7.5			54
Roosendaal	Lijsterbeslaan 32	1	ZO	7.5			55
Roosendaal	Lijsterbeslaan 33	1	NW	1.5			48
Roosendaal	Lijsterbeslaan 34	1	ZO	7.5			54
Roosendaal	Lijsterbeslaan 39	1	ZO	1.5			48
Roosendaal	Lijsterbeslaan 4	1	ZO	7.5			54
Roosendaal	Lijsterbeslaan 5	1	NW	4.5			51
Roosendaal	Lijsterbeslaan 6	1	ZO	7.5			54
Roosendaal	Lijsterbeslaan 7	1	ZO	4.5			51
Roosendaal	Lijsterbeslaan 8	1	ZO	7.5			54
Roosendaal	Lijsterbeslaan 9	1	ZO	4.5			51
Roosendaal	Lisztlaan 1	1	ZO	4.5			58
Roosendaal	Lisztlaan 10	1	ZO	4.5			58
Roosendaal	Lisztlaan 11	1	ZO	4.5			57
Roosendaal	Lisztlaan 13	1	NO	4.5			60
Roosendaal	Lisztlaan 15	1	ZO	4.5			63
Roosendaal	Lisztlaan 2	1	N	4.5			56
Roosendaal	Lisztlaan 3	1	ZO	4.5			57
Roosendaal	Lisztlaan 4	1	ZW	4.5			54
Roosendaal	Lisztlaan 5	1	ZW	4.5			54
Roosendaal	Lisztlaan 7	1	ZO	4.5			54
Roosendaal	Lisztlaan 9	1	ZW	4.5			54
Roosendaal	Mahlerlaan 1	1	N	1.5			52
Roosendaal	Mahlerlaan 10	1	O	7.5			55
Roosendaal	Mahlerlaan 12	1	O	7.5			55
Roosendaal	Mahlerlaan 14	1	O	7.5			55
Roosendaal	Mahlerlaan 16	1	O	4.5			53
Roosendaal	Mahlerlaan 2a	1	O	1.5			49
Roosendaal	Mahlerlaan 2c	1	O	1.5			49
Roosendaal	Mahlerlaan 3	1	N	1.5			51
Roosendaal	Mahlerlaan 5	1	N	1.5			50
Roosendaal	Mahlerlaan 6	1	O	7.5			55
Roosendaal	Mahlerlaan 7	1	O	1.5			50
Roosendaal	Mahlerlaan 8	1	O	7.5			55
Roosendaal	Mahlerlaan 9	1	O	4.5			54
Roosendaal	Mauvestraat 10	1	Z	7.5			59
Roosendaal	Mauvestraat 12	1	Z	7.5			60
Roosendaal	Mauvestraat 14	1	Z	4.5			56
Roosendaal	Mauvestraat 16	1	Z	7.5			60
Roosendaal	Mauvestraat 17	1	Z	4.5			57
Roosendaal	Mauvestraat 18	1	Z	4.5			56
Roosendaal	Mauvestraat 19	1	Z	4.5			56
Roosendaal	Mauvestraat 2	1	Z	4.5			56
Roosendaal	Mauvestraat 21	1	N	4.5			56
Roosendaal	Mauvestraat 23	1	Z	4.5			58
Roosendaal	Mauvestraat 25	1	N	7.5			60

Bijlage D3 - Basisberekeningen geluidgevoelige objecten | Niet saneringsobjecten

Deze bijlage bevat de adressen van objecten die op basis van het detail-onderzoek zijn uitgesloten voor sanering.

Gemeente	Adres	Bestemmingscode	Gevel-oriëntatie	Hoogte boven maaiveld (m)	Eerder gemeld object o.g.v. de Wgh, voor zover nog niet gesaneerd (x=ja)	Object gesitueerd langs GGG-wegvak (x=ja)	Geluidsbelasting $L_{den,GPP}$ [dB]
Roosendaal	Mauvestraat 25b	1	N	4.5			61
Roosendaal	Mauvestraat 4	1	Z	7.5			59
Roosendaal	Mauvestraat 6	1	Z	7.5			59
Roosendaal	Mauvestraat 8	1	Z	7.5			59
Roosendaal	Meidoornlaan 1	4	ZW	4.5			51
Roosendaal	Melis Stokelaan 10	1	O	10.5			56
Roosendaal	Melis Stokelaan 12	1	O	7.5			54
Roosendaal	Melis Stokelaan 14	1	N	4.5			52
Roosendaal	Melis Stokelaan 16	1	W	4.5			50
Roosendaal	Melis Stokelaan 18	1	O	4.5			50
Roosendaal	Melis Stokelaan 2	1	O	7.5			57
Roosendaal	Melis Stokelaan 20	1	W	4.5			50
Roosendaal	Melis Stokelaan 22	1	O	4.5			51
Roosendaal	Melis Stokelaan 24	1	O	4.5			52
Roosendaal	Melis Stokelaan 26	1	O	4.5			52
Roosendaal	Melis Stokelaan 28	1	O	4.5			52
Roosendaal	Melis Stokelaan 30	1	O	4.5			52
Roosendaal	Melis Stokelaan 32	1	O	1.5			52
Roosendaal	Melis Stokelaan 34	1	O	4.5			52
Roosendaal	Melis Stokelaan 36	1	O	4.5			52
Roosendaal	Melis Stokelaan 38	1	O	4.5			52
Roosendaal	Melis Stokelaan 4	1	O	7.5			57
Roosendaal	Melis Stokelaan 40	1	W	7.5			53
Roosendaal	Melis Stokelaan 5	1	O	22.5			64
Roosendaal	Melis Stokelaan 5103	1	O	22.5			64
Roosendaal	Melis Stokelaan 5105	1	O	22.5			64
Roosendaal	Melis Stokelaan 5107	1	O	22.5			64
Roosendaal	Melis Stokelaan 5109	1	O	22.5			64
Roosendaal	Melis Stokelaan 5110	1	O	22.5			64
Roosendaal	Melis Stokelaan 5112	1	O	22.5			64
Roosendaal	Melis Stokelaan 5118	1	O	22.5			60
Roosendaal	Melis Stokelaan 5119	1	O	22.5			60
Roosendaal	Melis Stokelaan 5120	1	O	22.5			60
Roosendaal	Melis Stokelaan 5121	1	O	22.5			60
Roosendaal	Melis Stokelaan 5122	1	O	22.5			60
Roosendaal	Melis Stokelaan 5123	1	O	22.5			60
Roosendaal	Melis Stokelaan 5124	1	O	22.5			60
Roosendaal	Melis Stokelaan 5125	1	O	22.5			60
Roosendaal	Melis Stokelaan 5126	1	O	22.5			60
Roosendaal	Melis Stokelaan 5127	1	O	22.5			60
Roosendaal	Melis Stokelaan 5129	1	O	22.5			60
Roosendaal	Melis Stokelaan 5131	1	O	22.5			60
Roosendaal	Melis Stokelaan 5201	1	O	22.5			64
Roosendaal	Melis Stokelaan 5202	1	O	22.5			64
Roosendaal	Melis Stokelaan 5203	1	O	22.5			64
Roosendaal	Melis Stokelaan 5204	1	O	22.5			64
Roosendaal	Melis Stokelaan 5205	1	O	22.5			64
Roosendaal	Melis Stokelaan 5206	1	O	22.5			64

Bijlage D3 - Basisberekeningen geluidgevoelige objecten | Niet saneringsobjecten

Deze bijlage bevat de adressen van objecten die op basis van het detail-onderzoek zijn uitgesloten voor sanering.

Gemeente	Adres	Bestemmingscode	Gevel-oriëntatie	Hoogte boven maaiveld (m)	Eerder gemeld object o.g.v. de Wgh, voor zover nog niet gesaneerd (x=ja)	Object gesitueerd langs GGG-wegvak (x=ja)	Geluidsbelasting L _{den,GPP} [dB]
Roosendaal	Melis Stokelaan 5207	1	O	22.5			64
Roosendaal	Melis Stokelaan 5208	1	O	22.5			64
Roosendaal	Melis Stokelaan 5209	1	O	22.5			64
Roosendaal	Melis Stokelaan 5210	1	O	22.5			64
Roosendaal	Melis Stokelaan 5211	1	O	22.5			64
Roosendaal	Melis Stokelaan 5212	1	O	22.5			64
Roosendaal	Melis Stokelaan 5214	1	O	22.5			64
Roosendaal	Melis Stokelaan 5215	1	O	22.5			64
Roosendaal	Melis Stokelaan 5216	1	O	22.5			60
Roosendaal	Melis Stokelaan 5217	1	O	22.5			60
Roosendaal	Melis Stokelaan 5218	1	O	22.5			60
Roosendaal	Melis Stokelaan 5219	1	O	22.5			60
Roosendaal	Melis Stokelaan 5220	1	O	22.5			60
Roosendaal	Melis Stokelaan 5221	1	O	22.5			60
Roosendaal	Melis Stokelaan 5222	1	O	22.5			60
Roosendaal	Melis Stokelaan 5223	1	O	22.5			60
Roosendaal	Melis Stokelaan 5224	1	O	22.5			60
Roosendaal	Melis Stokelaan 5225	1	O	22.5			60
Roosendaal	Melis Stokelaan 5226	1	O	22.5			60
Roosendaal	Melis Stokelaan 5227	1	O	22.5			60
Roosendaal	Melis Stokelaan 5228	1	O	22.5			60
Roosendaal	Melis Stokelaan 5229	1	O	22.5			60
Roosendaal	Melis Stokelaan 5230	1	O	22.5			60
Roosendaal	Melis Stokelaan 5231	1	O	22.5			60
Roosendaal	Melis Stokelaan 5301	1	O	22.5			64
Roosendaal	Melis Stokelaan 5302	1	O	22.5			64
Roosendaal	Melis Stokelaan 5303	1	O	22.5			64
Roosendaal	Melis Stokelaan 5304	1	O	22.5			64
Roosendaal	Melis Stokelaan 5305	1	O	22.5			64
Roosendaal	Melis Stokelaan 5306	1	O	22.5			64
Roosendaal	Melis Stokelaan 5307	1	O	22.5			64
Roosendaal	Melis Stokelaan 5308	1	O	22.5			64
Roosendaal	Melis Stokelaan 5309	1	O	22.5			64
Roosendaal	Melis Stokelaan 5310	1	O	22.5			64
Roosendaal	Melis Stokelaan 5311	1	O	22.5			64
Roosendaal	Melis Stokelaan 5312	1	O	22.5			64
Roosendaal	Melis Stokelaan 5314	1	O	22.5			64
Roosendaal	Melis Stokelaan 5315	1	O	22.5			64
Roosendaal	Melis Stokelaan 5316	1	O	22.5			60
Roosendaal	Melis Stokelaan 5317	1	O	22.5			60
Roosendaal	Melis Stokelaan 5318	1	O	22.5			60
Roosendaal	Melis Stokelaan 5319	1	O	22.5			60
Roosendaal	Melis Stokelaan 5320	1	O	22.5			60
Roosendaal	Melis Stokelaan 5321	1	O	22.5			60
Roosendaal	Melis Stokelaan 5322	1	O	22.5			60
Roosendaal	Melis Stokelaan 5323	1	O	22.5			60
Roosendaal	Melis Stokelaan 5324	1	O	22.5			60
Roosendaal	Melis Stokelaan 5325	1	O	22.5			60

Bijlage D3 - Basisberekeningen geluidgevoelige objecten | Niet saneringsobjecten

Deze bijlage bevat de adressen van objecten die op basis van het detail-onderzoek zijn uitgesloten voor sanering.

Gemeente	Adres	Bestemmingscode	Gevel-oriëntatie	Hoogte boven maaiveld (m)	Eerder gemeld object o.g.v. de Wgh, voor zover nog niet gesaneerd (x=ja)	Object gesitueerd langs GGG-wegvak (x=ja)	Geluidsbelasting L _{den,GPP} [dB]
Roosendaal	Melis Stokelaan 5326	1	O	22.5			60
Roosendaal	Melis Stokelaan 5327	1	O	22.5			60
Roosendaal	Melis Stokelaan 5328	1	O	22.5			60
Roosendaal	Melis Stokelaan 5329	1	O	22.5			60
Roosendaal	Melis Stokelaan 5401	1	O	22.5			64
Roosendaal	Melis Stokelaan 5402	1	O	22.5			64
Roosendaal	Melis Stokelaan 5403	1	O	22.5			64
Roosendaal	Melis Stokelaan 5404	1	O	22.5			64
Roosendaal	Melis Stokelaan 5405	1	O	22.5			64
Roosendaal	Melis Stokelaan 5406	1	O	22.5			64
Roosendaal	Melis Stokelaan 5407	1	O	22.5			64
Roosendaal	Melis Stokelaan 5408	1	O	22.5			64
Roosendaal	Melis Stokelaan 5409	1	O	22.5			64
Roosendaal	Melis Stokelaan 5410	1	O	22.5			64
Roosendaal	Melis Stokelaan 5411	1	O	22.5			64
Roosendaal	Melis Stokelaan 5412	1	O	22.5			64
Roosendaal	Melis Stokelaan 5414	1	O	22.5			64
Roosendaal	Melis Stokelaan 5415	1	O	22.5			64
Roosendaal	Melis Stokelaan 5416	1	O	22.5			60
Roosendaal	Melis Stokelaan 5417	1	O	22.5			60
Roosendaal	Melis Stokelaan 5418	1	O	22.5			60
Roosendaal	Melis Stokelaan 5419	1	O	22.5			60
Roosendaal	Melis Stokelaan 5420	1	O	22.5			60
Roosendaal	Melis Stokelaan 5421	1	O	22.5			60
Roosendaal	Melis Stokelaan 5422	1	O	22.5			60
Roosendaal	Melis Stokelaan 5423	1	O	22.5			60
Roosendaal	Melis Stokelaan 5424	1	O	22.5			60
Roosendaal	Melis Stokelaan 5425	1	O	22.5			60
Roosendaal	Melis Stokelaan 5426	1	O	22.5			60
Roosendaal	Melis Stokelaan 5427	1	O	22.5			60
Roosendaal	Melis Stokelaan 5428	1	O	22.5			60
Roosendaal	Melis Stokelaan 5429	1	O	22.5			60
Roosendaal	Melis Stokelaan 5430	1	O	22.5			60
Roosendaal	Melis Stokelaan 5431	1	O	22.5			60
Roosendaal	Melis Stokelaan 5501	1	O	22.5			64
Roosendaal	Melis Stokelaan 5502	1	O	22.5			64
Roosendaal	Melis Stokelaan 5503	1	O	22.5			64
Roosendaal	Melis Stokelaan 5504	1	O	22.5			64
Roosendaal	Melis Stokelaan 5505	1	O	22.5			64
Roosendaal	Melis Stokelaan 5506	1	O	22.5			64
Roosendaal	Melis Stokelaan 5507	1	O	22.5			64
Roosendaal	Melis Stokelaan 5508	1	O	22.5			64
Roosendaal	Melis Stokelaan 5509	1	O	22.5			64
Roosendaal	Melis Stokelaan 5510	1	O	22.5			64
Roosendaal	Melis Stokelaan 5511	1	O	22.5			64
Roosendaal	Melis Stokelaan 5512	1	O	22.5			64
Roosendaal	Melis Stokelaan 5514	1	O	22.5			64
Roosendaal	Melis Stokelaan 5515	1	O	22.5			64

Bijlage D3 - Basisberekeningen geluidgevoelige objecten | Niet saneringsobjecten

Deze bijlage bevat de adressen van objecten die op basis van het detail-onderzoek zijn uitgesloten voor sanering.

Gemeente	Adres	Bestemmingscode	Gevel-oriëntatie	Hoogte boven maaiveld (m)	Eerder gemeld object o.g.v. de Wgh, voor zover nog niet gesaneerd (x=ja)	Object gesitueerd langs GGG-wegvak (x=ja)	Geluidsbelasting $L_{den,GPP}$ [dB]
Roosendaal	Melis Stokelaan 5516	1	O	22.5			60
Roosendaal	Melis Stokelaan 5517	1	O	22.5			60
Roosendaal	Melis Stokelaan 5518	1	O	22.5			60
Roosendaal	Melis Stokelaan 5519	1	O	22.5			60
Roosendaal	Melis Stokelaan 5520	1	O	22.5			60
Roosendaal	Melis Stokelaan 5521	1	O	22.5			60
Roosendaal	Melis Stokelaan 5522	1	O	22.5			60
Roosendaal	Melis Stokelaan 5523	1	O	22.5			60
Roosendaal	Melis Stokelaan 5524	1	O	22.5			60
Roosendaal	Melis Stokelaan 5525	1	O	22.5			60
Roosendaal	Melis Stokelaan 5526	1	O	22.5			60
Roosendaal	Melis Stokelaan 5527	1	O	22.5			60
Roosendaal	Melis Stokelaan 5528	1	O	22.5			60
Roosendaal	Melis Stokelaan 5529	1	O	22.5			60
Roosendaal	Melis Stokelaan 5530	1	O	22.5			60
Roosendaal	Melis Stokelaan 5601	1	O	22.5			64
Roosendaal	Melis Stokelaan 5602	1	O	22.5			64
Roosendaal	Melis Stokelaan 5603	1	O	22.5			64
Roosendaal	Melis Stokelaan 5604	1	O	22.5			64
Roosendaal	Melis Stokelaan 5605	1	O	22.5			64
Roosendaal	Melis Stokelaan 5606	1	O	22.5			64
Roosendaal	Melis Stokelaan 5607	1	O	22.5			64
Roosendaal	Melis Stokelaan 5608	1	O	22.5			64
Roosendaal	Melis Stokelaan 5609	1	O	22.5			64
Roosendaal	Melis Stokelaan 5610	1	O	22.5			64
Roosendaal	Melis Stokelaan 5611	1	O	22.5			64
Roosendaal	Melis Stokelaan 5612	1	O	22.5			64
Roosendaal	Melis Stokelaan 5614	1	O	22.5			64
Roosendaal	Melis Stokelaan 5615	1	O	22.5			64
Roosendaal	Melis Stokelaan 5616	1	O	22.5			60
Roosendaal	Melis Stokelaan 5617	1	O	22.5			60
Roosendaal	Melis Stokelaan 5618	1	O	22.5			60
Roosendaal	Melis Stokelaan 5619	1	O	22.5			60
Roosendaal	Melis Stokelaan 5620	1	O	22.5			60
Roosendaal	Melis Stokelaan 5621	1	O	22.5			60
Roosendaal	Melis Stokelaan 5622	1	O	22.5			60
Roosendaal	Melis Stokelaan 5623	1	O	22.5			60
Roosendaal	Melis Stokelaan 5624	1	O	22.5			60
Roosendaal	Melis Stokelaan 5625	1	O	22.5			60
Roosendaal	Melis Stokelaan 5626	1	O	22.5			60
Roosendaal	Melis Stokelaan 5627	1	O	22.5			60
Roosendaal	Melis Stokelaan 5628	1	O	22.5			60
Roosendaal	Melis Stokelaan 5629	1	O	22.5			60
Roosendaal	Melis Stokelaan 5630	1	O	22.5			60
Roosendaal	Melis Stokelaan 5701	1	O	22.5			64
Roosendaal	Melis Stokelaan 5702	1	O	22.5			64
Roosendaal	Melis Stokelaan 5703	1	O	22.5			64
Roosendaal	Melis Stokelaan 5704	1	O	22.5			64

Bijlage D3 - Basisberekeningen geluidgevoelige objecten | Niet saneringsobjecten

Deze bijlage bevat de adressen van objecten die op basis van het detail-onderzoek zijn uitgesloten voor sanering.

Gemeente	Adres	Bestemmingscode	Gevel-oriëntatie	Hoogte boven maaiveld (m)	Eerder gemeld object o.g.v. de Wgh, voor zover nog niet gesaneerd (x=ja)	Object gesitueerd langs GGG-wegvak (x=ja)	Geluidsbelasting $L_{den,GPP}$ [dB]
Roosendaal	Melis Stokelaan 5705	1	O	22.5			64
Roosendaal	Melis Stokelaan 5706	1	O	22.5			64
Roosendaal	Melis Stokelaan 5707	1	O	22.5			64
Roosendaal	Melis Stokelaan 5708	1	O	22.5			64
Roosendaal	Melis Stokelaan 5709	1	O	22.5			64
Roosendaal	Melis Stokelaan 5710	1	O	22.5			64
Roosendaal	Melis Stokelaan 5711	1	O	22.5			64
Roosendaal	Melis Stokelaan 5712	1	O	22.5			64
Roosendaal	Melis Stokelaan 5714	1	O	22.5			64
Roosendaal	Melis Stokelaan 5715	1	O	22.5			64
Roosendaal	Melis Stokelaan 5716	1	O	22.5			60
Roosendaal	Melis Stokelaan 5717	1	O	22.5			60
Roosendaal	Melis Stokelaan 5718	1	O	22.5			60
Roosendaal	Melis Stokelaan 5719	1	O	22.5			60
Roosendaal	Melis Stokelaan 5720	1	O	22.5			60
Roosendaal	Melis Stokelaan 5721	1	O	22.5			60
Roosendaal	Melis Stokelaan 5722	1	O	22.5			60
Roosendaal	Melis Stokelaan 5723	1	O	22.5			60
Roosendaal	Melis Stokelaan 5724	1	O	22.5			60
Roosendaal	Melis Stokelaan 5725	1	O	22.5			60
Roosendaal	Melis Stokelaan 5726	1	O	22.5			60
Roosendaal	Melis Stokelaan 5727	1	O	22.5			60
Roosendaal	Melis Stokelaan 5728	1	O	22.5			60
Roosendaal	Melis Stokelaan 5729	1	O	22.5			60
Roosendaal	Melis Stokelaan 5730	1	O	22.5			60
Roosendaal	Melis Stokelaan 5801	1	O	22.5			64
Roosendaal	Melis Stokelaan 5802	1	O	22.5			64
Roosendaal	Melis Stokelaan 5803	1	O	22.5			64
Roosendaal	Melis Stokelaan 5804	1	O	22.5			64
Roosendaal	Melis Stokelaan 5805	1	O	22.5			64
Roosendaal	Melis Stokelaan 5806	1	O	22.5			64
Roosendaal	Melis Stokelaan 5807	1	O	22.5			64
Roosendaal	Melis Stokelaan 5808	1	O	22.5			64
Roosendaal	Melis Stokelaan 5809	1	O	22.5			64
Roosendaal	Melis Stokelaan 5810	1	O	22.5			64
Roosendaal	Melis Stokelaan 5811	1	O	22.5			64
Roosendaal	Melis Stokelaan 5812	1	O	22.5			64
Roosendaal	Melis Stokelaan 5814	1	O	22.5			64
Roosendaal	Melis Stokelaan 5815	1	O	22.5			64
Roosendaal	Melis Stokelaan 5816	1	O	22.5			60
Roosendaal	Melis Stokelaan 5817	1	O	22.5			60
Roosendaal	Melis Stokelaan 5818	1	O	22.5			60
Roosendaal	Melis Stokelaan 5819	1	O	22.5			60
Roosendaal	Melis Stokelaan 5820	1	O	22.5			60
Roosendaal	Melis Stokelaan 5821	1	O	22.5			60
Roosendaal	Melis Stokelaan 5822	1	O	22.5			60
Roosendaal	Melis Stokelaan 5823	1	O	22.5			60
Roosendaal	Melis Stokelaan 5824	1	O	22.5			60

Bijlage D3 - Basisberekeningen geluidgevoelige objecten | Niet saneringsobjecten

Deze bijlage bevat de adressen van objecten die op basis van het detail-onderzoek zijn uitgesloten voor sanering.

Gemeente	Adres	Bestemmingscode	Gevel-oriëntatie	Hoogte boven maaiveld (m)	Eerder gemeld object o.g.v. de Wgh, voor zover nog niet gesaneerd (x=ja)	Object gesitueerd langs GGG-wegvak (x=ja)	Geluidsbelasting L _{den,GPP} [dB]
Roosendaal	Melis Stokelaan 5825	1	O	22.5			60
Roosendaal	Melis Stokelaan 5826	1	O	22.5			60
Roosendaal	Melis Stokelaan 5827	1	O	22.5			60
Roosendaal	Melis Stokelaan 5828	1	O	22.5			60
Roosendaal	Melis Stokelaan 5829	1	O	22.5			60
Roosendaal	Melis Stokelaan 5830	1	O	22.5			60
Roosendaal	Melis Stokelaan 6	1	O	7.5			56
Roosendaal	Melis Stokelaan 7	1	O	22.5			60
Roosendaal	Melis Stokelaan 8	1	O	7.5			55
Roosendaal	Mesdagstraat 18	1	N	4.5			59
Roosendaal	Mesdagstraat 20	1	W	7.5			61
Roosendaal	Mesdagstraat 22	1	W	7.5			61
Roosendaal	Mesdagstraat 24	1	W	4.5			61
Roosendaal	Mesdagstraat 26	1	W	4.5			61
Roosendaal	Mesdagstraat 28	1	W	4.5			61
Roosendaal	Mesdagstraat 30	1	W	4.5			61
Roosendaal	Mesdagstraat 32	1	W	7.5			59
Roosendaal	Mesdagstraat 34	1	W	7.5			59
Roosendaal	Mesdagstraat 36	1	W	7.5			59
Roosendaal	Mesdagstraat 38	1	W	7.5			60
Roosendaal	Mesdagstraat 40	1	W	7.5			60
Roosendaal	Mill Hillplein 101	1	Z	31.5			61
Roosendaal	Mill Hillplein 105	1	Z	31.5			61
Roosendaal	Mill Hillplein 107	1	Z	31.5			61
Roosendaal	Mill Hillplein 109	1	Z	31.5			61
Roosendaal	Mill Hillplein 11	99	Z	31.5			61
Roosendaal	Mill Hillplein 111	1	Z	31.5			61
Roosendaal	Mill Hillplein 113	1	Z	31.5			61
Roosendaal	Mill Hillplein 115	1	Z	31.5			61
Roosendaal	Mill Hillplein 117	1	Z	31.5			61
Roosendaal	Mill Hillplein 119	1	Z	31.5			61
Roosendaal	Mill Hillplein 13	99	Z	31.5			61
Roosendaal	Mill Hillplein 15	99	Z	31.5			61
Roosendaal	Mill Hillplein 21	1	Z	31.5			61
Roosendaal	Mill Hillplein 23	1	Z	31.5			61
Roosendaal	Mill Hillplein 25	1	Z	31.5			61
Roosendaal	Mill Hillplein 27	1	Z	31.5			61
Roosendaal	Mill Hillplein 29	1	Z	31.5			61
Roosendaal	Mill Hillplein 31	1	Z	31.5			61
Roosendaal	Mill Hillplein 33	1	Z	31.5			61
Roosendaal	Mill Hillplein 35	1	Z	31.5			61
Roosendaal	Mill Hillplein 37	1	Z	31.5			61
Roosendaal	Mill Hillplein 39	1	Z	31.5			61
Roosendaal	Mill Hillplein 41	1	Z	31.5			61
Roosendaal	Mill Hillplein 43	1	Z	31.5			61
Roosendaal	Mill Hillplein 45	1	Z	31.5			61
Roosendaal	Mill Hillplein 47	1	Z	31.5			61
Roosendaal	Mill Hillplein 49	1	Z	31.5			61

Bijlage D3 - Basisberekeningen geluidgevoelige objecten | Niet saneringsobjecten

Deze bijlage bevat de adressen van objecten die op basis van het detail-onderzoek zijn uitgesloten voor sanering.

Gemeente	Adres	Bestemmingscode	Gevel-oriëntatie	Hoogte boven maaiveld (m)	Eerder gemeld object o.g.v. de Wgh, voor zover nog niet gesaneerd (x=ja)	Object gesitueerd langs GGG-wegvak (x=ja)	Geluidsbelasting L _{den,GPP} [dB]
Roosendaal	Mill Hillplein 51	1	Z	31.5			61
Roosendaal	Mill Hillplein 55	1	Z	31.5			61
Roosendaal	Mill Hillplein 57	1	Z	31.5			61
Roosendaal	Mill Hillplein 59	1	Z	31.5			61
Roosendaal	Mill Hillplein 61	1	Z	31.5			61
Roosendaal	Mill Hillplein 63	1	Z	31.5			61
Roosendaal	Mill Hillplein 65	1	Z	31.5			61
Roosendaal	Mill Hillplein 67	1	Z	31.5			61
Roosendaal	Mill Hillplein 69	1	Z	31.5			61
Roosendaal	Mill Hillplein 71	1	Z	31.5			61
Roosendaal	Mill Hillplein 73	1	Z	31.5			61
Roosendaal	Mill Hillplein 75	1	Z	31.5			61
Roosendaal	Mill Hillplein 77	1	Z	31.5			61
Roosendaal	Mill Hillplein 79	1	Z	31.5			61
Roosendaal	Mill Hillplein 81	1	Z	31.5			61
Roosendaal	Mill Hillplein 83	1	Z	31.5			61
Roosendaal	Mill Hillplein 85	1	Z	31.5			61
Roosendaal	Mill Hillplein 87	1	Z	31.5			61
Roosendaal	Mill Hillplein 89	1	Z	31.5			61
Roosendaal	Mill Hillplein 9	99	Z	31.5			61
Roosendaal	Mill Hillplein 91	1	Z	31.5			61
Roosendaal	Mill Hillplein 93	1	Z	31.5			61
Roosendaal	Mill Hillplein 95	1	Z	31.5			61
Roosendaal	Mill Hillplein 97	1	Z	31.5			61
Roosendaal	Mill Hillplein 99	1	Z	31.5			61
Roosendaal	Mimosafat 1	1	ZO	22.5			62
Roosendaal	Mimosafat 10	1	ZO	22.5			62
Roosendaal	Mimosafat 11	1	ZO	22.5			62
Roosendaal	Mimosafat 12	1	ZO	22.5			62
Roosendaal	Mimosafat 13	1	ZO	22.5			62
Roosendaal	Mimosafat 14	1	ZO	22.5			62
Roosendaal	Mimosafat 15	1	ZO	22.5			62
Roosendaal	Mimosafat 16	1	ZO	22.5			62
Roosendaal	Mimosafat 17	1	ZO	22.5			62
Roosendaal	Mimosafat 18	1	ZO	22.5			62
Roosendaal	Mimosafat 19	1	ZO	22.5			62
Roosendaal	Mimosafat 2	1	ZO	22.5			62
Roosendaal	Mimosafat 20	1	ZO	22.5			62
Roosendaal	Mimosafat 21	1	ZO	22.5			62
Roosendaal	Mimosafat 22	1	ZO	22.5			62
Roosendaal	Mimosafat 23	1	ZO	22.5			62
Roosendaal	Mimosafat 24	1	ZO	22.5			62
Roosendaal	Mimosafat 25	1	ZO	22.5			62
Roosendaal	Mimosafat 26	1	ZO	22.5			62
Roosendaal	Mimosafat 27	1	ZO	22.5			62
Roosendaal	Mimosafat 28	1	ZO	22.5			62
Roosendaal	Mimosafat 29	1	ZO	22.5			62
Roosendaal	Mimosafat 3	1	ZO	22.5			62

Bijlage D3 - Basisberekeningen geluidgevoelige objecten | Niet saneringsobjecten

Deze bijlage bevat de adressen van objecten die op basis van het detail-onderzoek zijn uitgesloten voor sanering.

Gemeente	Adres	Bestemmingscode	Gevel-oriëntatie	Hoogte boven maaiveld (m)	Eerder gemeld object o.g.v. de Wgh, voor zover nog niet gesaneerd (x=ja)	Object gesitueerd langs GGG-wegvak (x=ja)	Geluidsbelasting L _{den,GPP} [dB]
Roosendaal	Mimosaflat 30	1	ZO	22.5			62
Roosendaal	Mimosaflat 31	1	ZO	22.5			62
Roosendaal	Mimosaflat 32	1	ZO	22.5			62
Roosendaal	Mimosaflat 33	1	ZO	22.5			62
Roosendaal	Mimosaflat 34	1	ZO	22.5			62
Roosendaal	Mimosaflat 35	1	ZO	22.5			62
Roosendaal	Mimosaflat 36	1	ZO	22.5			62
Roosendaal	Mimosaflat 37	1	ZO	22.5			62
Roosendaal	Mimosaflat 38	1	ZO	22.5			62
Roosendaal	Mimosaflat 39	1	ZO	22.5			62
Roosendaal	Mimosaflat 4	1	ZO	22.5			62
Roosendaal	Mimosaflat 40	1	ZO	22.5			62
Roosendaal	Mimosaflat 41	1	ZO	22.5			62
Roosendaal	Mimosaflat 42	1	ZO	22.5			62
Roosendaal	Mimosaflat 43	1	ZO	22.5			62
Roosendaal	Mimosaflat 44	1	ZO	22.5			62
Roosendaal	Mimosaflat 45	1	ZO	22.5			62
Roosendaal	Mimosaflat 46	1	ZO	22.5			62
Roosendaal	Mimosaflat 47	1	ZO	22.5			62
Roosendaal	Mimosaflat 5	1	ZO	22.5			62
Roosendaal	Mimosaflat 6	1	ZO	22.5			62
Roosendaal	Mimosaflat 7	1	ZO	22.5			62
Roosendaal	Mimosaflat 8	1	ZO	22.5			62
Roosendaal	Mimosaflat 9	1	ZO	22.5			62
Roosendaal	Molenbeekstraat 61	1	Z	7.5			54
Roosendaal	Molenbeekstraat 63	1	Z	4.5			54
Roosendaal	Molenbeekstraat 65	1	Z	4.5			54
Roosendaal	Molenbeekstraat 67	1	Z	4.5			54
Roosendaal	Molenbeekstraat 69	1	Z	4.5			54
Roosendaal	Molenbeekstraat 71	1	Z	4.5			54
Roosendaal	Molenbeekstraat 73	1	Z	4.5			54
Roosendaal	Molenbeekstraat 75	1	Z	4.5			53
Roosendaal	Molenbeekstraat 77	1	Z	4.5			53
Roosendaal	Mosberg 1	1	ZW	4.5			51
Roosendaal	Mosberg 100	1	ZO	7.5			47
Roosendaal	Mosberg 102	1	ZO	7.5			48
Roosendaal	Mosberg 11	1	N	4.5			52
Roosendaal	Mosberg 13	1	Z	7.5			54
Roosendaal	Mosberg 15	1	ZO	4.5			51
Roosendaal	Mosberg 16	1	W	4.5			52
Roosendaal	Mosberg 17	1	ZW	4.5			52
Roosendaal	Mosberg 18	1	W	4.5			53
Roosendaal	Mosberg 19	1	ZW	4.5			52
Roosendaal	Mosberg 20	1	W	4.5			52
Roosendaal	Mosberg 21	1	Z	4.5			53
Roosendaal	Mosberg 22	1	NW	4.5			54
Roosendaal	Mosberg 23	1	NO	4.5			50
Roosendaal	Mosberg 24	1	NW	7.5			56

Bijlage D3 - Basisberekeningen geluidgevoelige objecten | Niet saneringsobjecten

Deze bijlage bevat de adressen van objecten die op basis van het detail-onderzoek zijn uitgesloten voor sanering.

Gemeente	Adres	Bestemmingscode	Gevel-oriëntatie	Hoogte boven maaiveld (m)	Eerder gemeld object o.g.v. de Wgh, voor zover nog niet gesaneerd (x=ja)	Object gesitueerd langs GGG-wegvak (x=ja)	Geluidsbelasting L _{den,GPP} [dB]
Roosendaal	Mosberg 25	1	NO	4.5			50
Roosendaal	Mosberg 26	1	NO	7.5			59
Roosendaal	Mosberg 27	1	NO	4.5			49
Roosendaal	Mosberg 28	1	NO	7.5			60
Roosendaal	Mosberg 29	1	NO	4.5			49
Roosendaal	Mosberg 3	1	NO	4.5			53
Roosendaal	Mosberg 30	1	NO	4.5			60
Roosendaal	Mosberg 31	1	NO	4.5			49
Roosendaal	Mosberg 32	1	ZO	7.5			54
Roosendaal	Mosberg 33	1	ZW	4.5			48
Roosendaal	Mosberg 34	1	ZO	7.5			55
Roosendaal	Mosberg 35	1	NW	4.5			50
Roosendaal	Mosberg 36	1	ZO	7.5			54
Roosendaal	Mosberg 37	1	NW	4.5			52
Roosendaal	Mosberg 38	1	ZO	7.5			54
Roosendaal	Mosberg 39	1	NW	4.5			53
Roosendaal	Mosberg 40	1	ZO	7.5			52
Roosendaal	Mosberg 41	1	NW	4.5			52
Roosendaal	Mosberg 42	1	ZO	7.5			54
Roosendaal	Mosberg 43	1	NW	4.5			54
Roosendaal	Mosberg 44	1	ZO	7.5			54
Roosendaal	Mosberg 45	1	ZW	4.5			58
Roosendaal	Mosberg 46	1	ZO	4.5			54
Roosendaal	Mosberg 48	1	ZO	7.5			52
Roosendaal	Mosberg 5	1	NW	4.5			55
Roosendaal	Mosberg 50	1	ZO	7.5			54
Roosendaal	Mosberg 52	1	ZO	7.5			52
Roosendaal	Mosberg 54	1	ZO	7.5			54
Roosendaal	Mosberg 56	1	ZO	4.5			52
Roosendaal	Mosberg 58	1	ZO	7.5			54
Roosendaal	Mosberg 60	1	ZO	7.5			52
Roosendaal	Mosberg 62	1	ZO	7.5			54
Roosendaal	Mosberg 64	1	ZO	4.5			50
Roosendaal	Mosberg 66	1	ZO	4.5			53
Roosendaal	Mosberg 68	1	ZO	4.5			51
Roosendaal	Mosberg 7	1	O	4.5			55
Roosendaal	Mosberg 70	1	ZO	4.5			53
Roosendaal	Mosberg 72	1	ZO	4.5			51
Roosendaal	Mosberg 74	1	ZO	4.5			52
Roosendaal	Mosberg 76	1	ZO	4.5			51
Roosendaal	Mosberg 78	1	ZO	4.5			53
Roosendaal	Mosberg 80	1	ZO	4.5			52
Roosendaal	Mosberg 82	1	ZO	4.5			52
Roosendaal	Mosberg 84	1	ZO	4.5			51
Roosendaal	Mosberg 86	1	ZO	4.5			52
Roosendaal	Mosberg 88	1	ZO	1.5			48
Roosendaal	Mosberg 9	1	N	4.5			54
Roosendaal	Mosberg 90	1	NO	7.5			51

Bijlage D3 - Basisberekeningen geluidgevoelige objecten | Niet saneringsobjecten

Deze bijlage bevat de adressen van objecten die op basis van het detail-onderzoek zijn uitgesloten voor sanering.

Gemeente	Adres	Bestemmingscode	Gevel-oriëntatie	Hoogte boven maaiveld (m)	Eerder gemeld object o.g.v. de Wgh, voor zover nog niet gesaneerd (x=ja)	Object gesitueerd langs GGG-wegvak (x=ja)	Geluidsbelasting $L_{den,GPP}$ [dB]
Roosendaal	Mosberg 92	1	ZO	7.5			48
Roosendaal	Mosberg 94	1	NO	7.5			51
Roosendaal	Mosberg 96	1	ZO	7.5			48
Roosendaal	Mosberg 98	1	NO	7.5			50
Roosendaal	Mozartlaan 1	1	O	4.5			53
Roosendaal	Mozartlaan 10	1	O	4.5			52
Roosendaal	Mozartlaan 11	1	Z	7.5			52
Roosendaal	Mozartlaan 12	1	N	4.5			49
Roosendaal	Mozartlaan 13	1	O	4.5			52
Roosendaal	Mozartlaan 15	1	O	4.5			52
Roosendaal	Mozartlaan 16	1	O	1.5			48
Roosendaal	Mozartlaan 18	1	O	4.5			52
Roosendaal	Mozartlaan 3	1	O	4.5			53
Roosendaal	Mozartlaan 4	1	O	7.5			56
Roosendaal	Mozartlaan 5	1	N	1.5			51
Roosendaal	Mozartlaan 6	1	W	1.5			49
Roosendaal	Mozartlaan 7	1	Z	1.5			50
Roosendaal	Mozartlaan 8	1	W	1.5			50
Roosendaal	Mozartlaan 9	1	Z	1.5			50
Roosendaal	Muntberg 12	1	N	7.5			55
Roosendaal	Muntberg 14	1	O	7.5			54
Roosendaal	Muntberg 16	1	Z	4.5			52
Roosendaal	Muntberg 18	1	Z	4.5			52
Roosendaal	Muntberg 20	1	N	7.5			54
Roosendaal	Muntberg 22	1	O	7.5			54
Roosendaal	Muurberg 1	1	N	7.5			56
Roosendaal	Muurberg 10	1	O	7.5			53
Roosendaal	Muurberg 11	1	Z	7.5			54
Roosendaal	Muurberg 12	1	Z	7.5			54
Roosendaal	Muurberg 13	1	N	7.5			54
Roosendaal	Muurberg 14	1	Z	7.5			54
Roosendaal	Muurberg 15	1	O	7.5			54
Roosendaal	Muurberg 17	1	O	7.5			54
Roosendaal	Muurberg 19	1	Z	7.5			55
Roosendaal	Muurberg 2	1	N	4.5			54
Roosendaal	Muurberg 21	1	Z	4.5			54
Roosendaal	Muurberg 23	1	O	7.5			54
Roosendaal	Muurberg 3	1	N	7.5			56
Roosendaal	Muurberg 4	1	O	4.5			53
Roosendaal	Muurberg 5	1	N	4.5			52
Roosendaal	Muurberg 6	1	O	7.5			55
Roosendaal	Muurberg 7	1	N	4.5			53
Roosendaal	Muurberg 8	1	N	4.5			51
Roosendaal	Muurberg 9	1	N	7.5			55
Roosendaal	Nispensestraat 103	1	W	7.5			51
Roosendaal	Nispensestraat 104	1	W	7.5			55
Roosendaal	Nispensestraat 105	1	W	7.5			51
Roosendaal	Nispensestraat 106	1	W	4.5			53

Bijlage D3 - Basisberekeningen geluidgevoelige objecten | Niet saneringsobjecten

Deze bijlage bevat de adressen van objecten die op basis van het detail-onderzoek zijn uitgesloten voor sanering.

Gemeente	Adres	Bestemmingscode	Gevel-oriëntatie	Hoogte boven maaiveld (m)	Eerder gemeld object o.g.v. de Wgh, voor zover nog niet gesaneerd (x=ja)	Object gesitueerd langs GGG-wegvak (x=ja)	Geluidsbelasting L _{den,GPP} [dB]
Roosendaal	Nispensestraat 107	1	W	7.5			51
Roosendaal	Nispensestraat 108	1	W	4.5			53
Roosendaal	Nispensestraat 109	1	W	7.5			52
Roosendaal	Nispensestraat 110	1	W	4.5			54
Roosendaal	Nispensestraat 111	1	W	4.5			51
Roosendaal	Nispensestraat 112	1	W	4.5			54
Roosendaal	Nispensestraat 113	1	N	7.5			53
Roosendaal	Nispensestraat 114	1	W	4.5			55
Roosendaal	Nispensestraat 115	1	W	7.5			54
Roosendaal	Nispensestraat 116	1	W	7.5			58
Roosendaal	Nispensestraat 117	1	W	7.5			54
Roosendaal	Nispensestraat 118	1	W	7.5			58
Roosendaal	Nispensestraat 119	1	W	7.5			56
Roosendaal	Nispensestraat 120	1	W	7.5			58
Roosendaal	Nispensestraat 121	1	W	7.5			56
Roosendaal	Nispensestraat 122	1	W	4.5			54
Roosendaal	Nispensestraat 123	1	Z	10.5			59
Roosendaal	Nispensestraat 124	1	Z	7.5			57
Roosendaal	Nispensestraat 125	1	Z	7.5			58
Roosendaal	Nispensestraat 126	1	W	7.5			61
Roosendaal	Nispensestraat 126a	1	W	7.5			61
Roosendaal	Nispensestraat 130	1	W	4.5			57
Roosendaal	Nispensestraat 132	1	Z	4.5			58
Roosendaal	Nispensestraat 92	1	N	4.5			50
Roosendaal	Nispensestraat 94	1	Z	4.5			50
Roosendaal	Nispensestraat 96	1	NW	4.5			51
Roosendaal	Norbartlaan 21	1	ZW	4.5			51
Roosendaal	Norbartlaan 23	1	ZW	4.5			51
Roosendaal	Norbartlaan 25	1	ZW	4.5			51
Roosendaal	Norbartlaan 27	1	ZO	4.5			51
Roosendaal	Norbartlaan 29	1	ZW	4.5			52
Roosendaal	Norbartlaan 31	1	ZW	4.5			51
Roosendaal	Norbartlaan 33	1	ZW	4.5			51
Roosendaal	Norbartlaan 35	1	ZW	4.5			51
Roosendaal	Norbartlaan 37	1	NO	4.5			51
Roosendaal	Norbartlaan 38	4	ZW	4.5			57
Roosendaal	Norbartlaan 39	1	ZO	4.5			51
Roosendaal	Norbartlaan 40	4	ZW	7.5			56
Roosendaal	Norbartlaan 41	1	ZW	4.5			51
Roosendaal	Norbartlaan 43	1	ZW	4.5			51
Roosendaal	Norbartlaan 45	1	ZW	4.5			51
Roosendaal	Norbartlaan 47	1	ZW	4.5			51
Roosendaal	Norbartlaan 49	1	NO	4.5			51
Roosendaal	Norbartlaan 51	1	ZO	4.5			51
Roosendaal	Norbartlaan 53	1	ZW	4.5			53
Roosendaal	Norbartlaan 55	1	ZW	4.5			53
Roosendaal	Norbartlaan 57	1	ZW	4.5			53
Roosendaal	Norbartlaan 59	1	ZW	4.5			53

Bijlage D3 - Basisberekeningen geluidgevoelige objecten | Niet saneringsobjecten

Deze bijlage bevat de adressen van objecten die op basis van het detail-onderzoek zijn uitgesloten voor sanering.

Gemeente	Adres	Bestemmingscode	Gevel-oriëntatie	Hoogte boven maaiveld (m)	Eerder gemeld object o.g.v. de Wgh, voor zover nog niet gesaneerd (x=ja)	Object gesitueerd langs GGG-wegvak (x=ja)	Geluidsbelasting $L_{den,GPP}$ [dB]
Roosendaal	Norbartlaan 61	1	ZW	4.5			53
Roosendaal	Norbartlaan 63	1	ZW	4.5			54
Roosendaal	Obrechtlaan 1	1	O	4.5			57
Roosendaal	Obrechtlaan 10	1	O	7.5			60
Roosendaal	Obrechtlaan 12	1	N	4.5			55
Roosendaal	Obrechtlaan 14	1	N	7.5			58
Roosendaal	Obrechtlaan 16	1	Z	7.5			58
Roosendaal	Obrechtlaan 18	1	O	4.5			58
Roosendaal	Obrechtlaan 2	1	O	4.5			56
Roosendaal	Obrechtlaan 20	1	Z	4.5			55
Roosendaal	Obrechtlaan 22	1	Z	4.5			55
Roosendaal	Obrechtlaan 24	1	N	4.5			55
Roosendaal	Obrechtlaan 3	1	O	4.5			58
Roosendaal	Obrechtlaan 4	1	O	7.5			59
Roosendaal	Obrechtlaan 5	1	O	4.5			59
Roosendaal	Obrechtlaan 6	1	O	4.5			57
Roosendaal	Obrechtlaan 7	1	O	4.5			60
Roosendaal	Obrechtlaan 8	1	O	4.5			56
Roosendaal	Oostlaarsestraat 6	1	O	4.5			63
Roosendaal	Parabaan 10	1	NW	1.5			61
Roosendaal	Parabaan 10k	4	N	1.5			51
Roosendaal	Parabaan 10u	4	NW	7.5			68
Roosendaal	Parabaan 16	1	N	4.5			60
Roosendaal	Pastoor van Akenstraat 136	1	W	1.5			51
Roosendaal	Pastoor van Akenstraat 138	1	W	4.5			52
Roosendaal	Pastoor van Akenstraat 140	1	W	4.5			52
Roosendaal	Pastoor van Akenstraat 142	1	W	4.5			52
Roosendaal	Pastoor van Akenstraat 144	1	W	4.5			52
Roosendaal	Pastoor van Akenstraat 144a	1	W	1.5			51
Roosendaal	Pastoor van Akenstraat 15	1	NW	7.5			52
Roosendaal	Pastoor van Akenstraat 17	1	ZO	4.5			52
Roosendaal	Pastoor van Akenstraat 19	1	ZO	4.5			52
Roosendaal	Pastoor van Akenstraat 21	1	ZO	4.5			53
Roosendaal	Pastoor van Akenstraat 21a	1	Z	1.5			51
Roosendaal	Pieter de Hooghstraat 1	1	O	4.5			52
Roosendaal	Pieter de Hooghstraat 11	1	N	4.5			51
Roosendaal	Pieter de Hooghstraat 18	1	Z	4.5			52
Roosendaal	Pieter de Hooghstraat 20	1	Z	4.5			52
Roosendaal	Pieter de Hooghstraat 22	1	Z	4.5			52
Roosendaal	Pieter de Hooghstraat 24	1	Z	4.5			53
Roosendaal	Pieter de Hooghstraat 26	1	Z	4.5			52
Roosendaal	Pieter de Hooghstraat 28	1	Z	4.5			52
Roosendaal	Pieter de Hooghstraat 3	1	Z	4.5			52
Roosendaal	Pieter de Hooghstraat 5	1	N	4.5			52
Roosendaal	Pieter de Hooghstraat 7	1	Z	4.5			52
Roosendaal	Pieter de Hooghstraat 9	1	N	4.5			51
Roosendaal	Plantagebaan 65	1	ZW	1.5			52
Roosendaal	Plantagebaan 67	1	ZO	4.5			56

Bijlage D3 - Basisberekeningen geluidgevoelige objecten | Niet saneringsobjecten

Deze bijlage bevat de adressen van objecten die op basis van het detail-onderzoek zijn uitgesloten voor sanering.

Gemeente	Adres	Bestemmingscode	Gevel-oriëntatie	Hoogte boven maaiveld (m)	Eerder gemeld object o.g.v. de Wgh, voor zover nog niet gesaneerd (x=ja)	Object gesitueerd langs GGG-wegvak (x=ja)	Geluidsbelasting L _{den,GPP} [dB]
Roosendaal	Plantagebaan 68	1	Z	4.5			57
Roosendaal	Plantagebaan 69	1	Z	4.5			57
Roosendaal	Plantagebaan 69a	1	Z	4.5			58
Roosendaal	Plantagebaan 75	1	W	4.5			62
Roosendaal	Plantagebaan 83	1	N	4.5			57
Roosendaal	Plantagebaan 85	1	N	4.5			55
Roosendaal	Poolseleen 1	1	Z	4.5			60
Roosendaal	Poolseleen 6	1	O	1.5			54
Roosendaal	Poolseleen 7	1	Z	4.5			61
Roosendaal	Poolseleen 8	1	Z	4.5			61
Roosendaal	President Kennedylaan 10	1	O	4.5			50
Roosendaal	President Kennedylaan 11	1	O	4.5			51
Roosendaal	President Kennedylaan 13	1	O	4.5			51
Roosendaal	President Kennedylaan 15	1	O	4.5			50
Roosendaal	President Kennedylaan 17	1	O	4.5			50
Roosendaal	President Kennedylaan 19	1	W	4.5			51
Roosendaal	President Kennedylaan 2	1	N	4.5			50
Roosendaal	President Kennedylaan 21	1	W	4.5			50
Roosendaal	President Kennedylaan 23	1	W	4.5			50
Roosendaal	President Kennedylaan 3	1	N	4.5			53
Roosendaal	President Kennedylaan 4	1	O	7.5			53
Roosendaal	President Kennedylaan 5	1	O	4.5			52
Roosendaal	President Kennedylaan 6	1	O	4.5			50
Roosendaal	President Kennedylaan 7	1	W	4.5			51
Roosendaal	President Kennedylaan 8	1	O	4.5			50
Roosendaal	President Kennedylaan 9	1	O	4.5			51
Roosendaal	Protonweg 3	1	W	4.5			60
Roosendaal	Prunuslaan 1	1	ZO	4.5			52
Roosendaal	Prunuslaan 10	1	ZO	4.5			51
Roosendaal	Prunuslaan 11	1	ZO	7.5			56
Roosendaal	Prunuslaan 12	1	ZO	4.5			52
Roosendaal	Prunuslaan 13	1	NO	4.5			52
Roosendaal	Prunuslaan 14	1	ZO	4.5			52
Roosendaal	Prunuslaan 15	1	NO	4.5			52
Roosendaal	Prunuslaan 16	1	NW	4.5			51
Roosendaal	Prunuslaan 17	1	ZW	7.5			55
Roosendaal	Prunuslaan 18	1	ZO	10.5			57
Roosendaal	Prunuslaan 19	1	ZW	7.5			56
Roosendaal	Prunuslaan 2	1	ZO	4.5			52
Roosendaal	Prunuslaan 20	1	ZO	10.5			57
Roosendaal	Prunuslaan 21	1	ZO	4.5			55
Roosendaal	Prunuslaan 22	1	ZO	7.5			56
Roosendaal	Prunuslaan 23	1	NO	4.5			52
Roosendaal	Prunuslaan 24	1	ZO	7.5			56
Roosendaal	Prunuslaan 25	1	NO	4.5			52
Roosendaal	Prunuslaan 26	1	ZO	7.5			56
Roosendaal	Prunuslaan 27	1	NO	4.5			52
Roosendaal	Prunuslaan 28	1	ZO	7.5			56

Bijlage D3 - Basisberekeningen geluidgevoelige objecten | Niet saneringsobjecten

Deze bijlage bevat de adressen van objecten die op basis van het detail-onderzoek zijn uitgesloten voor sanering.

Gemeente	Adres	Bestemmingscode	Gevel-oriëntatie	Hoogte boven maaiveld (m)	Eerder gemeld object o.g.v. de Wgh, voor zover nog niet gesaneerd (x=ja)	Object gesitueerd langs GGG-wegvak (x=ja)	Geluidsbelasting L _{den,GPP} [dB]
Roosendaal	Prunuslaan 3	1	ZO	4.5			52
Roosendaal	Prunuslaan 30	1	ZW	7.5			57
Roosendaal	Prunuslaan 4	1	ZO	4.5			52
Roosendaal	Prunuslaan 5	1	ZO	4.5			53
Roosendaal	Prunuslaan 6	1	ZO	4.5			52
Roosendaal	Prunuslaan 7	1	ZO	4.5			52
Roosendaal	Prunuslaan 8	1	ZO	4.5			52
Roosendaal	Prunuslaan 9	1	ZO	7.5			56
Roosendaal	Ranonkelstraat 26	1	NW	4.5			49
Roosendaal	Ranonkelstraat 28	1	NW	7.5			51
Roosendaal	Ranonkelstraat 30	1	NW	4.5			50
Roosendaal	Ranonkelstraat 32	1	NW	4.5			50
Roosendaal	Ranonkelstraat 34	1	ZO	7.5			52
Roosendaal	Ranonkelstraat 36	1	ZO	7.5			52
Roosendaal	Ranonkelstraat 38	1	ZW	7.5			51
Roosendaal	Ranonkelstraat 40	1	ZW	4.5			50
Roosendaal	Ranonkelstraat 42	1	Z	7.5			53
Roosendaal	Ranonkelstraat 44	1	ZO	4.5			51
Roosendaal	Ranonkelstraat 46	1	ZO	4.5			52
Roosendaal	Ranonkelstraat 48	1	ZO	4.5			51
Roosendaal	Ranonkelstraat 50	1	ZW	4.5			52
Roosendaal	Rubenslaan 1	1	Z	4.5			57
Roosendaal	Rubenslaan 2	1	Z	4.5			57
Roosendaal	Rubenslaan 3	1	Z	4.5			54
Roosendaal	Ruusbroecclaan 10	1	N	7.5			60
Roosendaal	Ruusbroecclaan 12	1	O	7.5			61
Roosendaal	Ruusbroecclaan 2	1	N	7.5			57
Roosendaal	Ruusbroecclaan 4	1	N	7.5			58
Roosendaal	Ruusbroecclaan 6	1	N	7.5			59
Roosendaal	Ruusbroecclaan 8	1	N	7.5			59
Roosendaal	Scherpdeel 11	1	W	4.5			61
Roosendaal	Schotselaan 4	1	O	4.5			57
Roosendaal	Schotselaan 6	1	O	4.5			57
Roosendaal	Schuivenoord 1	1	W	7.5			59
Roosendaal	Schuivenoord 10	1	W	7.5			58
Roosendaal	Schuivenoord 11	1	W	7.5			58
Roosendaal	Schuivenoord 12	1	W	4.5			56
Roosendaal	Schuivenoord 13	1	W	4.5			53
Roosendaal	Schuivenoord 14	1	W	4.5			54
Roosendaal	Schuivenoord 15	1	W	4.5			53
Roosendaal	Schuivenoord 16	1	W	4.5			54
Roosendaal	Schuivenoord 18	1	O	4.5			51
Roosendaal	Schuivenoord 2	1	N	7.5			60
Roosendaal	Schuivenoord 20	1	W	7.5			57
Roosendaal	Schuivenoord 22	1	W	7.5			55
Roosendaal	Schuivenoord 24	1	O	1.5			52
Roosendaal	Schuivenoord 3	1	W	7.5			59
Roosendaal	Schuivenoord 4	1	W	7.5			59

Bijlage D3 - Basisberekeningen geluidgevoelige objecten | Niet saneringsobjecten

Deze bijlage bevat de adressen van objecten die op basis van het detail-onderzoek zijn uitgesloten voor sanering.

Gemeente	Adres	Bestemmingscode	Gevel-oriëntatie	Hoogte boven maaiveld (m)	Eerder gemeld object o.g.v. de Wgh, voor zover nog niet gesaneerd (x=ja)	Object gesitueerd langs GGG-wegvak (x=ja)	Geluidsbelasting L _{den,GPP} [dB]
Roosendaal	Schuivenoord 5	1	W	7.5			59
Roosendaal	Schuivenoord 6	1	W	7.5			59
Roosendaal	Schuivenoord 65	1	W	7.5			57
Roosendaal	Schuivenoord 67	1	W	7.5			57
Roosendaal	Schuivenoord 69	1	W	7.5			56
Roosendaal	Schuivenoord 7	1	W	7.5			59
Roosendaal	Schuivenoord 71	1	W	7.5			56
Roosendaal	Schuivenoord 73	1	W	7.5			57
Roosendaal	Schuivenoord 75	1	W	7.5			57
Roosendaal	Schuivenoord 8	1	W	7.5			59
Roosendaal	Schuivenoord 84	1	N	7.5			56
Roosendaal	Schuivenoord 86	1	O	7.5			56
Roosendaal	Schuivenoord 88	1	W	7.5			57
Roosendaal	Schuivenoord 9	1	W	7.5			58
Roosendaal	Schuivenoord 90	1	W	7.5			56
Roosendaal	Sint Theresiastraat 100	1	Z	10.5			55
Roosendaal	Sint Theresiastraat 102	1	Z	10.5			55
Roosendaal	Sint Theresiastraat 104	1	Z	10.5			55
Roosendaal	Sint Theresiastraat 106	1	Z	10.5			55
Roosendaal	Sint Theresiastraat 108	1	Z	10.5			55
Roosendaal	Sint Theresiastraat 11	1	O	4.5			53
Roosendaal	Sint Theresiastraat 110	1	Z	10.5			55
Roosendaal	Sint Theresiastraat 112	1	Z	10.5			55
Roosendaal	Sint Theresiastraat 114	1	Z	10.5			55
Roosendaal	Sint Theresiastraat 116	1	Z	10.5			55
Roosendaal	Sint Theresiastraat 118	1	Z	10.5			55
Roosendaal	Sint Theresiastraat 120	1	Z	10.5			55
Roosendaal	Sint Theresiastraat 122	1	Z	10.5			55
Roosendaal	Sint Theresiastraat 124	1	Z	10.5			55
Roosendaal	Sint Theresiastraat 126	1	Z	10.5			55
Roosendaal	Sint Theresiastraat 128	1	Z	16.5			59
Roosendaal	Sint Theresiastraat 13	1	O	4.5			53
Roosendaal	Sint Theresiastraat 130	1	Z	16.5			59
Roosendaal	Sint Theresiastraat 132	1	Z	16.5			59
Roosendaal	Sint Theresiastraat 134	1	Z	16.5			59
Roosendaal	Sint Theresiastraat 136	1	Z	16.5			59
Roosendaal	Sint Theresiastraat 138	1	Z	16.5			59
Roosendaal	Sint Theresiastraat 140	1	Z	16.5			59
Roosendaal	Sint Theresiastraat 142	1	Z	16.5			59
Roosendaal	Sint Theresiastraat 144	1	Z	16.5			59
Roosendaal	Sint Theresiastraat 146	1	Z	16.5			59
Roosendaal	Sint Theresiastraat 148	1	Z	16.5			59
Roosendaal	Sint Theresiastraat 15	1	O	4.5			53
Roosendaal	Sint Theresiastraat 150	1	Z	16.5			59
Roosendaal	Sint Theresiastraat 152	1	Z	16.5			59
Roosendaal	Sint Theresiastraat 154	1	Z	16.5			59
Roosendaal	Sint Theresiastraat 156	1	Z	16.5			59
Roosendaal	Sint Theresiastraat 158	1	Z	16.5			59

Bijlage D3 - Basisberekeningen geluidgevoelige objecten | Niet saneringsobjecten

Deze bijlage bevat de adressen van objecten die op basis van het detail-onderzoek zijn uitgesloten voor sanering.

Gemeente	Adres	Bestemmingscode	Gevel-oriëntatie	Hoogte boven maaiveld (m)	Eerder gemeld object o.g.v. de Wgh, voor zover nog niet gesaneerd (x=ja)	Object gesitueerd langs GGG-wegvak (x=ja)	Geluidsbelasting L _{den,GPP} [dB]
Roosendaal	Sint Theresiastraat 16	1	Z	7.5			53
Roosendaal	Sint Theresiastraat 160	1	Z	16.5			59
Roosendaal	Sint Theresiastraat 162	1	Z	16.5			59
Roosendaal	Sint Theresiastraat 164	1	Z	16.5			59
Roosendaal	Sint Theresiastraat 166	1	Z	16.5			59
Roosendaal	Sint Theresiastraat 168	1	Z	16.5			59
Roosendaal	Sint Theresiastraat 17	1	O	4.5			53
Roosendaal	Sint Theresiastraat 170	1	Z	16.5			59
Roosendaal	Sint Theresiastraat 172	1	Z	16.5			59
Roosendaal	Sint Theresiastraat 174	1	Z	16.5			59
Roosendaal	Sint Theresiastraat 176	1	Z	16.5			59
Roosendaal	Sint Theresiastraat 178	1	Z	16.5			59
Roosendaal	Sint Theresiastraat 180	1	Z	16.5			59
Roosendaal	Sint Theresiastraat 182	1	Z	16.5			59
Roosendaal	Sint Theresiastraat 184	1	Z	16.5			59
Roosendaal	Sint Theresiastraat 186	1	Z	16.5			59
Roosendaal	Sint Theresiastraat 188	1	Z	16.5			59
Roosendaal	Sint Theresiastraat 19	1	O	4.5			51
Roosendaal	Sint Theresiastraat 190	1	Z	16.5			59
Roosendaal	Sint Theresiastraat 192	1	Z	16.5			59
Roosendaal	Sint Theresiastraat 194	1	Z	16.5			59
Roosendaal	Sint Theresiastraat 196	1	Z	16.5			59
Roosendaal	Sint Theresiastraat 198	1	Z	16.5			59
Roosendaal	Sint Theresiastraat 2	1	Z	7.5			53
Roosendaal	Sint Theresiastraat 200	1	Z	16.5			59
Roosendaal	Sint Theresiastraat 202	1	Z	16.5			59
Roosendaal	Sint Theresiastraat 204	1	Z	16.5			59
Roosendaal	Sint Theresiastraat 206	1	Z	16.5			59
Roosendaal	Sint Theresiastraat 208	1	Z	16.5			59
Roosendaal	Sint Theresiastraat 21	1	Z	4.5			55
Roosendaal	Sint Theresiastraat 210	1	Z	16.5			59
Roosendaal	Sint Theresiastraat 212	1	Z	16.5			59
Roosendaal	Sint Theresiastraat 214	1	Z	16.5			59
Roosendaal	Sint Theresiastraat 216	1	Z	16.5			59
Roosendaal	Sint Theresiastraat 218	1	Z	16.5			59
Roosendaal	Sint Theresiastraat 21a	1	O	4.5			55
Roosendaal	Sint Theresiastraat 21b	1	O	4.5			55
Roosendaal	Sint Theresiastraat 21d	1	O	4.5			55
Roosendaal	Sint Theresiastraat 21e	1	O	4.5			55
Roosendaal	Sint Theresiastraat 21g	1	O	4.5			55
Roosendaal	Sint Theresiastraat 21h	1	O	4.5			55
Roosendaal	Sint Theresiastraat 21j	1	O	4.5			55
Roosendaal	Sint Theresiastraat 21k	1	O	4.5			55
Roosendaal	Sint Theresiastraat 21l	1	O	4.5			55
Roosendaal	Sint Theresiastraat 21m	1	O	4.5			55
Roosendaal	Sint Theresiastraat 21n	1	O	4.5			55
Roosendaal	Sint Theresiastraat 21p	1	O	4.5			55
Roosendaal	Sint Theresiastraat 21q	1	O	4.5			55

Bijlage D3 - Basisberekeningen geluidgevoelige objecten | Niet saneringsobjecten

Deze bijlage bevat de adressen van objecten die op basis van het detail-onderzoek zijn uitgesloten voor sanering.

Gemeente	Adres	Bestemmingscode	Gevel-oriëntatie	Hoogte boven maaiveld (m)	Eerder gemeld object o.g.v. de Wgh, voor zover nog niet gesaneerd (x=ja)	Object gesitueerd langs GGG-wegvak (x=ja)	Geluidsbelasting L _{den,GPP} [dB]
Roosendaal	Sint Theresiastraat 21r	1	O	4.5			55
Roosendaal	Sint Theresiastraat 220	1	Z	16.5			59
Roosendaal	Sint Theresiastraat 222	1	Z	16.5			59
Roosendaal	Sint Theresiastraat 224	1	Z	16.5			59
Roosendaal	Sint Theresiastraat 226	1	Z	16.5			59
Roosendaal	Sint Theresiastraat 228	1	Z	16.5			59
Roosendaal	Sint Theresiastraat 23	1	W	7.5			53
Roosendaal	Sint Theresiastraat 230	1	Z	16.5			59
Roosendaal	Sint Theresiastraat 232	1	Z	16.5			59
Roosendaal	Sint Theresiastraat 234	1	Z	16.5			59
Roosendaal	Sint Theresiastraat 23a	1	O	4.5			55
Roosendaal	Sint Theresiastraat 23b	1	O	4.5			55
Roosendaal	Sint Theresiastraat 23c	1	O	4.5			55
Roosendaal	Sint Theresiastraat 23d	1	O	4.5			55
Roosendaal	Sint Theresiastraat 23e	1	O	4.5			55
Roosendaal	Sint Theresiastraat 23g	1	O	4.5			55
Roosendaal	Sint Theresiastraat 23h	1	O	4.5			55
Roosendaal	Sint Theresiastraat 23j	1	O	4.5			55
Roosendaal	Sint Theresiastraat 23k	1	O	4.5			55
Roosendaal	Sint Theresiastraat 23l	1	O	4.5			55
Roosendaal	Sint Theresiastraat 23m	1	O	4.5			55
Roosendaal	Sint Theresiastraat 23n	1	O	4.5			55
Roosendaal	Sint Theresiastraat 23p	1	O	4.5			55
Roosendaal	Sint Theresiastraat 23q	1	O	4.5			55
Roosendaal	Sint Theresiastraat 23r	1	O	4.5			55
Roosendaal	Sint Theresiastraat 25	1	O	7.5			55
Roosendaal	Sint Theresiastraat 250	1	Z	1.5			53
Roosendaal	Sint Theresiastraat 27	1	O	4.5			55
Roosendaal	Sint Theresiastraat 28a	1	Z	7.5			53
Roosendaal	Sint Theresiastraat 29	1	O	7.5			54
Roosendaal	Sint Theresiastraat 30	1	Z	7.5			53
Roosendaal	Sint Theresiastraat 31	1	Z	7.5			56
Roosendaal	Sint Theresiastraat 33	1	O	7.5			55
Roosendaal	Sint Theresiastraat 35	1	O	4.5			55
Roosendaal	Sint Theresiastraat 37	1	W	10.5			56
Roosendaal	Sint Theresiastraat 39	1	O	1.5			54
Roosendaal	Sint Theresiastraat 41	1	W	7.5			55
Roosendaal	Sint Theresiastraat 42a	1	Z	7.5			53
Roosendaal	Sint Theresiastraat 43	1	W	7.5			55
Roosendaal	Sint Theresiastraat 44	1	Z	7.5			53
Roosendaal	Sint Theresiastraat 45	1	O	7.5			56
Roosendaal	Sint Theresiastraat 47	1	W	4.5			55
Roosendaal	Sint Theresiastraat 48	1	Z	10.5			55
Roosendaal	Sint Theresiastraat 49	1	W	4.5			55
Roosendaal	Sint Theresiastraat 50	1	Z	10.5			55
Roosendaal	Sint Theresiastraat 51	1	W	7.5			58
Roosendaal	Sint Theresiastraat 52	1	Z	10.5			55
Roosendaal	Sint Theresiastraat 53	1	O	4.5			56

Bijlage D3 - Basisberekeningen geluidgevoelige objecten | Niet saneringsobjecten

Deze bijlage bevat de adressen van objecten die op basis van het detail-onderzoek zijn uitgesloten voor sanering.

Gemeente	Adres	Bestemmingscode	Gevel-oriëntatie	Hoogte boven maaiveld (m)	Eerder gemeld object o.g.v. de Wgh, voor zover nog niet gesaneerd (x=ja)	Object gesitueerd langs GGG-wegvak (x=ja)	Geluidsbelasting L _{den,GPP} [dB]
Roosendaal	Sint Theresiastraat 54	1	Z	10.5			55
Roosendaal	Sint Theresiastraat 55	1	W	7.5			57
Roosendaal	Sint Theresiastraat 56	1	Z	10.5			55
Roosendaal	Sint Theresiastraat 57	1	O	4.5			56
Roosendaal	Sint Theresiastraat 58	1	Z	10.5			55
Roosendaal	Sint Theresiastraat 59	1	W	4.5			56
Roosendaal	Sint Theresiastraat 60	1	Z	10.5			55
Roosendaal	Sint Theresiastraat 61	1	W	4.5			56
Roosendaal	Sint Theresiastraat 62	1	Z	10.5			55
Roosendaal	Sint Theresiastraat 63	1	W	4.5			56
Roosendaal	Sint Theresiastraat 64	1	Z	7.5			53
Roosendaal	Sint Theresiastraat 65	1	Z	4.5			56
Roosendaal	Sint Theresiastraat 66	1	Z	10.5			55
Roosendaal	Sint Theresiastraat 68	1	Z	10.5			55
Roosendaal	Sint Theresiastraat 70	1	Z	10.5			55
Roosendaal	Sint Theresiastraat 72	1	Z	10.5			55
Roosendaal	Sint Theresiastraat 74	1	Z	10.5			55
Roosendaal	Sint Theresiastraat 76	1	Z	10.5			55
Roosendaal	Sint Theresiastraat 78	1	Z	10.5			55
Roosendaal	Sint Theresiastraat 80	1	Z	10.5			55
Roosendaal	Sint Theresiastraat 82	1	Z	10.5			55
Roosendaal	Sint Theresiastraat 84	1	Z	10.5			55
Roosendaal	Sint Theresiastraat 86	1	Z	10.5			55
Roosendaal	Sint Theresiastraat 88	1	Z	10.5			55
Roosendaal	Sint Theresiastraat 90	1	Z	10.5			55
Roosendaal	Sint Theresiastraat 92	1	Z	10.5			55
Roosendaal	Sint Theresiastraat 94	1	Z	10.5			55
Roosendaal	Sint Theresiastraat 96	1	Z	10.5			55
Roosendaal	Sint Theresiastraat 98	1	Z	10.5			55
Roosendaal	Spectrum 15	1	N	1.5			50
Roosendaal	Spieghellaan 1	1	O	4.5			50
Roosendaal	Spieghellaan 11	1	O	4.5			50
Roosendaal	Spieghellaan 13	1	W	1.5			49
Roosendaal	Spieghellaan 15	1	N	4.5			51
Roosendaal	Spieghellaan 16	1	N	4.5			51
Roosendaal	Spieghellaan 17	1	N	4.5			51
Roosendaal	Spieghellaan 18	1	N	4.5			51
Roosendaal	Spieghellaan 19	1	N	7.5			55
Roosendaal	Spieghellaan 20	1	N	4.5			50
Roosendaal	Spieghellaan 21	1	N	7.5			55
Roosendaal	Spieghellaan 22	1	W	4.5			50
Roosendaal	Spieghellaan 23	1	N	7.5			55
Roosendaal	Spieghellaan 24	1	W	4.5			50
Roosendaal	Spieghellaan 25	1	N	4.5			51
Roosendaal	Spieghellaan 26	1	W	4.5			50
Roosendaal	Spieghellaan 27	1	N	4.5			51
Roosendaal	Spieghellaan 28	1	W	4.5			50
Roosendaal	Spieghellaan 29	1	N	4.5			51

Bijlage D3 - Basisberekeningen geluidgevoelige objecten | Niet saneringsobjecten

Deze bijlage bevat de adressen van objecten die op basis van het detail-onderzoek zijn uitgesloten voor sanering.

Gemeente	Adres	Bestemmingscode	Gevel-oriëntatie	Hoogte boven maaiveld (m)	Eerder gemeld object o.g.v. de Wgh, voor zover nog niet gesaneerd (x=ja)	Object gesitueerd langs GGG-wegvak (x=ja)	Geluidsbelasting L _{den,GPP} [dB]
Roosendaal	Spieghellaan 3	1	O	4.5			50
Roosendaal	Spieghellaan 30	1	W	7.5			52
Roosendaal	Spieghellaan 31	1	N	4.5			52
Roosendaal	Spieghellaan 32	1	W	4.5			50
Roosendaal	Spieghellaan 33	1	N	4.5			51
Roosendaal	Spieghellaan 34	1	W	4.5			50
Roosendaal	Spieghellaan 35	1	N	4.5			51
Roosendaal	Spieghellaan 36	1	N	4.5			51
Roosendaal	Spieghellaan 5	1	O	4.5			50
Roosendaal	Spieghellaan 7	1	O	4.5			50
Roosendaal	Spieghellaan 9	1	O	4.5			50
Roosendaal	Sportstraat 1	1	N	7.5			55
Roosendaal	Sportstraat 10	1	O	4.5			54
Roosendaal	Sportstraat 11	1	N	7.5			53
Roosendaal	Sportstraat 12	1	N	4.5			52
Roosendaal	Sportstraat 13	1	N	7.5			53
Roosendaal	Sportstraat 14	1	N	4.5			52
Roosendaal	Sportstraat 15	1	N	4.5			53
Roosendaal	Sportstraat 16	1	O	4.5			51
Roosendaal	Sportstraat 18	1	O	4.5			51
Roosendaal	Sportstraat 1a	1	N	7.5			55
Roosendaal	Sportstraat 1b	1	N	7.5			55
Roosendaal	Sportstraat 1c	1	N	4.5			54
Roosendaal	Sportstraat 1d	1	N	4.5			54
Roosendaal	Sportstraat 1e	1	N	4.5			54
Roosendaal	Sportstraat 1g	1	N	4.5			54
Roosendaal	Sportstraat 1h	1	N	7.5			55
Roosendaal	Sportstraat 2	1	N	7.5			55
Roosendaal	Sportstraat 20	1	O	4.5			50
Roosendaal	Sportstraat 22	1	O	4.5			49
Roosendaal	Sportstraat 24	1	ZW	4.5			49
Roosendaal	Sportstraat 3	1	N	4.5			52
Roosendaal	Sportstraat 33	1	W	4.5			51
Roosendaal	Sportstraat 35	1	O	4.5			50
Roosendaal	Sportstraat 37	1	N	4.5			50
Roosendaal	Sportstraat 39	1	N	4.5			50
Roosendaal	Sportstraat 4	1	N	4.5			54
Roosendaal	Sportstraat 40	1	N	4.5			49
Roosendaal	Sportstraat 41	1	Z	4.5			48
Roosendaal	Sportstraat 42	1	O	4.5			49
Roosendaal	Sportstraat 43	1	Z	4.5			47
Roosendaal	Sportstraat 44	1	ZW	4.5			49
Roosendaal	Sportstraat 46	1	ZW	4.5			49
Roosendaal	Sportstraat 48	1	ZW	4.5			51
Roosendaal	Sportstraat 5	1	N	7.5			54
Roosendaal	Sportstraat 50	1	ZW	4.5			56
Roosendaal	Sportstraat 6	1	N	4.5			52
Roosendaal	Sportstraat 7	1	N	4.5			53

Bijlage D3 - Basisberekeningen geluidgevoelige objecten | Niet saneringsobjecten

Deze bijlage bevat de adressen van objecten die op basis van het detail-onderzoek zijn uitgesloten voor sanering.

Gemeente	Adres	Bestemmingscode	Gevel-oriëntatie	Hoogte boven maaiveld (m)	Eerder gemeld object o.g.v. de Wgh, voor zover nog niet gesaneerd (x=ja)	Object gesitueerd langs GGG-wegvak (x=ja)	Geluidsbelasting $L_{den,GPP}$ [dB]
Roosendaal	Sportstraat 8	1	N	4.5			53
Roosendaal	Sportstraat 9	1	N	4.5			53
Roosendaal	Steenovenstraat 5	1	N	4.5			57
Roosendaal	Steenovenstraat 7	1	N	4.5			55
Roosendaal	Streuvelslaan 16	4	N	4.5			56
Roosendaal	Streuvelslaan 16a	4	N	4.5			56
Roosendaal	Streuvelslaan 18	4	N	1.5			55
Roosendaal	Strijmaden 10	1	W	4.5			61
Roosendaal	Strijmaden 12	1	N	4.5			62
Roosendaal	Sweelincklaan 1	1	Z	7.5			54
Roosendaal	Sweelincklaan 11	1	O	7.5			56
Roosendaal	Sweelincklaan 13	1	O	7.5			56
Roosendaal	Sweelincklaan 15	1	O	7.5			55
Roosendaal	Sweelincklaan 17	1	N	7.5			51
Roosendaal	Sweelincklaan 19	1	O	4.5			53
Roosendaal	Sweelincklaan 21	1	O	7.5			57
Roosendaal	Sweelincklaan 23	1	O	4.5			54
Roosendaal	Sweelincklaan 25	1	O	4.5			53
Roosendaal	Sweelincklaan 27	1	O	4.5			53
Roosendaal	Sweelincklaan 29	1	Z	4.5			53
Roosendaal	Sweelincklaan 3	1	Z	7.5			55
Roosendaal	Sweelincklaan 31	1	O	7.5			57
Roosendaal	Sweelincklaan 33	1	Z	4.5			53
Roosendaal	Sweelincklaan 35	1	O	4.5			55
Roosendaal	Van Anrooylaan 1	1	Z	7.5			57
Roosendaal	Van Anrooylaan 2	1	O	4.5			56
Roosendaal	Van Anrooylaan 3	1	Z	7.5			57
Roosendaal	Van Anrooylaan 4	1	Z	4.5			58
Roosendaal	Van Anrooylaan 5	1	Z	7.5			57
Roosendaal	Van Anrooylaan 7	1	O	7.5			58
Roosendaal	Van Anrooylaan 9	1	O	7.5			61
Roosendaal	Van Leeuwenhoeklaan 1	1	NO	4.5			52
Roosendaal	Van Leeuwenhoeklaan 10	1	Z	7.5			49
Roosendaal	Van Leeuwenhoeklaan 100	1	Z	4.5			51
Roosendaal	Van Leeuwenhoeklaan 102	1	Z	4.5			51
Roosendaal	Van Leeuwenhoeklaan 104	1	Z	4.5			51
Roosendaal	Van Leeuwenhoeklaan 106	1	Z	4.5			51
Roosendaal	Van Leeuwenhoeklaan 108	1	Z	4.5			51
Roosendaal	Van Leeuwenhoeklaan 11	1	NO	4.5			48
Roosendaal	Van Leeuwenhoeklaan 110	1	N	4.5			57
Roosendaal	Van Leeuwenhoeklaan 112	1	O	7.5			57
Roosendaal	Van Leeuwenhoeklaan 114	1	O	7.5			56
Roosendaal	Van Leeuwenhoeklaan 116	1	O	7.5			56
Roosendaal	Van Leeuwenhoeklaan 118	1	O	7.5			55
Roosendaal	Van Leeuwenhoeklaan 12	1	Z	7.5			49
Roosendaal	Van Leeuwenhoeklaan 120	1	O	7.5			55
Roosendaal	Van Leeuwenhoeklaan 122	1	O	7.5			55
Roosendaal	Van Leeuwenhoeklaan 124	1	O	7.5			53

Bijlage D3 - Basisberekeningen geluidgevoelige objecten | Niet saneringsobjecten

Deze bijlage bevat de adressen van objecten die op basis van het detail-onderzoek zijn uitgesloten voor sanering.

Gemeente	Adres	Bestemmingscode	Gevel-oriëntatie	Hoogte boven maaiveld (m)	Eerder gemeld object o.g.v. de Wgh, voor zover nog niet gesaneerd (x=ja)	Object gesitueerd langs GGG-wegvak (x=ja)	Geluidsbelasting $L_{den,GPP}$ [dB]
Roosendaal	Van Leeuwenhoeklaan 126	1	Z	4.5			50
Roosendaal	Van Leeuwenhoeklaan 128	1	O	7.5			51
Roosendaal	Van Leeuwenhoeklaan 13	1	W	4.5			48
Roosendaal	Van Leeuwenhoeklaan 130	1	O	7.5			50
Roosendaal	Van Leeuwenhoeklaan 132	1	N	7.5			53
Roosendaal	Van Leeuwenhoeklaan 134	1	ZO	7.5			52
Roosendaal	Van Leeuwenhoeklaan 136	1	O	4.5			53
Roosendaal	Van Leeuwenhoeklaan 138	1	O	4.5			54
Roosendaal	Van Leeuwenhoeklaan 14	1	Z	7.5			49
Roosendaal	Van Leeuwenhoeklaan 140	1	O	7.5			54
Roosendaal	Van Leeuwenhoeklaan 142	1	O	1.5			46
Roosendaal	Van Leeuwenhoeklaan 144	1	O	1.5			46
Roosendaal	Van Leeuwenhoeklaan 146	1	O	1.5			46
Roosendaal	Van Leeuwenhoeklaan 148	1	O	1.5			46
Roosendaal	Van Leeuwenhoeklaan 15	1	W	4.5			50
Roosendaal	Van Leeuwenhoeklaan 150	1	O	1.5			46
Roosendaal	Van Leeuwenhoeklaan 152	1	O	1.5			46
Roosendaal	Van Leeuwenhoeklaan 154	1	Z	4.5			50
Roosendaal	Van Leeuwenhoeklaan 156	1	Z	4.5			50
Roosendaal	Van Leeuwenhoeklaan 158	1	W	1.5			47
Roosendaal	Van Leeuwenhoeklaan 16	1	Z	7.5			49
Roosendaal	Van Leeuwenhoeklaan 160	1	W	1.5			47
Roosendaal	Van Leeuwenhoeklaan 162	1	W	1.5			47
Roosendaal	Van Leeuwenhoeklaan 164	1	W	1.5			47
Roosendaal	Van Leeuwenhoeklaan 166	1	W	1.5			49
Roosendaal	Van Leeuwenhoeklaan 168	1	W	1.5			49
Roosendaal	Van Leeuwenhoeklaan 17	1	W	1.5			52
Roosendaal	Van Leeuwenhoeklaan 170	1	W	7.5			54
Roosendaal	Van Leeuwenhoeklaan 172	1	W	7.5			55
Roosendaal	Van Leeuwenhoeklaan 174	1	W	7.5			54
Roosendaal	Van Leeuwenhoeklaan 176	1	W	4.5			53
Roosendaal	Van Leeuwenhoeklaan 178	1	W	7.5			53
Roosendaal	Van Leeuwenhoeklaan 18	1	Z	7.5			49
Roosendaal	Van Leeuwenhoeklaan 180	1	W	7.5			53
Roosendaal	Van Leeuwenhoeklaan 182	1	W	4.5			51
Roosendaal	Van Leeuwenhoeklaan 184	1	W	4.5			51
Roosendaal	Van Leeuwenhoeklaan 186	1	O	4.5			49
Roosendaal	Van Leeuwenhoeklaan 188	1	W	4.5			50
Roosendaal	Van Leeuwenhoeklaan 19	1	W	1.5			58
Roosendaal	Van Leeuwenhoeklaan 190	1	Z	4.5			50
Roosendaal	Van Leeuwenhoeklaan 192	1	W	4.5			49
Roosendaal	Van Leeuwenhoeklaan 194	1	W	4.5			49
Roosendaal	Van Leeuwenhoeklaan 196	1	W	4.5			48
Roosendaal	Van Leeuwenhoeklaan 198	1	W	1.5			50
Roosendaal	Van Leeuwenhoeklaan 2	1	Z	7.5			49
Roosendaal	Van Leeuwenhoeklaan 20	1	Z	7.5			49
Roosendaal	Van Leeuwenhoeklaan 200	1	W	4.5			48
Roosendaal	Van Leeuwenhoeklaan 202	1	O	4.5			49

Bijlage D3 - Basisberekeningen geluidgevoelige objecten | Niet saneringsobjecten

Deze bijlage bevat de adressen van objecten die op basis van het detail-onderzoek zijn uitgesloten voor sanering.

Gemeente	Adres	Bestemmingscode	Gevel-oriëntatie	Hoogte boven maaiveld (m)	Eerder gemeld object o.g.v. de Wgh, voor zover nog niet gesaneerd (x=ja)	Object gesitueerd langs GGG-wegvak (x=ja)	Geluidsbelasting L _{den,GPP} [dB]
Roosendaal	Van Leeuwenhoeklaan 204	1	W	4.5			48
Roosendaal	Van Leeuwenhoeklaan 206	1	O	4.5			47
Roosendaal	Van Leeuwenhoeklaan 208	1	N	1.5			49
Roosendaal	Van Leeuwenhoeklaan 210	1	O	4.5			47
Roosendaal	Van Leeuwenhoeklaan 212	1	W	4.5			47
Roosendaal	Van Leeuwenhoeklaan 214	1	W	4.5			47
Roosendaal	Van Leeuwenhoeklaan 216	1	N	7.5			61
Roosendaal	Van Leeuwenhoeklaan 218	1	Z	4.5			51
Roosendaal	Van Leeuwenhoeklaan 22	1	Z	7.5			49
Roosendaal	Van Leeuwenhoeklaan 220	1	Z	4.5			51
Roosendaal	Van Leeuwenhoeklaan 222	1	Z	4.5			51
Roosendaal	Van Leeuwenhoeklaan 224	1	Z	4.5			51
Roosendaal	Van Leeuwenhoeklaan 226	1	Z	4.5			51
Roosendaal	Van Leeuwenhoeklaan 228	1	Z	4.5			51
Roosendaal	Van Leeuwenhoeklaan 230	1	O	10.5			53
Roosendaal	Van Leeuwenhoeklaan 232	1	O	10.5			53
Roosendaal	Van Leeuwenhoeklaan 234	1	O	10.5			53
Roosendaal	Van Leeuwenhoeklaan 236	1	O	10.5			53
Roosendaal	Van Leeuwenhoeklaan 238	1	O	13.5			55
Roosendaal	Van Leeuwenhoeklaan 24	1	Z	7.5			49
Roosendaal	Van Leeuwenhoeklaan 240	1	O	13.5			55
Roosendaal	Van Leeuwenhoeklaan 242	1	O	13.5			55
Roosendaal	Van Leeuwenhoeklaan 244	1	O	13.5			55
Roosendaal	Van Leeuwenhoeklaan 246	1	O	10.5			53
Roosendaal	Van Leeuwenhoeklaan 248	1	O	10.5			53
Roosendaal	Van Leeuwenhoeklaan 250	1	O	10.5			53
Roosendaal	Van Leeuwenhoeklaan 252	1	O	10.5			53
Roosendaal	Van Leeuwenhoeklaan 254	1	O	13.5			55
Roosendaal	Van Leeuwenhoeklaan 256	1	O	13.5			55
Roosendaal	Van Leeuwenhoeklaan 258	1	O	13.5			55
Roosendaal	Van Leeuwenhoeklaan 26	1	Z	7.5			49
Roosendaal	Van Leeuwenhoeklaan 260	1	O	13.5			55
Roosendaal	Van Leeuwenhoeklaan 262	1	O	10.5			53
Roosendaal	Van Leeuwenhoeklaan 264	1	O	10.5			53
Roosendaal	Van Leeuwenhoeklaan 266	1	O	10.5			53
Roosendaal	Van Leeuwenhoeklaan 268	1	O	10.5			53
Roosendaal	Van Leeuwenhoeklaan 270	1	O	13.5			55
Roosendaal	Van Leeuwenhoeklaan 272	1	O	13.5			55
Roosendaal	Van Leeuwenhoeklaan 274	1	O	13.5			55
Roosendaal	Van Leeuwenhoeklaan 276	1	O	13.5			55
Roosendaal	Van Leeuwenhoeklaan 278	1	O	10.5			53
Roosendaal	Van Leeuwenhoeklaan 28	1	Z	7.5			49
Roosendaal	Van Leeuwenhoeklaan 280	1	O	10.5			53
Roosendaal	Van Leeuwenhoeklaan 282	1	O	10.5			53
Roosendaal	Van Leeuwenhoeklaan 284	1	O	10.5			53
Roosendaal	Van Leeuwenhoeklaan 286	1	O	13.5			55
Roosendaal	Van Leeuwenhoeklaan 288	1	O	13.5			55
Roosendaal	Van Leeuwenhoeklaan 290	1	O	13.5			55

Bijlage D3 - Basisberekeningen geluidgevoelige objecten | Niet saneringsobjecten

Deze bijlage bevat de adressen van objecten die op basis van het detail-onderzoek zijn uitgesloten voor sanering.

Gemeente	Adres	Bestemmingscode	Gevel-oriëntatie	Hoogte boven maaiveld (m)	Eerder gemeld object o.g.v. de Wgh, voor zover nog niet gesaneerd (x=ja)	Object gesitueerd langs GGG-wegvak (x=ja)	Geluidsbelasting L _{den,GPP} [dB]
Roosendaal	Van Leeuwenhoeklaan 292	1	O	13.5			55
Roosendaal	Van Leeuwenhoeklaan 294	1	O	13.5			55
Roosendaal	Van Leeuwenhoeklaan 296	1	O	13.5			55
Roosendaal	Van Leeuwenhoeklaan 298	1	O	13.5			55
Roosendaal	Van Leeuwenhoeklaan 3	1	NO	4.5			51
Roosendaal	Van Leeuwenhoeklaan 30	1	Z	7.5			49
Roosendaal	Van Leeuwenhoeklaan 300	1	O	13.5			55
Roosendaal	Van Leeuwenhoeklaan 302	1	ZO	4.5			57
Roosendaal	Van Leeuwenhoeklaan 304	1	ZO	4.5			57
Roosendaal	Van Leeuwenhoeklaan 306	1	ZO	4.5			57
Roosendaal	Van Leeuwenhoeklaan 308	1	ZO	4.5			57
Roosendaal	Van Leeuwenhoeklaan 310	1	ZO	4.5			57
Roosendaal	Van Leeuwenhoeklaan 312	1	ZO	4.5			57
Roosendaal	Van Leeuwenhoeklaan 314	1	ZO	4.5			57
Roosendaal	Van Leeuwenhoeklaan 316	1	ZO	4.5			57
Roosendaal	Van Leeuwenhoeklaan 318	1	ZO	4.5			57
Roosendaal	Van Leeuwenhoeklaan 32	1	Z	19.5			52
Roosendaal	Van Leeuwenhoeklaan 320	1	ZO	4.5			57
Roosendaal	Van Leeuwenhoeklaan 322	1	ZO	4.5			57
Roosendaal	Van Leeuwenhoeklaan 324	1	ZO	4.5			57
Roosendaal	Van Leeuwenhoeklaan 326	1	ZO	4.5			57
Roosendaal	Van Leeuwenhoeklaan 328	1	ZO	4.5			57
Roosendaal	Van Leeuwenhoeklaan 330	1	ZO	4.5			57
Roosendaal	Van Leeuwenhoeklaan 332	1	ZO	4.5			57
Roosendaal	Van Leeuwenhoeklaan 334	1	ZO	4.5			57
Roosendaal	Van Leeuwenhoeklaan 336	1	ZO	4.5			57
Roosendaal	Van Leeuwenhoeklaan 338	1	ZO	4.5			57
Roosendaal	Van Leeuwenhoeklaan 34	1	Z	19.5			52
Roosendaal	Van Leeuwenhoeklaan 340	1	ZO	4.5			57
Roosendaal	Van Leeuwenhoeklaan 342	1	ZO	4.5			57
Roosendaal	Van Leeuwenhoeklaan 344	1	ZO	4.5			57
Roosendaal	Van Leeuwenhoeklaan 346	1	ZO	4.5			57
Roosendaal	Van Leeuwenhoeklaan 348	1	ZO	4.5			57
Roosendaal	Van Leeuwenhoeklaan 350	1	ZO	4.5			57
Roosendaal	Van Leeuwenhoeklaan 352	1	ZO	4.5			57
Roosendaal	Van Leeuwenhoeklaan 354	1	ZO	4.5			57
Roosendaal	Van Leeuwenhoeklaan 356	1	ZO	4.5			57
Roosendaal	Van Leeuwenhoeklaan 358	1	ZO	4.5			57
Roosendaal	Van Leeuwenhoeklaan 36	1	Z	19.5			52
Roosendaal	Van Leeuwenhoeklaan 360	1	ZO	4.5			57
Roosendaal	Van Leeuwenhoeklaan 362	1	ZO	4.5			57
Roosendaal	Van Leeuwenhoeklaan 364	1	ZO	4.5			57
Roosendaal	Van Leeuwenhoeklaan 366	1	ZO	4.5			57
Roosendaal	Van Leeuwenhoeklaan 368	1	ZO	4.5			57
Roosendaal	Van Leeuwenhoeklaan 370	1	ZO	4.5			57
Roosendaal	Van Leeuwenhoeklaan 372	1	ZO	4.5			57
Roosendaal	Van Leeuwenhoeklaan 374	1	ZO	4.5			57
Roosendaal	Van Leeuwenhoeklaan 376	1	ZO	4.5			57

Bijlage D3 - Basisberekeningen geluidgevoelige objecten | Niet saneringsobjecten

Deze bijlage bevat de adressen van objecten die op basis van het detail-onderzoek zijn uitgesloten voor sanering.

Gemeente	Adres	Bestemmingscode	Gevel-oriëntatie	Hoogte boven maaiveld (m)	Eerder gemeld object o.g.v. de Wgh, voor zover nog niet gesaneerd (x=ja)	Object gesitueerd langs GGG-wegvak (x=ja)	Geluidsbelasting $L_{den,GPP}$ [dB]
Roosendaal	Van Leeuwenhoeklaan 378	1	ZO	4.5			57
Roosendaal	Van Leeuwenhoeklaan 38	1	Z	19.5			52
Roosendaal	Van Leeuwenhoeklaan 390	99	Z	7.5			54
Roosendaal	Van Leeuwenhoeklaan 392	1	Z	7.5			54
Roosendaal	Van Leeuwenhoeklaan 394	1	Z	7.5			54
Roosendaal	Van Leeuwenhoeklaan 396	1	Z	7.5			54
Roosendaal	Van Leeuwenhoeklaan 398	1	Z	7.5			54
Roosendaal	Van Leeuwenhoeklaan 4	1	Z	7.5			49
Roosendaal	Van Leeuwenhoeklaan 40	1	Z	19.5			52
Roosendaal	Van Leeuwenhoeklaan 400	1	Z	7.5			54
Roosendaal	Van Leeuwenhoeklaan 402	1	Z	7.5			54
Roosendaal	Van Leeuwenhoeklaan 404	1	Z	7.5			54
Roosendaal	Van Leeuwenhoeklaan 406	1	Z	7.5			54
Roosendaal	Van Leeuwenhoeklaan 408	1	Z	7.5			54
Roosendaal	Van Leeuwenhoeklaan 410	1	Z	7.5			54
Roosendaal	Van Leeuwenhoeklaan 412	1	Z	7.5			54
Roosendaal	Van Leeuwenhoeklaan 414	1	Z	7.5			54
Roosendaal	Van Leeuwenhoeklaan 416	1	Z	7.5			54
Roosendaal	Van Leeuwenhoeklaan 418	1	Z	7.5			54
Roosendaal	Van Leeuwenhoeklaan 42	1	Z	19.5			52
Roosendaal	Van Leeuwenhoeklaan 420	1	Z	19.5			52
Roosendaal	Van Leeuwenhoeklaan 422	1	Z	19.5			52
Roosendaal	Van Leeuwenhoeklaan 424	1	Z	19.5			52
Roosendaal	Van Leeuwenhoeklaan 426	1	Z	19.5			52
Roosendaal	Van Leeuwenhoeklaan 428	1	Z	19.5			52
Roosendaal	Van Leeuwenhoeklaan 430	1	Z	19.5			52
Roosendaal	Van Leeuwenhoeklaan 432	1	Z	19.5			52
Roosendaal	Van Leeuwenhoeklaan 434	1	Z	19.5			52
Roosendaal	Van Leeuwenhoeklaan 436	1	Z	19.5			52
Roosendaal	Van Leeuwenhoeklaan 438	1	Z	19.5			52
Roosendaal	Van Leeuwenhoeklaan 44	1	Z	19.5			52
Roosendaal	Van Leeuwenhoeklaan 440	1	Z	19.5			52
Roosendaal	Van Leeuwenhoeklaan 442	1	Z	19.5			52
Roosendaal	Van Leeuwenhoeklaan 444	1	Z	19.5			52
Roosendaal	Van Leeuwenhoeklaan 446	1	Z	19.5			52
Roosendaal	Van Leeuwenhoeklaan 448	1	Z	19.5			52
Roosendaal	Van Leeuwenhoeklaan 450	1	Z	19.5			52
Roosendaal	Van Leeuwenhoeklaan 452	1	Z	19.5			52
Roosendaal	Van Leeuwenhoeklaan 454	1	Z	19.5			52
Roosendaal	Van Leeuwenhoeklaan 456	1	Z	19.5			52
Roosendaal	Van Leeuwenhoeklaan 458	1	Z	19.5			52
Roosendaal	Van Leeuwenhoeklaan 46	1	Z	19.5			52
Roosendaal	Van Leeuwenhoeklaan 460	1	Z	19.5			52
Roosendaal	Van Leeuwenhoeklaan 462	1	Z	19.5			52
Roosendaal	Van Leeuwenhoeklaan 464	1	Z	19.5			52
Roosendaal	Van Leeuwenhoeklaan 466	1	Z	19.5			52
Roosendaal	Van Leeuwenhoeklaan 48	1	Z	19.5			52
Roosendaal	Van Leeuwenhoeklaan 5	1	NO	4.5			49

Bijlage D3 - Basisberekeningen geluidgevoelige objecten | Niet saneringsobjecten

Deze bijlage bevat de adressen van objecten die op basis van het detail-onderzoek zijn uitgesloten voor sanering.

Gemeente	Adres	Bestemmingscode	Gevel-oriëntatie	Hoogte boven maaiveld (m)	Eerder gemeld object o.g.v. de Wgh, voor zover nog niet gesaneerd (x=ja)	Object gesitueerd langs GGG-wegvak (x=ja)	Geluidsbelasting L _{den,GPP} [dB]
Roosendaal	Van Leeuwenhoeklaan 50	1	Z	19.5			52
Roosendaal	Van Leeuwenhoeklaan 52	1	Z	19.5			52
Roosendaal	Van Leeuwenhoeklaan 54	1	Z	19.5			52
Roosendaal	Van Leeuwenhoeklaan 56	1	Z	19.5			52
Roosendaal	Van Leeuwenhoeklaan 58	1	Z	19.5			52
Roosendaal	Van Leeuwenhoeklaan 6	1	Z	7.5			49
Roosendaal	Van Leeuwenhoeklaan 60	1	Z	19.5			52
Roosendaal	Van Leeuwenhoeklaan 62	1	Z	19.5			52
Roosendaal	Van Leeuwenhoeklaan 64	1	Z	19.5			52
Roosendaal	Van Leeuwenhoeklaan 66	1	Z	19.5			52
Roosendaal	Van Leeuwenhoeklaan 68	1	Z	19.5			52
Roosendaal	Van Leeuwenhoeklaan 7	1	O	4.5			48
Roosendaal	Van Leeuwenhoeklaan 70	1	Z	19.5			52
Roosendaal	Van Leeuwenhoeklaan 72	1	Z	19.5			52
Roosendaal	Van Leeuwenhoeklaan 74	1	Z	19.5			52
Roosendaal	Van Leeuwenhoeklaan 76	1	Z	19.5			52
Roosendaal	Van Leeuwenhoeklaan 78	1	Z	19.5			52
Roosendaal	Van Leeuwenhoeklaan 8	1	Z	7.5			49
Roosendaal	Van Leeuwenhoeklaan 80	1	Z	4.5			51
Roosendaal	Van Leeuwenhoeklaan 82	1	Z	4.5			51
Roosendaal	Van Leeuwenhoeklaan 84	1	Z	4.5			51
Roosendaal	Van Leeuwenhoeklaan 86	1	Z	4.5			51
Roosendaal	Van Leeuwenhoeklaan 88	1	Z	4.5			51
Roosendaal	Van Leeuwenhoeklaan 9	1	W	4.5			49
Roosendaal	Van Leeuwenhoeklaan 90	1	Z	4.5			51
Roosendaal	Van Leeuwenhoeklaan 92	1	Z	4.5			51
Roosendaal	Van Leeuwenhoeklaan 94	1	Z	4.5			51
Roosendaal	Van Leeuwenhoeklaan 96	1	Z	4.5			51
Roosendaal	Van Leeuwenhoeklaan 98	1	Z	4.5			51
Roosendaal	Van Maerlantlaan 1	1	W	4.5			51
Roosendaal	Van Maerlantlaan 10	1	W	4.5			51
Roosendaal	Van Maerlantlaan 11	1	O	7.5			54
Roosendaal	Van Maerlantlaan 12	1	N	7.5			54
Roosendaal	Van Maerlantlaan 13	1	O	7.5			53
Roosendaal	Van Maerlantlaan 14	1	Z	7.5			55
Roosendaal	Van Maerlantlaan 15	1	O	4.5			51
Roosendaal	Van Maerlantlaan 16	1	O	7.5			54
Roosendaal	Van Maerlantlaan 17	1	O	4.5			51
Roosendaal	Van Maerlantlaan 18	1	O	7.5			54
Roosendaal	Van Maerlantlaan 19	1	O	7.5			54
Roosendaal	Van Maerlantlaan 2	1	W	4.5			52
Roosendaal	Van Maerlantlaan 20	1	N	7.5			56
Roosendaal	Van Maerlantlaan 21	1	O	7.5			54
Roosendaal	Van Maerlantlaan 22	1	N	7.5			56
Roosendaal	Van Maerlantlaan 23	1	N	7.5			55
Roosendaal	Van Maerlantlaan 24	1	N	7.5			57
Roosendaal	Van Maerlantlaan 26	1	O	10.5			59
Roosendaal	Van Maerlantlaan 28	1	N	7.5			58

Bijlage D3 - Basisberekeningen geluidgevoelige objecten | Niet saneringsobjecten

Deze bijlage bevat de adressen van objecten die op basis van het detail-onderzoek zijn uitgesloten voor sanering.

Gemeente	Adres	Bestemmingscode	Gevel-oriëntatie	Hoogte boven maaiveld (m)	Eerder gemeld object o.g.v. de Wgh, voor zover nog niet gesaneerd (x=ja)	Object gesitueerd langs GGG-wegvak (x=ja)	Geluidsbelasting L _{den,GPP} [dB]
Roosendaal	Van Maerlantlaan 3	1	W	4.5			51
Roosendaal	Van Maerlantlaan 30	1	N	7.5			56
Roosendaal	Van Maerlantlaan 32	1	W	7.5			55
Roosendaal	Van Maerlantlaan 34	1	O	4.5			51
Roosendaal	Van Maerlantlaan 36	1	O	4.5			51
Roosendaal	Van Maerlantlaan 38	1	O	4.5			51
Roosendaal	Van Maerlantlaan 4	1	W	4.5			51
Roosendaal	Van Maerlantlaan 40	1	W	4.5			51
Roosendaal	Van Maerlantlaan 42	1	W	4.5			51
Roosendaal	Van Maerlantlaan 44	1	W	4.5			52
Roosendaal	Van Maerlantlaan 46	1	W	7.5			55
Roosendaal	Van Maerlantlaan 48	1	O	7.5			54
Roosendaal	Van Maerlantlaan 5	1	O	4.5			51
Roosendaal	Van Maerlantlaan 6	1	W	4.5			51
Roosendaal	Van Maerlantlaan 7	1	O	7.5			53
Roosendaal	Van Maerlantlaan 8	1	W	4.5			51
Roosendaal	Van Maerlantlaan 9	1	O	4.5			51
Roosendaal	Van der Nootlaan 1	1	N	7.5			53
Roosendaal	Van der Nootlaan 10	1	O	4.5			50
Roosendaal	Van der Nootlaan 11	1	O	7.5			53
Roosendaal	Van der Nootlaan 12	1	W	1.5			49
Roosendaal	Van der Nootlaan 13	1	O	7.5			53
Roosendaal	Van der Nootlaan 15	1	O	7.5			52
Roosendaal	Van der Nootlaan 17	1	O	4.5			50
Roosendaal	Van der Nootlaan 19	1	O	7.5			53
Roosendaal	Van der Nootlaan 2	1	W	7.5			54
Roosendaal	Van der Nootlaan 21	1	N	7.5			53
Roosendaal	Van der Nootlaan 3	1	O	4.5			50
Roosendaal	Van der Nootlaan 4	1	W	4.5			50
Roosendaal	Van der Nootlaan 5	1	O	7.5			53
Roosendaal	Van der Nootlaan 6	1	W	1.5			50
Roosendaal	Van der Nootlaan 7	1	O	7.5			53
Roosendaal	Van der Nootlaan 8	1	W	1.5			50
Roosendaal	Van der Nootlaan 9	1	O	7.5			53
Roosendaal	Venneveld 20	4	Z	4.5			62
Roosendaal	Vinkenbroeksestraat 15	1	O	4.5			63
Roosendaal	Vinkenbroeksestraat 17	1	ZO	4.5			61
Roosendaal	Vinkenbroeksestraat 19	1	ZO	1.5			59
Roosendaal	Vinkenbroeksestraat 21	1	ZO	7.5			61
Roosendaal	Vinkenbroeksestraat 25	1	ZO	7.5			61
Roosendaal	Vlietweg 10	1	Z	4.5			59
Roosendaal	Vlietweg 14	1	Z	4.5			61
Roosendaal	Vlietweg 4	1	Z	4.5			63
Roosendaal	Vlietweg 5	1	O	4.5			63
Roosendaal	Vlietweg 8	1	Z	4.5			63
Roosendaal	Vlietweg 9	1	Z	4.5			64
Roosendaal	Vogelzang 1	1	N	7.5			58
Roosendaal	Vogelzang 2	1	N	7.5			58

Bijlage D3 - Basisberekeningen geluidgevoelige objecten | Niet saneringsobjecten

Deze bijlage bevat de adressen van objecten die op basis van het detail-onderzoek zijn uitgesloten voor sanering.

Gemeente	Adres	Bestemmingscode	Gevel-oriëntatie	Hoogte boven maaiveld (m)	Eerder gemeld object o.g.v. de Wgh, voor zover nog niet gesaneerd (x=ja)	Object gesitueerd langs GGG-wegvak (x=ja)	Geluidsbelasting L _{den,GPP} [dB]
Roosendaal	Vogelzang 3	1	W	7.5			57
Roosendaal	Vogelzang 4	1	W	7.5			57
Roosendaal	Vogelzang 6	1	W	7.5			58
Roosendaal	Von Weberlaan 1	1	O	4.5			53
Roosendaal	Von Weberlaan 10	1	O	1.5			52
Roosendaal	Von Weberlaan 11	1	O	10.5			56
Roosendaal	Von Weberlaan 12	1	N	4.5			56
Roosendaal	Von Weberlaan 13	1	O	7.5			55
Roosendaal	Von Weberlaan 14	1	O	4.5			56
Roosendaal	Von Weberlaan 15	1	O	4.5			54
Roosendaal	Von Weberlaan 16	1	O	4.5			55
Roosendaal	Von Weberlaan 18	1	O	4.5			56
Roosendaal	Von Weberlaan 2	1	O	4.5			54
Roosendaal	Von Weberlaan 24	1	O	4.5			53
Roosendaal	Von Weberlaan 3	1	O	7.5			58
Roosendaal	Von Weberlaan 4	1	O	4.5			54
Roosendaal	Von Weberlaan 5	1	O	4.5			55
Roosendaal	Von Weberlaan 6	1	O	7.5			59
Roosendaal	Von Weberlaan 7	1	O	7.5			56
Roosendaal	Von Weberlaan 9	1	O	7.5			55
Roosendaal	Vondellaan 1	1	O	4.5			50
Roosendaal	Vondellaan 2	1	O	1.5			50
Roosendaal	Vondellaan 4	1	O	1.5			49
Roosendaal	Vondellaan 6	1	O	4.5			51
Roosendaal	Voorstraat 145	1	ZW	4.5			51
Roosendaal	Voorstraat 147	1	NO	4.5			52
Roosendaal	Voorstraat 149	1	NO	4.5			52
Roosendaal	Voorstraat 151	1	ZW	4.5			52
Roosendaal	Voorstraat 152	1	NO	4.5			52
Roosendaal	Voorstraat 153	1	O	4.5			54
Roosendaal	Voorstraat 154	1	NO	4.5			52
Roosendaal	Voorstraat 156	1	NO	4.5			53
Roosendaal	Voorstraat 157	4	ZO	7.5			62
Roosendaal	Voorstraat 158	1	NO	4.5			53
Roosendaal	Voorstraat 160	1	NO	4.5			55
Roosendaal	Voorstraat 164	1	NO	4.5			53
Roosendaal	Voorstraat 166	1	NO	4.5			52
Roosendaal	Voorstraat 168	1	NO	4.5			53
Roosendaal	Voorstraat 170	1	NO	4.5			53
Roosendaal	Voorstraat 172	1	ZW	4.5			53
Roosendaal	Voorstraat 174	1	NO	4.5			54
Roosendaal	Voorstraat 176	1	NO	4.5			54
Roosendaal	Voorstraat 178	1	ZO	4.5			55
Roosendaal	Voorstraat 180	1	NO	4.5			54
Roosendaal	Voorstraat 182	1	ZO	4.5			57
Roosendaal	Voorstraat 184	1	NO	4.5			56
Roosendaal	Voorstraat 186	1	NO	4.5			57
Roosendaal	Voorstraat 188	1	NO	7.5			60

Bijlage D3 - Basisberekeningen geluidgevoelige objecten | Niet saneringsobjecten

Deze bijlage bevat de adressen van objecten die op basis van het detail-onderzoek zijn uitgesloten voor sanering.

Gemeente	Adres	Bestemmingscode	Gevel-oriëntatie	Hoogte boven maaiveld (m)	Eerder gemeld object o.g.v. de Wgh, voor zover nog niet gesaneerd (x=ja)	Object gesitueerd langs GGG-wegvak (x=ja)	Geluidsbelasting L _{den,GPP} [dB]
Roosendaal	Voorstraat 190	1	ZW	4.5			57
Roosendaal	Voorstraat 192	1	NO	4.5			58
Roosendaal	Voorstraat 194	1	NO	4.5			58
Roosendaal	Vrouwemadepad 14	1	O	4.5			53
Roosendaal	Vrouwemadepad 16	1	Z	4.5			55
Roosendaal	Vrouwemadestraat 35	1	Z	4.5			50
Roosendaal	Vrouwemadestraat 37	1	Z	4.5			50
Roosendaal	Vrouwemadestraat 39	1	Z	4.5			50
Roosendaal	Vrouwemadestraat 41	1	Z	4.5			51
Roosendaal	Vrouwemadestraat 43	1	Z	4.5			51
Roosendaal	Vrouwemadestraat 50	1	Z	7.5			54
Roosendaal	Vrouwemadestraat 50a	1	Z	1.5			49
Roosendaal	Vrouwemadestraat 50p	1	O	1.5			47
Roosendaal	Vrouwemadestraat 51	1	Z	4.5			52
Roosendaal	Vrouwemadestraat 52	1	Z	7.5			54
Roosendaal	Vrouwemadestraat 53	1	Z	1.5			48
Roosendaal	Vrouwemadestraat 54	1	Z	7.5			55
Roosendaal	Vrouwemadestraat 55	1	Z	4.5			52
Roosendaal	Vrouwemadestraat 56	1	O	7.5			54
Roosendaal	Vrouwemadestraat 57	1	Z	4.5			52
Roosendaal	Vrouwemadestraat 58	1	Z	7.5			55
Roosendaal	Vrouwemadestraat 59	1	Z	4.5			52
Roosendaal	Vrouwemadestraat 60	1	Z	7.5			54
Roosendaal	Vrouwemadestraat 61	1	N	4.5			49
Roosendaal	Vrouwemadestraat 62	1	Z	7.5			54
Roosendaal	Vrouwemadestraat 63	1	Z	4.5			53
Roosendaal	Vrouwemadestraat 64	1	Z	7.5			54
Roosendaal	Vrouwemadestraat 65	1	Z	4.5			53
Roosendaal	Vrouwemadestraat 66	1	Z	7.5			54
Roosendaal	Vrouwemadestraat 67	1	Z	4.5			52
Roosendaal	Vrouwemadestraat 68	1	Z	7.5			54
Roosendaal	Vrouwemadestraat 69	1	Z	7.5			55
Roosendaal	Vrouwemadestraat 70	1	Z	7.5			54
Roosendaal	Vrouwemadestraat 73	1	Z	7.5			55
Roosendaal	Vrouwemadestraat 75	1	Z	7.5			55
Roosendaal	Vrouwemadestraat 77	1	Z	7.5			55
Roosendaal	Vrouwemadestraat 79	1	Z	4.5			53
Roosendaal	Vrouwemadestraat 81	1	Z	4.5			53
Roosendaal	Vrouwemadestraat 83	1	Z	7.5			56
Roosendaal	Vrouwemadestraat 85	1	Z	4.5			54
Roosendaal	Vrouwemadestraat 87	1	Z	4.5			54
Roosendaal	Vrouwemadestraat 89	1	O	4.5			52
Roosendaal	Vrouwemadestraat 91	1	Z	4.5			55
Roosendaal	Westelaarsestraat 12	1	N	4.5			61
Roosendaal	Westelaarsestraat 13	1	N	4.5			59
Roosendaal	Westelaarsestraat 14	1	NW	4.5			60
Roosendaal	Westelaarsestraat 16	1	N	4.5			57
Roosendaal	Westelaarsestraat 2	1	ZO	4.5			57

Bijlage D3 - Basisberekeningen geluidgevoelige objecten | Niet saneringsobjecten

Deze bijlage bevat de adressen van objecten die op basis van het detail-onderzoek zijn uitgesloten voor sanering.

Gemeente	Adres	Bestemmingscode	Gevel-oriëntatie	Hoogte boven maaiveld (m)	Eerder gemeld object o.g.v. de Wgh, voor zover nog niet gesaneerd (x=ja)	Object gesitueerd langs GGG-wegvak (x=ja)	Geluidsbelasting L _{den,GPP} [dB]
Roosendaal	Westelaarsestraat 4	1	Z	7.5			62
Roosendaal	Westelaarsestraat 6	1	Z	4.5			63
Roosendaal	Westelaarsestraat 8	1	Z	4.5			64
Roosendaal	Westelaarsestraat 9	1	Z	4.5			64
Roosendaal	Westelijke Havendijk 29	1	W	7.5			62
Roosendaal	Westelijke Havendijk 30	1	Z	4.5			62
Roosendaal	Wouwbaan 133	1	Z	4.5			63
Roosendaal	Wouwseweg 101	1	Z	4.5			57
Roosendaal	Wouwseweg 103	1	O	7.5			59
Roosendaal	Wouwseweg 104	1	Z	4.5			56
Roosendaal	Wouwseweg 104a	1	Z	4.5			56
Roosendaal	Wouwseweg 104b	1	Z	4.5			56
Roosendaal	Wouwseweg 104c	1	Z	4.5			56
Roosendaal	Wouwseweg 104d	1	Z	7.5			59
Roosendaal	Wouwseweg 104e	1	Z	7.5			59
Roosendaal	Wouwseweg 105	1	Z	4.5			57
Roosendaal	Wouwseweg 105a	1	Z	4.5			57
Roosendaal	Wouwseweg 105b	1	Z	7.5			59
Roosendaal	Wouwseweg 105c	1	Z	4.5			58
Roosendaal	Wouwseweg 106	1	Z	7.5			58
Roosendaal	Wouwseweg 107	1	Z	4.5			58
Roosendaal	Wouwseweg 108	1	Z	4.5			56
Roosendaal	Wouwseweg 109	1	Z	4.5			58
Roosendaal	Wouwseweg 110	1	Z	4.5			57
Roosendaal	Wouwseweg 111	1	Z	4.5			59
Roosendaal	Wouwseweg 112	1	Z	4.5			57
Roosendaal	Wouwseweg 113	1	Z	4.5			58
Roosendaal	Wouwseweg 114	1	Z	4.5			57
Roosendaal	Wouwseweg 115	1	Z	7.5			60
Roosendaal	Wouwseweg 116	1	Z	4.5			56
Roosendaal	Wouwseweg 117	1	Z	4.5			59
Roosendaal	Wouwseweg 118	1	Z	4.5			57
Roosendaal	Wouwseweg 119	1	Z	4.5			60
Roosendaal	Wouwseweg 119a	1	Z	4.5			59
Roosendaal	Wouwseweg 120	1	Z	4.5			57
Roosendaal	Wouwseweg 121	1	Z	4.5			60
Roosendaal	Wouwseweg 122	1	Z	7.5			59
Roosendaal	Wouwseweg 123	1	Z	7.5			65
Roosendaal	Wouwseweg 124	1	Z	7.5			59
Roosendaal	Wouwseweg 125	1	Z	7.5			65
Roosendaal	Wouwseweg 127	1	Z	7.5			65
Roosendaal	Wouwseweg 128	1	Z	4.5			58
Roosendaal	Wouwseweg 129	1	Z	7.5			65
Roosendaal	Wouwseweg 130	1	Z	4.5			58
Roosendaal	Wouwseweg 131	1	Z	7.5			65
Roosendaal	Wouwseweg 132	1	Z	7.5			60
Roosendaal	Wouwseweg 132a	1	Z	7.5			60
Roosendaal	Wouwseweg 132b	1	Z	7.5			60

Bijlage D3 - Basisberekeningen geluidgevoelige objecten | Niet saneringsobjecten

Deze bijlage bevat de adressen van objecten die op basis van het detail-onderzoek zijn uitgesloten voor sanering.

Gemeente	Adres	Bestemmingscode	Gevel-oriëntatie	Hoogte boven maaiveld (m)	Eerder gemeld object o.g.v. de Wgh, voor zover nog niet gesaneerd (x=ja)	Object gesitueerd langs GGG-wegvak (x=ja)	Geluidsbelasting L _{den,GPP} [dB]
Roosendaal	Wouwseweg 132c	1	Z	7.5			60
Roosendaal	Wouwseweg 132d	1	Z	7.5			60
Roosendaal	Wouwseweg 132e	1	Z	7.5			60
Roosendaal	Wouwseweg 132f	1	Z	7.5			60
Roosendaal	Wouwseweg 132g	1	Z	7.5			60
Roosendaal	Wouwseweg 133	1	Z	7.5			65
Roosendaal	Wouwseweg 134	1	Z	4.5			59
Roosendaal	Wouwseweg 136	1	Z	4.5			59
Roosendaal	Wouwseweg 138	1	O	7.5			60
Roosendaal	Wouwseweg 142	1	Z	7.5			60
Roosendaal	Wouwseweg 144	1	Z	4.5			58
Roosendaal	Wouwseweg 146	1	N	7.5			60
Roosendaal	Wouwseweg 150a	1	Z	4.5			59
Roosendaal	Wouwseweg 152	1	N	4.5			58
Roosendaal	Wouwseweg 156	1	Z	4.5			59
Roosendaal	Wouwseweg 158	1	Z	4.5			59
Roosendaal	Wouwseweg 160	1	Z	4.5			59
Roosendaal	Wouwseweg 162	1	Z	4.5			59
Roosendaal	Wouwseweg 164	1	Z	4.5			59
Roosendaal	Wouwseweg 166	1	N	4.5			59
Roosendaal	Wouwseweg 168	1	Z	4.5			59
Roosendaal	Wouwseweg 170	1	Z	4.5			59
Roosendaal	Wouwseweg 172	1	W	4.5			61
Roosendaal	Wouwseweg 182	1	N	7.5			63
Roosendaal	Wouwseweg 184	1	N	4.5			63
Roosendaal	Wouwseweg 184a	1	N	4.5			64
Roosendaal	Wouwseweg 21	4	Z	16.5			59
Roosendaal	Wouwseweg 31	1	Z	4.5			52
Roosendaal	Wouwseweg 33	1	Z	4.5			51
Roosendaal	Wouwseweg 35	1	N	4.5			51
Roosendaal	Wouwseweg 37	1	N	4.5			52
Roosendaal	Wouwseweg 39	1	Z	4.5			51
Roosendaal	Wouwseweg 41	1	N	4.5			52
Roosendaal	Wouwseweg 43	1	N	4.5			52
Roosendaal	Wouwseweg 45	1	N	4.5			52
Roosendaal	Wouwseweg 47	1	Z	4.5			54
Roosendaal	Wouwseweg 51	1	Z	7.5			56
Roosendaal	Wouwseweg 53	1	N	4.5			53
Roosendaal	Wouwseweg 55	1	Z	4.5			52
Roosendaal	Wouwseweg 57	1	N	4.5			53
Roosendaal	Wouwseweg 59	1	Z	4.5			55
Roosendaal	Wouwseweg 61	1	Z	4.5			54
Roosendaal	Wouwseweg 63	1	ZO	4.5			54
Roosendaal	Wouwseweg 65	1	Z	7.5			57
Roosendaal	Wouwseweg 67	1	Z	7.5			58
Roosendaal	Wouwseweg 69	1	Z	7.5			58
Roosendaal	Wouwseweg 71	1	Z	4.5			56
Roosendaal	Wouwseweg 73	1	Z	1.5			52

Bijlage D3 - Basisberekeningen geluidgevoelige objecten | Niet saneringsobjecten

Deze bijlage bevat de adressen van objecten die op basis van het detail-onderzoek zijn uitgesloten voor sanering.

Gemeente	Adres	Bestemmingscode	Gevel-oriëntatie	Hoogte boven maaiveld (m)	Eerder gemeld object o.g.v. de Wgh, voor zover nog niet gesaneerd (x=ja)	Object gesitueerd langs GGG-wegvak (x=ja)	Geluidsbelasting $L_{den,GPP}$ [dB]
Roosendaal	Wouwseweg 75	1	O	4.5			57
Roosendaal	Wouwseweg 79	1	N	4.5			55
Roosendaal	Wouwseweg 81	1	N	4.5			55
Roosendaal	Wouwseweg 83	1	Z	4.5			55
Roosendaal	Wouwseweg 85	1	Z	4.5			55
Roosendaal	Wouwseweg 87	1	N	4.5			55
Roosendaal	Wouwseweg 89	1	Z	4.5			56
Roosendaal	Wouwseweg 91	1	N	4.5			55
Roosendaal	Wouwseweg 93	1	Z	7.5			59
Roosendaal	Wouwseweg 95	1	N	4.5			56
Roosendaal	Wouwseweg 97	1	Z	4.5			57
Roosendaal	Wouwseweg 99	1	N	4.5			55
Roosendaal	Zoomvlietweg 1	1	NW	4.5			63
Roosendaal	Zoomvlietweg 2	1	NW	4.5			57
Roosendaal	Zoomvlietweg 3	1	N	7.5			61
Roosendaal	Zoomvlietweg 4	1	N	4.5			55
Roosendaal	Zundertseweg 10	1	ZW	4.5			53
Roosendaal	Zundertseweg 12	1	ZW	4.5			54
Roosendaal	Zundertseweg 3	1	N	4.5			54
Roosendaal	Zundertseweg 4	1	NW	4.5			56
Roosendaal	Zundertseweg 5	1	NW	7.5			57
Roosendaal	Zundertseweg 5a	1	ZW	4.5			51
Roosendaal	Zundertseweg 6	1	ZW	4.5			57
Roosendaal	Zundertseweg 8	1	NO	4.5			52
Roosendaal	Zwaanhoefstraat 1a	1	O	4.5			55
Roosendaal	Zwaanhoefstraat 1b	1	O	4.5			55
Rucphen	Beatrixweg 10	1	O	4.5			54
Rucphen	Beatrixweg 12	1	O	4.5			57
Rucphen	Beatrixweg 15	1	NO	4.5			61
Rucphen	Beatrixweg 18	1	NO	4.5			60
Rucphen	Beatrixweg 26	1	O	4.5			55
Rucphen	Beatrixweg 28	1	O	4.5			55
Rucphen	Beatrixweg 32	1	Z	4.5			54
Rucphen	Beatrixweg 36	1	O	4.5			58
Rucphen	Beatrixweg 6	1	N	4.5			53
Rucphen	Beatrixweg 8	1	N	4.5			55
Rucphen	Bredaseweg 10	1	N	4.5			63
Rucphen	Bredaseweg 10A	1	N	4.5			64
Rucphen	Bredaseweg 12	1	N	4.5			64
Rucphen	Bredaseweg 14	1	N	4.5			62
Rucphen	Bredaseweg 16	1	N	4.5			63
Rucphen	Bremstraat 143	1	O	4.5			59
Rucphen	Bremstraat 147	1	O	4.5			60
Rucphen	Bremstraat 151	1	NW	1.5			60
Rucphen	Bremstraat 194	1	N	1.5			57
Rucphen	Broekestraatje 1	1	N	4.5			54
Rucphen	Broekestraatje 4	1	N	4.5			57
Rucphen	Broekestraatje 6	1	N	4.5			57

Bijlage D3 - Basisberekeningen geluidgevoelige objecten | Niet saneringsobjecten

Deze bijlage bevat de adressen van objecten die op basis van het detail-onderzoek zijn uitgesloten voor sanering.

Gemeente	Adres	Bestemmingscode	Gevel-oriëntatie	Hoogte boven maaiveld (m)	Eerder gemeld object o.g.v. de Wgh, voor zover nog niet gesaneerd (x=ja)	Object gesitueerd langs GGG-wegvak (x=ja)	Geluidsbelasting L _{den,GPP} [dB]
Rucphen	Broekestraatje 6A	1	N	4.5			59
Rucphen	Broekestraatje 8	1	N	4.5			61
Rucphen	Dorpsstraat 205	1	N	7.5			56
Rucphen	Dorpsstraat 207	1	W	4.5			54
Rucphen	Dorpsstraat 209	1	O	4.5			54
Rucphen	Dorpsstraat 211	1	O	4.5			54
Rucphen	Dorpsstraat 213	1	O	4.5			56
Rucphen	Dorpsstraat 215A	1	O	4.5			58
Rucphen	Dorpsstraat 217	1	O	4.5			57
Rucphen	Dorpsstraat 219	1	O	4.5			59
Rucphen	Dorpsstraat 221	1	O	4.5			61
Rucphen	Dorpsstraat 221A	1	O	4.5			63
Rucphen	Dorpsstraat 270	1	N	4.5			53
Rucphen	Dorpsstraat 272	1	W	1.5			51
Rucphen	Dorpsstraat 274	1	O	4.5			54
Rucphen	Dorpsstraat 276	1	W	4.5			55
Rucphen	Dorpsstraat 278	1	N	4.5			55
Rucphen	Dorpsstraat 280	1	Z	1.5			47
Rucphen	Dorpsstraat 280B	1	W	4.5			57
Rucphen	Dorpsstraat 282	1	W	4.5			58
Rucphen	Dorpsstraat 284	1	W	4.5			59
Rucphen	Dorpsstraat 284A	1	N	7.5			65
Rucphen	Ettenseweg 76	1	N	4.5			56
Rucphen	Ettenseweg 77	1	O	4.5			55
Rucphen	Ettenseweg 79	1	O	7.5			58
Rucphen	Ettenseweg 81	1	N	7.5			60
Rucphen	Ettenseweg 83	1	O	4.5			56
Rucphen	Ettenseweg 85	1	O	4.5			58
Rucphen	Ettenseweg 87	1	O	4.5			58
Rucphen	Ettenseweg 89	1	N	4.5			59
Rucphen	Gastelsebaan 11	1	NO	4.5			61
Rucphen	Hoge Donk 45	1	O	4.5			61
Rucphen	Hoge Donk 47	1	O	4.5			59
Rucphen	Hoge Donk 49	1	O	1.5			54
Rucphen	Irenestraat 19	1	NW	4.5			55
Rucphen	Irenestraat 23	1	W	4.5			55
Rucphen	Irenestraat 24	1	NW	4.5			53
Rucphen	Irenestraat 25	1	NW	4.5			55
Rucphen	Irenestraat 26	1	NW	4.5			53
Rucphen	Irenestraat 27	1	NW	4.5			56
Rucphen	Irenestraat 28	1	NW	4.5			53
Rucphen	Irenestraat 29	1	NW	7.5			58
Rucphen	Irenestraat 30	1	NW	4.5			53
Rucphen	Irenestraat 31	1	NW	4.5			54
Rucphen	Irenestraat 32	1	NW	4.5			54
Rucphen	Irenestraat 33	1	N	4.5			56
Rucphen	Irenestraat 34	1	NW	4.5			54
Rucphen	Irenestraat 36	1	NW	4.5			54

Bijlage D3 - Basisberekeningen geluidgevoelige objecten | Niet saneringsobjecten

Deze bijlage bevat de adressen van objecten die op basis van het detail-onderzoek zijn uitgesloten voor sanering.

Gemeente	Adres	Bestemmingscode	Gevel-oriëntatie	Hoogte boven maaiveld (m)	Eerder gemeld object o.g.v. de Wgh, voor zover nog niet gesaneerd (x=ja)	Object gesitueerd langs GGG-wegvak (x=ja)	Geluidsbelasting L _{den,GPP} [dB]
Rucphen	Irenestraat 36A	1	NW	4.5			54
Rucphen	Irenestraat 37	1	W	4.5			55
Rucphen	Irenestraat 38	1	O	4.5			55
Rucphen	Irenestraat 38A	1	NW	4.5			56
Rucphen	Irenestraat 39	1	NW	4.5			56
Rucphen	Irenestraat 39A	1	NO	7.5			58
Rucphen	Irenestraat 40	1	NW	4.5			57
Rucphen	Irenestraat 41	1	NO	1.5			56
Rucphen	Irenestraat 42	1	NW	4.5			56
Rucphen	Irenestraat 44	1	NO	4.5			55
Rucphen	Irenestraat 46	1	N	4.5			53
Rucphen	Irenestraat 46A	1	O	4.5			54
Rucphen	Irenestraat 47	1	N	4.5			59
Rucphen	Irenestraat 49	1	N	7.5			61
Rucphen	Irenestraat 51	1	O	4.5			56
Rucphen	Irenestraat 55	1	O	4.5			56
Rucphen	Irenestraat 57	1	N	4.5			55
Rucphen	Kenbelstraatje 11	1	N	4.5			55
Rucphen	Kenbelstraatje 13	1	N	4.5			56
Rucphen	Kenbelstraatje 15	1	N	4.5			57
Rucphen	Kenbelstraatje 21	1	N	4.5			58
Rucphen	Kenbelstraatje 23	1	W	4.5			58
Rucphen	Kenbelstraatje 25	1	N	1.5			57
Rucphen	Kenbelstraatje 27	1	N	4.5			59
Rucphen	Kenbelstraatje 29	1	N	4.5			63
Rucphen	Kenbelstraatje 33	1	N	4.5			62
Rucphen	Kenbelstraatje 39	1	N	4.5			61
Rucphen	Kenbelstraatje 4	1	N	4.5			57
Rucphen	Kenbelstraatje 41	1	N	4.5			60
Rucphen	Kenbelstraatje 43	1	N	4.5			60
Rucphen	Kenbelstraatje 6	1	N	4.5			57
Rucphen	Leemstraat 31	1	O	4.5			57
Rucphen	Molenstraat 3	1	Z	4.5			61
Rucphen	Molenstraat 6	1	Z	4.5			59
Rucphen	Onze Lieve Vrouwestraat 15	1	ZO	4.5			58
Rucphen	Onze Lieve Vrouwestraat 17	1	ZO	4.5			58
Rucphen	Onze Lieve Vrouwestraat 19	1	ZO	4.5			58
Rucphen	Onze Lieve Vrouwestraat 21	1	ZO	4.5			58
Rucphen	Onze Lieve Vrouwestraat 23	1	ZO	4.5			58
Rucphen	Onze Lieve Vrouwestraat 25	1	ZO	4.5			58
Rucphen	Onze Lieve Vrouwestraat 27	1	ZO	4.5			57
Rucphen	Onze Lieve Vrouwestraat 29	1	ZO	4.5			57
Rucphen	Onze Lieve Vrouwestraat 33	1	ZO	4.5			55
Rucphen	Polderstraat 29	1	NW	4.5			55
Rucphen	Polderstraat 31	1	NW	4.5			59
Rucphen	Polderstraat 32	1	NW	1.5			53
Rucphen	Polderstraat 34	1	N	4.5			56
Rucphen	Polderstraat 36	1	N	4.5			56

Bijlage D3 - Basisberekeningen geluidgevoelige objecten | Niet saneringsobjecten

Deze bijlage bevat de adressen van objecten die op basis van het detail-onderzoek zijn uitgesloten voor sanering.

Gemeente	Adres	Bestemmingscode	Gevel-oriëntatie	Hoogte boven maaiveld (m)	Eerder gemeld object o.g.v. de Wgh, voor zover nog niet gesaneerd (x=ja)	Object gesitueerd langs GGG-wegvak (x=ja)	Geluidsbelasting L _{den,GPP} [dB]
Rucphen	Polderstraat 38	1	NW	4.5			56
Rucphen	Rijksweg-Zuid 103	1	N	4.5			61
Rucphen	Rijksweg-Zuid 109	1	N	7.5			59
Rucphen	Rijksweg-Zuid 55	1	N	4.5			60
Rucphen	Rijksweg-Zuid 56	1	N	4.5			61
Rucphen	Rijksweg-Zuid 57	1	NO	1.5			58
Rucphen	Roosendaalseweg 11A	1	N	4.5	x		59
Rucphen	Roosendaalseweg 33	1	N	4.5			58
Rucphen	Roosendaalseweg 33A	1	N	4.5			57
Rucphen	Rucphenseweg 41	1	N	4.5			56
Rucphen	Spoorstraat 1	1	ZO	4.5			61
Rucphen	Torenstraat 6	1	Z	4.5			62
Rucphen	Zwaantjesdreef 21	1	N	4.5			62
Rucphen	de Brand 45	1	NW	4.5			58
Rucphen	de Brand 47	1	N	1.5			61
Rucphen	de Brand 47A	1	N	4.5			62
Tilburg	Berkelseweg 57	1	O	4.5			60
Tilburg	Boscheweg 12	1	ZO	4.5			62
Tilburg	Boscheweg 16	1	ZO	7.5			60
Tilburg	Boscheweg 17	1	ZO	7.5			62
Tilburg	Boscheweg 18	1	NO	4.5			58
Tilburg	Boscheweg 19	1	NO	4.5			61
Tilburg	Boscheweg 20	1	ZO	4.5			56
Tilburg	Boscheweg 21	1	Z	7.5			61
Tilburg	Boscheweg 22	1	ZO	4.5			55
Tilburg	Boscheweg 23	1	ZO	4.5			60
Tilburg	Boscheweg 25	1	ZO	4.5			60
Tilburg	Boscheweg 27	1	ZO	4.5			59
Tilburg	Boscheweg 29	1	ZO	4.5			59
Tilburg	Burgemeester Rouppe van der Voortlaan 10	1	ZO	4.5			57
Tilburg	Burgemeester Rouppe van der Voortlaan 12	1	NO	1.5			53
Tilburg	Burgemeester Rouppe van der Voortlaan 4	1	ZO	4.5			54
Tilburg	Burgemeester Rouppe van der Voortlaan 5	1	ZO	4.5			55
Tilburg	Burgemeester Rouppe van der Voortlaan 6	1	NO	4.5			54
Tilburg	Burgemeester Rouppe van der Voortlaan 7	1	ZO	4.5			55
Tilburg	Burgemeester Rouppe van der Voortlaan 8	1	ZO	4.5			55
Tilburg	Burgemeester Rouppe van der Voortlaan 9	1	NO	7.5			57
Tilburg	Corellisingel 1	1	ZO	4.5			62
Tilburg	Corellisingel 2	1	ZO	4.5			63
Tilburg	Corellisingel 3	1	ZO	4.5			64
Tilburg	Corellisingel 4	1	ZO	4.5			64
Tilburg	Corellisingel 6	1	ZO	4.5			65
Tilburg	Frits Zernikelaan 1	1	ZO	4.5			53
Tilburg	Frits Zernikelaan 10	1	ZO	4.5			54
Tilburg	Frits Zernikelaan 11	1	ZO	4.5			51
Tilburg	Frits Zernikelaan 12	1	ZO	4.5			53
Tilburg	Frits Zernikelaan 13	1	ZO	4.5			51
Tilburg	Frits Zernikelaan 14	1	NO	4.5			52

Bijlage D3 - Basisberekeningen geluidgevoelige objecten | Niet saneringsobjecten

Deze bijlage bevat de adressen van objecten die op basis van het detail-onderzoek zijn uitgesloten voor sanering.

Gemeente	Adres	Bestemmingscode	Gevel-oriëntatie	Hoogte boven maaiveld (m)	Eerder gemeld object o.g.v. de Wgh, voor zover nog niet gesaneerd (x=ja)	Object gesitueerd langs GGG-wegvak (x=ja)	Geluidsbelasting L _{den,GPP} [dB]
Tilburg	Frits Zernikelaan 2	1	ZO	4.5			56
Tilburg	Frits Zernikelaan 3	1	ZO	4.5			52
Tilburg	Frits Zernikelaan 4	1	ZO	4.5			54
Tilburg	Frits Zernikelaan 5	1	ZO	4.5			51
Tilburg	Frits Zernikelaan 6	1	ZO	4.5			54
Tilburg	Frits Zernikelaan 7	1	ZO	4.5			51
Tilburg	Frits Zernikelaan 8	1	ZO	4.5			54
Tilburg	Frits Zernikelaan 9	1	ZO	4.5			51
Tilburg	Harry Jurgenslaan 21	1	Z	4.5			51
Tilburg	Harry Jurgenslaan 23	1	Z	4.5			52
Tilburg	Harry Jurgenslaan 24	1	Z	4.5			53
Tilburg	Harry Jurgenslaan 25	1	Z	4.5			52
Tilburg	Harry Jurgenslaan 26	1	Z	4.5			53
Tilburg	Harry Jurgenslaan 27	1	Z	4.5			53
Tilburg	Harry Jurgenslaan 28	1	Z	4.5			52
Tilburg	Harry Jurgenslaan 29	1	Z	4.5			53
Tilburg	Harry Jurgenslaan 30	1	Z	4.5			53
Tilburg	Harry Jurgenslaan 32	1	Z	4.5			52
Tilburg	Heikantsebaan 2	1	Z	4.5			57
Tilburg	Jan Tinbergenlaan 10	1	ZW	4.5			51
Tilburg	Jan Tinbergenlaan 12	1	ZO	4.5			53
Tilburg	Jan Tinbergenlaan 14	1	ZO	4.5			56
Tilburg	Jan Tinbergenlaan 16	1	ZO	4.5			56
Tilburg	Jan Tinbergenlaan 18	1	ZO	4.5			56
Tilburg	Jan Tinbergenlaan 20	1	ZO	4.5			55
Tilburg	Jan Tinbergenlaan 22	1	ZO	4.5			55
Tilburg	Jan Tinbergenlaan 24	1	ZO	4.5			55
Tilburg	Jan Tinbergenlaan 26	1	ZO	4.5			55
Tilburg	Jan Tinbergenlaan 27	1	NO	4.5			54
Tilburg	Jan Tinbergenlaan 28	1	ZO	4.5			56
Tilburg	Jan Tinbergenlaan 29	1	NO	1.5			55
Tilburg	Jan Tinbergenlaan 30	1	ZO	4.5			56
Tilburg	Jan Tinbergenlaan 31	1	NO	1.5			54
Tilburg	Jan Tinbergenlaan 32	1	ZO	4.5			56
Tilburg	Jan Tinbergenlaan 33	1	NO	4.5			55
Tilburg	Jan Tinbergenlaan 34	1	ZO	4.5			57
Tilburg	Jan Tinbergenlaan 35	1	ZO	4.5			56
Tilburg	Jan Tinbergenlaan 36	1	ZO	4.5			57
Tilburg	Jan Tinbergenlaan 37	1	NO	4.5			56
Tilburg	Jan Tinbergenlaan 39	1	ZW	4.5			54
Tilburg	Jan Tinbergenlaan 4	1	ZW	4.5			49
Tilburg	Jan Tinbergenlaan 41	1	ZO	4.5			60
Tilburg	Jan Tinbergenlaan 43	1	ZW	4.5			56
Tilburg	Jan Tinbergenlaan 45	1	ZO	4.5			59
Tilburg	Jan Tinbergenlaan 47	1	ZO	4.5			59
Tilburg	Jan Tinbergenlaan 49	1	ZO	4.5			59
Tilburg	Jan Tinbergenlaan 51	1	ZO	4.5			62
Tilburg	Jan Tinbergenlaan 53	1	ZO	4.5			62

Bijlage D3 - Basisberekeningen geluidgevoelige objecten | Niet saneringsobjecten

Deze bijlage bevat de adressen van objecten die op basis van het detail-onderzoek zijn uitgesloten voor sanering.

Gemeente	Adres	Bestemmingscode	Gevel-oriëntatie	Hoogte boven maaiveld (m)	Eerder gemeld object o.g.v. de Wgh, voor zover nog niet gesaneerd (x=ja)	Object gesitueerd langs GGG-wegvak (x=ja)	Geluidsbelasting L _{den,GPP} [dB]
Tilburg	Jan Tinbergenlaan 55	1	ZO	4.5			62
Tilburg	Jan Tinbergenlaan 57	1	ZO	4.5			60
Tilburg	Jan Tinbergenlaan 59	1	NO	4.5			56
Tilburg	Jan Tinbergenlaan 6	1	ZW	4.5			48
Tilburg	Jan Tinbergenlaan 61	1	NO	4.5			54
Tilburg	Jan Tinbergenlaan 63	1	ZO	4.5			55
Tilburg	Jan Tinbergenlaan 65	1	NO	7.5			58
Tilburg	Jan Tinbergenlaan 67	1	NO	4.5			53
Tilburg	Jan Tinbergenlaan 69	1	NO	4.5			52
Tilburg	Jan Tinbergenlaan 8	1	ZO	4.5			50
Tilburg	Johannes van der Waalslaan 1	1	ZO	7.5			58
Tilburg	Johannes van der Waalslaan 10	1	ZO	4.5			51
Tilburg	Johannes van der Waalslaan 11	1	ZO	4.5			52
Tilburg	Johannes van der Waalslaan 12	1	ZO	4.5			50
Tilburg	Johannes van der Waalslaan 2	1	ZO	7.5			58
Tilburg	Johannes van der Waalslaan 3	1	ZO	4.5			51
Tilburg	Johannes van der Waalslaan 4	1	ZO	7.5			58
Tilburg	Johannes van der Waalslaan 5	1	ZO	7.5			58
Tilburg	Johannes van der Waalslaan 6	1	ZO	4.5			50
Tilburg	Johannes van der Waalslaan 7	1	ZO	7.5			58
Tilburg	Johannes van der Waalslaan 8	1	ZO	4.5			51
Tilburg	Johannes van der Waalslaan 9	1	ZO	7.5			58
Tilburg	Kreitenheideweg 7	1	ZO	7.5			59
Tilburg	Löblaan 57	1	Z	4.5			57
Tilburg	Maire Vugtslaan 4	1	ZO	7.5			56
Tilburg	Monteverdilaan 2	1	ZW	4.5			55
Tilburg	Monteverdilaan 3	1	ZW	7.5			58
Tilburg	Monteverdilaan 4	1	ZW	4.5			54
Tilburg	Monteverdilaan 5	1	ZO	4.5			53
Tilburg	Monteverdilaan 6	1	ZO	4.5			54
Tilburg	Monteverdilaan 7	1	ZO	4.5			54
Tilburg	Monteverdilaan 8	1	ZO	7.5			59
Tilburg	Petrus Debijelaan 1	1	ZO	4.5			55
Tilburg	Petrus Debijelaan 11	1	ZW	4.5			50
Tilburg	Petrus Debijelaan 2	1	ZO	4.5			52
Tilburg	Petrus Debijelaan 3	1	NO	4.5			53
Tilburg	Petrus Debijelaan 4	1	NO	4.5			51
Tilburg	Petrus Debijelaan 5	1	ZW	4.5			52
Tilburg	Petrus Debijelaan 6	1	NO	4.5			49
Tilburg	Petrus Debijelaan 7	1	ZO	4.5			52
Tilburg	Petrus Debijelaan 8	1	ZW	4.5			50
Tilburg	Petrus Debijelaan 9	1	ZW	4.5			53
Tilburg	Pieter Zeemanlaan 1	1	ZO	7.5			58
Tilburg	Pieter Zeemanlaan 10	1	ZW	7.5			57
Tilburg	Pieter Zeemanlaan 12	1	NO	4.5			51
Tilburg	Pieter Zeemanlaan 14	1	NO	7.5			56
Tilburg	Pieter Zeemanlaan 16	1	ZW	7.5			56
Tilburg	Pieter Zeemanlaan 2	1	ZO	7.5			60

Bijlage D3 - Basisberekeningen geluidgevoelige objecten | Niet saneringsobjecten

Deze bijlage bevat de adressen van objecten die op basis van het detail-onderzoek zijn uitgesloten voor sanering.

Gemeente	Adres	Bestemmingscode	Gevel-oriëntatie	Hoogte boven maaiveld (m)	Eerder gemeld object o.g.v. de Wgh, voor zover nog niet gesaneerd (x=ja)	Object gesitueerd langs GGG-wegvak (x=ja)	Geluidsbelasting L _{den,GPP} [dB]
Tilburg	Pieter Zeemanlaan 3	1	NO	7.5			56
Tilburg	Pieter Zeemanlaan 4	1	ZW	7.5			58
Tilburg	Pieter Zeemanlaan 5	1	NO	4.5			49
Tilburg	Pieter Zeemanlaan 6	1	ZW	4.5			51
Tilburg	Pieter Zeemanlaan 7	1	ZW	4.5			48
Tilburg	Pieter Zeemanlaan 8	1	ZW	7.5			57
Tilburg	Pieter Zeemanlaan 9	1	NO	4.5			49
Tilburg	Puccinilaan 1	1	ZW	4.5			57
Tilburg	Puccinilaan 10	1	ZO	1.5			65
Tilburg	Puccinilaan 1a	1	ZO	4.5			60
Tilburg	Puccinilaan 1b	1	NO	4.5			58
Tilburg	Puccinilaan 2	1	ZO	4.5			58
Tilburg	Puccinilaan 3	1	ZW	4.5			57
Tilburg	Puccinilaan 3a	1	ZO	4.5			57
Tilburg	Puccinilaan 4	1	ZO	4.5			59
Tilburg	Puccinilaan 5	1	ZO	7.5			62
Tilburg	Puccinilaan 6	1	ZO	4.5			61
Tilburg	Puccinilaan 6a	1	ZO	4.5			58
Tilburg	Puccinilaan 7	1	ZO	4.5			60
Tilburg	Puccinilaan 8	1	ZO	4.5			61
Tilburg	Puccinilaan 9	1	ZO	4.5			62
Tilburg	Schaapkenslaan 20	1	W	7.5			57
Tilburg	Schaapkenslaan 22	1	W	7.5			57
Tilburg	Schaapkenslaan 27	1	NO	4.5			56
Tilburg	Schaapkenslaan 29	1	NO	7.5			57
Tilburg	Schaapkenslaan 31	1	O	4.5			57
Tilburg	Schaapkenslaan 33	1	O	4.5			57
Tilburg	Schaapkenslaan 35	1	N	4.5			51
Tilburg	Schaapkenslaan 37	1	O	4.5			58
Tilburg	Schaapkenslaan 39	1	O	7.5			59
Tilburg	Schaapkenslaan 41	1	O	10.5			60
Tilburg	Schaapkenslaan 43	1	O	7.5			60
Tilburg	Schaapkenslaan 45	1	ZO	10.5			61
Tilburg	Schaapkenslaan 47	1	ZO	7.5			60
Tilburg	Schaapkenslaan 49	1	ZW	4.5			54
Tilburg	Schaapkenslaan 51	1	ZO	4.5			58
Tilburg	Schaapkenslaan 53	1	ZO	4.5			58
Tilburg	Schaapkenslaan 55	1	ZO	4.5			57
Tilburg	Schaapkenslaan 57	1	ZO	4.5			56
Tilburg	Schaapkenslaan 59	1	ZO	4.5			57
Tilburg	Schaapkenslaan 61	1	ZO	4.5			57
Tilburg	Schaapkenslaan 63	1	ZO	4.5			57
Tilburg	Schaapkenslaan 65	1	ZO	4.5			58
Tilburg	Tobias Asserlaan 11	1	ZO	7.5			58
Tilburg	Tobias Asserlaan 13	1	ZO	4.5			55
Tilburg	Tobias Asserlaan 15	1	ZO	4.5			57
Tilburg	Tobias Asserlaan 17	1	ZO	4.5			57
Tilburg	Tobias Asserlaan 19	1	ZO	4.5			57

Bijlage D3 - Basisberekeningen geluidgevoelige objecten | Niet saneringsobjecten

Deze bijlage bevat de adressen van objecten die op basis van het detail-onderzoek zijn uitgesloten voor sanering.

Gemeente	Adres	Bestemmingscode	Gevel-oriëntatie	Hoogte boven maaiveld (m)	Eerder gemeld object o.g.v. de Wgh, voor zover nog niet gesaneerd (x=ja)	Object gesitueerd langs GGG-wegvak (x=ja)	Geluidsbelasting L _{den,GPP} [dB]
Tilburg	Tobias Asserlaan 21	1	ZO	7.5			59
Tilburg	Tobias Asserlaan 23	1	ZO	4.5			56
Tilburg	Tobias Asserlaan 25	1	ZO	4.5			57
Tilburg	Tobias Asserlaan 27	1	ZO	4.5			57
Tilburg	Tobias Asserlaan 28	1	ZW	4.5			54
Tilburg	Tobias Asserlaan 29	1	ZO	4.5			56
Tilburg	Tobias Asserlaan 3	1	ZW	4.5			51
Tilburg	Tobias Asserlaan 30	1	ZW	4.5			54
Tilburg	Tobias Asserlaan 31	1	ZO	4.5			57
Tilburg	Tobias Asserlaan 32	1	ZW	4.5			53
Tilburg	Tobias Asserlaan 33	1	ZO	4.5			57
Tilburg	Tobias Asserlaan 34	1	ZW	4.5			53
Tilburg	Tobias Asserlaan 36	1	ZW	4.5			56
Tilburg	Tobias Asserlaan 38	1	ZO	4.5			57
Tilburg	Tobias Asserlaan 40	1	NO	4.5			55
Tilburg	Tobias Asserlaan 42	1	ZO	4.5			61
Tilburg	Tobias Asserlaan 44	1	ZO	4.5			61
Tilburg	Tobias Asserlaan 46	1	ZO	4.5			61
Tilburg	Tobias Asserlaan 48	1	ZO	4.5			61
Tilburg	Tobias Asserlaan 5	1	ZW	7.5			57
Tilburg	Tobias Asserlaan 50	1	ZO	4.5			60
Tilburg	Tobias Asserlaan 52	1	ZO	4.5			60
Tilburg	Tobias Asserlaan 54	1	ZO	4.5			60
Tilburg	Tobias Asserlaan 56	1	ZO	4.5			60
Tilburg	Tobias Asserlaan 58	1	ZO	4.5			60
Tilburg	Tobias Asserlaan 60	1	ZO	7.5			59
Tilburg	Tobias Asserlaan 62	1	NO	4.5			55
Tilburg	Tobias Asserlaan 66	1	ZO	7.5			59
Tilburg	Tobias Asserlaan 68	1	NO	7.5			58
Tilburg	Tobias Asserlaan 7	1	ZW	7.5			57
Tilburg	Tobias Asserlaan 70	1	NO	4.5			52
Tilburg	Tobias Asserlaan 72	1	NO	7.5			56
Tilburg	Tobias Asserlaan 9	1	ZW	4.5			52
Tilburg	Torenhoeckstraat 16	1	ZO	4.5			55
Tilburg	Torenhoeckstraat 18	1	ZO	1.5			51
Tilburg	Torenhoeckstraat 27b	1	ZW	4.5			55
Tilburg	Torenhoeckstraat 29	1	ZO	7.5			57
Tilburg	Torenhoeckstraat 31	1	ZW	4.5			56
Tilburg	Torenhoeckstraat 33	1	ZO	4.5			56
Tilburg	Torenhoeckstraat 33a	4	ZO	4.5			56
Tilburg	Torenhoeckstraat 35	1	ZO	4.5			58
Tilburg	Vivaldilaan 18	1	ZO	7.5			57
Tilburg	Vivaldilaan 20	1	NW	4.5			53
Tilburg	Vivaldilaan 21	1	NO	4.5			52
Tilburg	Vivaldilaan 22	1	NO	4.5			53
Tilburg	Vivaldilaan 23	1	ZW	4.5			53
Tilburg	Vivaldilaan 24	1	ZO	4.5			58
Tilburg	Vivaldilaan 25	1	NO	4.5			53

Bijlage D3 - Basisberekeningen geluidgevoelige objecten | Niet saneringsobjecten

Deze bijlage bevat de adressen van objecten die op basis van het detail-onderzoek zijn uitgesloten voor sanering.

Gemeente	Adres	Bestemmingscode	Gevel-oriëntatie	Hoogte boven maaiveld (m)	Eerder gemeld object o.g.v. de Wgh, voor zover nog niet gesaneerd (x=ja)	Object gesitueerd langs GGG-wegvak (x=ja)	Geluidsbelasting $L_{den,GPP}$ [dB]
Tilburg	Vivaldilaan 27	1	NO	4.5			56
Tilburg	Zandstraat 3	1	NO	4.5			59
Tilburg	Zandstraat 3a	1	NO	4.5			62
Tilburg	Zandstraat 5	1	ZO	7.5			60
Tilburg	Zandstraat 6	1	O	4.5			58
Tilburg	Zandstraat 7	1	NO	4.5			56
Tilburg	Zandstraat 8	1	NO	4.5			57
Tilburg	Zandstraat 8a	1	ZO	4.5			54
Tilburg	Zandstraat 8b	1	NO	1.5			51
Tilburg	Zandstraat 8c	99	ZO	4.5			54
Waalwijk	Baardwijksestraat 1	1	O	7.5			54
Waalwijk	Baardwijksestraat 10	1	W	7.5			56
Waalwijk	Baardwijksestraat 11	1	W	7.5			54
Waalwijk	Baardwijksestraat 12	1	W	7.5			56
Waalwijk	Baardwijksestraat 13	1	W	7.5			54
Waalwijk	Baardwijksestraat 14	1	W	7.5			56
Waalwijk	Baardwijksestraat 15	1	N	7.5			53
Waalwijk	Baardwijksestraat 16	1	W	7.5			56
Waalwijk	Baardwijksestraat 17	1	W	7.5			54
Waalwijk	Baardwijksestraat 18	1	N	7.5			56
Waalwijk	Baardwijksestraat 19	1	W	7.5			54
Waalwijk	Baardwijksestraat 1a	1	O	7.5			54
Waalwijk	Baardwijksestraat 1b	1	O	7.5			54
Waalwijk	Baardwijksestraat 1c	1	O	7.5			54
Waalwijk	Baardwijksestraat 1d	1	O	7.5			55
Waalwijk	Baardwijksestraat 1e	1	O	7.5			55
Waalwijk	Baardwijksestraat 2	1	O	7.5			55
Waalwijk	Baardwijksestraat 20	1	W	7.5			56
Waalwijk	Baardwijksestraat 21	1	W	7.5			54
Waalwijk	Baardwijksestraat 22	1	N	7.5			56
Waalwijk	Baardwijksestraat 2a	1	N	7.5			54
Waalwijk	Baardwijksestraat 2b	1	W	7.5			55
Waalwijk	Baardwijksestraat 3	1	O	7.5			55
Waalwijk	Baardwijksestraat 3a	1	W	7.5			54
Waalwijk	Baardwijksestraat 3b	1	N	7.5			55
Waalwijk	Baardwijksestraat 3c	1	W	7.5			55
Waalwijk	Baardwijksestraat 3d	1	W	7.5			55
Waalwijk	Baardwijksestraat 3e	1	W	7.5			55
Waalwijk	Baardwijksestraat 4	1	W	7.5			55
Waalwijk	Baardwijksestraat 5	1	N	13.5			59
Waalwijk	Baardwijksestraat 6	1	N	7.5			56
Waalwijk	Baardwijksestraat 7	1	W	10.5			57
Waalwijk	Baardwijksestraat 8	1	W	7.5			55
Waalwijk	Baardwijksestraat 9	1	W	7.5			54
Waalwijk	Blokenweg 2	1	Z	4.5			62
Waalwijk	Blokenweg 6	1	Z	4.5			62
Waalwijk	Blokenweg 8	99	W	4.5			59
Waalwijk	Blokenweg 8a	1	W	4.5			59

Bijlage D3 - Basisberekeningen geluidgevoelige objecten | Niet saneringsobjecten

Deze bijlage bevat de adressen van objecten die op basis van het detail-onderzoek zijn uitgesloten voor sanering.

Gemeente	Adres	Bestemmingscode	Gevel-oriëntatie	Hoogte boven maaiveld (m)	Eerder gemeld object o.g.v. de Wgh, voor zover nog niet gesaneerd (x=ja)	Object gesitueerd langs GGG-wegvak (x=ja)	Geluidsbelasting L _{den,GPP} [dB]
Waalwijk	Dellenweg 1	1	Z	1.5			58
Waalwijk	Ds. Louwe Kooymanslaan 1	1	N	7.5			59
Waalwijk	Ds. Louwe Kooymanslaan 3	1	W	1.5			51
Waalwijk	Ds. Louwe Kooymanslaan 4	1	N	1.5			49
Waalwijk	Ds. Louwe Kooymanslaan 6	1	O	1.5			50
Waalwijk	Ds. Louwe Kooymanslaan 8	1	O	1.5			50
Waalwijk	Groenstraat 10	1	W	1.5			56
Waalwijk	Groenstraat 2	1	W	7.5			54
Waalwijk	Groenstraat 21	1	N	1.5			65
Waalwijk	Groenstraat 23	1	N	4.5			65
Waalwijk	Groenstraat 2a	1	W	4.5			55
Waalwijk	Groenstraat 2b	1	W	7.5			56
Waalwijk	Groenstraat 4	1	W	4.5			55
Waalwijk	Groenstraat 8	1	W	4.5			55
Waalwijk	Grotestraat 268	1	W	10.5			56
Waalwijk	Grotestraat 270	99	N	4.5			53
Waalwijk	Grotestraat 272	1	N	4.5			53
Waalwijk	Grotestraat 272a	1	N	4.5			53
Waalwijk	Grotestraat 272b	1	N	4.5			53
Waalwijk	Grotestraat 274	99	N	4.5			53
Waalwijk	Grotestraat 276	1	N	4.5			49
Waalwijk	Grotestraat 278	1	N	7.5			55
Waalwijk	Grotestraat 278a	1	N	7.5			55
Waalwijk	Grotestraat 280	1	N	7.5			55
Waalwijk	Grotestraat 286	1	N	7.5			52
Waalwijk	Grotestraat 288	1	N	7.5			52
Waalwijk	Grotestraat 290	1	N	10.5			54
Waalwijk	Grotestraat 290a	1	N	10.5			54
Waalwijk	Grotestraat 290b	1	N	10.5			54
Waalwijk	Grotestraat 290c	1	N	10.5			54
Waalwijk	Grotestraat 290d	1	N	10.5			54
Waalwijk	Grotestraat 292	1	N	10.5			54
Waalwijk	Grotestraat 292a	1	N	10.5			54
Waalwijk	Grotestraat 292b	1	N	10.5			54
Waalwijk	Grotestraat 292c	1	N	10.5			54
Waalwijk	Grotestraat 292f	1	N	10.5			54
Waalwijk	Grotestraat 294	1	N	10.5			54
Waalwijk	Grotestraat 294a	1	N	10.5			54
Waalwijk	Grotestraat 294b	1	N	10.5			54
Waalwijk	Grotestraat 294c	1	N	10.5			54
Waalwijk	Grotestraat 294d	1	N	10.5			54
Waalwijk	Grotestraat 294e	1	N	10.5			54
Waalwijk	Grotestraat 294f	1	N	10.5			54
Waalwijk	Grotestraat 294g	1	N	10.5			54
Waalwijk	Grotestraat 294h	1	N	10.5			54
Waalwijk	Grotestraat 294j	1	N	10.5			54
Waalwijk	Grotestraat 294k	1	N	10.5			54
Waalwijk	Grotestraat 294l	1	N	10.5			54

Bijlage D3 - Basisberekeningen geluidgevoelige objecten | Niet saneringsobjecten

Deze bijlage bevat de adressen van objecten die op basis van het detail-onderzoek zijn uitgesloten voor sanering.

Gemeente	Adres	Bestemmingscode	Gevel-oriëntatie	Hoogte boven maaiveld (m)	Eerder gemeld object o.g.v. de Wgh, voor zover nog niet gesaneerd (x=ja)	Object gesitueerd langs GGG-wegvak (x=ja)	Geluidsbelasting L _{den,GPP} [dB]
Waalwijk	Grotestraat 294m	1	N	10.5			54
Waalwijk	Grotestraat 296a	1	W	10.5			52
Waalwijk	Grotestraat 296c	1	W	10.5			52
Waalwijk	Grotestraat 296e	1	W	10.5			52
Waalwijk	Grotestraat 296f	1	W	10.5			52
Waalwijk	Grotestraat 296g	1	W	10.5			52
Waalwijk	Grotestraat 296h	1	W	10.5			52
Waalwijk	Grotestraat 296j	1	W	10.5			52
Waalwijk	Grotestraat 296l	1	W	10.5			52
Waalwijk	Grotestraat 296m	1	W	10.5			52
Waalwijk	Grotestraat 296n	1	W	10.5			52
Waalwijk	Grotestraat 296o	1	W	10.5			52
Waalwijk	Grotestraat 296p	1	W	10.5			52
Waalwijk	Grotestraat 298	1	W	10.5			52
Waalwijk	Grotestraat 298a	1	W	10.5			52
Waalwijk	Grotestraat 298b	1	W	10.5			52
Waalwijk	Grotestraat 298c	1	W	10.5			52
Waalwijk	Grotestraat 298d	1	W	10.5			52
Waalwijk	Grotestraat 298e	1	W	10.5			52
Waalwijk	Grotestraat 298f	1	W	10.5			52
Waalwijk	Grotestraat 298g	1	W	10.5			52
Waalwijk	Grotestraat 298h	1	W	10.5			52
Waalwijk	Grotestraat 298j	1	W	10.5			52
Waalwijk	Grotestraat 298l	1	W	10.5			52
Waalwijk	Grotestraat 298m	1	W	10.5			52
Waalwijk	Grotestraat 298n	1	W	10.5			52
Waalwijk	Grotestraat 298o	1	W	10.5			52
Waalwijk	Grotestraat 298p	1	W	10.5			52
Waalwijk	Grotestraat 300	1	W	10.5			52
Waalwijk	Grotestraat 300a	1	W	10.5			52
Waalwijk	Grotestraat 300b	1	W	10.5			52
Waalwijk	Grotestraat 300c	1	W	10.5			52
Waalwijk	Grotestraat 300e	1	W	10.5			52
Waalwijk	Grotestraat 300f	1	W	10.5			52
Waalwijk	Grotestraat 300g	1	W	10.5			52
Waalwijk	Grotestraat 300h	1	W	10.5			52
Waalwijk	Grotestraat 300j	1	W	10.5			52
Waalwijk	Grotestraat 300k	1	W	10.5			52
Waalwijk	Grotestraat 300m	1	W	10.5			52
Waalwijk	Grotestraat 302	1	W	10.5			52
Waalwijk	Grotestraat 302b	1	W	10.5			52
Waalwijk	Grotestraat 302c	1	W	10.5			52
Waalwijk	Grotestraat 302d	1	W	10.5			52
Waalwijk	Grotestraat 302e	1	W	10.5			52
Waalwijk	Grotestraat 302f	1	W	10.5			52
Waalwijk	Grotestraat 302g	1	W	10.5			52
Waalwijk	Grotestraat 302h	1	W	10.5			52
Waalwijk	Grotestraat 302j	1	W	10.5			52

Bijlage D3 - Basisberekeningen geluidgevoelige objecten | Niet saneringsobjecten

Deze bijlage bevat de adressen van objecten die op basis van het detail-onderzoek zijn uitgesloten voor sanering.

Gemeente	Adres	Bestemmingscode	Gevel-oriëntatie	Hoogte boven maaiveld (m)	Eerder gemeld object o.g.v. de Wgh, voor zover nog niet gesaneerd (x=ja)	Object gesitueerd langs GGG-wegvak (x=ja)	Geluidsbelasting L _{den,GPP} [dB]
Waalwijk	Grotestraat 302k	1	W	10.5			52
Waalwijk	Grotestraat 302l	1	W	10.5			52
Waalwijk	Grotestraat 304	1	W	10.5			52
Waalwijk	Grotestraat 304a	1	W	10.5			52
Waalwijk	Grotestraat 304b	1	W	10.5			52
Waalwijk	Grotestraat 304c	1	W	10.5			52
Waalwijk	Grotestraat 306	1	W	10.5			52
Waalwijk	Grotestraat 306a	1	W	10.5			52
Waalwijk	Grotestraat 306b	1	W	10.5			52
Waalwijk	Grotestraat 310	1	N	7.5			49
Waalwijk	Grotestraat 314	1	O	10.5			53
Waalwijk	Grotestraat 319	1	N	1.5			57
Waalwijk	Grotestraat 320	1	N	7.5			54
Waalwijk	Grotestraat 321	1	N	4.5			59
Waalwijk	Grotestraat 322	1	N	7.5			55
Waalwijk	Grotestraat 323	1	N	7.5			59
Waalwijk	Grotestraat 324	1	N	7.5			54
Waalwijk	Grotestraat 330a	1	N	7.5			55
Waalwijk	Grotestraat 331	99	N	4.5			60
Waalwijk	Grotestraat 331a	1	N	4.5			60
Waalwijk	Grotestraat 333	99	N	7.5			56
Waalwijk	Grotestraat 333a	1	N	7.5			56
Waalwijk	Grotestraat 333b	1	N	7.5			56
Waalwijk	Grotestraat 335	1	N	10.5			55
Waalwijk	Grotestraat 337	1	N	10.5			55
Waalwijk	Grotestraat 337a	1	N	19.5			63
Waalwijk	Grotestraat 337b	1	N	19.5			63
Waalwijk	Grotestraat 337c	1	N	19.5			63
Waalwijk	Grotestraat 337d	1	N	19.5			63
Waalwijk	Grotestraat 337e	1	N	19.5			63
Waalwijk	Grotestraat 337g	1	N	19.5			63
Waalwijk	Grotestraat 337h	1	N	19.5			63
Waalwijk	Grotestraat 337j	1	N	19.5			63
Waalwijk	Grotestraat 337k	1	N	19.5			63
Waalwijk	Grotestraat 337m	1	N	19.5			63
Waalwijk	Grotestraat 337n	1	N	19.5			63
Waalwijk	Grotestraat 337p	1	N	19.5			63
Waalwijk	Grotestraat 337q	1	N	19.5			63
Waalwijk	Grotestraat 337r	1	N	19.5			63
Waalwijk	Grotestraat 337s	1	N	19.5			63
Waalwijk	Grotestraat 337t	1	N	19.5			63
Waalwijk	Grotestraat 337u	1	N	19.5			63
Waalwijk	Grotestraat 337v	1	N	19.5			63
Waalwijk	Grotestraat 337w	1	N	19.5			63
Waalwijk	Grotestraat 337x	1	N	19.5			63
Waalwijk	Grotestraat 337y	1	N	19.5			63
Waalwijk	Grotestraat 337z	1	N	19.5			63
Waalwijk	Grotestraat 339	1	N	19.5			63

Bijlage D3 - Basisberekeningen geluidgevoelige objecten | Niet saneringsobjecten

Deze bijlage bevat de adressen van objecten die op basis van het detail-onderzoek zijn uitgesloten voor sanering.

Gemeente	Adres	Bestemmingscode	Gevel-oriëntatie	Hoogte boven maaiveld (m)	Eerder gemeld object o.g.v. de Wgh, voor zover nog niet gesaneerd (x=ja)	Object gesitueerd langs GGG-wegvak (x=ja)	Geluidsbelasting $L_{den,GPP}$ [dB]
Waalwijk	Grotestraat 339a	1	N	19.5			63
Waalwijk	Grotestraat 339b	1	N	19.5			63
Waalwijk	Grotestraat 339c	1	N	19.5			63
Waalwijk	Grotestraat 339d	1	N	19.5			63
Waalwijk	Grotestraat 339e	1	N	19.5			63
Waalwijk	Grotestraat 339g	1	N	19.5			63
Waalwijk	Grotestraat 339h	1	N	19.5			63
Waalwijk	Grotestraat 339j	1	N	19.5			63
Waalwijk	Grotestraat 339k	1	N	19.5			63
Waalwijk	Grotestraat 339m	1	N	19.5			63
Waalwijk	Grotestraat 339n	1	N	19.5			63
Waalwijk	Grotestraat 339p	1	N	19.5			63
Waalwijk	Grotestraat 339q	1	N	19.5			63
Waalwijk	Grotestraat 339r	1	N	19.5			63
Waalwijk	Grotestraat 339s	1	N	19.5			63
Waalwijk	Grotestraat 339t	1	N	19.5			63
Waalwijk	Grotestraat 339u	1	N	19.5			63
Waalwijk	Grotestraat 339v	1	N	19.5			63
Waalwijk	Grotestraat 339w	1	N	19.5			63
Waalwijk	Grotestraat 339x	1	N	19.5			63
Waalwijk	Grotestraat 339y	1	N	19.5			63
Waalwijk	Grotestraat 339z	1	N	19.5			63
Waalwijk	Grotestraat 341	99	N	19.5			63
Waalwijk	Grotestraat 343	1	N	7.5			53
Waalwijk	Grotestraat 345	99	W	7.5			53
Waalwijk	Grotestraat 345a	1	N	7.5			53
Waalwijk	Grotestraat 359	1	N	7.5			56
Waalwijk	Grotestraat 361	1	N	7.5			56
Waalwijk	Grotestraat 365	99	N	7.5			57
Waalwijk	Grotestraat 365a	1	N	7.5			57
Waalwijk	Grotestraat 375	1	W	7.5			54
Waalwijk	Grotestraat 375a	1	W	7.5			54
Waalwijk	Grotestraat 375b	1	W	7.5			54
Waalwijk	Grotestraat 375c	1	W	7.5			54
Waalwijk	Grotestraat 375d	1	W	7.5			54
Waalwijk	Grotestraat 377	1	W	7.5			54
Waalwijk	Grotestraat 377a	1	W	7.5			54
Waalwijk	Grotestraat 377b	1	W	7.5			54
Waalwijk	Grotestraat 377c	1	W	7.5			54
Waalwijk	Grotestraat 377d	1	W	7.5			54
Waalwijk	Grotestraat 377e	1	W	7.5			54
Waalwijk	Grotestraat 377f	1	W	7.5			54
Waalwijk	Grotestraat 381	1	W	7.5			54
Waalwijk	Grotestraat 381a	1	W	7.5			54
Waalwijk	Grotestraat 381b	1	W	7.5			54
Waalwijk	Grotestraat 381c	1	W	7.5			54
Waalwijk	Grotestraat 381d	1	W	7.5			54
Waalwijk	Grotestraat 381e	1	W	7.5			54

Bijlage D3 - Basisberekeningen geluidgevoelige objecten | Niet saneringsobjecten

Deze bijlage bevat de adressen van objecten die op basis van het detail-onderzoek zijn uitgesloten voor sanering.

Gemeente	Adres	Bestemmingscode	Gevel-oriëntatie	Hoogte boven maaiveld (m)	Eerder gemeld object o.g.v. de Wgh, voor zover nog niet gesaneerd (x=ja)	Object gesitueerd langs GGG-wegvak (x=ja)	Geluidsbelasting L _{den,GPP} [dB]
Waalwijk	Grotestraat 391	1	N	10.5			54
Waalwijk	Grotestraat 393a	1	N	10.5			54
Waalwijk	Grotestraat 395a	1	O	7.5			52
Waalwijk	Grotestraat 399	99	N	4.5			51
Waalwijk	Grotestraat 399a	1	N	4.5			51
Waalwijk	Grotestraat 401	99	N	4.5			52
Waalwijk	Grotestraat 401a	1	N	4.5			52
Waalwijk	Grotestraat 407	1	N	7.5			56
Waalwijk	Grotestraat 409	4	N	7.5			56
Waalwijk	Grotestraat 411	1	N	4.5			53
Waalwijk	Grotestraat 413	1	O	4.5			50
Waalwijk	Grotestraat 413a	1	N	4.5			53
Waalwijk	Grotestraat 415	1	N	4.5			52
Waalwijk	Haven 10	1	W	7.5			59
Waalwijk	Haven 11	1	O	7.5			57
Waalwijk	Haven 12	1	N	7.5			60
Waalwijk	Haven 13	1	O	1.5			57
Waalwijk	Haven 14	1	N	7.5			60
Waalwijk	Haven 16	1	N	7.5			60
Waalwijk	Haven 18	1	N	7.5			60
Waalwijk	Haven 20	1	N	7.5			60
Waalwijk	Haven 22	1	N	7.5			60
Waalwijk	Haven 4	1	W	4.5			56
Waalwijk	Haven 6	1	W	7.5			58
Waalwijk	Haven 8	1	W	7.5			58
Waalwijk	Haven 9	1	O	7.5			57
Waalwijk	Havendijk 1	1	W	4.5			56
Waalwijk	Havendijk 11	1	W	4.5			57
Waalwijk	Havendijk 15	1	N	7.5			60
Waalwijk	Havendijk 23	1	NW	7.5			65
Waalwijk	Havendijk 26	1	W	4.5			55
Waalwijk	Havendijk 28	1	W	4.5			54
Waalwijk	Havendijk 32	1	Z	4.5			51
Waalwijk	Havendijk 34	1	O	4.5			52
Waalwijk	Havendijk 36	1	N	4.5			53
Waalwijk	Havendijk 38	1	N	7.5			58
Waalwijk	Havendijk 40	1	O	4.5			54
Waalwijk	Havendijk 5	1	N	7.5			58
Waalwijk	Havendijk 50	1	W	4.5			58
Waalwijk	Havendijk 52	1	W	4.5			57
Waalwijk	Havendijk 54	1	N	4.5			57
Waalwijk	Havendijk 60	1	N	4.5			60
Waalwijk	Havendijk 62	1	NO	4.5			61
Waalwijk	Havendijk 64	1	NO	4.5			62
Waalwijk	Havendijk 68	1	NO	4.5			62
Waalwijk	Havendijk 72	1	NO	4.5			62
Waalwijk	Havendijk 74	1	NO	4.5			63
Waalwijk	Havendries 1	1	N	7.5			55

Bijlage D3 - Basisberekeningen geluidgevoelige objecten | Niet saneringsobjecten

Deze bijlage bevat de adressen van objecten die op basis van het detail-onderzoek zijn uitgesloten voor sanering.

Gemeente	Adres	Bestemmingscode	Gevel-oriëntatie	Hoogte boven maaiveld (m)	Eerder gemeld object o.g.v. de Wgh, voor zover nog niet gesaneerd (x=ja)	Object gesitueerd langs GGG-wegvak (x=ja)	Geluidsbelasting L _{den,GPP} [dB]
Waalwijk	Havendries 10	1	N	7.5			55
Waalwijk	Havendries 100	1	W	1.5			47
Waalwijk	Havendries 102	1	W	1.5			47
Waalwijk	Havendries 104	1	W	1.5			46
Waalwijk	Havendries 106	1	O	1.5			46
Waalwijk	Havendries 108	1	W	1.5			46
Waalwijk	Havendries 11	1	W	7.5			56
Waalwijk	Havendries 110	1	O	1.5			46
Waalwijk	Havendries 112	1	O	1.5			46
Waalwijk	Havendries 114	1	N	4.5			50
Waalwijk	Havendries 116	1	W	4.5			51
Waalwijk	Havendries 118	1	W	4.5			50
Waalwijk	Havendries 12	1	N	7.5			56
Waalwijk	Havendries 120	1	W	4.5			50
Waalwijk	Havendries 122	1	W	4.5			50
Waalwijk	Havendries 124	1	W	4.5			49
Waalwijk	Havendries 126	1	W	4.5			49
Waalwijk	Havendries 128	1	W	4.5			49
Waalwijk	Havendries 13	1	W	7.5			56
Waalwijk	Havendries 130	1	W	4.5			49
Waalwijk	Havendries 132	1	O	4.5			48
Waalwijk	Havendries 14	1	N	7.5			56
Waalwijk	Havendries 15	1	W	4.5			49
Waalwijk	Havendries 16	1	N	7.5			55
Waalwijk	Havendries 17	1	N	7.5			56
Waalwijk	Havendries 18	1	N	7.5			55
Waalwijk	Havendries 19	1	N	7.5			56
Waalwijk	Havendries 20	1	N	7.5			55
Waalwijk	Havendries 21	1	N	7.5			56
Waalwijk	Havendries 22	1	N	7.5			55
Waalwijk	Havendries 23	1	N	7.5			57
Waalwijk	Havendries 24	1	W	7.5			55
Waalwijk	Havendries 25	1	W	7.5			57
Waalwijk	Havendries 26	1	W	7.5			55
Waalwijk	Havendries 27	1	W	7.5			57
Waalwijk	Havendries 28	1	O	4.5			51
Waalwijk	Havendries 29	1	W	7.5			56
Waalwijk	Havendries 3	1	N	7.5			55
Waalwijk	Havendries 30	1	W	7.5			55
Waalwijk	Havendries 31	1	N	7.5			56
Waalwijk	Havendries 32	1	W	7.5			56
Waalwijk	Havendries 33	1	W	7.5			55
Waalwijk	Havendries 34	1	O	4.5			51
Waalwijk	Havendries 35	1	W	7.5			55
Waalwijk	Havendries 36	1	W	7.5			56
Waalwijk	Havendries 37	1	W	7.5			55
Waalwijk	Havendries 38	1	N	7.5			56
Waalwijk	Havendries 39	1	N	7.5			56

Bijlage D3 - Basisberekeningen geluidgevoelige objecten | Niet saneringsobjecten

Deze bijlage bevat de adressen van objecten die op basis van het detail-onderzoek zijn uitgesloten voor sanering.

Gemeente	Adres	Bestemmingscode	Gevel-oriëntatie	Hoogte boven maaiveld (m)	Eerder gemeld object o.g.v. de Wgh, voor zover nog niet gesaneerd (x=ja)	Object gesitueerd langs GGG-wegvak (x=ja)	Geluidsbelasting L _{den,GPP} [dB]
Waalwijk	Havendries 40	1	W	7.5			56
Waalwijk	Havendries 41	1	N	7.5			56
Waalwijk	Havendries 42	1	W	4.5			52
Waalwijk	Havendries 43	1	W	7.5			56
Waalwijk	Havendries 44	1	W	7.5			56
Waalwijk	Havendries 45	1	N	7.5			56
Waalwijk	Havendries 46	1	W	7.5			56
Waalwijk	Havendries 47	1	N	7.5			56
Waalwijk	Havendries 48	1	N	4.5			56
Waalwijk	Havendries 49	1	N	7.5			55
Waalwijk	Havendries 5	1	N	7.5			55
Waalwijk	Havendries 50	1	N	7.5			57
Waalwijk	Havendries 52	1	N	7.5			58
Waalwijk	Havendries 54	1	N	7.5			58
Waalwijk	Havendries 56	1	N	7.5			58
Waalwijk	Havendries 58	1	N	4.5			56
Waalwijk	Havendries 60	1	N	4.5			56
Waalwijk	Havendries 62	1	N	4.5			56
Waalwijk	Havendries 64	1	W	7.5			58
Waalwijk	Havendries 66	1	W	7.5			58
Waalwijk	Havendries 68	1	W	7.5			58
Waalwijk	Havendries 7	1	N	7.5			55
Waalwijk	Havendries 70	1	N	7.5			59
Waalwijk	Havendries 74	1	N	7.5			59
Waalwijk	Havendries 76	1	N	4.5			57
Waalwijk	Havendries 78	1	N	4.5			57
Waalwijk	Havendries 80	1	N	7.5			58
Waalwijk	Havendries 82	1	W	7.5			57
Waalwijk	Havendries 84	1	W	7.5			58
Waalwijk	Havendries 86	1	N	7.5			57
Waalwijk	Havendries 88	1	O	7.5			56
Waalwijk	Havendries 9	1	W	7.5			56
Waalwijk	Havendries 90	1	W	7.5			56
Waalwijk	Havendries 92	1	W	7.5			56
Waalwijk	Havendries 94	1	N	1.5			48
Waalwijk	Havendries 96	1	O	1.5			47
Waalwijk	Havendries 98	1	W	1.5			47
Waalwijk	Hoefsteeg 2	1	N	7.5			58
Waalwijk	Hoefsteeg 4	1	O	7.5			55
Waalwijk	Hoefsteeg 6	1	O	4.5			51
Waalwijk	Hoefsteeg 8	1	O	7.5			54
Waalwijk	Hoekeinde 1	1	Z	4.5			47
Waalwijk	Hoekeinde 10	1	O	4.5			50
Waalwijk	Hoekeinde 12	1	W	4.5			49
Waalwijk	Hoekeinde 14	1	O	7.5			52
Waalwijk	Hoekeinde 16	1	N	7.5			53
Waalwijk	Hoekeinde 18	1	O	4.5			51
Waalwijk	Hoekeinde 2	1	O	7.5			53

Bijlage D3 - Basisberekeningen geluidgevoelige objecten | Niet saneringsobjecten

Deze bijlage bevat de adressen van objecten die op basis van het detail-onderzoek zijn uitgesloten voor sanering.

Gemeente	Adres	Bestemmingscode	Gevel-oriëntatie	Hoogte boven maaiveld (m)	Eerder gemeld object o.g.v. de Wgh, voor zover nog niet gesaneerd (x=ja)	Object gesitueerd langs GGG-wegvak (x=ja)	Geluidsbelasting L _{den,GPP} [dB]
Waalwijk	Hoekeinde 20	1	O	4.5			51
Waalwijk	Hoekeinde 22	1	O	4.5			51
Waalwijk	Hoekeinde 24	1	O	4.5			51
Waalwijk	Hoekeinde 3	1	N	7.5			53
Waalwijk	Hoekeinde 3a	1	N	7.5			54
Waalwijk	Hoekeinde 4	1	O	7.5			53
Waalwijk	Hoekeinde 5	1	O	4.5			50
Waalwijk	Hoekeinde 6	1	O	7.5			53
Waalwijk	Hoekeinde 7	1	O	4.5			51
Waalwijk	Hoekeinde 8	1	O	7.5			54
Waalwijk	Hoekeinde 8a	1	O	7.5			54
Waalwijk	Hoekeinde 9	1	O	4.5			51
Waalwijk	Hof van Polanen 1	1	N	4.5			56
Waalwijk	Hof van Polanen 10	1	N	4.5			59
Waalwijk	Hof van Polanen 11	1	N	4.5			60
Waalwijk	Hof van Polanen 12	1	N	4.5			59
Waalwijk	Hof van Polanen 13	1	N	1.5			60
Waalwijk	Hof van Polanen 14	1	N	4.5			60
Waalwijk	Hof van Polanen 15	1	N	1.5			60
Waalwijk	Hof van Polanen 17	1	N	1.5			61
Waalwijk	Hof van Polanen 19	1	N	1.5			61
Waalwijk	Hof van Polanen 2	1	N	4.5			56
Waalwijk	Hof van Polanen 3	1	O	4.5			53
Waalwijk	Hof van Polanen 4	1	N	4.5			56
Waalwijk	Hof van Polanen 5	1	N	4.5			55
Waalwijk	Hof van Polanen 6	1	W	4.5			57
Waalwijk	Hof van Polanen 7	1	N	4.5			56
Waalwijk	Hof van Polanen 8	1	N	4.5			59
Waalwijk	Hof van Polanen 9	1	N	10.5			60
Waalwijk	Hoofdstraat 10	1	N	4.5			58
Waalwijk	Hoofdstraat 12	1	N	4.5			57
Waalwijk	Hoofdstraat 16	1	O	4.5			52
Waalwijk	Hoofdstraat 18	1	N	1.5			58
Waalwijk	Hoofdstraat 28	1	N	4.5			57
Waalwijk	Hoofdstraat 30	1	N	7.5			58
Waalwijk	Hoofdstraat 36	1	N	4.5			58
Waalwijk	Hoofdstraat 38	1	N	4.5			58
Waalwijk	Hoofdstraat 40	1	N	4.5			58
Waalwijk	Hoofdstraat 42	1	N	4.5			58
Waalwijk	Hoofdstraat 44	1	N	4.5			58
Waalwijk	Hoofdstraat 46	1	N	4.5			57
Waalwijk	Hoofdstraat 48	1	N	7.5			58
Waalwijk	Hoofdstraat 50	1	N	7.5			58
Waalwijk	Hoofdstraat 52	1	N	4.5			57
Waalwijk	Hoofdstraat 54	1	N	7.5			57
Waalwijk	Hoofdstraat 6	1	N	4.5			58
Waalwijk	Hoofdstraat 8	1	Z	4.5			49
Waalwijk	Hoogeinde 1	1	N	4.5			53

Bijlage D3 - Basisberekeningen geluidgevoelige objecten | Niet saneringsobjecten

Deze bijlage bevat de adressen van objecten die op basis van het detail-onderzoek zijn uitgesloten voor sanering.

Gemeente	Adres	Bestemmingscode	Gevel-oriëntatie	Hoogte boven maaiveld (m)	Eerder gemeld object o.g.v. de Wgh, voor zover nog niet gesaneerd (x=ja)	Object gesitueerd langs GGG-wegvak (x=ja)	Geluidsbelasting L _{den,GPP} [dB]
Waalwijk	Hoogeinde 10	1	N	7.5			58
Waalwijk	Hoogeinde 11	1	N	7.5			59
Waalwijk	Hoogeinde 12	1	N	4.5			53
Waalwijk	Hoogeinde 13	1	N	7.5			60
Waalwijk	Hoogeinde 14	1	N	7.5			58
Waalwijk	Hoogeinde 15	1	N	7.5			60
Waalwijk	Hoogeinde 17	1	N	7.5			59
Waalwijk	Hoogeinde 18	1	N	7.5			58
Waalwijk	Hoogeinde 19	1	N	4.5			56
Waalwijk	Hoogeinde 2	1	N	4.5			54
Waalwijk	Hoogeinde 20	1	N	7.5			59
Waalwijk	Hoogeinde 20a	1	N	7.5			59
Waalwijk	Hoogeinde 21	1	N	7.5			61
Waalwijk	Hoogeinde 21a	1	N	4.5			57
Waalwijk	Hoogeinde 21b	1	N	4.5			59
Waalwijk	Hoogeinde 22	1	N	7.5			59
Waalwijk	Hoogeinde 23	1	N	7.5			60
Waalwijk	Hoogeinde 24	1	N	4.5			54
Waalwijk	Hoogeinde 25	1	N	7.5			61
Waalwijk	Hoogeinde 26	1	N	4.5			54
Waalwijk	Hoogeinde 27	1	N	7.5			58
Waalwijk	Hoogeinde 28	1	N	4.5			54
Waalwijk	Hoogeinde 29	1	N	7.5			56
Waalwijk	Hoogeinde 3	1	Z	4.5			50
Waalwijk	Hoogeinde 30	1	N	4.5			53
Waalwijk	Hoogeinde 32	1	N	4.5			53
Waalwijk	Hoogeinde 34	1	N	4.5			54
Waalwijk	Hoogeinde 36	1	N	4.5			54
Waalwijk	Hoogeinde 37	99	N	1.5			53
Waalwijk	Hoogeinde 39	1	N	4.5			56
Waalwijk	Hoogeinde 43	1	N	7.5			61
Waalwijk	Hoogeinde 43a	1	N	4.5			64
Waalwijk	Hoogeinde 43b	1	N	4.5			61
Waalwijk	Hoogeinde 45	1	N	7.5			61
Waalwijk	Hoogeinde 47	1	N	4.5			58
Waalwijk	Hoogeinde 49	1	N	4.5			60
Waalwijk	Hoogeinde 5	1	N	4.5			53
Waalwijk	Hoogeinde 50	1	N	4.5			54
Waalwijk	Hoogeinde 50a	1	N	4.5			54
Waalwijk	Hoogeinde 51	1	N	7.5			63
Waalwijk	Hoogeinde 52	1	N	4.5			54
Waalwijk	Hoogeinde 53	1	N	4.5			61
Waalwijk	Hoogeinde 54	1	N	4.5			54
Waalwijk	Hoogeinde 55	1	N	7.5			63
Waalwijk	Hoogeinde 57	1	N	7.5			63
Waalwijk	Hoogeinde 58	1	N	7.5			60
Waalwijk	Hoogeinde 58a	1	N	7.5			60
Waalwijk	Hoogeinde 58b	1	N	7.5			60

Bijlage D3 - Basisberekeningen geluidgevoelige objecten | Niet saneringsobjecten

Deze bijlage bevat de adressen van objecten die op basis van het detail-onderzoek zijn uitgesloten voor sanering.

Gemeente	Adres	Bestemmingscode	Gevel-oriëntatie	Hoogte boven maaiveld (m)	Eerder gemeld object o.g.v. de Wgh, voor zover nog niet gesaneerd (x=ja)	Object gesitueerd langs GGG-wegvak (x=ja)	Geluidsbelasting L _{den,GPP} [dB]
Waalwijk	Hoogeinde 58c	1	N	7.5			60
Waalwijk	Hoogeinde 58d	1	N	7.5			60
Waalwijk	Hoogeinde 58e	1	N	7.5			60
Waalwijk	Hoogeinde 58g	1	N	7.5			60
Waalwijk	Hoogeinde 58h	1	N	7.5			60
Waalwijk	Hoogeinde 59	1	N	7.5			63
Waalwijk	Hoogeinde 60	1	N	7.5			59
Waalwijk	Hoogeinde 61	1	N	4.5			63
Waalwijk	Hoogeinde 64	1	N	4.5			53
Waalwijk	Hoogeinde 66	1	N	4.5			53
Waalwijk	Hoogeinde 7	1	N	4.5			53
Waalwijk	Hoogeinde 70	1	N	4.5			54
Waalwijk	Hoogeinde 72	1	O	4.5			53
Waalwijk	Hoogeinde 76	1	N	4.5			55
Waalwijk	Hoogeinde 76a	1	N	4.5			54
Waalwijk	Hoogeinde 78	1	N	7.5			60
Waalwijk	Hoogeinde 8	1	N	7.5			59
Waalwijk	Hoogeinde 80	1	N	7.5			60
Waalwijk	Hoogeinde 82	1	N	7.5			60
Waalwijk	Hoogeinde 84	1	N	4.5			57
Waalwijk	Hoogeinde 84a	1	N	4.5			58
Waalwijk	Hoogeinde 86	1	O	7.5			62
Waalwijk	Hoogeinde 88	1	N	7.5			62
Waalwijk	Hoogeinde 9	1	O	7.5			57
Waalwijk	Hoogeinde 90	1	O	7.5			60
Waalwijk	Hoogeinde 92	1	O	7.5			60
Waalwijk	Hoogeinde 96	1	N	7.5			60
Waalwijk	Hoogeinde 9a	1	N	4.5			56
Waalwijk	Jan Pannebakkerhof 1	1	NO	13.5			60
Waalwijk	Jan Pannebakkerhof 10	1	NW	13.5			61
Waalwijk	Jan Pannebakkerhof 11	1	NO	13.5			60
Waalwijk	Jan Pannebakkerhof 12	1	NW	13.5			61
Waalwijk	Jan Pannebakkerhof 13	1	NO	13.5			60
Waalwijk	Jan Pannebakkerhof 14	1	NW	13.5			61
Waalwijk	Jan Pannebakkerhof 15	1	NO	13.5			60
Waalwijk	Jan Pannebakkerhof 16	1	NW	13.5			61
Waalwijk	Jan Pannebakkerhof 17	1	NO	13.5			60
Waalwijk	Jan Pannebakkerhof 18	1	NW	13.5			61
Waalwijk	Jan Pannebakkerhof 19	1	NO	13.5			60
Waalwijk	Jan Pannebakkerhof 2	1	NW	13.5			61
Waalwijk	Jan Pannebakkerhof 20	1	NW	13.5			61
Waalwijk	Jan Pannebakkerhof 21	1	NO	13.5			60
Waalwijk	Jan Pannebakkerhof 22	1	NW	13.5			61
Waalwijk	Jan Pannebakkerhof 23	1	NO	13.5			60
Waalwijk	Jan Pannebakkerhof 24	1	NW	13.5			61
Waalwijk	Jan Pannebakkerhof 25	1	NO	13.5			60
Waalwijk	Jan Pannebakkerhof 26	1	NW	13.5			61
Waalwijk	Jan Pannebakkerhof 27	1	NO	13.5			60

Bijlage D3 - Basisberekeningen geluidgevoelige objecten | Niet saneringsobjecten

Deze bijlage bevat de adressen van objecten die op basis van het detail-onderzoek zijn uitgesloten voor sanering.

Gemeente	Adres	Bestemmingscode	Gevel-oriëntatie	Hoogte boven maaiveld (m)	Eerder gemeld object o.g.v. de Wgh, voor zover nog niet gesaneerd (x=ja)	Object gesitueerd langs GGG-wegvak (x=ja)	Geluidsbelasting L _{den,GPP} [dB]
Waalwijk	Jan Pannebakkerhof 28	1	NW	13.5			61
Waalwijk	Jan Pannebakkerhof 29	1	NO	13.5			60
Waalwijk	Jan Pannebakkerhof 3	1	NO	13.5			60
Waalwijk	Jan Pannebakkerhof 30	1	NW	13.5			61
Waalwijk	Jan Pannebakkerhof 31	1	NO	13.5			60
Waalwijk	Jan Pannebakkerhof 32	1	NW	13.5			61
Waalwijk	Jan Pannebakkerhof 33	1	NO	13.5			60
Waalwijk	Jan Pannebakkerhof 34	1	NW	13.5			61
Waalwijk	Jan Pannebakkerhof 35	1	NO	13.5			60
Waalwijk	Jan Pannebakkerhof 36	1	NW	13.5			61
Waalwijk	Jan Pannebakkerhof 37	1	NO	13.5			60
Waalwijk	Jan Pannebakkerhof 38	1	NW	13.5			61
Waalwijk	Jan Pannebakkerhof 39	1	NO	13.5			60
Waalwijk	Jan Pannebakkerhof 4	1	NW	13.5			61
Waalwijk	Jan Pannebakkerhof 40	1	NW	13.5			61
Waalwijk	Jan Pannebakkerhof 41	1	NO	13.5			60
Waalwijk	Jan Pannebakkerhof 42	1	NW	13.5			61
Waalwijk	Jan Pannebakkerhof 43	1	NO	13.5			60
Waalwijk	Jan Pannebakkerhof 44	1	NW	13.5			61
Waalwijk	Jan Pannebakkerhof 45	1	NO	13.5			60
Waalwijk	Jan Pannebakkerhof 46	1	NW	13.5			61
Waalwijk	Jan Pannebakkerhof 47	1	NO	13.5			60
Waalwijk	Jan Pannebakkerhof 48	1	NW	13.5			61
Waalwijk	Jan Pannebakkerhof 49	1	NO	13.5			60
Waalwijk	Jan Pannebakkerhof 5	1	NO	13.5			60
Waalwijk	Jan Pannebakkerhof 50	1	NW	13.5			61
Waalwijk	Jan Pannebakkerhof 51	1	NO	13.5			60
Waalwijk	Jan Pannebakkerhof 52	1	NW	13.5			61
Waalwijk	Jan Pannebakkerhof 53	1	NO	13.5			60
Waalwijk	Jan Pannebakkerhof 54	1	NW	13.5			61
Waalwijk	Jan Pannebakkerhof 55	99	NO	13.5			60
Waalwijk	Jan Pannebakkerhof 6	1	NW	13.5			61
Waalwijk	Jan Pannebakkerhof 7	1	NO	13.5			60
Waalwijk	Jan Pannebakkerhof 8	1	NW	13.5			61
Waalwijk	Jan Pannebakkerhof 9	1	NO	13.5			60
Waalwijk	Kerkvaartsestraat 10	1	W	7.5			56
Waalwijk	Kerkvaartsestraat 12	1	N	7.5			56
Waalwijk	Kerkvaartsestraat 14	1	N	7.5			55
Waalwijk	Kerkvaartsestraat 16	1	W	4.5			51
Waalwijk	Kerkvaartsestraat 18	1	W	4.5			52
Waalwijk	Kerkvaartsestraat 20	1	W	7.5			58
Waalwijk	Kerkvaartsestraat 22	1	N	7.5			58
Waalwijk	Kerkvaartsestraat 24	1	W	4.5			55
Waalwijk	Kerkvaartsestraat 26	1	N	7.5			59
Waalwijk	Kerkvaartsestraat 28	1	N	1.5			54
Waalwijk	Kerkvaartsestraat 8	1	W	4.5			50
Waalwijk	Korte Geerd 1	1	N	7.5			60
Waalwijk	Korte Geerd 3	1	N	7.5			60

Bijlage D3 - Basisberekeningen geluidgevoelige objecten | Niet saneringsobjecten

Deze bijlage bevat de adressen van objecten die op basis van het detail-onderzoek zijn uitgesloten voor sanering.

Gemeente	Adres	Bestemmingscode	Gevel-oriëntatie	Hoogte boven maaiveld (m)	Eerder gemeld object o.g.v. de Wgh, voor zover nog niet gesaneerd (x=ja)	Object gesitueerd langs GGG-wegvak (x=ja)	Geluidsbelasting L _{den,GPP} [dB]
Waalwijk	Korte Geerd 5	1	N	7.5			60
Waalwijk	Korte Geerd 7	1	N	7.5			60
Waalwijk	Korte Geerd 9	1	N	4.5			59
Waalwijk	Laageinde 10	1	N	4.5			55
Waalwijk	Laageinde 101	1	N	4.5			62
Waalwijk	Laageinde 105	1	N	7.5			62
Waalwijk	Laageinde 11	1	N	4.5			52
Waalwijk	Laageinde 12	1	N	4.5			56
Waalwijk	Laageinde 13	1	N	4.5			53
Waalwijk	Laageinde 14	1	N	7.5			60
Waalwijk	Laageinde 15	1	N	7.5			54
Waalwijk	Laageinde 16	1	N	4.5			60
Waalwijk	Laageinde 16a	1	N	4.5			60
Waalwijk	Laageinde 18	1	N	7.5			61
Waalwijk	Laageinde 19	1	N	4.5			53
Waalwijk	Laageinde 2	1	N	7.5			54
Waalwijk	Laageinde 20	1	N	4.5			57
Waalwijk	Laageinde 20d	99	W	4.5			53
Waalwijk	Laageinde 21	1	N	4.5			54
Waalwijk	Laageinde 22	1	N	4.5			57
Waalwijk	Laageinde 22a	1	N	4.5			58
Waalwijk	Laageinde 23	1	O	7.5			56
Waalwijk	Laageinde 25	1	N	4.5			52
Waalwijk	Laageinde 27	1	N	4.5			55
Waalwijk	Laageinde 28	1	N	4.5			57
Waalwijk	Laageinde 29	1	O	4.5			58
Waalwijk	Laageinde 2b	1	O	7.5			55
Waalwijk	Laageinde 2c	1	N	7.5			55
Waalwijk	Laageinde 2d	1	N	7.5			55
Waalwijk	Laageinde 2e	1	N	7.5			54
Waalwijk	Laageinde 2f	1	N	7.5			53
Waalwijk	Laageinde 2g	1	N	7.5			55
Waalwijk	Laageinde 2h	1	N	7.5			55
Waalwijk	Laageinde 2j	1	N	7.5			56
Waalwijk	Laageinde 3	1	O	7.5			54
Waalwijk	Laageinde 30	1	N	7.5			60
Waalwijk	Laageinde 31	1	N	7.5			61
Waalwijk	Laageinde 32	1	N	7.5			60
Waalwijk	Laageinde 33	1	N	4.5			61
Waalwijk	Laageinde 4	1	N	4.5			53
Waalwijk	Laageinde 49	1	N	1.5			61
Waalwijk	Laageinde 55	1	N	4.5			62
Waalwijk	Laageinde 57	1	N	4.5			63
Waalwijk	Laageinde 6	1	N	7.5			56
Waalwijk	Laageinde 61	1	N	4.5			63
Waalwijk	Laageinde 63	1	N	4.5			63
Waalwijk	Laageinde 63a	1	N	1.5			64
Waalwijk	Laageinde 65	1	NO	7.5			65

Bijlage D3 - Basisberekeningen geluidgevoelige objecten | Niet saneringsobjecten

Deze bijlage bevat de adressen van objecten die op basis van het detail-onderzoek zijn uitgesloten voor sanering.

Gemeente	Adres	Bestemmingscode	Gevel-oriëntatie	Hoogte boven maaiveld (m)	Eerder gemeld object o.g.v. de Wgh, voor zover nog niet gesaneerd (x=ja)	Object gesitueerd langs GGG-wegvak (x=ja)	Geluidsbelasting L _{den,GPP} [dB]
Waalwijk	Laageinde 65a	1	NW	4.5			63
Waalwijk	Laageinde 65b	1	NW	4.5			65
Waalwijk	Laageinde 65c	1	N	10.5			64
Waalwijk	Laageinde 74	1	N	4.5			58
Waalwijk	Laageinde 76	1	N	7.5			62
Waalwijk	Laageinde 78	1	N	4.5			58
Waalwijk	Laageinde 8	1	N	7.5			57
Waalwijk	Laageinde 80	1	N	4.5			58
Waalwijk	Laageinde 82	1	N	7.5			62
Waalwijk	Laageinde 82a	1	N	4.5			57
Waalwijk	Laageinde 82b	1	N	7.5			61
Waalwijk	Laageinde 9a	1	O	7.5			54
Waalwijk	Laageindse Stoep 2	1	NW	1.5			64
Waalwijk	Loeffstraat 111	1	N	10.5			57
Waalwijk	Loeffstraat 115	1	O	7.5			57
Waalwijk	Loeffstraat 117	1	N	4.5			52
Waalwijk	Loeffstraat 14	1	N	7.5			60
Waalwijk	Loeffstraat 16	1	N	7.5			60
Waalwijk	Loeffstraat 18	1	N	7.5			60
Waalwijk	Loeffstraat 19	1	N	4.5			59
Waalwijk	Loeffstraat 21	1	W	4.5			62
Waalwijk	Loeffstraat 22	1	N	7.5			62
Waalwijk	Loeffstraat 23	1	N	4.5			60
Waalwijk	Loeffstraat 24	1	N	7.5			62
Waalwijk	Loeffstraat 24a	1	N	7.5			61
Waalwijk	Loeffstraat 27	1	O	4.5			55
Waalwijk	Loeffstraat 28	1	N	4.5			57
Waalwijk	Loeffstraat 29	1	N	4.5			64
Waalwijk	Loeffstraat 30	1	N	7.5			61
Waalwijk	Loeffstraat 31	1	N	4.5			65
Waalwijk	Loeffstraat 32	1	N	4.5			57
Waalwijk	Loeffstraat 34	99	N	10.5			63
Waalwijk	Loeffstraat 34a	1	N	10.5			63
Waalwijk	Loeffstraat 34b	1	N	10.5			63
Waalwijk	Loeffstraat 34c	1	N	10.5			63
Waalwijk	Loeffstraat 34d	1	N	10.5			63
Waalwijk	Loeffstraat 34e	1	N	10.5			63
Waalwijk	Loeffstraat 34g	1	N	10.5			63
Waalwijk	Loeffstraat 34h	1	N	10.5			63
Waalwijk	Loeffstraat 34j	1	N	10.5			63
Waalwijk	Loeffstraat 34k	1	N	10.5			63
Waalwijk	Loeffstraat 35	1	W	4.5			59
Waalwijk	Loeffstraat 38	1	N	7.5			59
Waalwijk	Loeffstraat 40	1	N	7.5			58
Waalwijk	Loeffstraat 40b	1	N	7.5			58
Waalwijk	Loeffstraat 40c	1	N	7.5			59
Waalwijk	Loeffstraat 42	1	N	7.5			59
Waalwijk	Loeffstraat 43	1	N	7.5			65

Bijlage D3 - Basisberekeningen geluidgevoelige objecten | Niet saneringsobjecten

Deze bijlage bevat de adressen van objecten die op basis van het detail-onderzoek zijn uitgesloten voor sanering.

Gemeente	Adres	Bestemmingscode	Gevel-oriëntatie	Hoogte boven maaiveld (m)	Eerder gemeld object o.g.v. de Wgh, voor zover nog niet gesaneerd (x=ja)	Object gesitueerd langs GGG-wegvak (x=ja)	Geluidsbelasting $L_{den,GPP}$ [dB]
Waalwijk	Loeffstraat 44	1	N	7.5			59
Waalwijk	Loeffstraat 45	1	N	7.5			65
Waalwijk	Loeffstraat 46	1	N	7.5			59
Waalwijk	Loeffstraat 48	1	N	7.5			58
Waalwijk	Loeffstraat 49	1	W	4.5			57
Waalwijk	Loeffstraat 50	99	N	10.5			60
Waalwijk	Loeffstraat 51	1	N	4.5			59
Waalwijk	Loeffstraat 51a	99	N	4.5			59
Waalwijk	Loeffstraat 53	1	N	7.5			62
Waalwijk	Loeffstraat 55	1	N	7.5			62
Waalwijk	Loeffstraat 55a	1	N	7.5			62
Waalwijk	Loeffstraat 57	1	N	7.5			63
Waalwijk	Loeffstraat 59	1	N	4.5			62
Waalwijk	Loeffstraat 61	1	N	1.5			60
Waalwijk	Loeffstraat 63	1	N	4.5			61
Waalwijk	Loeffstraat 65	1	N	7.5			63
Waalwijk	Loeffstraat 67	1	N	7.5			63
Waalwijk	Loeffstraat 69b	1	W	4.5			60
Waalwijk	Loeffstraat 69c	1	N	4.5			63
Waalwijk	Loeffstraat 70	1	N	7.5			59
Waalwijk	Loeffstraat 71	1	N	7.5			62
Waalwijk	Loeffstraat 72	1	N	7.5			58
Waalwijk	Loeffstraat 73	1	N	7.5			61
Waalwijk	Loeffstraat 74	1	N	7.5			58
Waalwijk	Loeffstraat 77	1	N	7.5			62
Waalwijk	Louis Pasteurstraat 10	1	N	4.5			59
Waalwijk	Louis Pasteurstraat 8	1	N	4.5			59
Waalwijk	Molenvlietstraat 1	99	N	1.5			56
Waalwijk	Molenvlietstraat 10	1	O	1.5			54
Waalwijk	Molenvlietstraat 11	1	N	7.5			55
Waalwijk	Molenvlietstraat 12	1	W	7.5			58
Waalwijk	Molenvlietstraat 13	1	N	7.5			55
Waalwijk	Molenvlietstraat 14	1	W	4.5			53
Waalwijk	Molenvlietstraat 16	1	W	4.5			53
Waalwijk	Molenvlietstraat 18	1	W	4.5			53
Waalwijk	Molenvlietstraat 2	1	N	4.5			57
Waalwijk	Molenvlietstraat 20	1	W	4.5			53
Waalwijk	Molenvlietstraat 22	1	W	4.5			52
Waalwijk	Molenvlietstraat 24	1	W	4.5			53
Waalwijk	Molenvlietstraat 26	1	W	7.5			56
Waalwijk	Molenvlietstraat 28	1	W	4.5			52
Waalwijk	Molenvlietstraat 3	1	N	7.5			55
Waalwijk	Molenvlietstraat 4	1	W	4.5			55
Waalwijk	Molenvlietstraat 5	1	N	7.5			55
Waalwijk	Molenvlietstraat 6	1	W	4.5			55
Waalwijk	Molenvlietstraat 7	1	N	7.5			55
Waalwijk	Molenvlietstraat 8	1	W	4.5			55
Waalwijk	Molenvlietstraat 9	1	N	7.5			55

Bijlage D3 - Basisberekeningen geluidgevoelige objecten | Niet saneringsobjecten

Deze bijlage bevat de adressen van objecten die op basis van het detail-onderzoek zijn uitgesloten voor sanering.

Gemeente	Adres	Bestemmingscode	Gevel-oriëntatie	Hoogte boven maaiveld (m)	Eerder gemeld object o.g.v. de Wgh, voor zover nog niet gesaneerd (x=ja)	Object gesitueerd langs GGG-wegvak (x=ja)	Geluidsbelasting L _{den,GPP} [dB]
Waalwijk	Nederveenweg 10a	1	N	4.5			60
Waalwijk	Nederveenweg 12	1	W	4.5			60
Waalwijk	Nederveenweg 14	1	N	4.5			63
Waalwijk	Nederveenweg 20	1	Z	4.5			62
Waalwijk	Nederveenweg 8	1	ZO	7.5			56
Waalwijk	Nieuwstraat 10	1	N	4.5			48
Waalwijk	Nieuwstraat 12	1	N	4.5			49
Waalwijk	Nieuwstraat 14a	1	N	4.5			49
Waalwijk	Nieuwstraat 14b	1	O	7.5			53
Waalwijk	Nieuwstraat 16	1	N	4.5			51
Waalwijk	Nieuwstraat 18	1	N	4.5			51
Waalwijk	Nieuwstraat 2	1	W	4.5			52
Waalwijk	Nieuwstraat 2a	1	Z	4.5			50
Waalwijk	Nieuwstraat 2b	1	Z	7.5			51
Waalwijk	Nieuwstraat 2c	1	Z	4.5			50
Waalwijk	Nieuwstraat 2d	1	Z	4.5			50
Waalwijk	Nieuwstraat 2e	1	Z	7.5			52
Waalwijk	Nieuwstraat 2f	1	Z	1.5			48
Waalwijk	Nieuwstraat 33	1	O	4.5			51
Waalwijk	Nieuwstraat 35	1	O	1.5			48
Waalwijk	Nieuwstraat 39	1	O	4.5			51
Waalwijk	Nieuwstraat 41	1	Z	4.5			50
Waalwijk	Nieuwstraat 43	1	Z	4.5			49
Waalwijk	Pastoor van der Zijlestraat 73	1	W	1.5			49
Waalwijk	Pastoor van der Zijlestraat 75	1	O	4.5			51
Waalwijk	Pastoor van der Zijlestraat 77	1	N	1.5			50
Waalwijk	Pastoor van der Zijlestraat 79	1	N	4.5			52
Waalwijk	Pijperstraat 2	1	N	4.5			53
Waalwijk	Pijperstraat 4	1	N	4.5			51
Waalwijk	Scharlo 4	1	Z	7.5			62
Waalwijk	Talmastraat 101	1	O	7.5			56
Waalwijk	Talmastraat 103	1	W	7.5			57
Waalwijk	Talmastraat 105	1	W	7.5			57
Waalwijk	Talmastraat 107	1	W	4.5			54
Waalwijk	Talmastraat 30	1	N	7.5			58
Waalwijk	Talmastraat 32	1	N	7.5			57
Waalwijk	Talmastraat 34	1	N	7.5			57
Waalwijk	Talmastraat 36	1	N	7.5			57
Waalwijk	Talmastraat 38	1	N	7.5			58
Waalwijk	Talmastraat 40	1	N	7.5			58
Waalwijk	Talmastraat 77	1	O	7.5			56
Waalwijk	Talmastraat 79	1	W	7.5			56
Waalwijk	Talmastraat 81	1	W	7.5			56
Waalwijk	Talmastraat 83	1	W	7.5			56
Waalwijk	Talmastraat 85	1	O	7.5			56
Waalwijk	Talmastraat 87	1	W	7.5			56
Waalwijk	Talmastraat 89	1	O	7.5			57
Waalwijk	Talmastraat 91	1	N	7.5			60

Bijlage D3 - Basisberekeningen geluidgevoelige objecten | Niet saneringsobjecten

Deze bijlage bevat de adressen van objecten die op basis van het detail-onderzoek zijn uitgesloten voor sanering.

Gemeente	Adres	Bestemmingscode	Gevel-oriëntatie	Hoogte boven maaiveld (m)	Eerder gemeld object o.g.v. de Wgh, voor zover nog niet gesaneerd (x=ja)	Object gesitueerd langs GGG-wegvak (x=ja)	Geluidsbelasting L _{den,GPP} [dB]
Waalwijk	Talmastraat 93	1	W	7.5			56
Waalwijk	Talmastraat 95	1	O	7.5			56
Waalwijk	Talmastraat 97	1	W	7.5			56
Waalwijk	Talmastraat 99	1	W	7.5			56
Waalwijk	Taxandriaweg 10	4	N	4.5			67
Waalwijk	Veerstraat 16	1	NW	4.5			59
Waalwijk	Veerstraat 2	1	N	4.5			56
Waalwijk	Veerstraat 23	1	W	1.5			49
Waalwijk	Veerstraat 25	1	W	4.5			53
Waalwijk	Veerstraat 29	1	W	4.5			52
Waalwijk	Veerstraat 31	1	W	7.5			57
Waalwijk	Veerstraat 33	1	O	4.5			53
Waalwijk	Veerstraat 35	1	NO	7.5			58
Waalwijk	Veerstraat 37	1	NO	7.5			58
Waalwijk	Veerstraat 39	1	NO	7.5			58
Waalwijk	Veerstraat 4	1	W	7.5			58
Waalwijk	Veerstraat 41	1	NO	7.5			58
Waalwijk	Veerweg 1	1	N	7.5			58
Waalwijk	Veerweg 3	1	O	4.5			54
Waalwijk	Veerweg 5	1	O	4.5			55
Waalwijk	Veerweg 7	1	N	1.5			64
Waalwijk	Veldsteeg 2	1	W	4.5			61
Waalwijk	Vier Heultjes 1	1	N	1.5			64
Waalwijk	Vier Heultjes 14	1	N	1.5			58
Waalwijk	Vier Heultjes 2	1	N	1.5			62
Waalwijk	Vier Heultjes 3	1	N	1.5			58
Waalwijk	Vier Heultjes 4	1	N	1.5			58
Waalwijk	Vier Heultjes 5	1	N	4.5			59
Waalwijk	Vier Heultjes 6	1	N	1.5			58
Waalwijk	Vier Heultjes 7	1	N	1.5			58
Waalwijk	Vooreinde 1	1	N	7.5			56
Waalwijk	Vooreinde 10	1	N	7.5			60
Waalwijk	Vooreinde 11	1	W	4.5			58
Waalwijk	Vooreinde 12	1	W	4.5			55
Waalwijk	Vooreinde 13	1	W	4.5			59
Waalwijk	Vooreinde 14	1	W	4.5			55
Waalwijk	Vooreinde 15	1	W	4.5			58
Waalwijk	Vooreinde 16	1	W	4.5			56
Waalwijk	Vooreinde 17	1	W	4.5			58
Waalwijk	Vooreinde 18	1	W	4.5			56
Waalwijk	Vooreinde 19	1	W	4.5			59
Waalwijk	Vooreinde 2	1	W	7.5			57
Waalwijk	Vooreinde 20	1	W	7.5			60
Waalwijk	Vooreinde 21	1	W	4.5			59
Waalwijk	Vooreinde 22	1	W	4.5			57
Waalwijk	Vooreinde 23	1	O	4.5			58
Waalwijk	Vooreinde 24	1	W	4.5			58
Waalwijk	Vooreinde 25	1	O	4.5			59

Bijlage D3 - Basisberekeningen geluidgevoelige objecten | Niet saneringsobjecten

Deze bijlage bevat de adressen van objecten die op basis van het detail-onderzoek zijn uitgesloten voor sanering.

Gemeente	Adres	Bestemmingscode	Gevel-oriëntatie	Hoogte boven maaiveld (m)	Eerder gemeld object o.g.v. de Wgh, voor zover nog niet gesaneerd (x=ja)	Object gesitueerd langs GGG-wegvak (x=ja)	Geluidsbelasting L _{den,GPP} [dB]
Waalwijk	Vooreinde 26	1	W	4.5			59
Waalwijk	Vooreinde 27	1	O	4.5			60
Waalwijk	Vooreinde 28	1	W	4.5			60
Waalwijk	Vooreinde 29	1	O	4.5			60
Waalwijk	Vooreinde 2a	1	O	7.5			57
Waalwijk	Vooreinde 2b	1	W	7.5			57
Waalwijk	Vooreinde 2c	1	O	7.5			57
Waalwijk	Vooreinde 2d	1	O	7.5			57
Waalwijk	Vooreinde 2e	1	W	7.5			57
Waalwijk	Vooreinde 3	1	W	7.5			59
Waalwijk	Vooreinde 30	1	W	4.5			60
Waalwijk	Vooreinde 31	1	O	4.5			61
Waalwijk	Vooreinde 32	1	W	4.5			61
Waalwijk	Vooreinde 33	1	W	4.5			62
Waalwijk	Vooreinde 34	1	O	4.5			62
Waalwijk	Vooreinde 35	1	O	4.5			63
Waalwijk	Vooreinde 36	1	W	4.5			63
Waalwijk	Vooreinde 37	1	O	4.5			63
Waalwijk	Vooreinde 38	1	W	4.5			63
Waalwijk	Vooreinde 4	1	O	7.5			58
Waalwijk	Vooreinde 5	1	N	7.5			60
Waalwijk	Vooreinde 6	1	N	10.5			62
Waalwijk	Vooreinde 7	1	O	7.5			59
Waalwijk	Vooreinde 8	1	W	4.5			54
Waalwijk	Vooreinde 9	1	W	4.5			56
Waalwijk	Voorweiden 1	1	W	7.5			58
Waalwijk	Voorweiden 11	1	N	7.5			57
Waalwijk	Voorweiden 13	1	N	10.5			59
Waalwijk	Voorweiden 15	1	N	7.5			57
Waalwijk	Voorweiden 17	1	N	10.5			59
Waalwijk	Voorweiden 19	1	N	10.5			59
Waalwijk	Voorweiden 2	1	N	7.5			55
Waalwijk	Voorweiden 21	1	N	10.5			58
Waalwijk	Voorweiden 23	1	N	10.5			59
Waalwijk	Voorweiden 25	1	N	10.5			59
Waalwijk	Voorweiden 27	4	N	10.5			59
Waalwijk	Voorweiden 3	1	N	7.5			59
Waalwijk	Voorweiden 31	1	N	10.5			59
Waalwijk	Voorweiden 33	1	N	10.5			59
Waalwijk	Voorweiden 35	1	N	10.5			59
Waalwijk	Voorweiden 37	1	N	10.5			59
Waalwijk	Voorweiden 39	1	N	10.5			59
Waalwijk	Voorweiden 4	1	N	7.5			55
Waalwijk	Voorweiden 41	1	N	10.5			59
Waalwijk	Voorweiden 43	1	N	10.5			59
Waalwijk	Voorweiden 45	1	N	10.5			59
Waalwijk	Voorweiden 47	1	N	7.5			53
Waalwijk	Voorweiden 49	1	W	10.5			54

Bijlage D3 - Basisberekeningen geluidgevoelige objecten | Niet saneringsobjecten

Deze bijlage bevat de adressen van objecten die op basis van het detail-onderzoek zijn uitgesloten voor sanering.

Gemeente	Adres	Bestemmingscode	Gevel-oriëntatie	Hoogte boven maaiveld (m)	Eerder gemeld object o.g.v. de Wgh, voor zover nog niet gesaneerd (x=ja)	Object gesitueerd langs GGG-wegvak (x=ja)	Geluidsbelasting L _{den,GPP} [dB]
Waalwijk	Voorweiden 5	1	N	7.5			59
Waalwijk	Voorweiden 51	1	W	7.5			51
Waalwijk	Voorweiden 53	1	W	10.5			53
Waalwijk	Voorweiden 55	1	W	7.5			52
Waalwijk	Voorweiden 57	1	W	7.5			52
Waalwijk	Voorweiden 59	1	W	7.5			52
Waalwijk	Voorweiden 6	1	N	7.5			55
Waalwijk	Voorweiden 7	1	W	7.5			59
Waalwijk	Voorweiden 8	1	N	7.5			55
Waalwijk	Voorweiden 9	1	N	7.5			58
Waalwijk	Winterdijk 44a	1	N	1.5			59
Waalwijk	Winterdijk 55a	1	N	1.5			62
Waalwijk	de Roonlaan 21	1	O	4.5			55
Waalwijk	de Roonlaan 23	1	O	7.5			58
Waalwijk	de Roonlaan 25	1	O	7.5			58
Waalwijk	de Roonlaan 26	1	W	4.5			54
Waalwijk	de Roonlaan 27	1	O	7.5			58
Waalwijk	de Roonlaan 28	1	N	7.5			57
Waalwijk	de Roonlaan 29	1	O	7.5			58
Waalwijk	de Roonlaan 30	1	W	4.5			55
Waalwijk	de Roonlaan 31	1	N	7.5			58
Waalwijk	de Roonlaan 32	1	W	4.5			55
Waalwijk	de Roonlaan 33	1	NO	4.5			58
Waalwijk	de Roonlaan 34	1	W	4.5			55
Waalwijk	de Roonlaan 35	1	N	4.5			62
Waalwijk	de Roonlaan 36	1	W	7.5			57
Waalwijk	de Roonlaan 38	1	W	7.5			58
Waalwijk	de Roonlaan 40	1	N	7.5			59
Waalwijk	van Duvenvoordestraat 17	1	O	4.5			58
Waalwijk	van Duvenvoordestraat 19	1	N	1.5			61
Waalwijk	van Duvenvoordestraat 21	1	N	1.5			61
Waalwijk	van Duvenvoordestraat 22	1	NO	4.5			53
Waalwijk	van Duvenvoordestraat 23	1	N	4.5			61
Waalwijk	van Duvenvoordestraat 24	1	ZW	4.5			53
Waalwijk	van Duvenvoordestraat 25	1	O	4.5			57
Waalwijk	van Duvenvoordestraat 26	1	W	4.5			54
Waalwijk	van Duvenvoordestraat 28	1	NW	4.5			54
Waalwijk	van Duvenvoordestraat 30	1	N	4.5			59
Waalwijk	van Duvenvoordestraat 32	1	W	4.5			57
Waalwijk	van Vessemstraat 1	1	N	7.5			58
Waalwijk	van Vessemstraat 11	1	W	7.5			55
Waalwijk	van Vessemstraat 13	1	W	7.5			55
Waalwijk	van Vessemstraat 15	1	W	7.5			55
Waalwijk	van Vessemstraat 17	1	O	7.5			54
Waalwijk	van Vessemstraat 19	1	W	7.5			54
Waalwijk	van Vessemstraat 2	1	N	7.5			58
Waalwijk	van Vessemstraat 21	1	O	7.5			54
Waalwijk	van Vessemstraat 23	1	W	7.5			53

Bijlage D3 - Basisberekeningen geluidgevoelige objecten | Niet saneringsobjecten

Deze bijlage bevat de adressen van objecten die op basis van het detail-onderzoek zijn uitgesloten voor sanering.

Gemeente	Adres	Bestemmingscode	Gevel-oriëntatie	Hoogte boven maaiveld (m)	Eerder gemeld object o.g.v. de Wgh, voor zover nog niet gesaneerd (x=ja)	Object gesitueerd langs GGG-wegvak (x=ja)	Geluidsbelasting $L_{den,GPP}$ [dB]
Waalwijk	van Vessemstraat 25	1	O	7.5			53
Waalwijk	van Vessemstraat 3	1	W	7.5			56
Waalwijk	van Vessemstraat 4	1	O	4.5			50
Waalwijk	van Vessemstraat 5	1	W	7.5			57
Waalwijk	van Vessemstraat 6	1	W	7.5			55
Waalwijk	van Vessemstraat 7	1	W	7.5			57
Waalwijk	van Vessemstraat 9	1	W	7.5			56
Woensdrecht	Antwerpsestraatweg 135	1	NW	4.5			57
Woensdrecht	Antwerpsestraatweg 139	1	N	4.5			64
Woensdrecht	Antwerpsestraatweg 157	1	O	4.5			65
Woensdrecht	Antwerpsestraatweg 159	1	O	4.5			64
Woensdrecht	Antwerpsestraatweg 175	1	O	4.5			64
Woensdrecht	Antwerpsestraatweg 175a	1	O	7.5			65
Woensdrecht	Antwerpsestraatweg 179	1	O	4.5			64
Woensdrecht	Groeneweg 7	1	W	4.5			65
Woensdrecht	Oude Steenstraat 1	1	N	4.5			57
Woensdrecht	Oude Steenstraat 2	1	NW	4.5			59
Woensdrecht	Oude Steenstraat 3	1	N	4.5			57
Woensdrecht	Oude Steenstraat 4	1	NW	4.5			59
Woensdrecht	Oude Steenstraat 5	1	W	4.5			55
Woensdrecht	Oude Steenstraat 6	1	ZW	4.5			56
Woensdrecht	Steenstraat 12	1	NW	4.5			58
Woensdrecht	Steenstraat 14	1	NW	4.5			58
Woensdrecht	Steenstraat 16	1	NW	4.5			58
Woensdrecht	Steenstraat 20	1	NW	4.5			58
Woensdrecht	Steenstraat 22	1	NW	4.5			62
Woensdrecht	Steenstraat 24	1	NW	4.5			57
Woensdrecht	Steenstraat 26	1	NW	4.5			56

Bijlage E Onderzochte (combinaties van) bron- en/of overdrachtsmaatregelen

Cluster	T020_03
Km begin – km eind	240.19 - 24066
Aantal saneringsobjecten	8
Aantal reductiepunten	66400
Maatregelpunten bestaande maatregelen	0

Variant	Bronmaatregel			Overdrachtsmaatregel					Totaal aantal maatregelpunten	Geluidreductie [dB]	Aantal objecten met overschrijding streefwaarde	Voldoet aan 5 dB-eis?	Voldoet aan regel 1?	Voldoet aan regel 2?	100% maatregel?	Geluidreductie [%] t.o.v. 100% maatregel	Maatregelpunten [%] t.o.v. 100% maatregel	Keuze op basis van regel 3	Keuze op basis van regel 4?	Gekozen maatregel vóór afweging overwegende bezwaren	Gekozen maatregel na afweging overwegende bezwaren
	Type	Lengte [m]	Aantal maatregelpunten	Type	Lengte totaal [m]	Hoogte t.o.v. buitenste kantstreep	Afstand tot buitenste kantstreep [m]	Aantal maatregelpunten													
V1	2L ZOAB	720	12960	--	--	--	--	--	12960	13,7	9	ja	nee	ja	--	--	--	--	--		
V2	2L ZOAB	--	--	Absorberend	570	2	variabel	53010	53010	22,4	5	ja	nee	ja	nee	--	--	--	--		
V3	2L ZOAB	720	12960	Absorberend	519	2	variabel	48267	66087	25	1	ja	nee	ja	nee	--	--	--	--	x	x

Bijlage E Onderzochte (combinaties van) bron- en/of overdrachtsmaatregelen

Cluster	T020_08
Km begin – km eind	235.95 - 236.13
Aantal saneringsobjecten	8
Aantal reductiepunten	108700
Maatregelpunten bestaande maatregelen	44711

Variant	Bronmaatregel			Overdrachtsmaatregel					Totaal aantal maatregelpunten	Geluidreductie [dB]	Aantal objecten met overschrijding streefwaarde	Voldoet aan 5 dB-eis?	Voldoet aan regel 1?	Voldoet aan regel 2?	100% maatregel?	Geluidreductie [%] t.o.v. 100% maatregel	Maatregelpunten [%] t.o.v. 100% maatregel	Keuze op basis van regel 3	Keuze op basis van regel 4?	Gekozen maatregel vóór afweging overwegende bezwaren	Gekozen maatregel na afweging overwegende bezwaren
	Type	Lengte [m]	Aantal maatregelpunten	Type	Lengte totaal [m]	Hoogte t.o.v. buitenste kantstreep	Afstand tot buitenste kantstreep [m]	Aantal maatregelpunten													
V1	--	--	--	Absorberend	470	2 - 6	13.7	41185	85896	64.9	13	ja	nee	ja	nee	81%	79%	--	--		
V2	2L ZOAB	500	24200	Absorberend	454	2 - 6	13.7	39697	108608	73.8	9	ja	nee	ja	nee	92%	100%	--	--		
V3	--	--	--	Absorberend	470	2 - 7	13.7	49925	94636	69.3	12	ja	nee	ja	nee	87%	87%	--	--		
V4	--	--	--	Absorberend	470	2 - 8	13.7	58665	103376	77.4	8	ja	nee	ja	nee	97%	95%	--	--		
V5	--	--	--	Absorberend	438	3 - 8	13.7	63935	108646	80.1	4	ja	nee	ja	ja	100%	100%	x	--	x	x

Bijlage E Onderzochte (combinaties van) bron- en/of overdrachtsmaatregelen

Cluster	T020_11
Km begin – km eind	235.06 - 235.49
Aantal saneringsobjecten	305
Aantal reductiepunten	2639100
Maatregelpunten bestaande maatregelen	17300

Variant	Bronmaatregel			Overdrachtsmaatregel					Totaal aantal maatregelpunten	Geluidreductie [dB]	Aantal objecten met overschrijding streefwaarde	Voldoet aan 5 dB-eis?	Voldoet aan regel 1?	Voldoet aan regel 2?	100% maatregel?	Geluidreductie [%] t.o.v. 100% maatregel	Maatregelpunten [%] t.o.v. 100% maatregel	Keuze op basis van regel 3	Keuze op basis van regel 4?	Gekozen maatregel vóór afweging overwegende bezwaren	Gekozen maatregel na afweging overwegende bezwaren
	Type	Lengte [m]	Aantal maatregelpunten	Type	Lengte totaal [m]	Hoogte t.o.v. buitenste kantstreep	Afstand tot buitenste kantstreep [m]	Aantal maatregelpunten													
V1	2L ZOAB	560	27104	Absorberend	545	7 - 8	7.0	157115	201519	1065	187	ja	nee	ja	ja	100.0%	100.0%	--	--		
V2	2L ZOAB	560	27104	Absorberend	545	7	7.0	140205	184609	942	219	ja	nee	ja	nee	88.5%	91.6%	--	--		
V3	2L ZOAB	560	27104	Absorberend	445	8	7.0	145515	189919	1058	188	ja	nee	ja	nee	99.3%	94.2%	ja	--	x	
V4	2L ZOAB	560	27104	Absorberend	445	3	7.0	59185	103589	481.5	305	ja	nee	ja	nee	45.2%	51.4%	--	--		x

Bijlage E Onderzochte (combinaties van) bron- en/of overdrachtsmaatregelen

Cluster	T040_05
Km begin – km eind	74.66 - 74.77
Aantal saneringsobjecten	4
Aantal reductiepunten	41000
Maatregelpunten bestaande maatregelen	11625

Variant	Bronmaatregel			Overdrachtsmaatregel					Totaal aantal maatregelpunten	Geluidreductie [dB]	Aantal objecten met overschrijding streefwaarde	Voldoet aan 5 dB-eis?	Voldoet aan regel 1?	Voldoet aan regel 2?	100% maatregel?	Geluidreductie [%] t.o.v. 100% maatregel	Maatregelpunten [%] t.o.v. 100% maatregel	Keuze op basis van regel 3	Keuze op basis van regel 4?	Gekozen maatregel vóór afweging overwegende bezwaren	Gekozen maatregel na afweging overwegende bezwaren
	Type	Lengte [m]	Aantal maatregelpunten	Type	Lengte totaal [m]	Hoogte t.o.v. buitenste kantstreep	Afstand tot buitenste kantstreep [m]	Aantal maatregelpunten													
V2	2L ZOAB	1430	2475	Absorberend	155	5	6.3	21235	35418	42.9	4	ja	nee	ja	ja	100.0%	100.0%	x	x	x	x
V1	2L ZOAB	1430	2475	Absorberend	155	4	6.3	15190	29373	39.5	4	ja	nee	ja	nee	92.1%	82.9%	--	--		

Bijlage E Onderzochte (combinaties van) bron- en/of overdrachtsmaatregelen

Cluster	T045_05
Km begin – km eind	91.27 - 91.62
Aantal saneringsobjecten	20
Aantal reductiepunten	181300
Maatregelpunten bestaande maatregelen	90441

Variant	Bronmaatregel			Overdrachtsmaatregel				Totaal aantal maatregelpunten	Geluidreductie [dB]	Aantal objecten met overschrijding streefwaarde	Voldoet aan 5 dB-eis?	Voldoet aan regel 1?	Voldoet aan regel 2?	100% maatregel?	Geluidreductie [%] t.o.v. 100% maatregel	Maatregelpunten [%] t.o.v. 100% maatregel	Keuze op basis van regel 3	Keuze op basis van regel 4?	Gekozen maatregel vóór afweging overwegende bezwaren	Gekozen maatregel na afweging overwegende bezwaren	
	Type	Lengte [m]	Aantal maatregelpunten	Type	Lengte totaal [m]	Hoogte t.o.v. buitenste kantstreep	Afstand tot buitenste kantstreep [m]														Aantal maatregelpunten
V1	2LZOAB	500	16500	Reflecterend	381	6	5 - 6	95631	138192	142.5	17	ja	nee	ja	nee	70.2%	82.7%	--	--		
V2	2LZOAB	500	16500	Reflecterend	381	7	5 - 6	110109	152670	174.5	11	ja	nee	ja	nee	86.0%	91.3%	--	--		
V3	2LZOAB	500	16500	Reflecterend	381	8	5 - 6	124587	167148	203	4	ja	nee	ja	ja	100%	100%	x	x	x	x

Bijlage E Onderzochte (combinaties van) bron- en/of overdrachtsmaatregelen

Cluster	T045_07
Km begin – km eind	90.78 - 91.09
Aantal saneringsobjecten	12
Aantal reductiepunten	115700
Maatregelpunten bestaande maatregelen	0

Variant	Bronmaatregel			Overdrachtsmaatregel					Totaal aantal maatregelpunten	Geluidreductie [dB]	Aantal objecten met overschrijding streefwaarde	Voldoet aan 5 dB-eis?	Voldoet aan regel 1?	Voldoet aan regel 2?	100% maatregel?	Geluidreductie [%] t.o.v. 100% maatregel	Maatregelpunten [%] t.o.v. 100% maatregel	Keuze op basis van regel 3	Keuze op basis van regel 4?	Gekozen maatregel vóór afweging overwegende bezwaren	Gekozen maatregel na afweging overwegende bezwaren
	Type	Lengte [m]	Aantal maatregelpunten	Type	Lengte totaal [m]	Hoogte t.o.v. buitenste kantstreep	Afstand tot buitenste kantstreep [m]	Aantal maatregelpunten													
V1	--	--	--	Absorberend	340	7	--	39440	98260	109.6	2	ja	nee	ja	nee	100.0%	100.0%	--	--		
V2	--	--	--	Absorberend	340	6	--	26520	85340	107.2	12	ja	nee	ja	nee	97.8%	86.9%	--	--		

Bijlage E Onderzochte (combinaties van) bron- en/of overdrachtsmaatregelen

Cluster	T047_01
Km begin – km eind	4 - 4.24
Aantal saneringsobjecten	4
Aantal reductiepunten	33900
Maatregelpunten bestaande maatregelen	0

Variant	Bronmaatregel			Overdrachtsmaatregel						Totaal aantal maatregelpunten	Geluidreductie [dB]	Aantal objecten met overschrijding streefwaarde	Voldoet aan 5 dB-eis?	Voldoet aan regel 1?	Voldoet aan regel 2?	100% maatregel?	Geluidreductie [%] t.o.v. 100% maatregel	Maatregelpunten [%] t.o.v. 100% maatregel	Keuze op basis van regel 3	Keuze op basis van regel 4?	Gekozen maatregel vóór afweging overwegende bezwaren	Gekozen maatregel na afweging overwegende bezwaren
	Type	Lengte [m]	Aantal maatregelpunten	Type	Lengte totaal [m]	Hoogte t.o.v. buitenste kantstreep	Afstand tot buitenste kantstreep [m]	Aantal maatregelpunten														
V1	2L ZOAB	500	16500	--	--	--	--	--	16500	5.9	4	ja	nee	ja	--	--	--	--	--	--	--	--
V2	--	--	--	Absorberend	245	3	7.3	32585	32585	12.6	3	ja	nee	ja	nee	--	--	--	--	--	x	x

Bijlage E Onderzochte (combinaties van) bron- en/of overdrachtsmaatregelen

Cluster	T049_01
Km begin – km eind	11.11 - 11.34
Aantal saneringsobjecten	16
Aantal reductiepunten	140400
Maatregelpunten bestaande maatregelen	0

Variant	Bronmaatregel			Overdrachtsmaatregel					Totaal aantal maatregelpunten	Geluidreductie [dB]	Aantal objecten met overschrijding streefwaarde	Voldoet aan 5 dB-eis?	Voldoet aan regel 1?	Voldoet aan regel 2?	100% maatregel?	Geluidreductie [%] t.o.v. 100% maatregel	Maatregelpunten [%] t.o.v. 100% maatregel	t.o.v. variant	Keuze op basis van regel 3	Keuze op basis van regel 4?	Gekozen maatregel vóór afweging overwegende bezwaren	Gekozen maatregel na afweging overwegende bezwaren
	Type	Lengte [m]	Aantal maatregelpunten	Type	Lengte totaal [m]	Hoogte t.o.v. buitenste kantstreep	Afstand tot buitenste kantstreep [m]	Aantal maatregelpunten														
V1	--	--	--	Absorberend	450	5	7.0	95400	95400	69.3	3	ja	nee	ja	ja	99%	84%	V2	--	--		
V2	--	--	--	Absorberend	450	6	7.0	112950	112950	69.8	2	ja	nee	ja	ja	100%	100%	--	--	--	x	
V3	--	--	--	Absorberend	275	7	7.0	79475	79475	64.6	10	ja	nee	ja	ja	96%	88%	V4	--	--		
V4	--	--	--	Absorberend	275	8	7.0	89925	89925	67	5	ja	nee	ja	ja	100%	100%	--	--	--		
V5	--	--	--	Absorberend	275	4 tot 8	7.0	69665	69665	65.8	5	ja	nee	ja	ja	98%	77%	V4	x	--		x

Bijlage E Onderzochte (combinaties van) bron- en/of overdrachtsmaatregelen

Cluster	T049_09
Km begin – km eind	13.7 - 13.75
Aantal saneringsobjecten	1
Aantal reductiepunten	10100
Maatregelpunten bestaande maatregelen	1325

Variant	Bronmaatregel			Overdrachtsmaatregel					Totaal aantal maatregelpunten	Geluidreductie [dB]	Aantal objecten met overschrijding streefwaarde	Voldoet aan 5 dB-eis?	Voldoet aan regel 1?	Voldoet aan regel 2?	100% maatregel?	Geluidreductie [%] t.o.v. 100% maatregel	Maatregelpunten [%] t.o.v. 100% maatregel	Keuze op basis van regel 3	Keuze op basis van regel 4?	Gekozen maatregel vóór afweging overwegende bezwaren	Gekozen maatregel na afweging overwegende bezwaren
	Type	Lengte [m]	Aantal maatregelpunten	Type	Lengte totaal [m]	Hoogte t.o.v. buitenste kantstreep	Afstand tot buitenste kantstreep [m]	Aantal maatregelpunten													
V1	2L ZOAB	435	7095	--	--	--	--	0	8420	5.6	1	ja	nee	ja	--	--	--	--	--	x	x
V2	--	--	--	Absorberend	94	2	6.3	8742	10067	2.2	1	ja	nee	ja	nee	62.9%	100.0%	--	--		
V3	--	--	--	Absorberend	62	3	6.3	8246	10071	3.5	1	ja	nee	ja	nee	100.0%	100.0%	--	--		

Bijlage E Onderzochte (combinaties van) bron- en/of overdrachtsmaatregelen

Cluster	T091_04
Km begin – km eind	100.69 - 100.78
Aantal saneringsobjecten	2
Aantal reductiepunten	18400
Maatregelpunten bestaande maatregelen	0

Variant	Bronmaatregel			Overdrachtsmaatregel				Totaal aantal maatregelpunten	Geluidreductie [dB]	Aantal objecten met overschrijding streefwaarde	Voldoet aan 5 dB-eis?	Voldoet aan regel 1?	Voldoet aan regel 2?	100% maatregel?	Geluidreductie [%] t.o.v. 100% maatregel	Maatregelpunten [%] t.o.v. 100% maatregel	Keuze op basis van regel 3	Keuze op basis van regel 4?	Gekozen maatregel vóór afweging overwegende bezwaren	Gekozen maatregel na afweging overwegende bezwaren
	Type	Lengte [m]	Aantal maatregelpunten	Type	Lengte totaal [m]	Hoogte t.o.v. buitenste kantstreep	Afstand tot buitenste kantstreep [m]													
V1	2L ZOAB	500	16500	--	--	--	--	4818	3	2	ja	nee	ja	--	--	--	--	--		
V2	--	--	--	Absorberend	146	2	6.3	13578	18396	8.9	2	ja	nee	ja	nee	--	--	--		
V3	--	--	--	Absorberend	197	2	6.3	18321	18321	7.3	2	ja	nee	ja	nee	--	--	--		
V4	--	--	--	Absorberend	138	3	6.3	18354	18354	8.8	2	ja	nee	ja	nee	--	--	--	x	x

Bijlage E Onderzochte (combinaties van) bron- en/of overdrachtsmaatregelen

Cluster	T105_01
Km begin – km eind	107.11 - 107.2
Aantal saneringsobjecten	4
Aantal reductiepunten	32800
Maatregelpunten bestaande maatregelen	0

Variant	Bronmaatregel			Overdrachtsmaatregel					Totaal aantal maatregelpunten	Geluidreductie [dB]	Aantal objecten met overschrijding streefwaarde	Voldoet aan 5 dB-eis?	Voldoet aan regel 1?	Voldoet aan regel 2?	100% maatregel?	Geluidreductie [%] t.o.v. 100% maatregel	Maatregelpunten [%] t.o.v. 100% maatregel	Keuze op basis van regel 3	Keuze op basis van regel 4?	Gekozen maatregel vóór afweging overwegende bezwaren	Gekozen maatregel na afweging overwegende bezwaren
	Type	Lengte [m]	Aantal maatregelpunten	Type	Lengte totaal [m]	Hoogte t.o.v. buitenste kantstreep	Afstand tot buitenste kantstreep [m]	Aantal maatregelpunten													
V1	2L ZOAB	500	8250	Absorberend	--	--	--	--	8250	4.3	4	ja	nee	ja	--	--	--	--	--		
V2	2L ZOAB	500	8250	Absorberend	180	2	7.0	16740	24990	8.3	4	ja	nee	ja	nee	86%	80%	--	--		
V3	2L ZOAB	500	8250	Absorberend	180	3	7.0	23940	32190	9.4	3	ja	nee	ja	nee	98%	103%	--	--	x	x
V4	--	--	--	Absorberend	180	4	7.0	31140	31140	9.6	3	ja	nee	ja	nee	100%	100%	--	--		

Bijlage F - Maatregelberekeningen per object

Deze bijlage bevat per object de effecten van de maatregelvarianten die in bijlage E zijn gespecificeerd. Wanneer er geen maatregelvarianten zijn doorgerekend zijn alleen de resultaten opgenomen van de Lden,GPP en de LdenSAK. Bovendien is het aantal reductiepunten per saneringsobject vermeld.

Gemeente	Adres	Clusternummer	Categorie saneringsobject	Gevel-oriëntatie	Hoogte boven maaiveld (m)	Geluidsbelasting L _{den,GPP} , zonder aanvullende maatregelen [dB]	Maximale geluidsbelasting L _{den,SAK} , bij akoestische standaard kwaliteit [dB]	Aantal reductiepunten	Streefwaarde sanering	Geluidbelasting in variant V1 [dB]	Geluidbelasting in variant V2 [dB]	Geluidbelasting in variant V3 [dB]	Geluidbelasting in variant V4 [dB]	Geluidbelasting in variant V5 [dB]	Geluidbelasting in variant V6 [dB]	Geluidsbelasting met geadviseerde maatregelen [dB]
Bergen op Zoom	Antwerpsestraatweg 607	T020_06	B	N	1.5	59	67	8100	60							59
					4.5	60			60							60
				O	1.5	66			60							66
					4.5	67			60							67
				ZO	1.5	66			60							66
					4.5	67			60							67
Bergen op Zoom	Balsedreef 2	T020_09	B	N	1.5	63	69	8600	60							61
					4.5	66			60							63
				W	1.5	67			60							65
					4.5	69			60							67
				Z	1.5	60			60							58
					4.5	67			60							64
Bergen op Zoom	Balsedreef 4	T020_09	B	N	1.5	62	66	7800	60							60
					4.5	63			60							61
					7.5	64			60							62
				O	1.5	35			60							35
					4.5	38			60							38
					7.5	38			60							38
				W	1.5	62			60							60
					4.5	64			60							62
					7.5	66			60							64
				Z	1.5	59			60							57
					4.5	62			60							60
					7.5	64			60							62
Bergen op Zoom	Heiningen 145	T020_11	B	O	10.5	66	66	7800	60	56	57	57	61			61
				W	10.5	51			60	49	50	50	50			50
Bergen op Zoom	Heiningen 147	T020_11	B	O	10.5	66	66	7800	60	56	57	57	61			61
				W	10.5	51			60	50	50	50	50			50
Bergen op Zoom	Heiningen 149	T020_11	B	O	10.5	66	66	7800	60	57	57	58	61			61
				W	10.5	52			60	49	50	50	50			50

Bijlage F - Maatregelberekeningen per object

Deze bijlage bevat per object de effecten van de maatregelvarianten die in bijlage E zijn gespecificeerd. Wanneer er geen maatregelvarianten zijn doorgerekend zijn alleen de resultaten opgenomen van de Lden,GPP en de LdenSAK. Bovendien is het aantal reductiepunten per saneringsobject vermeld.

Gemeente	Adres	Clusternummer	Categorie saneringsobject	Gevel-oriëntatie	Hoogte boven maaiveld (m)	Geluidsbelasting L _{den,GPP} , zonder aanvullende maatregelen [dB]	Maximale geluidsbelasting L _{den,SAK} , bij akoestische standaard kwaliteit [dB]	Aantal reductiepunten	Streefwaarde sanering	Geluidbelasting in variant V1 [dB]	Geluidbelasting in variant V2 [dB]	Geluidbelasting in variant V3 [dB]	Geluidbelasting in variant V4 [dB]	Geluidbelasting in variant V5 [dB]	Geluidbelasting in variant V6 [dB]	Geluidsbelasting met geadviseerde maatregelen [dB]
Bergen op Zoom	Heiningen 157	T020_11	B	O	13.5	66	66	7800	60	57	58	58	62			62
				W	13.5	49			60	49	49	49	49			48
Bergen op Zoom	Heiningen 159	T020_11	B	O	13.5	66	66	7800	60	57	58	58	62			62
				W	13.5	49			60	49	49	49	49			48
Bergen op Zoom	Heiningen 161	T020_11	B	O	13.5	66	66	7800	60	57	58	58	62			62
				W	13.5	49			60	49	49	49	49			49
Bergen op Zoom	Heiningen 163	T020_11	B	O	13.5	66	66	7800	60	58	58	59	62			62
				W	13.5	50			60	49	49	49	49			48
Bergen op Zoom	Heiningen 165	T020_11	B	O	13.5	66	66	7800	60	58	58	59	62			62
				W	13.5	49			60	48	48	48	49			48
Bergen op Zoom	Heiningen 169	T020_11	B	O	16.5	66	66	7800	60	58	59	59	63			63
				W	16.5	49			60	49	49	49	49			48
Bergen op Zoom	Heiningen 171	T020_11	B	O	16.5	66	66	7800	60	58	59	59	63			63
				W	16.5	49			60	49	49	49	49			48
Bergen op Zoom	Heiningen 173	T020_11	B	O	16.5	66	66	7800	60	58	59	59	63			63
				W	16.5	49			60	49	49	49	49			48
Bergen op Zoom	Heiningen 175	T020_11	B	O	16.5	66	66	7800	60	58	59	59	63			63
				W	16.5	49			60	49	49	49	49			48
Bergen op Zoom	Heiningen 177	T020_11	B	O	16.5	66	66	7800	60	59	59	59	63			63
				W	16.5	48			60	48	48	48	48			48
Bergen op Zoom	Heiningen 179	T020_11	B	N	16.5	61	66	7800	60	58	59	59	60			60
				O	16.5	66			60	59	60	60	63			63
Bergen op Zoom	Heiningen 181	T020_11	B	O	19.5	66	66	7800	60	59	60	59	63			63
				W	19.5	49			60	49	49	49	49			48
Bergen op Zoom	Heiningen 183	T020_11	B	O	19.5	66	66	7800	60	59	60	59	63			63
				W	19.5	49			60	49	49	49	49			48
Bergen op Zoom	Heiningen 185	T020_11	B	O	19.5	66	66	7800	60	59	60	60	63			63
				W	19.5	49			60	49	49	49	49			48
Bergen op Zoom	Heiningen 187	T020_11	B	O	19.5	66	66	7800	60	59	61	60	63			63
				W	19.5	49			60	49	49	49	49			48

Bijlage F - Maatregelberekeningen per object

Deze bijlage bevat per object de effecten van de maatregelvarianten die in bijlage E zijn gespecificeerd. Wanneer er geen maatregelvarianten zijn doorgerekend zijn alleen de resultaten opgenomen van de Lden,GPP en de LdenSAK. Bovendien is het aantal reductiepunten per saneringsobject vermeld.

Gemeente	Adres	Clusternummer	Categorie saneringsobject	Gevel-oriëntatie	Hoogte boven maaiveld (m)	Geluidsbelasting L _{den,GPP} , zonder aanvullende maatregelen [dB]	Maximale geluidsbelasting L _{den,SAK} , bij akoestische standaard kwaliteit [dB]	Aantal reductiepunten	Streefwaarde sanering	Geluidbelasting in variant V1 [dB]	Geluidbelasting in variant V2 [dB]	Geluidbelasting in variant V3 [dB]	Geluidbelasting in variant V4 [dB]	Geluidbelasting in variant V5 [dB]	Geluidbelasting in variant V6 [dB]	Geluidsbelasting met geadviseerde maatregelen [dB]
Bergen op Zoom	Heiningen 189	T020_11	B	O	19.5	66	66	7800	60	60	61	60	63			63
				W	19.5	48			60	48	48	48	48			48
Bergen op Zoom	Heiningen 191	T020_11	B	N	19.5	62	66	7800	60	59	60	60	60			60
				O	19.5	66			60	60	61	60	63			63
Bergen op Zoom	Heiningen 193	T020_11	B	O	22.5	66	66	7800	60	60	61	60	64			64
				W	22.5	49			60	49	49	49	49			48
Bergen op Zoom	Heiningen 195	T020_11	B	O	22.5	66	66	7800	60	60	61	60	64			64
				W	22.5	49			60	49	49	49	49			49
Bergen op Zoom	Heiningen 197	T020_11	B	O	22.5	66	67	8100	60	60	61	60	64			64
				W	22.5	49			60	49	49	49	49			49
Bergen op Zoom	Heiningen 199	T020_11	B	O	22.5	66	66	7800	60	60	62	61	64			64
				W	22.5	49			60	49	49	49	49			48
Bergen op Zoom	Heiningen 201	T020_11	B	O	22.5	66	66	7800	60	61	62	61	64			64
				W	22.5	49			60	48	48	48	48			48
Bergen op Zoom	Heiningen 203	T020_11	B	N	22.5	62	66	7800	60	60	60	60	61			61
				O	22.5	66			60	61	62	61	64			64
Bergen op Zoom	Heiningen 205	T020_11	B	O	25.5	66	66	7800	60	61	62	61	64			64
				W	25.5	49			60	49	49	49	49			49
Bergen op Zoom	Heiningen 207	T020_11	B	O	25.5	66	67	8100	60	61	62	61	64			64
				W	25.5	49			60	49	49	49	49			49
Bergen op Zoom	Heiningen 209	T020_11	B	O	25.5	66	67	8100	60	61	62	62	64			64
				W	25.5	49			60	49	49	49	49			49
Bergen op Zoom	Heiningen 211	T020_11	B	O	25.5	66	67	8100	60	61	62	62	64			64
				W	25.5	49			60	49	49	49	49			49
Bergen op Zoom	Heiningen 213	T020_11	B	O	25.5	66	66	7800	60	62	62	62	64			64
				W	25.5	49			60	49	49	49	49			48
Bergen op Zoom	Heiningen 215	T020_11	B	N	25.5	62	66	7800	60	60	60	61	61			61
				O	25.5	66			60	62	62	62	64			64
Bergen op Zoom	Heiningen 217	T020_11	B	O	28.5	66	66	7800	60	62	62	62	64			64
				W	28.5	49			60	49	49	49	49			49

Bijlage F - Maatregelberekeningen per object

Deze bijlage bevat per object de effecten van de maatregelvarianten die in bijlage E zijn gespecificeerd. Wanneer er geen maatregelvarianten zijn doorgerekend zijn alleen de resultaten opgenomen van de Lden,GPP en de LdenSAK. Bovendien is het aantal reductiepunten per saneringsobject vermeld.

Gemeente	Adres	Clusternummer	Categorie saneringsobject	Gevel-oriëntatie	Hoogte boven maaiveld (m)	Geluidsbelasting L _{den,GPP} , zonder aanvullende maatregelen [dB]	Maximale geluidsbelasting L _{den,SAK} , bij akoestische standaard kwaliteit [dB]	Aantal reductiepunten	Streefwaarde sanering	Geluidbelasting in variant V1 [dB]	Geluidbelasting in variant V2 [dB]	Geluidbelasting in variant V3 [dB]	Geluidbelasting in variant V4 [dB]	Geluidbelasting in variant V5 [dB]	Geluidbelasting in variant V6 [dB]	Geluidsbelasting met geadviseerde maatregelen [dB]
Bergen op Zoom	Heiningen 219	T020_11	B	O	28.5	66	67	8100	60	62	62	62	64			64
				W	28.5	49			60	49	49	49	49			49
Bergen op Zoom	Heiningen 221	T020_11	B	O	28.5	66	67	8100	60	62	62	62	64			64
				W	28.5	49			60	49	49	49	49			49
Bergen op Zoom	Heiningen 223	T020_11	B	O	28.5	66	67	8100	60	62	63	62	64			64
				W	28.5	49			60	49	49	49	49			49
Bergen op Zoom	Heiningen 225	T020_11	B	O	28.5	66	66	7800	60	62	63	62	64			64
				W	28.5	49			60	49	49	49	49			48
Bergen op Zoom	Heiningen 227	T020_11	B	N	28.5	62	66	7800	60	60	61	61	61			61
				O	28.5	66			60	62	63	62	64			64
Bergen op Zoom	Heiningen 229	T020_11	B	O	31.5	66	66	7800	60	62	63	62	64			64
				W	31.5	49			60	49	49	49	49			49
Bergen op Zoom	Heiningen 231	T020_11	B	O	31.5	66	67	8100	60	62	63	62	64			64
				W	31.5	49			60	49	49	49	49			49
Bergen op Zoom	Heiningen 233	T020_11	B	O	31.5	66	67	8100	60	62	63	63	64			64
				W	31.5	49			60	49	49	49	49			49
Bergen op Zoom	Heiningen 235	T020_11	B	O	31.5	66	67	8100	60	62	63	63	64			64
				W	31.5	49			60	49	49	49	49			49
Bergen op Zoom	Heiningen 237	T020_11	B	O	31.5	66	66	7800	60	62	63	63	64			64
				W	31.5	49			60	49	49	49	49			49
Bergen op Zoom	Heiningen 239	T020_11	B	N	31.5	63	66	7800	60	61	61	61	61			61
				O	31.5	66			60	62	63	63	64			64
Bergen op Zoom	Heiningen 275	T020_11	B	O	10.5	66	66	7800	60	56	57	57	61			61
				W	10.5	51			60	50	50	50	50			50
Bergen op Zoom	Heiningen 285	T020_11	B	O	13.5	66	66	7800	60	57	57	58	62			62
				W	13.5	49			60	49	49	49	49			49
Bergen op Zoom	Heiningen 287	T020_11	B	O	13.5	66	66	7800	60	57	58	58	62			62
				W	13.5	49			60	49	49	49	49			49
Bergen op Zoom	Heiningen 295	T020_11	B	O	16.5	66	66	7800	60	58	58	58	62			62
				W	16.5	49			60	49	49	49	49			48

Bijlage F - Maatregelberekeningen per object

Deze bijlage bevat per object de effecten van de maatregelvarianten die in bijlage E zijn gespecificeerd. Wanneer er geen maatregelvarianten zijn doorgerekend zijn alleen de resultaten opgenomen van de Lden,GPP en de LdenSAK. Bovendien is het aantal reductiepunten per saneringsobject vermeld.

Gemeente	Adres	Clusternummer	Categorie saneringsobject	Gevel-oriëntatie	Hoogte boven maaiveld (m)	Geluidsbelasting L _{den,GPP} , zonder aanvullende maatregelen [dB]	Maximale geluidsbelasting L _{den,SAK} , bij akoestische standaard kwaliteit [dB]	Aantal reductiepunten	Streefwaarde sanering	Geluidbelasting in variant V1 [dB]	Geluidbelasting in variant V2 [dB]	Geluidbelasting in variant V3 [dB]	Geluidbelasting in variant V4 [dB]	Geluidbelasting in variant V5 [dB]	Geluidbelasting in variant V6 [dB]	Geluidsbelasting met geadviseerde maatregelen [dB]
Bergen op Zoom	Heiningen 297	T020_11	B	O	16.5	66	66	7800	60	58	58	58	62			62
				W	16.5	49			60	49	49	49	49			48
Bergen op Zoom	Heiningen 299	T020_11	B	O	16.5	66	66	7800	60	58	59	58	63			63
				W	16.5	49			60	49	49	49	49			48
Bergen op Zoom	Heiningen 307	T020_11	B	O	19.5	66	66	7800	60	58	60	59	63			63
				W	19.5	49			60	49	49	49	49			48
Bergen op Zoom	Heiningen 309	T020_11	B	O	19.5	66	66	7800	60	59	60	59	63			63
				W	19.5	49			60	49	49	49	49			48
Bergen op Zoom	Heiningen 311	T020_11	B	O	19.5	66	66	7800	60	59	60	59	63			63
				W	19.5	49			60	49	49	49	49			48
Bergen op Zoom	Heiningen 319	T020_11	B	O	22.5	66	66	7800	60	59	61	60	63			63
				W	22.5	49			60	49	49	49	49			48
Bergen op Zoom	Heiningen 321	T020_11	B	O	22.5	66	66	7800	60	60	61	60	63			63
				W	22.5	49			60	49	49	49	49			48
Bergen op Zoom	Heiningen 323	T020_11	B	O	22.5	66	66	7800	60	60	61	60	64			64
				W	22.5	49			60	49	49	49	49			49
Bergen op Zoom	Heiningen 331	T020_11	B	O	25.5	66	66	7800	60	61	61	61	63			63
				W	25.5	49			60	49	49	49	49			49
Bergen op Zoom	Heiningen 333	T020_11	B	O	25.5	66	66	7800	60	61	61	61	63			63
				W	25.5	49			60	49	49	49	49			49
Bergen op Zoom	Heiningen 335	T020_11	B	O	25.5	66	66	7800	60	61	62	61	64			64
				W	25.5	49			60	49	49	49	49			49
Bergen op Zoom	Heiningen 343	T020_11	B	O	28.5	66	66	7800	60	61	62	61	64			63
				W	28.5	49			60	49	49	49	49			49
Bergen op Zoom	Heiningen 345	T020_11	B	O	28.5	66	66	7800	60	61	62	61	64			64
				W	28.5	49			60	49	49	49	49			49
Bergen op Zoom	Heiningen 347	T020_11	B	O	28.5	66	66	7800	60	61	62	62	64			64
				W	28.5	49			60	49	49	49	49			49
Bergen op Zoom	Heiningen 355	T020_11	B	O	31.5	66	66	7800	60	62	62	62	64			64
				W	31.5	49			60	49	49	49	49			49

Bijlage F - Maatregelberekeningen per object

Deze bijlage bevat per object de effecten van de maatregelvarianten die in bijlage E zijn gespecificeerd. Wanneer er geen maatregelvarianten zijn doorgerekend zijn alleen de resultaten opgenomen van de Lden,GPP en de LdenSAK. Bovendien is het aantal reductiepunten per saneringsobject vermeld.

Gemeente	Adres	Clusternummer	Categorie saneringsobject	Gevel-oriëntatie	Hoogte boven maaiveld (m)	Geluidsbelasting L _{den,GPP} , zonder aanvullende maatregelen [dB]	Maximale geluidsbelasting L _{den,SAK} , bij akoestische standaard kwaliteit [dB]	Aantal reductiepunten	Streefwaarde sanering	Geluidbelasting in variant V1 [dB]	Geluidbelasting in variant V2 [dB]	Geluidbelasting in variant V3 [dB]	Geluidbelasting in variant V4 [dB]	Geluidbelasting in variant V5 [dB]	Geluidbelasting in variant V6 [dB]	Geluidsbelasting met geadviseerde maatregelen [dB]
Bergen op Zoom	Heiningen 357	T020_11	B	O	31.5	66	66	7800	60	62	62	62	64			64
				W	31.5	49			60	49	49	49	49			49
Bergen op Zoom	Heiningen 359	T020_11	B	O	31.5	66	66	7800	60	62	62	62	64			64
				W	31.5	49			60	49	49	49	49			49
Bergen op Zoom	Heiningen 361	T020_11	B	O	4.5	68	68	8300	60	56	57	57	64			64
				W	4.5	51			60	48	48	48	49			49
Bergen op Zoom	Heiningen 363	T020_11	B	O	4.5	68	68	8300	60	56	57	57	64			64
				W	4.5	52			60	49	49	49	50			50
Bergen op Zoom	Heiningen 365	T020_11	B	O	4.5	68	68	8300	60	57	57	57	64			64
				W	4.5	54			60	50	50	50	51			51
Bergen op Zoom	Heiningen 367	T020_11	B	O	4.5	68	68	8300	60	57	58	57	64			64
				W	4.5	55			60	50	50	50	51			51
Bergen op Zoom	Heiningen 369	T020_11	B	O	4.5	69	69	8600	60	57	58	57	64			64
				W	4.5	56			60	50	50	50	52			52
Bergen op Zoom	Heiningen 371	T020_11	B	N	4.5	66	69	8600	60	55	55	56	60			60
				O	4.5	69			60	57	58	57	64			64
Bergen op Zoom	Heiningen 373	T020_11	B	O	7.5	71	71	9200	60	58	59	58	67			66
				W	7.5	52			60	49	49	49	50			50
Bergen op Zoom	Heiningen 375	T020_11	B	O	7.5	71	71	9200	60	58	59	58	67			66
				W	7.5	53			60	50	50	50	51			51
Bergen op Zoom	Heiningen 377	T020_11	B	O	7.5	71	71	9200	60	58	59	58	66			66
				W	7.5	55			60	51	51	51	52			52
Bergen op Zoom	Heiningen 379	T020_11	B	O	7.5	71	71	9200	60	58	59	58	66			66
				W	7.5	56			60	51	51	51	53			53
Bergen op Zoom	Heiningen 381	T020_11	B	O	7.5	71	71	9200	60	58	59	58	66			66
				W	7.5	57			60	51	51	52	54			54
Bergen op Zoom	Heiningen 383	T020_11	B	N	7.5	67	71	9200	60	56	56	57	62			62
				O	7.5	71			60	57	59	58	66			66
Bergen op Zoom	Heiningen 385	T020_11	B	O	10.5	71	71	9200	60	59	61	59	68			68
				W	10.5	53			60	49	49	50	51			51

Bijlage F - Maatregelberekeningen per object

Deze bijlage bevat per object de effecten van de maatregelvarianten die in bijlage E zijn gespecificeerd. Wanneer er geen maatregelvarianten zijn doorgerekend zijn alleen de resultaten opgenomen van de Lden,GPP en de LdenSAK. Bovendien is het aantal reductiepunten per saneringsobject vermeld.

Gemeente	Adres	Clusternummer	Categorie saneringsobject	Gevel-oriëntatie	Hoogte boven maaiveld (m)	Geluidsbelasting L _{den,GPP} , zonder aanvullende maatregelen [dB]	Maximale geluidsbelasting L _{den,SAK} , bij akoestische standaard kwaliteit [dB]	Aantal reductiepunten	Streefwaarde sanering	Geluidbelasting in variant V1 [dB]	Geluidbelasting in variant V2 [dB]	Geluidbelasting in variant V3 [dB]	Geluidbelasting in variant V4 [dB]	Geluidbelasting in variant V5 [dB]	Geluidbelasting in variant V6 [dB]	Geluidsbelasting met geadviseerde maatregelen [dB]
Bergen op Zoom	Heiningen 387	T020_11	B	O	10.5	71	71	9200	60	59	61	59	68			68
				W	10.5	54			60	50	50	51	52			52
Bergen op Zoom	Heiningen 389	T020_11	B	O	10.5	71	71	9200	60	59	61	59	68			68
				W	10.5	56			60	51	51	52	53			53
Bergen op Zoom	Heiningen 391	T020_11	B	O	10.5	71	71	9200	60	59	61	59	68			68
				W	10.5	57			60	51	52	52	54			54
Bergen op Zoom	Heiningen 393	T020_11	B	O	10.5	71	71	9200	60	59	61	59	68			68
				W	10.5	59			60	52	52	53	55			55
Bergen op Zoom	Heiningen 395	T020_11	B	N	10.5	67	71	9200	60	57	58	58	63			63
				O	10.5	71			60	59	61	59	68			68
Bergen op Zoom	Heiningen 397	T020_11	B	O	13.5	71	71	9200	60	62	64	62	69			68
				W	13.5	53			60	50	50	50	51			51
Bergen op Zoom	Heiningen 399	T020_11	B	O	13.5	71	71	9200	60	62	64	62	68			68
				W	13.5	54			60	51	51	52	52			52
Bergen op Zoom	Heiningen 401	T020_11	B	O	13.5	71	71	9200	60	62	64	62	68			68
				W	13.5	57			60	52	52	52	54			54
Bergen op Zoom	Heiningen 403	T020_11	B	O	13.5	71	71	9200	60	62	64	62	68			68
				W	13.5	58			60	52	52	53	55			55
Bergen op Zoom	Heiningen 405	T020_11	B	O	13.5	71	71	9200	60	62	64	62	68			68
				W	13.5	59			60	53	52	53	56			56
Bergen op Zoom	Heiningen 407	T020_11	B	N	13.5	67	71	9200	60	58	60	59	64			64
				O	13.5	71			60	62	64	62	68			68
Bergen op Zoom	Heiningen 409	T020_11	B	O	16.5	71	71	9200	60	65	66	65	69			69
				W	16.5	53			60	50	51	51	51			51
Bergen op Zoom	Heiningen 411	T020_11	B	O	16.5	71	71	9200	60	64	66	65	69			69
				W	16.5	55			60	51	52	52	53			53
Bergen op Zoom	Heiningen 413	T020_11	B	O	16.5	71	71	9200	60	64	66	64	69			69
				W	16.5	57			60	52	52	53	54			54
Bergen op Zoom	Heiningen 415	T020_11	B	O	16.5	71	71	9200	60	64	66	64	69			69
				W	16.5	58			60	52	53	53	55			55

Bijlage F - Maatregelberekeningen per object

Deze bijlage bevat per object de effecten van de maatregelvarianten die in bijlage E zijn gespecificeerd. Wanneer er geen maatregelvarianten zijn doorgerekend zijn alleen de resultaten opgenomen van de Lden,GPP en de LdenSAK. Bovendien is het aantal reductiepunten per saneringsobject vermeld.

Gemeente	Adres	Clusternummer	Categorie saneringsobject	Gevel-oriëntatie	Hoogte boven maaiveld (m)	Geluidsbelasting L _{den,GPP} , zonder aanvullende maatregelen [dB]	Maximale geluidsbelasting L _{den,SAK} , bij akoestische standaard kwaliteit [dB]	Aantal reductiepunten	Streefwaarde sanering	Geluidbelasting in variant V1 [dB]	Geluidbelasting in variant V2 [dB]	Geluidbelasting in variant V3 [dB]	Geluidbelasting in variant V4 [dB]	Geluidbelasting in variant V5 [dB]	Geluidbelasting in variant V6 [dB]	Geluidsbelasting met geadviseerde maatregelen [dB]
Bergen op Zoom	Heiningen 417	T020_11	B	O	16.5	71	71	9200	60	64	66	64	69			69
				W	16.5	60			60	53	53	54	56			56
Bergen op Zoom	Heiningen 419	T020_11	B	N	16.5	68	71	9200	60	60	62	61	65			65
				O	16.5	71			60	64	66	64	69			69
Bergen op Zoom	Heiningen 421	T020_11	B	O	19.5	71	71	9200	60	66	67	66	69			69
				W	19.5	53			60	51	51	51	52			52
Bergen op Zoom	Heiningen 423	T020_11	B	O	19.5	71	71	9200	60	66	67	66	69			69
				W	19.5	55			60	52	52	52	53			53
Bergen op Zoom	Heiningen 425	T020_11	B	O	19.5	71	71	9200	60	66	67	66	69			69
				W	19.5	57			60	53	53	53	55			55
Bergen op Zoom	Heiningen 427	T020_11	B	O	19.5	71	71	9200	60	66	67	66	69			69
				W	19.5	59			60	53	54	54	56			56
Bergen op Zoom	Heiningen 429	T020_11	B	O	19.5	71	71	9200	60	66	66	66	69			69
				W	19.5	60			60	54	54	54	57			57
Bergen op Zoom	Heiningen 431	T020_11	B	N	19.5	68	71	9200	60	62	63	62	65			65
				O	19.5	71			60	66	66	66	69			69
Bergen op Zoom	Heiningen 433	T020_11	B	O	22.5	71	71	9200	60	66	67	67	69			69
				W	22.5	53			60	51	52	52	52			52
Bergen op Zoom	Heiningen 435	T020_11	B	O	22.5	71	71	9200	60	66	67	66	69			69
				W	22.5	55			60	52	53	53	53			53
Bergen op Zoom	Heiningen 437	T020_11	B	O	22.5	71	71	9200	60	66	67	66	69			69
				W	22.5	57			60	53	54	53	55			55
Bergen op Zoom	Heiningen 439	T020_11	B	O	22.5	71	71	9200	60	66	67	66	69			69
				W	22.5	59			60	54	54	54	56			56
Bergen op Zoom	Heiningen 441	T020_11	B	O	22.5	71	71	9200	60	66	67	66	69			69
				W	22.5	60			60	54	55	55	57			57
Bergen op Zoom	Heiningen 443	T020_11	B	N	22.5	68	71	9200	60	62	63	63	65			65
				O	22.5	71			60	66	67	66	69			69
Bergen op Zoom	Heiningen 445	T020_11	B	O	25.5	71	71	9200	60	67	68	67	69			69
				W	25.5	54			60	52	52	52	52			52

Bijlage F - Maatregelberekeningen per object

Deze bijlage bevat per object de effecten van de maatregelvarianten die in bijlage E zijn gespecificeerd. Wanneer er geen maatregelvarianten zijn doorgerekend zijn alleen de resultaten opgenomen van de Lden,GPP en de LdenSAK. Bovendien is het aantal reductiepunten per saneringsobject vermeld.

Gemeente	Adres	Clusternummer	Categorie saneringsobject	Gevel-oriëntatie	Hoogte boven maaiveld (m)	Geluidsbelasting L _{den,GPP} , zonder aanvullende maatregelen [dB]	Maximale geluidsbelasting L _{den,SAK} , bij akoestische standaard kwaliteit [dB]	Aantal reductiepunten	Streefwaarde sanering	Geluidbelasting in variant V1 [dB]	Geluidbelasting in variant V2 [dB]	Geluidbelasting in variant V3 [dB]	Geluidbelasting in variant V4 [dB]	Geluidbelasting in variant V5 [dB]	Geluidbelasting in variant V6 [dB]	Geluidsbelasting met geadviseerde maatregelen [dB]
Bergen op Zoom	Heiningen 447	T020_11	B	O	25.5	71	71	9200	60	67	68	67	69			69
				W	25.5	56			60	53	53	53	54			54
Bergen op Zoom	Heiningen 449	T020_11	B	O	25.5	71	71	9200	60	67	68	67	69			69
				W	25.5	58			60	54	54	54	55			55
Bergen op Zoom	Heiningen 451	T020_11	B	O	25.5	71	71	9200	60	67	68	67	69			69
				W	25.5	59			60	54	55	55	56			57
Bergen op Zoom	Heiningen 453	T020_11	B	O	25.5	71	71	9200	60	67	68	67	69			69
				W	25.5	60			60	55	56	55	57			57
Bergen op Zoom	Heiningen 455	T020_11	B	N	25.5	68	71	9200	60	63	64	63	65			65
				O	25.5	71			60	67	68	67	69			69
Bergen op Zoom	Heiningen 457	T020_11	B	O	28.5	71	71	9200	60	67	68	67	69			69
				W	28.5	54			60	52	52	52	53			53
Bergen op Zoom	Heiningen 459	T020_11	B	O	28.5	71	71	9200	60	67	68	67	69			69
				W	28.5	56			60	53	53	53	54			54
Bergen op Zoom	Heiningen 461	T020_11	B	O	28.5	71	71	9200	60	67	68	67	69			69
				W	28.5	58			60	54	55	54	56			56
Bergen op Zoom	Heiningen 463	T020_11	B	O	28.5	71	71	9200	60	67	68	67	69			69
				W	28.5	59			60	55	56	55	57			57
Bergen op Zoom	Heiningen 465	T020_11	B	O	28.5	71	71	9200	60	67	68	67	69			69
				W	28.5	60			60	55	56	56	58			58
Bergen op Zoom	Heiningen 467	T020_11	B	N	28.5	68	71	9200	60	63	64	63	65			65
				O	28.5	71			60	67	68	67	69			69
Bergen op Zoom	Heiningen 469	T020_11	B	O	31.5	71	71	9200	60	68	69	68	69			69
				W	31.5	54			60	52	53	53	53			53
Bergen op Zoom	Heiningen 471	T020_11	B	O	31.5	71	71	9200	60	68	69	68	69			69
				W	31.5	56			60	54	54	54	54			54
Bergen op Zoom	Heiningen 473	T020_11	B	O	31.5	71	71	9200	60	68	69	68	69			69
				W	31.5	58			60	55	55	55	56			56
Bergen op Zoom	Heiningen 475	T020_11	B	O	31.5	71	71	9200	60	67	69	67	69			69
				W	31.5	59			60	56	56	56	57			57

Bijlage F - Maatregelberekeningen per object

Deze bijlage bevat per object de effecten van de maatregelvarianten die in bijlage E zijn gespecificeerd. Wanneer er geen maatregelvarianten zijn doorgerekend zijn alleen de resultaten opgenomen van de Lden,GPP en de LdenSAK. Bovendien is het aantal reductiepunten per saneringsobject vermeld.

Gemeente	Adres	Clusternummer	Categorie saneringsobject	Gevel-oriëntatie	Hoogte boven maaiveld (m)	Geluidsbelasting L _{den,GPP} , zonder aanvullende maatregelen [dB]	Maximale geluidsbelasting L _{den,SAK} , bij akoestische standaard kwaliteit [dB]	Aantal reductiepunten	Streefwaarde sanering	Geluidbelasting in variant V1 [dB]	Geluidbelasting in variant V2 [dB]	Geluidbelasting in variant V3 [dB]	Geluidbelasting in variant V4 [dB]	Geluidbelasting in variant V5 [dB]	Geluidbelasting in variant V6 [dB]	Geluidsbelasting met geadviseerde maatregelen [dB]
Bergen op Zoom	Heiningen 477	T020_11	B	O	31.5	71	71	9200	60	67	68	67	69			69
				W	31.5	60			60	56	56	56	58			58
Bergen op Zoom	Heiningen 479	T020_11	B	N	31.5	68	71	9200	60	64	64	64	65			65
				O	31.5	71			60	67	68	67	69			69
Bergen op Zoom	Heiningen 481	T020_11	B	O	4.5	69	69	8600	60	55	57	56	64			64
				Z	4.5	67			60	52	54	52	61			60
Bergen op Zoom	Heiningen 483	T020_11	B	O	4.5	69	69	8600	60	56	57	56	64			64
				W	4.5	53			60	47	47	47	50			50
Bergen op Zoom	Heiningen 485	T020_11	B	O	4.5	69	69	8600	60	56	57	56	64			64
				W	4.5	49			60	46	46	46	47			47
Bergen op Zoom	Heiningen 487	T020_11	B	O	4.5	68	68	8300	60	56	57	56	64			64
				W	4.5	50			60	47	47	47	48			48
Bergen op Zoom	Heiningen 489	T020_11	B	O	4.5	68	68	8300	60	56	57	56	64			64
				W	4.5	51			60	47	47	48	48			48
Bergen op Zoom	Heiningen 491	T020_11	B	O	4.5	68	68	8300	60	56	57	57	64			64
				W	4.5	50			60	48	48	48	48			48
Bergen op Zoom	Heiningen 493	T020_11	B	O	7.5	71	71	9200	60	57	59	57	67			67
				Z	7.5	68			60	55	56	55	63			63
Bergen op Zoom	Heiningen 495	T020_11	B	O	7.5	71	71	9200	60	57	59	57	67			67
				W	7.5	53			60	48	49	48	51			50
Bergen op Zoom	Heiningen 497	T020_11	B	O	7.5	71	71	9200	60	57	59	58	67			67
				W	7.5	50			60	47	47	47	48			47
Bergen op Zoom	Heiningen 499	T020_11	B	O	7.5	71	71	9200	60	58	59	58	67			67
				W	7.5	51			60	47	47	48	49			49
Bergen op Zoom	Heiningen 501	T020_11	B	O	7.5	71	71	9200	60	58	59	58	67			67
				W	7.5	51			60	48	48	49	49			49
Bergen op Zoom	Heiningen 503	T020_11	B	O	7.5	71	71	9200	60	58	59	58	67			67
				W	7.5	51			60	48	48	49	50			50
Bergen op Zoom	Heiningen 505	T020_11	B	O	10.5	71	71	9200	60	60	62	60	68			68
				Z	10.5	68			60	57	59	57	65			64

Bijlage F - Maatregelberekeningen per object

Deze bijlage bevat per object de effecten van de maatregelvarianten die in bijlage E zijn gespecificeerd. Wanneer er geen maatregelvarianten zijn doorgerekend zijn alleen de resultaten opgenomen van de Lden,GPP en de LdenSAK. Bovendien is het aantal reductiepunten per saneringsobject vermeld.

Gemeente	Adres	Clusternummer	Categorie saneringsobject	Gevel-oriëntatie	Hoogte boven maaiveld (m)	Geluidsbelasting L _{den,GPP} , zonder aanvullende maatregelen [dB]	Maximale geluidsbelasting L _{den,SAK} , bij akoestische standaard kwaliteit [dB]	Aantal reductiepunten	Streefwaarde sanering	Geluidbelasting in variant V1 [dB]	Geluidbelasting in variant V2 [dB]	Geluidbelasting in variant V3 [dB]	Geluidbelasting in variant V4 [dB]	Geluidbelasting in variant V5 [dB]	Geluidbelasting in variant V6 [dB]	Geluidsbelasting met geadviseerde maatregelen [dB]
Bergen op Zoom	Heiningen 507	T020_11	B	O	10.5	71	71	9200	60	60	62	60	68			68
				W	10.5	53			60	49	50	49	51			50
Bergen op Zoom	Heiningen 509	T020_11	B	O	10.5	71	71	9200	60	60	62	60	68			68
				W	10.5	50			60	47	47	47	48			47
Bergen op Zoom	Heiningen 511	T020_11	B	O	10.5	71	71	9200	60	60	62	60	68			68
				W	10.5	51			60	48	48	49	49			49
Bergen op Zoom	Heiningen 513	T020_11	B	O	10.5	71	71	9200	60	59	61	60	68			68
				W	10.5	53			60	48	49	49	50			50
Bergen op Zoom	Heiningen 515	T020_11	B	O	10.5	71	71	9200	60	59	61	60	68			68
				W	10.5	53			60	49	49	49	50			50
Bergen op Zoom	Heiningen 517	T020_11	B	O	13.5	71	71	9200	60	63	65	63	69			69
				Z	13.5	68			60	59	61	59	65			65
Bergen op Zoom	Heiningen 519	T020_11	B	O	13.5	71	71	9200	60	63	65	63	69			69
				W	13.5	52			60	50	51	50	51			50
Bergen op Zoom	Heiningen 521	T020_11	B	O	13.5	71	71	9200	60	62	65	62	69			69
				W	13.5	49			60	47	47	47	48			47
Bergen op Zoom	Heiningen 523	T020_11	B	O	13.5	71	71	9200	60	62	64	62	69			69
				W	13.5	50			60	48	48	49	49			49
Bergen op Zoom	Heiningen 525	T020_11	B	O	13.5	71	71	9200	60	62	64	62	69			69
				W	13.5	52			60	49	49	50	50			50
Bergen op Zoom	Heiningen 527	T020_11	B	O	13.5	71	71	9200	60	62	64	62	69			69
				W	13.5	52			60	49	49	50	50			50
Bergen op Zoom	Heiningen 529	T020_11	B	O	16.5	71	71	9200	60	65	66	65	69			69
				Z	16.5	68			60	62	63	62	66			66
Bergen op Zoom	Heiningen 531	T020_11	B	O	16.5	71	71	9200	60	65	66	65	69			69
				W	16.5	51			60	51	51	51	51			50
Bergen op Zoom	Heiningen 533	T020_11	B	O	16.5	71	71	9200	60	65	66	65	69			69
				W	16.5	47			60	47	47	47	47			47
Bergen op Zoom	Heiningen 535	T020_11	B	O	16.5	71	71	9200	60	65	66	65	69			69
				W	16.5	49			60	48	49	49	49			49

Bijlage F - Maatregelberekeningen per object

Deze bijlage bevat per object de effecten van de maatregelvarianten die in bijlage E zijn gespecificeerd. Wanneer er geen maatregelvarianten zijn doorgerekend zijn alleen de resultaten opgenomen van de Lden,GPP en de LdenSAK. Bovendien is het aantal reductiepunten per saneringsobject vermeld.

Gemeente	Adres	Clusternummer	Categorie saneringsobject	Gevel-oriëntatie	Hoogte boven maaiveld (m)	Geluidsbelasting L _{den,GPP} , zonder aanvullende maatregelen [dB]	Maximale geluidsbelasting L _{den,SAK} , bij akoestische standaard kwaliteit [dB]	Aantal reductiepunten	Streefwaarde sanering	Geluidbelasting in variant V1 [dB]	Geluidbelasting in variant V2 [dB]	Geluidbelasting in variant V3 [dB]	Geluidbelasting in variant V4 [dB]	Geluidbelasting in variant V5 [dB]	Geluidbelasting in variant V6 [dB]	Geluidsbelasting met geadviseerde maatregelen [dB]
Bergen op Zoom	Heiningen 537	T020_11	B	O	16.5	71	71	9200	60	65	66	65	69			69
				W	16.5	50			60	49	49	50	50			50
Bergen op Zoom	Heiningen 539	T020_11	B	O	16.5	71	71	9200	60	65	66	65	69			69
				W	16.5	51			60	49	50	50	50			50
Bergen op Zoom	Heiningen 541	T020_11	B	O	19.5	71	71	9200	60	66	67	66	69			69
				Z	19.5	68			60	63	64	63	66			66
Bergen op Zoom	Heiningen 543	T020_11	B	O	19.5	71	71	9200	60	66	67	66	69			69
				W	19.5	52			60	51	51	51	52			50
Bergen op Zoom	Heiningen 545	T020_11	B	O	19.5	71	71	9200	60	66	67	66	69			69
				W	19.5	48			60	48	48	48	48			47
Bergen op Zoom	Heiningen 547	T020_11	B	O	19.5	71	71	9200	60	66	67	66	69			69
				W	19.5	50			60	49	49	50	50			49
Bergen op Zoom	Heiningen 549	T020_11	B	O	19.5	71	71	9200	60	66	67	66	69			69
				W	19.5	51			60	50	50	50	50			50
Bergen op Zoom	Heiningen 551	T020_11	B	O	19.5	71	71	9200	60	66	67	66	69			69
				W	19.5	51			60	50	50	50	50			51
Bergen op Zoom	Heiningen 553	T020_11	B	O	22.5	71	71	9200	60	67	68	67	69			69
				Z	22.5	68			60	63	64	63	66			66
Bergen op Zoom	Heiningen 555	T020_11	B	O	22.5	71	71	9200	60	67	68	67	69			69
				W	22.5	52			60	52	52	52	52			50
Bergen op Zoom	Heiningen 557	T020_11	B	O	22.5	71	71	9200	60	67	68	67	69			69
				W	22.5	47			60	47	47	47	47			47
Bergen op Zoom	Heiningen 559	T020_11	B	O	22.5	71	71	9200	60	67	68	67	69			69
				W	22.5	50			60	49	50	50	50			50
Bergen op Zoom	Heiningen 561	T020_11	B	O	22.5	71	71	9200	60	67	68	67	69			69
				W	22.5	51			60	49	50	50	50			50
Bergen op Zoom	Heiningen 563	T020_11	B	O	22.5	71	71	9200	60	67	67	67	69			69
				W	22.5	52			60	50	51	51	51			51
Bergen op Zoom	Heiningen 565	T020_11	B	O	25.5	71	71	9200	60	67	68	67	69			69
				Z	25.5	68			60	64	65	64	66			66

Bijlage F - Maatregelberekeningen per object

Deze bijlage bevat per object de effecten van de maatregelvarianten die in bijlage E zijn gespecificeerd. Wanneer er geen maatregelvarianten zijn doorgerekend zijn alleen de resultaten opgenomen van de Lden,GPP en de LdenSAK. Bovendien is het aantal reductiepunten per saneringsobject vermeld.

Gemeente	Adres	Clusternummer	Categorie saneringsobject	Gevel-oriëntatie	Hoogte boven maaiveld (m)	Geluidsbelasting L _{den,GPP} , zonder aanvullende maatregelen [dB]	Maximale geluidsbelasting L _{den,SAK} , bij akoestische standaard kwaliteit [dB]	Aantal reductiepunten	Streefwaarde sanering	Geluidbelasting in variant V1 [dB]	Geluidbelasting in variant V2 [dB]	Geluidbelasting in variant V3 [dB]	Geluidbelasting in variant V4 [dB]	Geluidbelasting in variant V5 [dB]	Geluidbelasting in variant V6 [dB]	Geluidsbelasting met geadviseerde maatregelen [dB]
Bergen op Zoom	Heiningen 567	T020_11	B	O	25.5	71	71	9200	60	67	68	67	69			69
				W	25.5	52			60	52	52	52	52			51
Bergen op Zoom	Heiningen 569	T020_11	B	O	25.5	71	71	9200	60	67	68	67	69			69
				W	25.5	48			60	47	47	47	47			47
Bergen op Zoom	Heiningen 571	T020_11	B	O	25.5	71	71	9200	60	67	68	67	69			69
				W	25.5	50			60	50	50	50	50			50
Bergen op Zoom	Heiningen 573	T020_11	B	O	25.5	71	71	9200	60	67	68	67	69			69
				W	25.5	51			60	50	50	50	50			51
Bergen op Zoom	Heiningen 575	T020_11	B	O	25.5	71	71	9200	60	67	68	67	69			69
				W	25.5	52			60	51	51	51	51			51
Bergen op Zoom	Heiningen 577	T020_11	B	O	28.5	71	71	9200	60	68	69	68	69			69
				Z	28.5	68			60	64	65	64	66			66
Bergen op Zoom	Heiningen 579	T020_11	B	O	28.5	71	71	9200	60	68	69	68	69			69
				W	28.5	52			60	52	52	52	52			51
Bergen op Zoom	Heiningen 581	T020_11	B	O	28.5	71	71	9200	60	68	69	68	69			69
				W	28.5	48			60	48	48	48	48			48
Bergen op Zoom	Heiningen 583	T020_11	B	O	28.5	71	71	9200	60	67	69	67	69			69
				W	28.5	51			60	50	50	50	50			51
Bergen op Zoom	Heiningen 585	T020_11	B	O	28.5	71	71	9200	60	67	69	67	69			69
				W	28.5	51			60	50	51	51	51			51
Bergen op Zoom	Heiningen 587	T020_11	B	O	28.5	71	71	9200	60	67	68	67	69			69
				W	28.5	52			60	51	51	51	51			52
Bergen op Zoom	Heiningen 589	T020_11	B	O	31.5	71	71	9200	60	68	69	68	69			69
				Z	31.5	68			60	65	65	65	66			66
Bergen op Zoom	Heiningen 591	T020_11	B	O	31.5	71	71	9200	60	68	69	68	69			69
				W	31.5	53			60	53	53	53	53			51
Bergen op Zoom	Heiningen 593	T020_11	B	O	31.5	71	71	9200	60	68	69	68	69			69
				W	31.5	49			60	48	48	48	48			48
Bergen op Zoom	Heiningen 595	T020_11	B	O	31.5	71	71	9200	60	68	69	68	69			69
				W	31.5	51			60	51	51	51	51			51

Bijlage F - Maatregelberekeningen per object

Deze bijlage bevat per object de effecten van de maatregelvarianten die in bijlage E zijn gespecificeerd. Wanneer er geen maatregelvarianten zijn doorgerekend zijn alleen de resultaten opgenomen van de Lden,GPP en de LdenSAK. Bovendien is het aantal reductiepunten per saneringsobject vermeld.

Gemeente	Adres	Clusternummer	Categorie saneringsobject	Gevel-oriëntatie	Hoogte boven maaiveld (m)	Geluidsbelasting L _{den,GPP} , zonder aanvullende maatregelen [dB]	Maximale geluidsbelasting L _{den,SAK} , bij akoestische standaard kwaliteit [dB]	Aantal reductiepunten	Streefwaarde sanering	Geluidbelasting in variant V1 [dB]	Geluidbelasting in variant V2 [dB]	Geluidbelasting in variant V3 [dB]	Geluidbelasting in variant V4 [dB]	Geluidbelasting in variant V5 [dB]	Geluidbelasting in variant V6 [dB]	Geluidsbelasting met geadviseerde maatregelen [dB]
Bergen op Zoom	Heiningen 597	T020_11	B	O	31.5	71	71	9200	60	68	69	68	69			69
				W	31.5	52			60	51	51	51	51			51
Bergen op Zoom	Heiningen 599	T020_11	B	O	31.5	71	71	9200	60	68	69	68	69			69
				W	31.5	53			60	52	52	52	52			52
Bergen op Zoom	Heiningen 601	T020_11	B	O	4.5	67	67	8100	60	52	54	52	62			61
				W	4.5	55			60	52	52	52	53			53
Bergen op Zoom	Heiningen 603	T020_11	B	O	4.5	67	67	8100	60	52	54	52	62			61
				W	4.5	54			60	51	51	51	53			52
Bergen op Zoom	Heiningen 605	T020_11	B	O	4.5	66	66	7800	60	52	54	52	61			61
				W	4.5	55			60	52	52	52	53			52
Bergen op Zoom	Heiningen 607	T020_11	B	O	4.5	66	66	7800	60	52	54	52	61			61
				W	4.5	54			60	51	51	51	52			51
Bergen op Zoom	Heiningen 609	T020_11	B	O	4.5	66	66	7800	60	53	55	53	61			61
				W	4.5	54			60	50	50	50	52			51
Bergen op Zoom	Heiningen 611	T020_11	B	N	4.5	61	66	7800	60	50	50	50	54			54
				O	4.5	66			60	53	55	53	61			61
Bergen op Zoom	Heiningen 613	T020_11	B	O	7.5	69	69	8600	60	56	58	56	64			64
				W	7.5	56			60	53	53	53	54			54
Bergen op Zoom	Heiningen 615	T020_11	B	O	7.5	69	69	8600	60	56	58	56	64			63
				W	7.5	55			60	52	52	52	54			53
Bergen op Zoom	Heiningen 617	T020_11	B	O	7.5	69	69	8600	60	56	57	56	64			63
				W	7.5	56			60	53	53	53	54			53
Bergen op Zoom	Heiningen 619	T020_11	B	O	7.5	69	69	8600	60	56	57	56	63			63
				W	7.5	55			60	53	53	53	54			53
Bergen op Zoom	Heiningen 621	T020_11	B	O	7.5	68	68	8300	60	56	57	56	63			63
				W	7.5	55			60	52	52	52	53			52
Bergen op Zoom	Heiningen 623	T020_11	B	N	7.5	62	68	8300	60	51	52	51	57			57
				O	7.5	68			60	56	57	56	63			63
Bergen op Zoom	Heiningen 625	T020_11	B	O	10.5	69	69	8600	60	58	60	58	65			65
				W	10.5	54			60	51	51	51	52			52

Bijlage F - Maatregelberekeningen per object

Deze bijlage bevat per object de effecten van de maatregelvarianten die in bijlage E zijn gespecificeerd. Wanneer er geen maatregelvarianten zijn doorgerekend zijn alleen de resultaten opgenomen van de Lden,GPP en de LdenSAK. Bovendien is het aantal reductiepunten per saneringsobject vermeld.

Gemeente	Adres	Clusternummer	Categorie saneringsobject	Gevel-oriëntatie	Hoogte boven maaiveld (m)	Geluidsbelasting L _{den,GPP} , zonder aanvullende maatregelen [dB]	Maximale geluidsbelasting L _{den,SAK} , bij akoestische standaard kwaliteit [dB]	Aantal reductiepunten	Streefwaarde sanering	Geluidbelasting in variant V1 [dB]	Geluidbelasting in variant V2 [dB]	Geluidbelasting in variant V3 [dB]	Geluidbelasting in variant V4 [dB]	Geluidbelasting in variant V5 [dB]	Geluidbelasting in variant V6 [dB]	Geluidsbelasting met geadviseerde maatregelen [dB]
Bergen op Zoom	Heiningen 627	T020_11	B	O	10.5	69	69	8600	60	58	59	58	65			65
				W	10.5	54			60	50	50	50	52			51
Bergen op Zoom	Heiningen 629	T020_11	B	O	10.5	69	69	8600	60	58	59	58	65			65
				W	10.5	53			60	50	50	50	52			51
Bergen op Zoom	Heiningen 631	T020_11	B	O	10.5	69	69	8600	60	58	59	58	65			65
				W	10.5	54			60	50	50	50	51			51
Bergen op Zoom	Heiningen 633	T020_11	B	O	10.5	69	69	8600	60	58	59	58	65			65
				W	10.5	54			60	50	50	50	51			51
Bergen op Zoom	Heiningen 635	T020_11	B	N	10.5	62	69	8600	60	52	53	52	58			58
				O	10.5	69			60	58	59	58	65			65
Bergen op Zoom	Heiningen 637	T020_11	B	O	13.5	69	69	8600	60	60	61	60	66			66
				W	13.5	52			60	51	51	51	51			51
Bergen op Zoom	Heiningen 639	T020_11	B	O	13.5	69	69	8600	60	60	61	60	66			66
				W	13.5	51			60	50	50	50	51			50
Bergen op Zoom	Heiningen 641	T020_11	B	O	13.5	69	69	8600	60	59	61	59	66			66
				W	13.5	51			60	50	50	50	50			50
Bergen op Zoom	Heiningen 643	T020_11	B	O	13.5	69	69	8600	60	59	61	59	66			66
				W	13.5	51			60	50	50	50	50			49
Bergen op Zoom	Heiningen 645	T020_11	B	O	13.5	69	69	8600	60	59	60	59	66			66
				W	13.5	50			60	49	49	49	49			49
Bergen op Zoom	Heiningen 647	T020_11	B	N	13.5	62	69	8600	60	53	54	53	59			59
				O	13.5	69			60	59	60	59	66			65
Bergen op Zoom	Heiningen 649	T020_11	B	O	16.5	69	69	8600	60	62	63	62	67			67
				W	16.5	52			60	51	51	51	51			51
Bergen op Zoom	Heiningen 651	T020_11	B	O	16.5	69	69	8600	60	61	63	61	67			66
				W	16.5	52			60	51	51	51	51			51
Bergen op Zoom	Heiningen 653	T020_11	B	O	16.5	69	69	8600	60	61	63	61	67			66
				W	16.5	51			60	51	51	51	51			50
Bergen op Zoom	Heiningen 655	T020_11	B	O	16.5	69	69	8600	60	61	63	61	66			66
				W	16.5	51			60	50	50	50	50			50

Bijlage F - Maatregelberekeningen per object

Deze bijlage bevat per object de effecten van de maatregelvarianten die in bijlage E zijn gespecificeerd. Wanneer er geen maatregelvarianten zijn doorgerekend zijn alleen de resultaten opgenomen van de Lden,GPP en de LdenSAK. Bovendien is het aantal reductiepunten per saneringsobject vermeld.

Gemeente	Adres	Clusternummer	Categorie saneringsobject	Gevel-oriëntatie	Hoogte boven maaiveld (m)	Geluidsbelasting L _{den,GPP} , zonder aanvullende maatregelen [dB]	Maximale geluidsbelasting L _{den,SAK} , bij akoestische standaard kwaliteit [dB]	Aantal reductiepunten	Streefwaarde sanering	Geluidbelasting in variant V1 [dB]	Geluidbelasting in variant V2 [dB]	Geluidbelasting in variant V3 [dB]	Geluidbelasting in variant V4 [dB]	Geluidbelasting in variant V5 [dB]	Geluidbelasting in variant V6 [dB]	Geluidsbelasting met geadviseerde maatregelen [dB]
Bergen op Zoom	Heiningen 657	T020_11	B	O	16.5	69	69	8600	60	60	63	60	66			66
				W	16.5	50			60	50	50	50	50			50
Bergen op Zoom	Heiningen 659	T020_11	B	N	16.5	62	69	8600	60	52	54	52	59			59
				O	16.5	69			60	60	62	60	66			66
Bergen op Zoom	Heiningen 661	T020_11	B	O	19.5	69	69	8600	60	63	64	63	67			67
				W	19.5	52			60	52	52	52	52			52
Bergen op Zoom	Heiningen 663	T020_11	B	O	19.5	69	69	8600	60	63	64	63	67			67
				W	19.5	52			60	51	51	51	51			51
Bergen op Zoom	Heiningen 665	T020_11	B	O	19.5	69	69	8600	60	63	64	63	67			67
				W	19.5	51			60	51	51	51	51			51
Bergen op Zoom	Heiningen 667	T020_11	B	O	19.5	69	69	8600	60	63	64	63	67			66
				W	19.5	51			60	50	50	50	50			50
Bergen op Zoom	Heiningen 669	T020_11	B	O	19.5	69	69	8600	60	63	63	63	67			66
				W	19.5	50			60	50	50	50	50			50
Bergen op Zoom	Heiningen 671	T020_11	B	N	19.5	62	69	8600	60	53	56	53	59			59
				O	19.5	69			60	62	63	62	66			66
Bergen op Zoom	Heiningen 673	T020_11	B	O	22.5	69	69	8600	60	64	65	64	67			67
				W	22.5	52			60	52	52	52	52			52
Bergen op Zoom	Heiningen 675	T020_11	B	O	22.5	69	69	8600	60	64	65	64	67			67
				W	22.5	52			60	51	51	51	51			51
Bergen op Zoom	Heiningen 677	T020_11	B	O	22.5	69	69	8600	60	64	65	64	67			67
				W	22.5	51			60	51	51	51	51			51
Bergen op Zoom	Heiningen 679	T020_11	B	O	22.5	69	69	8600	60	63	64	63	67			67
				W	22.5	51			60	50	50	50	51			50
Bergen op Zoom	Heiningen 681	T020_11	B	O	22.5	69	69	8600	60	63	64	63	67			67
				W	22.5	51			60	50	50	50	50			50
Bergen op Zoom	Heiningen 683	T020_11	B	N	22.5	62	69	8600	60	55	57	55	59			59
				O	22.5	69			60	63	64	63	67			67
Bergen op Zoom	Heiningen 685	T020_11	B	O	25.5	69	69	8600	60	65	66	65	67			67
				W	25.5	52			60	52	52	52	52			52

Bijlage F - Maatregelberekeningen per object

Deze bijlage bevat per object de effecten van de maatregelvarianten die in bijlage E zijn gespecificeerd. Wanneer er geen maatregelvarianten zijn doorgerekend zijn alleen de resultaten opgenomen van de Lden,GPP en de LdenSAK. Bovendien is het aantal reductiepunten per saneringsobject vermeld.

Gemeente	Adres	Clusternummer	Categorie saneringsobject	Gevel-oriëntatie	Hoogte boven maaiveld (m)	Geluidsbelasting L _{den,GPP} , zonder aanvullende maatregelen [dB]	Maximale geluidsbelasting L _{den,SAK} , bij akoestische standaard kwaliteit [dB]	Aantal reductiepunten	Streefwaarde sanering	Geluidbelasting in variant V1 [dB]	Geluidbelasting in variant V2 [dB]	Geluidbelasting in variant V3 [dB]	Geluidbelasting in variant V4 [dB]	Geluidbelasting in variant V5 [dB]	Geluidbelasting in variant V6 [dB]	Geluidsbelasting met geadviseerde maatregelen [dB]
Bergen op Zoom	Heiningen 687	T020_11	B	O	25.5	69	69	8600	60	65	65	65	67			67
				W	25.5	52			60	51	51	51	52			51
Bergen op Zoom	Heiningen 689	T020_11	B	O	25.5	69	69	8600	60	64	65	64	67			67
				W	25.5	51			60	51	51	51	51			51
Bergen op Zoom	Heiningen 691	T020_11	B	O	25.5	69	69	8600	60	64	65	64	67			67
				W	25.5	51			60	50	50	50	51			50
Bergen op Zoom	Heiningen 693	T020_11	B	O	25.5	69	69	8600	60	64	65	64	67			67
				W	25.5	51			60	50	50	50	50			50
Bergen op Zoom	Heiningen 695	T020_11	B	N	25.5	62	69	8600	60	56	57	56	60			60
				O	25.5	69			60	64	65	64	67			67
Bergen op Zoom	Heiningen 697	T020_11	B	O	28.5	69	69	8600	60	65	66	65	67			67
				W	28.5	52			60	52	52	52	52			52
Bergen op Zoom	Heiningen 699	T020_11	B	O	28.5	69	69	8600	60	65	66	65	67			67
				W	28.5	52			60	51	51	51	52			51
Bergen op Zoom	Heiningen 701	T020_11	B	O	28.5	69	69	8600	60	65	66	65	67			67
				W	28.5	52			60	51	51	51	51			51
Bergen op Zoom	Heiningen 703	T020_11	B	O	28.5	69	69	8600	60	64	65	64	67			67
				W	28.5	51			60	50	50	50	51			51
Bergen op Zoom	Heiningen 705	T020_11	B	O	28.5	69	69	8600	60	64	65	64	67			67
				W	28.5	51			60	50	50	50	50			50
Bergen op Zoom	Heiningen 707	T020_11	B	N	28.5	62	69	8600	60	57	58	57	60			60
				O	28.5	69			60	64	65	64	67			67
Bergen op Zoom	Heiningen 709	T020_11	B	O	31.5	69	69	8600	60	66	66	66	67			67
				W	31.5	52			60	52	52	52	52			52
Bergen op Zoom	Heiningen 711	T020_11	B	O	31.5	69	69	8600	60	65	66	65	67			67
				W	31.5	52			60	52	52	52	52			52
Bergen op Zoom	Heiningen 713	T020_11	B	O	31.5	69	69	8600	60	65	66	65	67			67
				W	31.5	52			60	51	51	51	52			51
Bergen op Zoom	Heiningen 715	T020_11	B	O	31.5	69	69	8600	60	65	66	65	67			67
				W	31.5	51			60	51	51	51	51			51

Bijlage F - Maatregelberekeningen per object

Deze bijlage bevat per object de effecten van de maatregelvarianten die in bijlage E zijn gespecificeerd. Wanneer er geen maatregelvarianten zijn doorgerekend zijn alleen de resultaten opgenomen van de Lden,GPP en de LdenSAK. Bovendien is het aantal reductiepunten per saneringsobject vermeld.

Gemeente	Adres	Clusternummer	Categorie saneringsobject	Gevel-oriëntatie	Hoogte boven maaiveld (m)	Geluidsbelasting L _{den,GPP} , zonder aanvullende maatregelen [dB]	Maximale geluidsbelasting L _{den,SAK} , bij akoestische standaard kwaliteit [dB]	Aantal reductiepunten	Streefwaarde sanering	Geluidbelasting in variant V1 [dB]	Geluidbelasting in variant V2 [dB]	Geluidbelasting in variant V3 [dB]	Geluidbelasting in variant V4 [dB]	Geluidbelasting in variant V5 [dB]	Geluidbelasting in variant V6 [dB]	Geluidsbelasting met geadviseerde maatregelen [dB]
Bergen op Zoom	Heiningen 717	T020_11	B	O	31.5	69	69	8600	60	65	66	65	67			67
				W	31.5	51			60	51	51	51	51			51
Bergen op Zoom	Heiningen 719	T020_11	B	N	31.5	62	69	8600	60	57	58	57	60			60
				O	31.5	69			60	65	65	65	67			67
Bergen op Zoom	Heiningen 721	T020_11	B	O	4.5	67	67	8100	60	51	52	51	62			62
				Z	4.5	65			60	53	54	53	61			60
Bergen op Zoom	Heiningen 723	T020_11	B	O	4.5	67	67	8100	60	52	54	52	63			62
				W	4.5	55			60	52	52	52	53			52
Bergen op Zoom	Heiningen 725	T020_11	B	O	4.5	67	67	8100	60	52	54	52	62			62
				W	4.5	55			60	52	52	52	53			53
Bergen op Zoom	Heiningen 727	T020_11	B	O	4.5	67	67	8100	60	52	54	52	62			62
				W	4.5	55			60	52	52	52	53			53
Bergen op Zoom	Heiningen 729	T020_11	B	O	4.5	67	67	8100	60	52	54	52	62			61
				W	4.5	54			60	52	52	52	53			52
Bergen op Zoom	Heiningen 731	T020_11	B	O	4.5	67	67	8100	60	52	54	52	62			61
				W	4.5	55			60	52	52	52	53			52
Bergen op Zoom	Heiningen 733	T020_11	B	O	7.5	69	69	8600	60	54	56	54	64			64
				Z	7.5	66			60	57	59	57	63			63
Bergen op Zoom	Heiningen 735	T020_11	B	O	7.5	69	69	8600	60	57	59	57	65			64
				W	7.5	56			60	53	53	53	54			54
Bergen op Zoom	Heiningen 737	T020_11	B	O	7.5	69	69	8600	60	56	58	56	65			64
				W	7.5	56			60	53	54	53	55			54
Bergen op Zoom	Heiningen 739	T020_11	B	O	7.5	69	69	8600	60	56	58	56	64			64
				W	7.5	56			60	53	54	53	55			54
Bergen op Zoom	Heiningen 741	T020_11	B	O	7.5	69	69	8600	60	56	58	56	64			64
				W	7.5	56			60	53	54	53	54			53
Bergen op Zoom	Heiningen 743	T020_11	B	O	7.5	69	69	8600	60	56	58	56	64			64
				W	7.5	56			60	53	53	53	54			53
Bergen op Zoom	Heiningen 745	T020_11	B	O	10.5	69	69	8600	60	58	59	58	66			66
				Z	10.5	67			60	60	61	60	64			64

Bijlage F - Maatregelberekeningen per object

Deze bijlage bevat per object de effecten van de maatregelvarianten die in bijlage E zijn gespecificeerd. Wanneer er geen maatregelvarianten zijn doorgerekend zijn alleen de resultaten opgenomen van de Lden,GPP en de LdenSAK. Bovendien is het aantal reductiepunten per saneringsobject vermeld.

Gemeente	Adres	Clusternummer	Categorie saneringsobject	Gevel-oriëntatie	Hoogte boven maaiveld (m)	Geluidsbelasting L _{den,GPP} , zonder aanvullende maatregelen [dB]	Maximale geluidsbelasting L _{den,SAK} , bij akoestische standaard kwaliteit [dB]	Aantal reductiepunten	Streefwaarde sanering	Geluidbelasting in variant V1 [dB]	Geluidbelasting in variant V2 [dB]	Geluidbelasting in variant V3 [dB]	Geluidbelasting in variant V4 [dB]	Geluidbelasting in variant V5 [dB]	Geluidbelasting in variant V6 [dB]	Geluidsbelasting met geadviseerde maatregelen [dB]
Bergen op Zoom	Heiningen 747	T020_11	B	O	10.5	70	70	8900	60	60	61	60	66			66
				W	10.5	55			60	52	52	52	53			53
Bergen op Zoom	Heiningen 749	T020_11	B	O	10.5	70	70	8900	60	59	61	59	66			66
				W	10.5	55			60	52	52	52	53			53
Bergen op Zoom	Heiningen 751	T020_11	B	O	10.5	70	70	8900	60	59	60	59	66			66
				W	10.5	54			60	52	52	52	53			53
Bergen op Zoom	Heiningen 753	T020_11	B	O	10.5	69	69	8600	60	59	60	59	66			65
				W	10.5	54			60	51	51	51	53			52
Bergen op Zoom	Heiningen 755	T020_11	B	O	10.5	69	69	8600	60	59	60	59	66			65
				W	10.5	54			60	51	51	51	52			52
Bergen op Zoom	Heiningen 757	T020_11	B	O	13.5	70	70	8900	60	60	62	60	67			67
				Z	13.5	67			60	62	62	62	65			64
Bergen op Zoom	Heiningen 759	T020_11	B	O	13.5	70	70	8900	60	62	63	62	67			67
				W	13.5	54			60	53	53	53	53			53
Bergen op Zoom	Heiningen 761	T020_11	B	O	13.5	70	70	8900	60	61	63	61	67			67
				W	13.5	54			60	53	53	53	53			53
Bergen op Zoom	Heiningen 763	T020_11	B	O	13.5	70	70	8900	60	61	62	61	67			67
				W	13.5	53			60	52	52	52	52			52
Bergen op Zoom	Heiningen 765	T020_11	B	O	13.5	70	70	8900	60	61	62	61	67			66
				W	13.5	52			60	52	52	52	52			52
Bergen op Zoom	Heiningen 767	T020_11	B	O	13.5	69	69	8600	60	60	62	60	67			66
				W	13.5	52			60	51	51	51	51			51
Bergen op Zoom	Heiningen 769	T020_11	B	O	16.5	70	70	8900	60	62	63	62	67			67
				Z	16.5	67			60	63	63	63	65			65
Bergen op Zoom	Heiningen 771	T020_11	B	O	16.5	70	70	8900	60	63	64	63	68			67
				W	16.5	54			60	53	53	53	54			54
Bergen op Zoom	Heiningen 773	T020_11	B	O	16.5	70	70	8900	60	63	64	63	67			67
				W	16.5	54			60	53	53	53	53			53
Bergen op Zoom	Heiningen 775	T020_11	B	O	16.5	70	70	8900	60	63	64	63	67			67
				W	16.5	53			60	53	53	53	53			53

Bijlage F - Maatregelberekeningen per object

Deze bijlage bevat per object de effecten van de maatregelvarianten die in bijlage E zijn gespecificeerd. Wanneer er geen maatregelvarianten zijn doorgerekend zijn alleen de resultaten opgenomen van de Lden,GPP en de LdenSAK. Bovendien is het aantal reductiepunten per saneringsobject vermeld.

Gemeente	Adres	Clusternummer	Categorie saneringsobject	Gevel-oriëntatie	Hoogte boven maaiveld (m)	Geluidsbelasting L _{den,GPP} , zonder aanvullende maatregelen [dB]	Maximale geluidsbelasting L _{den,SAK} , bij akoestische standaard kwaliteit [dB]	Aantal reductiepunten	Streefwaarde sanering	Geluidbelasting in variant V1 [dB]	Geluidbelasting in variant V2 [dB]	Geluidbelasting in variant V3 [dB]	Geluidbelasting in variant V4 [dB]	Geluidbelasting in variant V5 [dB]	Geluidbelasting in variant V6 [dB]	Geluidsbelasting met geadviseerde maatregelen [dB]
Bergen op Zoom	Heiningen 777	T020_11	B	O	16.5	70	70	8900	60	62	64	62	67			67
				W	16.5	53			60	52	52	52	52			52
Bergen op Zoom	Heiningen 779	T020_11	B	O	16.5	69	69	8600	60	62	64	62	67			67
				W	16.5	52			60	52	52	52	52			52
Bergen op Zoom	Heiningen 781	T020_11	B	O	19.5	70	70	8900	60	64	64	64	68			67
				Z	19.5	67			60	63	64	63	66			65
Bergen op Zoom	Heiningen 783	T020_11	B	O	19.5	70	70	8900	60	65	65	65	68			68
				W	19.5	54			60	53	53	53	54			54
Bergen op Zoom	Heiningen 785	T020_11	B	O	19.5	70	70	8900	60	64	65	64	68			68
				W	19.5	54			60	53	53	53	54			54
Bergen op Zoom	Heiningen 787	T020_11	B	O	19.5	70	70	8900	60	64	65	64	68			67
				W	19.5	54			60	53	53	53	53			53
Bergen op Zoom	Heiningen 789	T020_11	B	O	19.5	70	70	8900	60	64	65	64	68			67
				W	19.5	53			60	52	52	52	53			52
Bergen op Zoom	Heiningen 791	T020_11	B	O	19.5	69	69	8600	60	64	64	64	67			67
				W	19.5	52			60	52	52	52	52			52
Bergen op Zoom	Heiningen 793	T020_11	B	O	22.5	70	70	8900	60	64	65	64	68			68
				Z	22.5	67			60	64	64	64	66			65
Bergen op Zoom	Heiningen 795	T020_11	B	O	22.5	70	70	8900	60	65	66	65	68			68
				W	22.5	54			60	53	53	53	54			54
Bergen op Zoom	Heiningen 797	T020_11	B	O	22.5	70	70	8900	60	65	66	65	68			68
				W	22.5	54			60	53	53	53	54			54
Bergen op Zoom	Heiningen 799	T020_11	B	O	22.5	70	70	8900	60	65	65	65	68			68
				W	22.5	53			60	53	53	53	53			53
Bergen op Zoom	Heiningen 801	T020_11	B	O	22.5	70	70	8900	60	65	65	65	68			67
				W	22.5	53			60	52	52	52	53			53
Bergen op Zoom	Heiningen 803	T020_11	B	O	22.5	69	69	8600	60	64	65	64	68			67
				W	22.5	53			60	52	52	52	52			52
Bergen op Zoom	Heiningen 805	T020_11	B	O	25.5	69	69	8600	60	65	66	65	68			68
				Z	25.5	67			60	64	64	64	66			65

Bijlage F - Maatregelberekeningen per object

Deze bijlage bevat per object de effecten van de maatregelvarianten die in bijlage E zijn gespecificeerd. Wanneer er geen maatregelvarianten zijn doorgerekend zijn alleen de resultaten opgenomen van de Lden,GPP en de LdenSAK. Bovendien is het aantal reductiepunten per saneringsobject vermeld.

Gemeente	Adres	Clusternummer	Categorie saneringsobject	Gevel-oriëntatie	Hoogte boven maaiveld (m)	Geluidsbelasting L _{den,GPP} , zonder aanvullende maatregelen [dB]	Maximale geluidsbelasting L _{den,SAK} , bij akoestische standaard kwaliteit [dB]	Aantal reductiepunten	Streefwaarde sanering	Geluidbelasting in variant V1 [dB]	Geluidbelasting in variant V2 [dB]	Geluidbelasting in variant V3 [dB]	Geluidbelasting in variant V4 [dB]	Geluidbelasting in variant V5 [dB]	Geluidbelasting in variant V6 [dB]	Geluidsbelasting met geadviseerde maatregelen [dB]
Bergen op Zoom	Heiningen 807	T020_11	B	O	25.5	70	70	8900	60	66	66	66	68			68
				W	25.5	54			60	53	53	53	54			54
Bergen op Zoom	Heiningen 809	T020_11	B	O	25.5	70	70	8900	60	65	66	65	68			68
				W	25.5	54			60	53	53	53	54			54
Bergen op Zoom	Heiningen 811	T020_11	B	O	25.5	70	70	8900	60	65	66	65	68			68
				W	25.5	53			60	53	53	53	53			53
Bergen op Zoom	Heiningen 813	T020_11	B	O	25.5	70	70	8900	60	65	66	65	68			68
				W	25.5	53			60	52	52	52	53			52
Bergen op Zoom	Heiningen 815	T020_11	B	O	25.5	69	69	8600	60	65	66	65	68			67
				W	25.5	52			60	52	52	52	52			52
Bergen op Zoom	Heiningen 817	T020_11	B	O	28.5	69	69	8600	60	65	66	65	68			68
				Z	28.5	67			60	64	64	64	66			65
Bergen op Zoom	Heiningen 819	T020_11	B	O	28.5	70	70	8900	60	66	67	66	68			68
				W	28.5	54			60	53	53	53	54			54
Bergen op Zoom	Heiningen 821	T020_11	B	O	28.5	70	70	8900	60	66	67	66	68			68
				W	28.5	54			60	53	53	53	54			54
Bergen op Zoom	Heiningen 823	T020_11	B	O	28.5	70	70	8900	60	66	66	66	68			68
				W	28.5	53			60	53	53	53	53			53
Bergen op Zoom	Heiningen 825	T020_11	B	O	28.5	70	70	8900	60	65	66	65	68			68
				W	28.5	53			60	52	52	52	53			53
Bergen op Zoom	Heiningen 827	T020_11	B	O	28.5	69	69	8600	60	65	66	65	68			67
				W	28.5	53			60	52	52	52	52			52
Bergen op Zoom	Heiningen 829	T020_11	B	O	31.5	69	69	8600	60	66	66	66	68			68
				Z	31.5	67			60	64	65	64	66			65
Bergen op Zoom	Heiningen 831	T020_11	B	O	31.5	70	70	8900	60	66	67	66	68			68
				W	31.5	54			60	53	53	53	54			54
Bergen op Zoom	Heiningen 833	T020_11	B	O	31.5	70	70	8900	60	66	67	66	68			68
				W	31.5	54			60	53	53	53	54			54
Bergen op Zoom	Heiningen 835	T020_11	B	O	31.5	70	70	8900	60	66	67	66	68			68
				W	31.5	53			60	53	53	53	53			53

Bijlage F - Maatregelberekeningen per object

Deze bijlage bevat per object de effecten van de maatregelvarianten die in bijlage E zijn gespecificeerd. Wanneer er geen maatregelvarianten zijn doorgerekend zijn alleen de resultaten opgenomen van de Lden,GPP en de LdenSAK. Bovendien is het aantal reductiepunten per saneringsobject vermeld.

Gemeente	Adres	Clusternummer	Categorie saneringsobject	Gevel-oriëntatie	Hoogte boven maaiveld (m)	Geluidsbelasting L _{den,GPP} , zonder aanvullende maatregelen [dB]	Maximale geluidsbelasting L _{den,SAK} , bij akoestische standaard kwaliteit [dB]	Aantal reductiepunten	Streefwaarde sanering	Geluidbelasting in variant V1 [dB]	Geluidbelasting in variant V2 [dB]	Geluidbelasting in variant V3 [dB]	Geluidbelasting in variant V4 [dB]	Geluidbelasting in variant V5 [dB]	Geluidbelasting in variant V6 [dB]	Geluidsbelasting met geadviseerde maatregelen [dB]
Bergen op Zoom	Heiningen 837	T020_11	B	O	31.5	69	69	8600	60	66	67	66	68			67
				W	31.5	53		60	52	52	52	53			53	
Bergen op Zoom	Heiningen 839	T020_11	B	O	31.5	69	69	8600	60	66	66	66	68			67
				W	31.5	53		60	52	52	52	53			52	
Bergen op Zoom	Hippocrateslaan 9	T020_08	B	N	1.5	52	69	8600	60	51	51	50	50	50		50
					4.5	60		60	56	56	53	53	54		53	
					7.5	65		60	61	60	58	58	60		58	
				O	1.5	57		60	55	55	53	53	54		52	
					4.5	63		60	59	58	56	56	57		55	
					7.5	67		60	64	63	60	60	62		59	
				W	1.5	49		60	48	48	47	47	46		47	
	4.5	53		60	50	50	49	49	48		49					
	7.5	57		60	54	54	53	53	53		52					
Bergen op Zoom	Hippocrateslaan 11	T020_08	B	O	1.5	57	69	8600	60	54	54	52	52	53		52
					4.5	63		60	58	58	56	56	57		55	
					7.5	67		60	63	62	60	60	62		59	
				W	1.5	48		60	47	47	47	47	46		47	
					4.5	52		60	50	50	49	49	48		49	
	7.5	55		60	53	53	52	52	52		52					
Bergen op Zoom	Hippocrateslaan 13	T020_08	B	O	1.5	57	69	8600	60	54	54	52	52	53		51
					4.5	63		60	59	58	57	57	58		55	
					7.5	67		60	64	63	60	60	62		59	
				W	1.5	49		60	48	48	47	47	46		47	
					4.5	52		60	50	50	49	49	48		49	
	7.5	55		60	53	53	52	52	52		52					
Bergen op Zoom	Hippocrateslaan 15	T020_08	B	O	1.5	58	69	8600	60	55	55	53	53	54		52
					4.5	64		60	60	59	58	58	59		56	
					7.5	68		60	64	63	61	61	63		59	
				W	1.5	48		60	47	47	47	47	46		46	
					4.5	52		60	49	50	49	49	48		48	

Bijlage F - Maatregelberekeningen per object

Deze bijlage bevat per object de effecten van de maatregelvarianten die in bijlage E zijn gespecificeerd. Wanneer er geen maatregelvarianten zijn doorgerekend zijn alleen de resultaten opgenomen van de Lden,GPP en de LdenSAK. Bovendien is het aantal reductiepunten per saneringsobject vermeld.

Gemeente	Adres	Clusternummer	Categorie saneringsobject	Gevel-oriëntatie	Hoogte boven maaiveld (m)	Geluidsbelasting L _{den,GPP} , zonder aanvullende maatregelen [dB]	Maximale geluidsbelasting L _{den,SAK} , bij akoestische standaard kwaliteit [dB]	Aantal reductiepunten	Streefwaarde sanering	Geluidbelasting in variant V1 [dB]	Geluidbelasting in variant V2 [dB]	Geluidbelasting in variant V3 [dB]	Geluidbelasting in variant V4 [dB]	Geluidbelasting in variant V5 [dB]	Geluidbelasting in variant V6 [dB]	Geluidsbelasting met geadviseerde maatregelen [dB]
					7.5	55			60	53	53	52	52	52		51
				Z	1.5	54			60	51	51	50	50	50		49
					4.5	60			60	56	56	54	54	55		53
					7.5	64			60	60	59	57	57	59		56
Bergen op Zoom	Hippocrateslaan 17	T020_08	B	N	1.5	56	70	8900	60	54	54	52	52	53		51
					4.5	62			60	59	58	57	57	58		55
					7.5	66			60	63	62	59	59	62		58
				O	1.5	60			60	56	56	55	55	56		54
					4.5	66			60	61	60	58	58	60		57
					7.5	69			60	66	65	61	61	65		61
				Z	1.5	55			60	50	50	48	47	48		47
					4.5	63			60	57	57	55	54	55		54
					7.5	66			60	63	61	58	58	61		58
Bergen op Zoom	Hippocrateslaan 19	T020_08	B	N	1.5	54	67	8100	60	51	51	49	49	49		48
					4.5	59			60	55	54	51	51	53		51
					7.5	64			60	60	59	56	56	59		55
				Z	1.5	54			60	50	50	48	48	49		48
					4.5	61			60	56	56	54	53	54		53
					7.5	66			60	62	60	58	57	60		57
Bergen op Zoom	Hippocrateslaan 49	T020_08	B	N	1.5	54	68	8300	60	52	52	51	51	50		50
					4.5	58			60	55	55	54	54	54		53
				O	1.5	63			60	58	57	56	55	56		55
					4.5	68			60	63	62	60	59	61		58
				W	1.5	47			60	47	47	46	46	45		46
					4.5	49			60	49	49	48	48	48		48
				Z	1.5	59			60	53	53	52	51	52		51
					4.5	63			60	58	58	57	55	57		55
Bergen op Zoom	Hippocrateslaan 51	T020_08	B	N	1.5	59	67	8100	60	53	53	52	52	52		51
					4.5	61			60	58	58	57	56	57		56
				O	1.5	62			60	56	56	56	54	55		54

Bijlage F - Maatregelberekeningen per object

Deze bijlage bevat per object de effecten van de maatregelvarianten die in bijlage E zijn gespecificeerd. Wanneer er geen maatregelvarianten zijn doorgerekend zijn alleen de resultaten opgenomen van de Lden,GPP en de LdenSAK. Bovendien is het aantal reductiepunten per saneringsobject vermeld.

Gemeente	Adres	Clusternummer	Categorie saneringsobject	Gevel-oriëntatie	Hoogte boven maaiveld (m)	Geluidsbelasting L _{den,GPP} , zonder aanvullende maatregelen [dB]	Maximale geluidsbelasting L _{den,SAK} , bij akoestische standaard kwaliteit [dB]	Aantal reductiepunten	Streefwaarde sanering	Geluidbelasting in variant V1 [dB]	Geluidbelasting in variant V2 [dB]	Geluidbelasting in variant V3 [dB]	Geluidbelasting in variant V4 [dB]	Geluidbelasting in variant V5 [dB]	Geluidbelasting in variant V6 [dB]	Geluidsbelasting met geadviseerde maatregelen [dB]
					4.5	66			60	62	61	61	59	60		59
				W	1.5	48			60	47	47	47	47	46		47
					4.5	51			60	50	50	50	49	49		49
				Z	1.5	56			60	49	49	49	47	47		47
					4.5	60			60	53	53	53	52	51		52
Bergen op Zoom	Hippocrateslaan 53	T020_08	B	NO	1.5	62	66	7800	60	56	56	55	54	55		54
					1.5	63			60	56	56	55	54	55		54
					4.5	66			60	61	61	60	58	60		58
					4.5	65			60	61	61	60	58	60		58
				NW	1.5	54			60	51	51	50	50	50		50
					4.5	58			60	55	55	55	54	54		54
				ZO	1.5	61			60	55	55	55	54	54		54
					1.5	63			60	55	55	55	54	54		54
					4.5	66			60	60	60	60	57	58		57
					4.5	65			60	60	60	60	57	58		57
Bergen op Zoom	Hippocrateslaan 55	T020_08	B	N	1.5	58	66	7800	60	52	52	52	51	51		50
					4.5	61			60	57	57	57	56	56		55
				O	1.5	63			60	58	58	57	56	57		55
					4.5	66			60	63	63	63	60	61		60
				W	1.5	48			60	47	47	46	46	46		46
					4.5	52			60	50	50	50	50	50		50
				Z	1.5	58			60	54	54	54	54	53		54
					4.5	61			60	58	58	58	57	57		57
Bergen op Zoom	Olympialaan-Oost 35	T020_08	B	NO	1.5	62	66	7800	60	56	56	56	55	55		54
					4.5	65			60	61	61	61	58	60		58
					4.5	66			60	61	61	61	58	60		58
				NW	1.5	57			60	51	51	51	51	50		51
					4.5	59			60	56	56	56	54	54		54
				ZO	1.5	60			60	56	56	56	57	57		57
					4.5	63			60	59	59	59	59	59		59

Bijlage F - Maatregelberekeningen per object

Deze bijlage bevat per object de effecten van de maatregelvarianten die in bijlage E zijn gespecificeerd. Wanneer er geen maatregelvarianten zijn doorgerekend zijn alleen de resultaten opgenomen van de Lden,GPP en de LdenSAK. Bovendien is het aantal reductiepunten per saneringsobject vermeld.

Gemeente	Adres	Clusternummer	Categorie saneringsobject	Gevel-oriëntatie	Hoogte boven maaiveld (m)	Geluidsbelasting L _{den,GPP} , zonder aanvullende maatregelen [dB]	Maximale geluidsbelasting L _{den,SAK} , bij akoestische standaard kwaliteit [dB]	Aantal reductiepunten	Streefwaarde sanering	Geluidbelasting in variant V1 [dB]	Geluidbelasting in variant V2 [dB]	Geluidbelasting in variant V3 [dB]	Geluidbelasting in variant V4 [dB]	Geluidbelasting in variant V5 [dB]	Geluidbelasting in variant V6 [dB]	Geluidsbelasting met geadviseerde maatregelen [dB]
				ZW	1.5	54			60	54	54	54	54	54		54
					4.5	56			60	56	56	56	56	56		56
Bergen op Zoom	Oude Huijbergsebaan 320	T020_07	B	N	1.5	65	69	8600	60							65
				O	1.5	69			60							69
				W	1.5	49			60							47
				Z	1.5	66			60							66
Bergen op Zoom	Paracelsuslaan 32	T020_08	B	N	1.5	62	68	8300	60	61	61	61	61	61		59
					4.5	63			60	62	62	61	61	61		59
					7.5	66			60	64	63	62	62	63		60
				Z	1.5	53			60	52	52	50	50	51		49
					4.5	57			60	54	53	52	52	52		51
					7.5	61			60	59	58	56	56	57		56
Bergen op Zoom	Paracelsuslaan 34	T020_08	B	N	1.5	62	71	9200	60	61	61	61	61	61		59
					4.5	64			60	62	62	61	61	61		59
					7.5	67			60	64	63	62	62	63		60
				O	1.5	62			60	61	61	61	61	61		59
					4.5	66			60	62	62	61	61	61		59
					7.5	70			60	66	65	62	62	65		61
				W	1.5	47			60	46	46	45	45	44		45
					4.5	49			60	48	48	48	48	46		48
					7.5	53			60	53	53	52	51	51		51
				Z	1.5	58			60	57	57	56	56	56		54
					4.5	61			60	56	56	53	53	54		53
					7.5	66			60	62	60	57	57	60		57
Bergen op Zoom	Ruytershoveweg 11	T020_13	B	N	1.5	56	67	8100	60							56
					4.5	57			60							57
				O	1.5	63			60							63
					4.5	64			60							64
				W	1.5	63			60							63
					4.5	64			60							64

Bijlage F - Maatregelberekeningen per object

Deze bijlage bevat per object de effecten van de maatregelvarianten die in bijlage E zijn gespecificeerd. Wanneer er geen maatregelvarianten zijn doorgerekend zijn alleen de resultaten opgenomen van de Lden,GPP en de LdenSAK. Bovendien is het aantal reductiepunten per saneringsobject vermeld.

Gemeente	Adres	Clusternummer	Categorie saneringsobject	Gevel-oriëntatie	Hoogte boven maaiveld (m)	Geluidsbelasting L _{den,GPP} , zonder aanvullende maatregelen [dB]	Maximale geluidsbelasting L _{den,SAK} , bij akoestische standaard kwaliteit [dB]	Aantal reductiepunten	Streefwaarde sanering	Geluidbelasting in variant V1 [dB]	Geluidbelasting in variant V2 [dB]	Geluidbelasting in variant V3 [dB]	Geluidbelasting in variant V4 [dB]	Geluidbelasting in variant V5 [dB]	Geluidbelasting in variant V6 [dB]	Geluidsbelasting met geadviseerde maatregelen [dB]
				Z	1.5	65			60							65
					4.5	67			60							67
Breda	Kluisstraat 3	T047_01	B	N	1.5	63	69	8600	60	61	56					56
					4.5	65			60	63	60					60
				O	1.5	67			60	65	59					59
					4.5	69			60	67	64					64
				W	1.5	57			60	56	53					53
					4.5	59			60	57	55					55
				Z	1.5	64			60	62	56					56
					4.5	66			60	64	61					61
Breda	Kluisstraat 3A	T047_01	B	N	1.5	65	71	9200	60	63	60					60
					4.5	67			60	65	64					64
				O	1.5	69			60	67	61					61
					4.5	71			60	69	67					67
				W	1.5	56			60	55	52					52
					4.5	58			60	56	54					54
				Z	1.5	66			60	64	58					58
					4.5	68			60	66	64					64
Breda	Liesboslaan 295	T040_09	B	N	1.5	60	71	9200	60							59
					4.5	65			60							65
					7.5	69			60							69
				W	1.5	52			60							52
					4.5	59			60							59
					7.5	64			60							64
				Z	1.5	34			60							34
					4.5	35			60							35
					7.5	37			60							37
Breda	Liesboslaan 297	T040_09	B	N	1.5	60	71	9200	60							59
					4.5	66			60							65
					7.5	69			60							69

Bijlage F - Maatregelberekeningen per object

Deze bijlage bevat per object de effecten van de maatregelvarianten die in bijlage E zijn gespecificeerd. Wanneer er geen maatregelvarianten zijn doorgerekend zijn alleen de resultaten opgenomen van de Lden,GPP en de LdenSAK. Bovendien is het aantal reductiepunten per saneringsobject vermeld.

Gemeente	Adres	Clusternummer	Categorie saneringsobject	Gevel-oriëntatie	Hoogte boven maaiveld (m)	Geluidsbelasting L _{den,GPP} , zonder aanvullende maatregelen [dB]	Maximale geluidsbelasting L _{den,SAK} , bij akoestische standaard kwaliteit [dB]	Aantal reductiepunten	Streefwaarde sanering	Geluidbelasting in variant V1 [dB]	Geluidbelasting in variant V2 [dB]	Geluidbelasting in variant V3 [dB]	Geluidbelasting in variant V4 [dB]	Geluidbelasting in variant V5 [dB]	Geluidbelasting in variant V6 [dB]	Geluidsbelasting met geadviseerde maatregelen [dB]
				O	1.5	51			60							51
					4.5	57			60							57
					7.5	62			60							62
				W	1.5	56			60							55
					4.5	62			60							61
					7.5	65			60							64
				Z	1.5	39			60							39
					4.5	42			60							42
					7.5	42			60							41
Breda	Liesboslaan 307	T040_10	B	N	1.5	63	72	9500	60							61
					4.5	68			60							66
					7.5	71			60							69
				O	1.5	59			60							58
					4.5	65			60							64
					7.5	68			60							67
				W	1.5	55			60							53
					4.5	61			60							60
					7.5	66			60							64
				Z	1.5	46			60							44
					4.5	48			60							45
					7.5	48			60							46
Breda	Liesboslaan 309	T040_10	B	O	1.5	59	72	9500	60							57
					4.5	64			60							63
					7.5	67			60							66
				W	1.5	64			60							61
					4.5	66			60							64
					4.5	67			60							65
					7.5	69			60							67
					7.5	70			60							68
				Z	1.5	40			60							39

Bijlage F - Maatregelberekeningen per object

Deze bijlage bevat per object de effecten van de maatregelvarianten die in bijlage E zijn gespecificeerd. Wanneer er geen maatregelvarianten zijn doorgerekend zijn alleen de resultaten opgenomen van de Lden,GPP en de LdenSAK. Bovendien is het aantal reductiepunten per saneringsobject vermeld.

Gemeente	Adres	Clusternummer	Categorie saneringsobject	Gevel-oriëntatie	Hoogte boven maaiveld (m)	Geluidsbelasting L _{den,GPP} , zonder aanvullende maatregelen [dB]	Maximale geluidsbelasting L _{den,SAK} , bij akoestische standaard kwaliteit [dB]	Aantal reductiepunten	Streefwaarde sanering	Geluidbelasting in variant V1 [dB]	Geluidbelasting in variant V2 [dB]	Geluidbelasting in variant V3 [dB]	Geluidbelasting in variant V4 [dB]	Geluidbelasting in variant V5 [dB]	Geluidbelasting in variant V6 [dB]	Geluidsbelasting met geadviseerde maatregelen [dB]
					4.5	43			60							41
					7.5	48			60							46
Breda	Liesboslaan 315A1	T040_08	B	N	1.5	75	75	10300	60							73
Breda	Liesboslaan 315A3	T040_08	B	O	1.5	67	68	8300	60							64
Breda	Liesboslaan 315B1	T040_08	B	N	4.5	75	75	10300	60							72
Breda	Liesboslaan 315B2	T040_08	B	N	4.5	75	75	10300	60							72
Breda	Liesboslaan 315B3	T040_08	B	N	4.5	74	74	10100	60							71
Breda	Liesboslaan 315B4	T040_08	B	N	4.5	76	76	10600	60							74
Breda	Liesboslaan 315B5	T040_08	B	N	4.5	73	73	9800	60							71
				O	4.5	70			60							68
Breda	Liesboslaan 315B6	T040_08	B	O	4.5	69	69	8600	60							66
Breda	Liesboslaan 315B7	T040_08	B	O	4.5	67	67	8100	60							65
Breda	Liesboslaan 315C1	T040_08	B	N	7.5	75	75	10300	60							72
Breda	Liesboslaan 315C2	T040_08	B	N	7.5	75	75	10300	60							72
Breda	Liesboslaan 315C3	T040_08	B	N	7.5	74	74	10100	60							72
Breda	Liesboslaan 315C4	T040_08	B	N	7.5	76	76	10600	60							74
Breda	Liesboslaan 315C5	T040_08	B	N	7.5	73	73	9800	60							71
				O	7.5	70			60							68
Breda	Liesboslaan 315C6	T040_08	B	O	7.5	69	70	8900	60							67
Breda	Liesboslaan 315C7	T040_08	B	O	7.5	68	68	8300	60							66
Breda	Liesboslaan 315D1	T040_08	B	N	10.5	73	73	9800	60							71
				O	10.5	71			60							68
Breda	Liesstraat 1	T040_09	B	NO	1.5	54	71	9200	60							54
					4.5	63			60							63
					7.5	68			60							68
				NW	1.5	58			60							58
					4.5	65			60							65
					7.5	69			60							69
				ZO	1.5	50			60							49
					4.5	53			60							53

Bijlage F - Maatregelberekeningen per object

Deze bijlage bevat per object de effecten van de maatregelvarianten die in bijlage E zijn gespecificeerd. Wanneer er geen maatregelvarianten zijn doorgerekend zijn alleen de resultaten opgenomen van de Lden,GPP en de LdenSAK. Bovendien is het aantal reductiepunten per saneringsobject vermeld.

Gemeente	Adres	Clusternummer	Categorie saneringsobject	Gevel-oriëntatie	Hoogte boven maaiveld (m)	Geluidsbelasting L _{den,GPP} , zonder aanvullende maatregelen [dB]	Maximale geluidsbelasting L _{den,SAK} , bij akoestische standaard kwaliteit [dB]	Aantal reductiepunten	Streefwaarde sanering	Geluidbelasting in variant V1 [dB]	Geluidbelasting in variant V2 [dB]	Geluidbelasting in variant V3 [dB]	Geluidbelasting in variant V4 [dB]	Geluidbelasting in variant V5 [dB]	Geluidbelasting in variant V6 [dB]	Geluidsbelasting met geadviseerde maatregelen [dB]
					7.5	59			60							59
				ZW	1.5	57			60							56
					4.5	61			60							61
					7.5	64			60							63
Breda	Liesstraat 2	T040_09	B	N	1.5	60	71	9200	60							60
					4.5	65			60							65
					7.5	69			60							69
				O	1.5	55			60							55
					4.5	61			60							61
					7.5	65			60							65
				Z	1.5	47			60							47
					4.5	51			60							51
					7.5	51			60							51
Breda	Nieuwveerweg 2	T040_16	B	NO	1.5	67	68	8300	60							67
					4.5	68			60							68
				NW	1.5	62			60							62
					4.5	64			60							64
				ZO	1.5	63			60							63
					4.5	65			60							65
				ZW	1.5	39			60							39
					4.5	41			60							41
Breda	Seminarieweg 17	T047_01	B	NO	1.5	65	68	8300	60	63	57					57
					4.5	68			60	65	62					62
				NW	1.5	60			60	58	55					55
					4.5	60			60	58	58					58
				ZO	1.5	64			60	62	55					55
					4.5	67			60	64	61					61
				ZW	1.5	50			60	49	50					50
					4.5	55			60	53	55					55
Breda	Seminarieweg 18	T047_01	B	NO	1.5	63	66	7800	60	61	56					56

Bijlage F - Maatregelberekeningen per object

Deze bijlage bevat per object de effecten van de maatregelvarianten die in bijlage E zijn gespecificeerd. Wanneer er geen maatregelvarianten zijn doorgerekend zijn alleen de resultaten opgenomen van de Lden,GPP en de LdenSAK. Bovendien is het aantal reductiepunten per saneringsobject vermeld.

Gemeente	Adres	Clusternummer	Categorie saneringsobject	Gevel-oriëntatie	Hoogte boven maaiveld (m)	Geluidsbelasting L _{den,GPP} , zonder aanvullende maatregelen [dB]	Maximale geluidsbelasting L _{den,SAK} , bij akoestische standaard kwaliteit [dB]	Aantal reductiepunten	Streefwaarde sanering	Geluidbelasting in variant V1 [dB]	Geluidbelasting in variant V2 [dB]	Geluidbelasting in variant V3 [dB]	Geluidbelasting in variant V4 [dB]	Geluidbelasting in variant V5 [dB]	Geluidbelasting in variant V6 [dB]	Geluidsbelasting met geadviseerde maatregelen [dB]
					4.5	66			60	64	60					60
				NW	1.5	50			60	49	48					48
					4.5	53			60	52	51					51
				ZO	1.5	63			60	61	56					56
					4.5	65			60	63	59					59
				ZW	1.5	58			60	56	52					52
					4.5	59			60	57	54					54
Breda	Tweegelandenbrugweg 28	T040_02	B	O	1.5	63	68	8300	60							63
					4.5	66			60							66
				W	1.5	33			60							33
					4.5	34			60							34
				Z	1.5	60			60							60
					4.5	63			60							63
Breda	Tweegelandenbrugweg 30	T040_03	B	N	1.5	52	69	8600	60							52
					4.5	57			60							57
					7.5	61			60							61
				O	1.5	60			60							60
					4.5	63			60							63
					7.5	66			60							66
				W	1.5	40			60							40
					4.5	42			60							42
					7.5	42			60							42
				Z	1.5	59			60							59
					4.5	61			60							61
					7.5	62			60							62
Drimmelen	Moerdijkseweg 3	T103_01	B	NO	1.5	60	67	8100	60							60
					1.5	61			60							61
					4.5	62			60							62
					4.5	63			60							63
				NW	1.5	56			60							56

Bijlage F - Maatregelberekeningen per object

Deze bijlage bevat per object de effecten van de maatregelvarianten die in bijlage E zijn gespecificeerd. Wanneer er geen maatregelvarianten zijn doorgerekend zijn alleen de resultaten opgenomen van de Lden,GPP en de LdenSAK. Bovendien is het aantal reductiepunten per saneringsobject vermeld.

Gemeente	Adres	Clusternummer	Categorie saneringsobject	Gevel-oriëntatie	Hoogte boven maaiveld (m)	Geluidsbelasting L _{den,GPP} , zonder aanvullende maatregelen [dB]	Maximale geluidsbelasting L _{den,SAK} , bij akoestische standaard kwaliteit [dB]	Aantal reductiepunten	Streefwaarde sanering	Geluidbelasting in variant V1 [dB]	Geluidbelasting in variant V2 [dB]	Geluidbelasting in variant V3 [dB]	Geluidbelasting in variant V4 [dB]	Geluidbelasting in variant V5 [dB]	Geluidbelasting in variant V6 [dB]	Geluidsbelasting met geadviseerde maatregelen [dB]
					4.5	57			60							57
				ZO	1.5	66			60							66
					4.5	67			60							67
				ZW	1.5	63			60							63
					1.5	64			60							64
					4.5	65			60							65
					4.5	64			60							64
Etten-Leur	Bredaseweg 204	T040_04	B	N	1.5	69	71	9200	60							67
					4.5	71			60							69
				O	1.5	65			60							63
					4.5	67			60							65
				W	1.5	66			60							64
					4.5	68			60							66
				Z	1.5	50			60							50
					4.5	51			60							51
Etten-Leur	Bredaseweg 218	T040_05	B	N	1.5	67	76	10600	60	59	60					59
					4.5	75			60	63	66					63
				W	1.5	64			60	58	59					58
					4.5	71			60	61	63					60
Etten-Leur	Bredaseweg 220	T040_05	B	N	1.5	67	76	10600	60	60	61					60
					4.5	75			60	63	66					63
				O	1.5	61			60	50	52					50
					4.5	70			60	56	59					55
Etten-Leur	Bredaseweg 222	T040_05	B	N	1.5	67	75	10300	60	60	61					60
					4.5	75			60	64	67					63
				O	1.5	64			60	60	60					60
					4.5	70			60	63	64					62
				W	1.5	60			60	50	52					50
					4.5	68			60	55	58					55
				Z	1.5	57			60							54

Bijlage F - Maatregelberekeningen per object

Deze bijlage bevat per object de effecten van de maatregelvarianten die in bijlage E zijn gespecificeerd. Wanneer er geen maatregelvarianten zijn doorgerekend zijn alleen de resultaten opgenomen van de Lden,GPP en de LdenSAK. Bovendien is het aantal reductiepunten per saneringsobject vermeld.

Gemeente	Adres	Clusternummer	Categorie saneringsobject	Gevel-oriëntatie	Hoogte boven maaiveld (m)	Geluidsbelasting L _{den,GPP} , zonder aanvullende maatregelen [dB]	Maximale geluidsbelasting L _{den,SAK} , bij akoestische standaard kwaliteit [dB]	Aantal reductiepunten	Streefwaarde sanering	Geluidbelasting in variant V1 [dB]	Geluidbelasting in variant V2 [dB]	Geluidbelasting in variant V3 [dB]	Geluidbelasting in variant V4 [dB]	Geluidbelasting in variant V5 [dB]	Geluidbelasting in variant V6 [dB]	Geluidsbelasting met geadviseerde maatregelen [dB]
					4.5	61			60							57
Etten-Leur	Bredaseweg 267	T040_12	B	W	1.5	68	72	9500	60							65
					4.5	70			60							67
				Z	1.5	70			60							68
					4.5	72			60							69
				ZO	1.5	68			60							66
					4.5	70			60							68
Etten-Leur	Bredaseweg 269	T040_12	B	N	1.5	42	72	9500	60							40
					4.5	49			60							46
				O	1.5	65			60							63
					4.5	67			60							65
				W	1.5	67			60							65
					4.5	69			60							67
				Z	1.5	69			60							67
					4.5	72			60							69
Etten-Leur	Bredaseweg 271	T040_13	B	N	1.5	48	69	8600	60							45
				O	1.5	66			60							64
				W	1.5	66			60							64
				Z	1.5	69			60							67
Etten-Leur	Bredaseweg 287	T040_15	B	N	1.5	59	70	8900	60							56
					4.5	52			60							50
				O	1.5	64			60							62
					4.5	65			60							62
				W	1.5	66			60							64
					4.5	67			60							65
				Z	1.5	68			60							66
					4.5	70			60							67
Etten-Leur	Hoge Bremberg 2	T040_05	B	N	1.5	66	72	9500	60	61	62					61
					4.5	69			60	62	63					62
				O	1.5	61			60	55	55					55

Bijlage F - Maatregelberekeningen per object

Deze bijlage bevat per object de effecten van de maatregelvarianten die in bijlage E zijn gespecificeerd. Wanneer er geen maatregelvarianten zijn doorgerekend zijn alleen de resultaten opgenomen van de Lden,GPP en de LdenSAK. Bovendien is het aantal reductiepunten per saneringsobject vermeld.

Gemeente	Adres	Clusternummer	Categorie saneringsobject	Gevel-oriëntatie	Hoogte boven maaiveld (m)	Geluidsbelasting L _{den,GPP} , zonder aanvullende maatregelen [dB]	Maximale geluidsbelasting L _{den,SAK} , bij akoestische standaard kwaliteit [dB]	Aantal reductiepunten	Streefwaarde sanering	Geluidbelasting in variant V1 [dB]	Geluidbelasting in variant V2 [dB]	Geluidbelasting in variant V3 [dB]	Geluidbelasting in variant V4 [dB]	Geluidbelasting in variant V5 [dB]	Geluidbelasting in variant V6 [dB]	Geluidsbelasting met geadviseerde maatregelen [dB]
					4.5	64			60	57	58					57
				W	1.5	64			60	57	57					60
					4.5	67			60	59	60					62
				Z	1.5	44			60							42
					4.5	48			60							46
Etten-Leur	Lage Bremberg 5	T040_14	B	N	1.5	53	68	8300	60							51
					4.5	54			60							52
				O	1.5	62			60							59
					4.5	64			60							61
				W	1.5	63			60							60
					4.5	64			60							62
				Z	1.5	66			60							64
					4.5	68			60							66
Etten-Leur	Lage Bremberg 8	T040_14	B	N	1.5	54	67	8100	60							52
					4.5	55			60							53
				O	1.5	53			60							51
					4.5	59			60							57
				W	1.5	63			60							61
					4.5	65			60							62
				Z	1.5	65			60							62
					4.5	67			60							65
Etten-Leur	Moerdijkse Postbaan 24	T040_15	B	N	1.5	53	66	7800	60							51
					4.5	57			60							55
				O	1.5	62			60							60
					4.5	63			60							61
				W	1.5	62			60							60
					4.5	64			60							62
				Z	1.5	64			60							61
					4.5	66			60							63
Etten-Leur	Moerdijkse Postbaan 26	T040_15	B	N	1.5	49	70	8900	60							47

Bijlage F - Maatregelberekeningen per object

Deze bijlage bevat per object de effecten van de maatregelvarianten die in bijlage E zijn gespecificeerd. Wanneer er geen maatregelvarianten zijn doorgerekend zijn alleen de resultaten opgenomen van de Lden,GPP en de LdenSAK. Bovendien is het aantal reductiepunten per saneringsobject vermeld.

Gemeente	Adres	Clusternummer	Categorie saneringsobject	Gevel-oriëntatie	Hoogte boven maaiveld (m)	Geluidsbelasting L _{den,GPP} , zonder aanvullende maatregelen [dB]	Maximale geluidsbelasting L _{den,SAK} , bij akoestische standaard kwaliteit [dB]	Aantal reductiepunten	Streefwaarde sanering	Geluidbelasting in variant V1 [dB]	Geluidbelasting in variant V2 [dB]	Geluidbelasting in variant V3 [dB]	Geluidbelasting in variant V4 [dB]	Geluidbelasting in variant V5 [dB]	Geluidbelasting in variant V6 [dB]	Geluidsbelasting met geadviseerde maatregelen [dB]
					4.5	54			60							52
				O	1.5	65			60							63
					4.5	66			60							64
				W	1.5	68			60							65
					4.5	67			60							65
				Z	1.5	68			60							66
					4.5	70			60							68
Etten-Leur	Steenmansweg 40	T040_07	B	N	1.5	65	66	7800	60							62
					4.5	66			60							63
				O	1.5	62			60							60
					4.5	64			60							61
				W	1.5	63			60							61
					1.5	62			60							59
					4.5	63			60							60
					4.5	64			60							62
				Z	1.5	44			60							42
					4.5	46			60							45
Etten-Leur	Steenmansweg 50	T040_07	B	N	1.5	70	72	9500	60							67
					4.5	72			60							69
				O	1.5	68			60							66
					4.5	69			60							67
				W	1.5	65			60							63
					4.5	67			60							65
				Z	1.5	54			60							52
					4.5	46			60							44
Halderberge	De Heul 74	T045_41	AB	N	1.5	56	67	8100	60	55	53					52
					4.5	58			60	57	56					55
				O	1.5	62			60	60	57					57
					4.5	64			60	62	62					60
					4.5	65			60	62	62					61

Bijlage F - Maatregelberekeningen per object

Deze bijlage bevat per object de effecten van de maatregelvarianten die in bijlage E zijn gespecificeerd. Wanneer er geen maatregelvarianten zijn doorgerekend zijn alleen de resultaten opgenomen van de Lden,GPP en de LdenSAK. Bovendien is het aantal reductiepunten per saneringsobject vermeld.

Gemeente	Adres	Clusternummer	Categorie saneringsobject	Gevel-oriëntatie	Hoogte boven maaiveld (m)	Geluidsbelasting L _{den,GPP} , zonder aanvullende maatregelen [dB]	Maximale geluidsbelasting L _{den,SAK} , bij akoestische standaard kwaliteit [dB]	Aantal reductiepunten	Streefwaarde sanering	Geluidbelasting in variant V1 [dB]	Geluidbelasting in variant V2 [dB]	Geluidbelasting in variant V3 [dB]	Geluidbelasting in variant V4 [dB]	Geluidbelasting in variant V5 [dB]	Geluidbelasting in variant V6 [dB]	Geluidsbelasting met geadviseerde maatregelen [dB]
				W	1.5	61			60	59	57					55
					1.5	62			60	59	57					56
					4.5	64			60	61	61					60
					4.5	63			60	61	61					58
				Z	1.5	64			60	62	60					58
					4.5	67			60	65	65					63
Halderberge	Heul 85	T045_41	A	N	1.5	52	62	4100	60	50	48					47
					4.5	54			60	52	51					50
				O	1.5	50			60	47	47					45
					4.5	56			60	54	56					54
				W	1.5	59			60	57	56					53
					4.5	61			60	58	59					56
				Z	1.5	61			60	59	58					55
					4.5	62			60	60	60					58
Halderberge	Heul 87	T045_41	A	N	1.5	55	65	5000	60	53	53					50
					4.5	58			60	55	56					54
				O	1.5	58			60	57	56					55
					4.5	58			60	56	56					55
				W	1.5	63			60	61	58					56
					4.5	65			60	63	63					61
Halderberge	Heul 89	T045_41	AB	N	1.5	57	69	8600	60	55	54					51
					4.5	57			60	55	54					52
				O	1.5	63			60	62	59					58
					4.5	65			60	63	63					62
				W	1.5	64			60	61	59					56
					4.5	66			60	63	64					61
				Z	1.5	66			60	65	62					60
					1.5	67			60	65	62					60
					4.5	69			60	67	67					65
					4.5	68			60	67	67					65

Bijlage F - Maatregelberekeningen per object

Deze bijlage bevat per object de effecten van de maatregelvarianten die in bijlage E zijn gespecificeerd. Wanneer er geen maatregelvarianten zijn doorgerekend zijn alleen de resultaten opgenomen van de Lden,GPP en de LdenSAK. Bovendien is het aantal reductiepunten per saneringsobject vermeld.

Gemeente	Adres	Clusternummer	Categorie saneringsobject	Gevel-oriëntatie	Hoogte boven maaiveld (m)	Geluidsbelasting L _{den,GPP} , zonder aanvullende maatregelen [dB]	Maximale geluidsbelasting L _{den,SAK} , bij akoestische standaard kwaliteit [dB]	Aantal reductiepunten	Streefwaarde sanering	Geluidbelasting in variant V1 [dB]	Geluidbelasting in variant V2 [dB]	Geluidbelasting in variant V3 [dB]	Geluidbelasting in variant V4 [dB]	Geluidbelasting in variant V5 [dB]	Geluidbelasting in variant V6 [dB]	Geluidsbelasting met geadviseerde maatregelen [dB]
Halderberge	Parallelweg 62	T045_41	A	N	1.5	48	65	5000	60	45	47					44
				ZO	1.5	65		60	64	61						60
				ZW	1.5	64		60	62	60						57
Halderberge	Roosendaalsebaan 34	T045_23	B	NO	1.5	61	66	7800	60							59
					4.5	62		60							60	
				ZO	1.5	65		60							63	
					4.5	66		60							64	
				ZW	1.5	60		60							58	
					4.5	64		60							62	
Halderberge	Roosendaalsebaan 48	T045_23	B	N	1.5	51	66	7800	60							49
					4.5	49		60							47	
				O	1.5	61		60							59	
					4.5	62		60							60	
				W	1.5	62		60							60	
					4.5	63		60							61	
				Z	1.5	65		60							63	
					4.5	66		60							63	
					4.5	67		60							65	
Halderberge	Roosendaalsebaan 50	T045_23	AB	NO	1.5	67	71	9200	60							65
					4.5	67		60							64	
				NW	1.5	59		60							59	
					4.5	59		60							58	
				ZO	1.5	70		60							67	
					4.5	71		60							69	
				ZW	1.5	68		60							66	
					4.5	69		60							67	
					4.5	69		60							65	
Halderberge	Roosendaalseweg 6	T045_41	AB	N	1.5	53	71	9200	60	52	50					49
					4.5	55		60	53	53					51	
				O	1.5	67		60	65	62					59	
					4.5	69		60	67	68					65	
					1.5	65		60	63	60					58	
					1.5	65		60	63	60					58	

Bijlage F - Maatregelberekeningen per object

Deze bijlage bevat per object de effecten van de maatregelvarianten die in bijlage E zijn gespecificeerd. Wanneer er geen maatregelvarianten zijn doorgerekend zijn alleen de resultaten opgenomen van de Lden,GPP en de LdenSAK. Bovendien is het aantal reductiepunten per saneringsobject vermeld.

Gemeente	Adres	Clusternummer	Categorie saneringsobject	Gevel-oriëntatie	Hoogte boven maaiveld (m)	Geluidsbelasting L _{den,GPP} , zonder aanvullende maatregelen [dB]	Maximale geluidsbelasting L _{den,SAK} , bij akoestische standaard kwaliteit [dB]	Aantal reductiepunten	Streefwaarde sanering	Geluidbelasting in variant V1 [dB]	Geluidbelasting in variant V2 [dB]	Geluidbelasting in variant V3 [dB]	Geluidbelasting in variant V4 [dB]	Geluidbelasting in variant V5 [dB]	Geluidbelasting in variant V6 [dB]	Geluidsbelasting met geadviseerde maatregelen [dB]
					4.5	67			60	65	65					63
				ZO	1.5	69			60	66	62					60
					4.5	71			60	68	69					67
Halderberge	Roosendaalseweg 18	T045_39	AB	N	1.5	36	66	7800	60							33
				O	1.5	63			60							61
				W	1.5	63			60							61
				Z	1.5	66			60							64
Halderberge	Roosendaalseweg 38	T045_33	AB	N	1.5	59	70	8900	60							57
					4.5	61			60							59
				O	1.5	66			60							64
					4.5	68			60							66
				W	1.5	65			60							63
					4.5	67			60							65
				Z	1.5	68			60							66
					4.5	70			60							68
Moerdijk	Achterdijk 189	T039_01	B	NO	1.5	66	67	8100	60							66
					4.5	67			60							67
				NW	1.5	60			60							60
					4.5	61			60							61
				ZO	1.5	65			60							65
					4.5	66			60							66
				ZW	1.5	56			60							56
					4.5	57			60							57
Moerdijk	Boerendijk 23	T101_01	B	NO	1.5	58	68	8300	60							58
					4.5	60			60							60
					7.5	60			60							60
				ZO	1.5	64			60							64
					4.5	67			60							67
					7.5	67			60							67
				ZW	1.5	65			60							65

Bijlage F - Maatregelberekeningen per object

Deze bijlage bevat per object de effecten van de maatregelvarianten die in bijlage E zijn gespecificeerd. Wanneer er geen maatregelvarianten zijn doorgerekend zijn alleen de resultaten opgenomen van de Lden,GPP en de LdenSAK. Bovendien is het aantal reductiepunten per saneringsobject vermeld.

Gemeente	Adres	Clusternummer	Categorie saneringsobject	Gevel-oriëntatie	Hoogte boven maaiveld (m)	Geluidsbelasting L _{den,GPP} , zonder aanvullende maatregelen [dB]	Maximale geluidsbelasting L _{den,SAK} , bij akoestische standaard kwaliteit [dB]	Aantal reductiepunten	Streefwaarde sanering	Geluidbelasting in variant V1 [dB]	Geluidbelasting in variant V2 [dB]	Geluidbelasting in variant V3 [dB]	Geluidbelasting in variant V4 [dB]	Geluidbelasting in variant V5 [dB]	Geluidbelasting in variant V6 [dB]	Geluidsbelasting met geadviseerde maatregelen [dB]
					4.5	67			60							67
					7.5	68			60							68
Moerdijk	Helsedijk 63	T017_02	A	NO	1.5	38	65	5000	60							38
					4.5	43			60							43
					7.5	43			60							43
				NW	1.5	60			60							60
					4.5	63			60							63
					7.5	63			60							63
				ZO	1.5	60			60							60
					4.5	62			60							62
					7.5	63			60							63
				ZW	1.5	62			60							62
					4.5	65			60							65
					7.5	65			60							65
Moerdijk	Helsedijk 65	T017_02	B	NO	1.5	49	66	7800	60							49
					4.5	51			60							51
					7.5	46			60							46
				NW	1.5	60			60							60
					4.5	63			60							63
					7.5	63			60							63
				ZO	1.5	60			60							60
					4.5	62			60							62
					7.5	62			60							62
				ZW	1.5	63			60							63
					4.5	65			60							65
					7.5	66			60							66
Moerdijk	Hoge Zeedijk 20	T039_02	B	NO	1.5	64	66	7800	60							64
					4.5	66			60							66
				NW	1.5	62			60							62
					4.5	63			60							63

Bijlage F - Maatregelberekeningen per object

Deze bijlage bevat per object de effecten van de maatregelvarianten die in bijlage E zijn gespecificeerd. Wanneer er geen maatregelvarianten zijn doorgerekend zijn alleen de resultaten opgenomen van de Lden,GPP en de LdenSAK. Bovendien is het aantal reductiepunten per saneringsobject vermeld.

Gemeente	Adres	Clusternummer	Categorie saneringsobject	Gevel-oriëntatie	Hoogte boven maaiveld (m)	Geluidsbelasting L _{den,GPP} , zonder aanvullende maatregelen [dB]	Maximale geluidsbelasting L _{den,SAK} , bij akoestische standaard kwaliteit [dB]	Aantal reductiepunten	Streefwaarde sanering	Geluidbelasting in variant V1 [dB]	Geluidbelasting in variant V2 [dB]	Geluidbelasting in variant V3 [dB]	Geluidbelasting in variant V4 [dB]	Geluidbelasting in variant V5 [dB]	Geluidbelasting in variant V6 [dB]	Geluidsbelasting met geadviseerde maatregelen [dB]
				ZO	1.5	61			60							61
					4.5	64			60							64
				ZW	1.5	55			60							55
					4.5	54			60							54
Moerdijk	Kraaiendijk 35	T017_01	AB	N	1.5	59	66	7800	60							59
					4.5	62			60							62
				O	1.5	56			60							56
					4.5	66			60							66
				W	1.5	56			60							56
					4.5	57			60							57
				Z	1.5	51			60							51
					4.5	59			60							59
Moerdijk	Kraaiendijk 37	T017_01	AB	N	1.5	61	67	8100	60							61
					4.5	66			60							66
					7.5	67			60							67
				O	1.5	56			60							56
					4.5	66			60							66
					7.5	67			60							67
				W	1.5	60			60							60
					4.5	61			60							61
					7.5	60			60							60
				Z	1.5	48			60							48
					4.5	61			60							61
					7.5	60			60							60
Oisterwijk	Boscheweg 1	T114_13	B	NO	1.5	65	69	8600	60							62
					4.5	67			60							64
				NW	1.5	69			60							65
					4.5	70			60							67
				ZO	1.5	59			60							56
					4.5	61			60							57

Bijlage F - Maatregelberekeningen per object

Deze bijlage bevat per object de effecten van de maatregelvarianten die in bijlage E zijn gespecificeerd. Wanneer er geen maatregelvarianten zijn doorgerekend zijn alleen de resultaten opgenomen van de Lden,GPP en de LdenSAK. Bovendien is het aantal reductiepunten per saneringsobject vermeld.

Gemeente	Adres	Clusternummer	Categorie saneringsobject	Gevel-oriëntatie	Hoogte boven maaiveld (m)	Geluidsbelasting L _{den,GPP} , zonder aanvullende maatregelen [dB]	Maximale geluidsbelasting L _{den,SAK} , bij akoestische standaard kwaliteit [dB]	Aantal reductiepunten	Streefwaarde sanering	Geluidbelasting in variant V1 [dB]	Geluidbelasting in variant V2 [dB]	Geluidbelasting in variant V3 [dB]	Geluidbelasting in variant V4 [dB]	Geluidbelasting in variant V5 [dB]	Geluidbelasting in variant V6 [dB]	Geluidsbelasting met geadviseerde maatregelen [dB]
				ZW	1.5	65			60							62
					4.5	67			60							63
Oisterwijk	Boscheweg 7	T114_10	AB	NO	1.5	64	71	9200	60							60
					4.5	66			60							62
				NW	1.5	71			60							67
					4.5	72			60							68
				ZO	1.5	52			60							49
					4.5	53			60							50
				ZW	1.5	68			60							64
					4.5	69			60							65
Oisterwijk	Dijkweg 1	T114_03	A	N	1.5	56	63	4400	60							54
					4.5	63			60							61
				O	1.5	51			60							49
					4.5	54			60							52
				W	1.5	54			60							53
					4.5	61			60							60
				Z	1.5	53			60							53
					4.5	59			60							58
Oisterwijk	Heukelomseweg 1	T114_05	A	N	1.5	62	65	5000	60							60
					4.5	64			60							61
				O	1.5	55			60							53
					4.5	57			60							55
				W	1.5	63			60							61
					4.5	65			60							62
				Z	1.5	59			60							57
					4.5	60			60							58
Oisterwijk	Kerkhovenbaan 1	T114_12	AB	NW	1.5	68	66	7800	60							64
				O	1.5	61			60							58
				W	1.5	66			60							62
				Z	1.5	58			60							54

Bijlage F - Maatregelberekeningen per object

Deze bijlage bevat per object de effecten van de maatregelvarianten die in bijlage E zijn gespecificeerd. Wanneer er geen maatregelvarianten zijn doorgerekend zijn alleen de resultaten opgenomen van de Lden,GPP en de LdenSAK. Bovendien is het aantal reductiepunten per saneringsobject vermeld.

Gemeente	Adres	Clusternummer	Categorie saneringsobject	Gevel-oriëntatie	Hoogte boven maaiveld (m)	Geluidsbelasting L _{den,GPP} , zonder aanvullende maatregelen [dB]	Maximale geluidsbelasting L _{den,SAK} , bij akoestische standaard kwaliteit [dB]	Aantal reductiepunten	Streefwaarde sanering	Geluidbelasting in variant V1 [dB]	Geluidbelasting in variant V2 [dB]	Geluidbelasting in variant V3 [dB]	Geluidbelasting in variant V4 [dB]	Geluidbelasting in variant V5 [dB]	Geluidbelasting in variant V6 [dB]	Geluidsbelasting met geadviseerde maatregelen [dB]
Oosterwijk	Molenbaan 1	T114_14	B	NO	1.5	62	68	8300	60							62
					4.5	64			60						64	
				NW	1.5	66			60						66	
					4.5	68			60						68	
				ZO	1.5	44			60						44	
					4.5	48			60						48	
				ZW	1.5	62			60						62	
					4.5	64										64
Oosterwijk	Oosterwijksebaan 9	T114_02	AB	NO	1.5	60	70	8900	60							60
					4.5	62			60						62	
				NW	1.5	61			60						61	
					4.5	67			60						67	
				ZO	1.5	58			60						58	
					4.5	60			60						60	
				ZW	1.5	61			60						61	
					4.5	67										67
Oosterwijk	Zandstraat 1	T114_01	A	NO	1.5	57	65	5000	60							57
					4.5	58			60						58	
				NW	1.5	63			60						63	
					4.5	64			60						64	
				ZO	1.5	56			60						56	
					4.5	58			60						58	
				ZW	1.5	63			60						63	
					4.5	64										64
Oosterhout	Bremstraat 26	T049_03	B	N	1.5	65	69	8600	60							63
					4.5	66			60						64	
				O	1.5	47			60						45	
					4.5	48			60						46	
				W	1.5	68			60						66	
					4.5	69			60						67	

Bijlage F - Maatregelberekeningen per object

Deze bijlage bevat per object de effecten van de maatregelvarianten die in bijlage E zijn gespecificeerd. Wanneer er geen maatregelvarianten zijn doorgerekend zijn alleen de resultaten opgenomen van de Lden,GPP en de LdenSAK. Bovendien is het aantal reductiepunten per saneringsobject vermeld.

Gemeente	Adres	Clusternummer	Categorie saneringsobject	Gevel-oriëntatie	Hoogte boven maaiveld (m)	Geluidsbelasting L _{den,GPP} , zonder aanvullende maatregelen [dB]	Maximale geluidsbelasting L _{den,SAK} , bij akoestische standaard kwaliteit [dB]	Aantal reductiepunten	Streefwaarde sanering	Geluidbelasting in variant V1 [dB]	Geluidbelasting in variant V2 [dB]	Geluidbelasting in variant V3 [dB]	Geluidbelasting in variant V4 [dB]	Geluidbelasting in variant V5 [dB]	Geluidbelasting in variant V6 [dB]	Geluidsbelasting met geadviseerde maatregelen [dB]
				Z	1.5	63			60							61
					4.5	65			60							63
Oosterhout	Heikant 47	T049_05	AB	N	1.5	64	68	8300	60							62
					4.5	65			60							63
				O	1.5	51			60							50
					4.5	53			60							51
				W	1.5	66			60							64
					4.5	68			60							66
				Z	1.5	57			60							56
					4.5	61			60							59
Oosterhout	Heikant 86	T049_05	AB	N	1.5	63	69	8600	60							61
					4.5	67			60							65
				O	1.5	60			60							58
					4.5	62			60							60
				W	1.5	61			60							59
					1.5	63			60							61
					4.5	68			60							66
					4.5	69			60							66
				Z	1.5	54			60							53
					4.5	62			60							60
Oosterhout	Leijsendwarsstraat 15	T049_06	B	N	1.5	61	67	8100	60							60
					4.5	63			60							61
				O	1.5	64			60							62
					1.5	58			60							56
					4.5	61			60							59
					4.5	67			60							64
				W	1.5	51			60							49
					4.5	53			60							51
				Z	1.5	60			60							57
					4.5	62			60							60

Bijlage F - Maatregelberekeningen per object

Deze bijlage bevat per object de effecten van de maatregelvarianten die in bijlage E zijn gespecificeerd. Wanneer er geen maatregelvarianten zijn doorgerekend zijn alleen de resultaten opgenomen van de Lden,GPP en de LdenSAK. Bovendien is het aantal reductiepunten per saneringsobject vermeld.

Gemeente	Adres	Clusternummer	Categorie saneringsobject	Gevel-oriëntatie	Hoogte boven maaiveld (m)	Geluidsbelasting L _{den,GPP} , zonder aanvullende maatregelen [dB]	Maximale geluidsbelasting L _{den,SAK} , bij akoestische standaard kwaliteit [dB]	Aantal reductiepunten	Streefwaarde sanering	Geluidbelasting in variant V1 [dB]	Geluidbelasting in variant V2 [dB]	Geluidbelasting in variant V3 [dB]	Geluidbelasting in variant V4 [dB]	Geluidbelasting in variant V5 [dB]	Geluidbelasting in variant V6 [dB]	Geluidsbelasting met geadviseerde maatregelen [dB]							
Oosterhout	Leijsendwarsstraat 17	T049_06	B	N	1.5	64	68	8300	60							62							
					4.5	65			60					63									
					1.5	66			60					64									
					4.5	68			60					66									
					1.5	54			60					52									
					4.5	56			60					55									
Oosterhout	Leijsendwarsstraat 19	T049_06	B	O	1.5	66	69	8600	60							64							
					4.5	69			60					66									
					1.5	55			60					53									
					4.5	57			60					55									
					1.5	63			60					61									
					4.5	66			60					63									
Oosterhout	Leijsendwarsstraat 20	T049_04	AB	NO	1.5	72	74	10100	60							70							
					4.5	74			60					71									
					1.5	66			60					63									
					4.5	68			60					65									
					1.5	69			60					67									
					4.5	71			60					69									
					1.5	54			60					53									
					4.5	60			60					58									
					Oosterhout	Leijsendwarsstraat 25			T049_06	AB	NO	1.5	62	70	8900	60							60
												4.5	68			60					66		
1.5	60	60										58											
4.5	65	60										62											
1.5	69	60										66											
4.5	70	60										68											
1.5	60	60										58											
4.5	62	60										60											
Oosterhout	Leijsendwarsstraat 15A	T049_06	B	N	1.5	58	68	8300	60							56							
					4.5	63			60					60									

Bijlage F - Maatregelberekeningen per object

Deze bijlage bevat per object de effecten van de maatregelvarianten die in bijlage E zijn gespecificeerd. Wanneer er geen maatregelvarianten zijn doorgerekend zijn alleen de resultaten opgenomen van de Lden,GPP en de LdenSAK. Bovendien is het aantal reductiepunten per saneringsobject vermeld.

Gemeente	Adres	Clusternummer	Categorie saneringsobject	Gevel-oriëntatie	Hoogte boven maaiveld (m)	Geluidsbelasting L _{den,GPP} , zonder aanvullende maatregelen [dB]	Maximale geluidsbelasting L _{den,SAK} , bij akoestische standaard kwaliteit [dB]	Aantal reductiepunten	Streefwaarde sanering	Geluidbelasting in variant V1 [dB]	Geluidbelasting in variant V2 [dB]	Geluidbelasting in variant V3 [dB]	Geluidbelasting in variant V4 [dB]	Geluidbelasting in variant V5 [dB]	Geluidbelasting in variant V6 [dB]	Geluidsbelasting met geadviseerde maatregelen [dB]
					7.5	64			60							62
				O	1.5	64			60							62
					4.5	67			60							65
					7.5	68			60							66
				W	1.5	55			60							53
					4.5	57			60							54
					7.5	58			60							56
				Z	1.5	63			60							61
					4.5	65			60							62
					7.5	66			60							64
Oosterhout	Leijzenstraat 38	T049_08	B	NO	1.5	62	68	8300	60	61						61
					4.5	65			60	63						63
				NW	1.5	54			60	54						54
					4.5	57			60	57						56
				O	1.5	64			60	63						62
					4.5	67			60	65						64
				ZW	1.5	60			60	59						58
					4.5	62			60	60						59
Oosterhout	Monnikendreef 5	T049_02	AB	N	1.5	63	72	9500	60							61
					4.5	65			60							63
				O	1.5	70			60							68
					4.5	72			60							70
				W	1.5	61			60							60
					4.5	62			60							62
				Z	1.5	69			60							67
					4.5	71			60							69
Oosterhout	Schellingstraat 1	T049_01	AB	N	1.5	66	73	9800	60	58	58	58	58	58	58	58
					4.5	71			60	60	60	60	60	60	60	60
					7.5	73			60	62	61	61	61	62	62	62
				O	1.5	63			60	60	60	60	60	60	60	60

Bijlage F - Maatregelberekeningen per object

Deze bijlage bevat per object de effecten van de maatregelvarianten die in bijlage E zijn gespecificeerd. Wanneer er geen maatregelvarianten zijn doorgerekend zijn alleen de resultaten opgenomen van de Lden,GPP en de LdenSAK. Bovendien is het aantal reductiepunten per saneringsobject vermeld.

Gemeente	Adres	Clusternummer	Categorie saneringsobject	Gevel-oriëntatie	Hoogte boven maaiveld (m)	Geluidsbelasting L _{den,GPP} , zonder aanvullende maatregelen [dB]	Maximale geluidsbelasting L _{den,SAK} , bij akoestische standaard kwaliteit [dB]	Aantal reductiepunten	Streefwaarde sanering	Geluidbelasting in variant V1 [dB]	Geluidbelasting in variant V2 [dB]	Geluidbelasting in variant V3 [dB]	Geluidbelasting in variant V4 [dB]	Geluidbelasting in variant V5 [dB]	Geluidbelasting in variant V6 [dB]	Geluidsbelasting met geadviseerde maatregelen [dB]
					4.5	67			60	62	62	62	62	62		62
					7.5	68			60	62	62	62	62	62		62
				W	1.5	67			60	55	55	52	51	52		52
					4.5	71			60	57	57	54	54	55		55
					7.5	73			60	60	59	58	57	59		59
Oosterhout	Schellingstraat 3	T049_01	AB	N	1.5	63	73	9800	60	60	60	60	60	60		60
					4.5	67			60	62	62	62	62	62		62
					7.5	69			60	63	63	63	63	63		63
				O	1.5	63			60	60	60	60	60	60		60
					4.5	67			60	62	62	62	62	62		62
					7.5	67			60	62	62	62	62	62		62
				W	1.5	67			60	55	55	52	51	52		52
					4.5	71			60	58	57	55	54	55		55
					7.5	73			60	60	59	59	57	59		59
				Z	1.5	64			60	53	52	52	51	52		52
					4.5	68			60	57	56	56	55	56		56
					7.5	69			60	61	60	61	60	61		61
Oosterhout	Schellingstraat 5	T049_01	AB	N	1.5	64	72	9500	60	54	53	49	49	50		50
					4.5	68			60	56	56	53	52	54		54
					7.5	68			60	60	59	58	57	59		59
				O	1.5	56			60	52	52	52	51	52		52
					4.5	60			60	56	55	55	55	56		56
					7.5	65			60	62	62	62	62	62		62
				W	1.5	68			60	56	55	52	51	52		52
					4.5	71			60	58	57	55	54	56		56
					7.5	72			60	60	59	59	58	59		59
Oosterhout	Schellingstraat 7	T049_01	AB	O	1.5	57	72	9500	60	53	53	53	53	53		53
					4.5	60			60	57	57	57	56	57		57
					7.5	65			60	62	62	62	61	62		62
				W	1.5	68			60	56	56	53	52	53		53

Bijlage F - Maatregelberekeningen per object

Deze bijlage bevat per object de effecten van de maatregelvarianten die in bijlage E zijn gespecificeerd. Wanneer er geen maatregelvarianten zijn doorgerekend zijn alleen de resultaten opgenomen van de Lden,GPP en de LdenSAK. Bovendien is het aantal reductiepunten per saneringsobject vermeld.

Gemeente	Adres	Clusternummer	Categorie saneringsobject	Gevel-oriëntatie	Hoogte boven maaiveld (m)	Geluidsbelasting L _{den,GPP} , zonder aanvullende maatregelen [dB]	Maximale geluidsbelasting L _{den,SAK} , bij akoestische standaard kwaliteit [dB]	Aantal reductiepunten	Streefwaarde sanering	Geluidbelasting in variant V1 [dB]	Geluidbelasting in variant V2 [dB]	Geluidbelasting in variant V3 [dB]	Geluidbelasting in variant V4 [dB]	Geluidbelasting in variant V5 [dB]	Geluidbelasting in variant V6 [dB]	Geluidsbelasting met geadviseerde maatregelen [dB]
					4.5	71			60	58	58	56	55	56		56
					7.5	72			60	60	59	59	58	59		59
				Z	1.5	64			60	54	54	52	52	52		52
					4.5	66			60	57	57	56	56	56		56
					7.5	68			60	61	61	61	60	61		61
Oosterhout	Schellingstraat 9	T049_01	B	N	1.5	63	71	9200	60	52	52	52	51	52		52
					4.5	66			60	55	55	54	54	54		54
					7.5	67			60	59	58	57	56	58		58
				O	1.5	57			60	55	54	54	54	55		55
					4.5	60			60	58	58	58	58	58		58
					7.5	65			60	62	62	62	62	62		62
				W	1.5	67			60	56	55	54	54	54		54
					4.5	70			60	58	58	57	56	57		57
					7.5	71			60	60	59	60	59	60		60
Oosterhout	Schellingstraat 11	T049_01	B	O	1.5	58	71	9200	60	55	55	55	55	55		55
					4.5	61			60	58	58	58	58	58		58
					7.5	64			60	61	61	61	61	61		61
				W	1.5	67			60	55	54	54	53	54		54
					4.5	70			60	58	57	57	56	57		57
					7.5	71			60	60	59	60	59	59		59
				Z	1.5	63			60	55	55	54	54	54		54
					4.5	65			60	58	58	57	57	57		57
					7.5	66			60	61	61	62	61	61		61
Oosterhout	Schellingstraat 13	T049_01	B	N	1.5	62	70	8900	60	50	50	49	49	49		49
					4.5	65			60	53	52	52	52	52		52
					7.5	66			60	57	56	56	55	56		56
				O	1.5	56			60	54	54	53	53	54		54
					4.5	61			60	58	58	58	58	58		58
					7.5	64			60	61	61	61	61	61		61
				W	1.5	67			60	55	55	55	54	55		55

Bijlage F - Maatregelberekeningen per object

Deze bijlage bevat per object de effecten van de maatregelvarianten die in bijlage E zijn gespecificeerd. Wanneer er geen maatregelvarianten zijn doorgerekend zijn alleen de resultaten opgenomen van de Lden,GPP en de LdenSAK. Bovendien is het aantal reductiepunten per saneringsobject vermeld.

Gemeente	Adres	Clusternummer	Categorie saneringsobject	Gevel-oriëntatie	Hoogte boven maaiveld (m)	Geluidsbelasting L _{den,GPP} , zonder aanvullende maatregelen [dB]	Maximale geluidsbelasting L _{den,SAK} , bij akoestische standaard kwaliteit [dB]	Aantal reductiepunten	Streefwaarde sanering	Geluidbelasting in variant V1 [dB]	Geluidbelasting in variant V2 [dB]	Geluidbelasting in variant V3 [dB]	Geluidbelasting in variant V4 [dB]	Geluidbelasting in variant V5 [dB]	Geluidbelasting in variant V6 [dB]	Geluidsbelasting met geadviseerde maatregelen [dB]
					4.5	69			60	58	58	58	57	58		58
					7.5	70			60	60	59	61	60	60		60
Oosterhout	Schellingstraat 15	T049_01	B	O	1.5	56	70	8900	60	53	53	53	53	53		53
					4.5	61			60	58	58	58	58	58		58
					7.5	63			60	61	61	60	60	61		61
				W	1.5	67			60	55	54	55	54	54		54
					4.5	69			60	58	57	58	57	58		58
					7.5	70			60	60	59	61	60	60		60
				Z	1.5	61			60	52	51	55	55	55		55
					4.5	63			60	55	54	57	57	57		57
					7.5	66			60	60	59	62	61	61		61
Oosterhout	Schellingstraat 16	T049_01	B	N	1.5	64	69	8600	60	54	53	56	56	56		56
					4.5	67			60	57	56	56	55	56		56
					7.5	68			60	60	59	62	60	60		60
				O	1.5	61			60	52	51	53	52	53		53
					4.5	63			60	55	54	56	56	56		56
					7.5	65			60	59	59	61	60	60		60
				W	1.5	65			60	59	58	61	61	61		61
					4.5	68			60	60	60	64	63	63		63
					7.5	69			60	62	61	66	65	65		65
Oosterhout	Schellingstraat 17	T049_01	AB	N	1.5	62	69	8600	60	52	51	49	48	48		48
					4.5	64			60	53	53	52	51	51		51
					7.5	65			60	58	57	57	56	57		57
				O	1.5	57			60	53	53	53	53	53		53
					4.5	61			60	58	58	58	58	58		58
					7.5	63			60	60	60	60	60	60		60
				W	1.5	66			60	54	53	55	54	55		55
					4.5	68			60	56	56	58	57	58		58
					7.5	69			60	59	58	62	60	61		61
Oosterhout	Schellingstraat 18	T049_01	B	O	1.5	61	68	8300	60	52	51	54	54	54		54

Bijlage F - Maatregelberekeningen per object

Deze bijlage bevat per object de effecten van de maatregelvarianten die in bijlage E zijn gespecificeerd. Wanneer er geen maatregelvarianten zijn doorgerekend zijn alleen de resultaten opgenomen van de Lden,GPP en de LdenSAK. Bovendien is het aantal reductiepunten per saneringsobject vermeld.

Gemeente	Adres	Clusternummer	Categorie saneringsobject	Gevel-oriëntatie	Hoogte boven maaiveld (m)	Geluidsbelasting L _{den,GPP} , zonder aanvullende maatregelen [dB]	Maximale geluidsbelasting L _{den,SAK} , bij akoestische standaard kwaliteit [dB]	Aantal reductiepunten	Streefwaarde sanering	Geluidbelasting in variant V1 [dB]	Geluidbelasting in variant V2 [dB]	Geluidbelasting in variant V3 [dB]	Geluidbelasting in variant V4 [dB]	Geluidbelasting in variant V5 [dB]	Geluidbelasting in variant V6 [dB]	Geluidsbelasting met geadviseerde maatregelen [dB]
					4.5	63			60	55	54	57	57	57		57
					7.5	65			60	59	59	61	60	61		61
				W	1.5	65			60	58	58	61	61	61		61
					4.5	67			60	60	60	64	64	64		64
					7.5	68			60	61	60	66	65	65		65
				Z	1.5	58			60	51	51	58	58	58		58
					4.5	62			60	55	55	62	62	62		62
					7.5	64			60	59	58	64	64	64		64
Oosterhout	Schellingstraat 19	T049_01	AB	O	1.5	55	69	8600	60	54	54	54	54	54		54
					4.5	60			60	58	58	58	58	58		58
					7.5	63			60	60	60	60	60	60		60
				W	1.5	65			60	53	53	54	54	54		54
					4.5	68			60	56	56	58	57	57		57
					7.5	69			60	59	58	62	60	60		60
				Z	1.5	59			60	50	49	53	53	52		52
					4.5	61			60	54	53	56	56	55		55
					7.5	64			60	58	58	61	60	60		60
Oosterhout	Schellingstraat 21	T049_01	B	N	1.5	57	67	8100	60	51	51	51	51	51		51
					4.5	60			60	54	54	54	53	53		53
					7.5	63			60	59	58	59	58	58		58
				O	1.5	54			60	51	51	51	51	51		51
					4.5	60			60	58	57	57	57	58		58
					7.5	62			60	60	60	60	60	60		60
				W	1.5	64			60	53	52	53	52	53		53
					4.5	66			60	57	56	57	57	57		57
					7.5	67			60	59	58	61	60	60		60
Oosterhout	Schellingstraat 23	T049_01	B	O	1.5	52	66	7800	60	49	49	49	49	50		50
					4.5	59			60	55	55	56	56	56		56
				W	1.5	64			60	53	52	53	53	53		53
					4.5	66			60	56	55	58	57	58		58

Bijlage F - Maatregelberekeningen per object

Deze bijlage bevat per object de effecten van de maatregelvarianten die in bijlage E zijn gespecificeerd. Wanneer er geen maatregelvarianten zijn doorgerekend zijn alleen de resultaten opgenomen van de Lden,GPP en de LdenSAK. Bovendien is het aantal reductiepunten per saneringsobject vermeld.

Gemeente	Adres	Clusternummer	Categorie saneringsobject	Gevel-oriëntatie	Hoogte boven maaiveld (m)	Geluidsbelasting L _{den,GPP} , zonder aanvullende maatregelen [dB]	Maximale geluidsbelasting L _{den,SAK} , bij akoestische standaard kwaliteit [dB]	Aantal reductiepunten	Streefwaarde sanering	Geluidbelasting in variant V1 [dB]	Geluidbelasting in variant V2 [dB]	Geluidbelasting in variant V3 [dB]	Geluidbelasting in variant V4 [dB]	Geluidbelasting in variant V5 [dB]	Geluidbelasting in variant V6 [dB]	Geluidsbelasting met geadviseerde maatregelen [dB]
				Z	1.5	58			60	51	51	54	54	54		54
					4.5	61			60	54	54	58	58	58		58
Oosterhout	Schellingstraat 25	T049_01	B	N	1.5	55	66	7800	60	50	50	51	51	51		51
					4.5	59			60	54	54	56	55	56		56
					7.5	63			60	57	56	59	57	58		58
				O	1.5	50			60	48	47	47	47	48		48
					4.5	56			60	51	50	50	50	51		51
					7.5	60			60	56	56	56	56	56		56
				W	1.5	62			60	53	52	56	56	56		56
					4.5	65			60	55	54	60	60	60		60
					7.5	66			60	58	56	62	61	62		62
				Z	1.5	48			60	46	46	46	46	46		46
					4.5	54			60	50	49	49	49	50		50
					7.5	59			60	56	55	56	56	56		56
Oosterhout	Schellingstraat 27	T049_01	B	O	1.5	50	66	7800	60	47	46	48	48	48		48
					4.5	54			60	51	50	51	51	51		51
					7.5	59			60	55	55	56	56	56		56
				W	1.5	62			60	52	51	57	56	56		56
					4.5	65			60	55	54	60	60	60		60
					7.5	66			60	57	56	63	62	62		62
				Z	1.5	57			60	50	50	56	55	56		56
					4.5	59			60	53	52	57	57	57		57
					7.5	60			60	56	55	59	59	59		59
Oosterhout	Ter Horst 15	T049_07	B	NO	1.5	62	70	8900	60	61						61
					4.5	64			60	63						63
				NW	1.5	67			60	66						66
					4.5	69			60	67						67
				ZW	1.5	68			60	66						66
					4.5	70			60	68						67
Oosterhout	Vijfhuizen 11	T049_09	B	N	1.5	70	74	10100	60	69	66	64				69

Bijlage F - Maatregelberekeningen per object

Deze bijlage bevat per object de effecten van de maatregelvarianten die in bijlage E zijn gespecificeerd. Wanneer er geen maatregelvarianten zijn doorgerekend zijn alleen de resultaten opgenomen van de Lden,GPP en de LdenSAK. Bovendien is het aantal reductiepunten per saneringsobject vermeld.

Gemeente	Adres	Clusternummer	Categorie saneringsobject	Gevel-oriëntatie	Hoogte boven maaiveld (m)	Geluidsbelasting L _{den,GPP} , zonder aanvullende maatregelen [dB]	Maximale geluidsbelasting L _{den,SAK} , bij akoestische standaard kwaliteit [dB]	Aantal reductiepunten	Streefwaarde sanering	Geluidbelasting in variant V1 [dB]	Geluidbelasting in variant V2 [dB]	Geluidbelasting in variant V3 [dB]	Geluidbelasting in variant V4 [dB]	Geluidbelasting in variant V5 [dB]	Geluidbelasting in variant V6 [dB]	Geluidsbelasting met geadviseerde maatregelen [dB]
					4.5	73			60	71	72	71				71
				O	1.5	73			60	71	68	65				70
					4.5	74			60	73	74	73				72
				W	1.5	60			60	58						59
					4.5	62			60	61						62
				Z	1.5	67			60	65	65	64				65
					4.5	69			60	67	68	68				67
Roosendaal	Azaleastraat 3	T045_07	B	NW	1.5	52	75	10300	60							51
					4.5	54			60							52
					7.5	59			60							58
				ZO	1.5	56			60	54						54
					4.5	62			60	59						60
					7.5	70			60	63						68
				ZW	1.5	54			60	50						51
					4.5	59			60	53						56
					7.5	66			60	56						64
Roosendaal	Bergsebaan 77	T091_04	B	NO	1.5	60	69	8600	60	59	55	56	56			54
					4.5	63			60	61	59	61	60			58
				NW	1.5	57			60	56	55	57	57			55
					4.5	59			60	57	57	58	58			57
				ZO	1.5	65			60	63	56	57	56			55
					4.5	69			60	66	63	65	62			60
				ZW	1.5	64			60	62	56	56	58			56
					4.5	67			60	65	61	63	61			59
Roosendaal	Bergsebaan 79	T091_04	B	NO	1.5	64	73	9800	60	62	55	57	54			52
					4.5	67			60	65	63	65	62			60
				NW	1.5	65			60	63	60	59	62			60
					4.5	67			60	65	63	65	65			63
				ZO	1.5	71			60	69	58	60	57			55
					4.5	73			60	71	69	71	67			65

Bijlage F - Maatregelberekeningen per object

Deze bijlage bevat per object de effecten van de maatregelvarianten die in bijlage E zijn gespecificeerd. Wanneer er geen maatregelvarianten zijn doorgerekend zijn alleen de resultaten opgenomen van de Lden,GPP en de LdenSAK. Bovendien is het aantal reductiepunten per saneringsobject vermeld.

Gemeente	Adres	Clusternummer	Categorie saneringsobject	Gevel-oriëntatie	Hoogte boven maaiveld (m)	Geluidsbelasting L _{den,GPP} , zonder aanvullende maatregelen [dB]	Maximale geluidsbelasting L _{den,SAK} , bij akoestische standaard kwaliteit [dB]	Aantal reductiepunten	Streefwaarde sanering	Geluidbelasting in variant V1 [dB]	Geluidbelasting in variant V2 [dB]	Geluidbelasting in variant V3 [dB]	Geluidbelasting in variant V4 [dB]	Geluidbelasting in variant V5 [dB]	Geluidbelasting in variant V6 [dB]	Geluidsbelasting met geadviseerde maatregelen [dB]
				ZW	1.5	70			60	68	60	60	62			60
					4.5	73			60	70	68	70	67			65
Roosendaal	Bergsebaan 80	T091_03	B	N	1.5	57	68	8300	60							55
					4.5	59			60							57
				O	1.5	63			60							60
					4.5	65			60							63
				W	1.5	62			60							60
					4.5	63			60							61
				Z	1.5	65			60							63
					4.5	68			60							66
Roosendaal	Bergsebaan 82	T091_03	B	N	1.5	47	69	8600	60							46
					4.5	48			60							47
				O	1.5	62			60							60
					4.5	65			60							62
				W	1.5	63			60							60
					4.5	65			60							62
				Z	1.5	67			60							65
					4.5	69			60							66
Roosendaal	Berkenlaan 17c	T045_05	B	ZO	12	66	69	8600	60	62	60	58				56
Roosendaal	Berkenlaan 19c	T045_05	B	ZO	12	67	69	8600	60	63	61	58				56
Roosendaal	Berkenlaan 21b	T045_05	B	ZO	9	66	69	8600	60	60	58	56				54
Roosendaal	Berkenlaan 21c	T045_05	B	ZO	12	68	69	8600	60	64	62	59				57
Roosendaal	Berkenlaan 23b	T045_05	B	NW	9	59	70	8900	60							52
				ZO	9	67			60	61	58	57				54
				ZW	9	67			60	62	59	57				55
Roosendaal	Berkenlaan 23c	T045_05	B	NW	12	59	70	8900	60							55
				ZO	12	68			60	65	63	60				58
				ZW	12	68			60	66	64	62				60
Roosendaal	Bulkenaarsestraat 4	T045_02	B	N	1.5	65	70	8900	60							65
					4.5	68			60							68

Bijlage F - Maatregelberekeningen per object

Deze bijlage bevat per object de effecten van de maatregelvarianten die in bijlage E zijn gespecificeerd. Wanneer er geen maatregelvarianten zijn doorgerekend zijn alleen de resultaten opgenomen van de Lden,GPP en de LdenSAK. Bovendien is het aantal reductiepunten per saneringsobject vermeld.

Gemeente	Adres	Clusternummer	Categorie saneringsobject	Gevel-oriëntatie	Hoogte boven maaiveld (m)	Geluidsbelasting L _{den,GPP} , zonder aanvullende maatregelen [dB]	Maximale geluidsbelasting L _{den,SAK} , bij akoestische standaard kwaliteit [dB]	Aantal reductiepunten	Streefwaarde sanering	Geluidbelasting in variant V1 [dB]	Geluidbelasting in variant V2 [dB]	Geluidbelasting in variant V3 [dB]	Geluidbelasting in variant V4 [dB]	Geluidbelasting in variant V5 [dB]	Geluidbelasting in variant V6 [dB]	Geluidsbelasting met geadviseerde maatregelen [dB]
				O	1.5	60			60							60
					4.5	62			60							62
				W	1.5	66			60							66
					4.5	70			60							70
				Z	1.5	58			60							58
					4.5	61			60							61
Roosendaal	Eikenlaan 30	T045_05	B	NO	9	60	71	9200	60							52
				ZW	9	68			60	66	63	60				59
Roosendaal	Eikenlaan 32	T045_05	B	NO	9	61	71	9200	60							53
				ZW	9	69			60	66	64	61				59
Roosendaal	Eikenlaan 34	T045_05	B	NO	9	61	72	9500	60							52
				ZW	9	71			60	68	66	62				60
Roosendaal	Eikenlaan 22b	T045_05	B	NO	9	56	70	8900	60							51
				ZW	9	66			60	64	62	60				58
Roosendaal	Eikenlaan 24b	T045_05	B	NO	9	60	71	9200	60							51
				ZO	9	66			60	64	61	58				56
				ZW	9	67			60	65	63	60				58
Roosendaal	Eikenlaan 26b	T045_05	B	NO	9	58	70	8900	60							51
				NW	9	59			60							53
				ZW	9	66			60	64	62	59				57
Roosendaal	Eikenlaan 28b	T045_05	B	NO	9	60	70	8900	60							52
				ZW	9	67			60	65	63	60				58
Roosendaal	Eikenlaan 32b	T045_05	B	NO	6	58	71	9200	60							51
				ZW	6	66			60	60	57	55				53
Roosendaal	Eikenlaan 34b	T045_05	B	NO	6	58	72	9500	60							52
				ZW	6	67			60	60	57	55				54
Roosendaal	Eikenlaan 36a	T045_05	B	NO	6	60	73	9800	60							51
				ZO	6	68			60	60	58	56				55
				ZW	6	70			60	61	59	57				56
Roosendaal	Eikenlaan 36b	T045_05	B	NO	9	63	73	9800	60							52

Bijlage F - Maatregelberekeningen per object

Deze bijlage bevat per object de effecten van de maatregelvarianten die in bijlage E zijn gespecificeerd. Wanneer er geen maatregelvarianten zijn doorgerekend zijn alleen de resultaten opgenomen van de Lden,GPP en de LdenSAK. Bovendien is het aantal reductiepunten per saneringsobject vermeld.

Gemeente	Adres	Clusternummer	Categorie saneringsobject	Gevel-oriëntatie	Hoogte boven maaiveld (m)	Geluidsbelasting L _{den,GPP} , zonder aanvullende maatregelen [dB]	Maximale geluidsbelasting L _{den,SAK} , bij akoestische standaard kwaliteit [dB]	Aantal reductiepunten	Streefwaarde sanering	Geluidbelasting in variant V1 [dB]	Geluidbelasting in variant V2 [dB]	Geluidbelasting in variant V3 [dB]	Geluidbelasting in variant V4 [dB]	Geluidbelasting in variant V5 [dB]	Geluidbelasting in variant V6 [dB]	Geluidsbelasting met geadviseerde maatregelen [dB]
				ZO	9	71			60	68	65	61				59
				ZW	9	72			60	70	68	63				62
Roosendaal	Eikenlaan 38b	T045_05	B	NW	9	60	71	9200	60							51
				ZO	9	68			60	62	60	58				56
				ZW	9	67			60	61	58	56				54
Roosendaal	Eikenlaan 40b	T045_05	B	ZO	9	66	70	8900	60	61	59	58				56
Roosendaal	Eikenlaan 42b	T045_05	B	ZO	9	66	70	8900	60	61	59	58				57
Roosendaal	Ericastraat 2	T045_07	B	NW	1.5	50	72	9500	60							48
					4.5	53			60							51
					7.5	57			60							53
				ZO	1.5	56			60	53						54
					4.5	61			60	57						59
					7.5	67			60	61						64
				ZW	1.5	54			60	52						52
					4.5	59			60	56						57
					7.5	64			60	60						61
Roosendaal	Ericastraat 4	T045_07	B	NO	1.5	49	72	9500	60	47						47
					4.5	53			60	50						51
					7.5	60			60	56						58
				NW	1.5	50			60							47
					4.5	53			60							49
					7.5	56			60							52
				ZO	1.5	55			60	51						52
					4.5	60			60	55						58
					7.5	66			60	60						63
Roosendaal	Ericastraat 6	T045_07	B	NW	1.5	50	72	9500	60							48
					4.5	53			60							50
					7.5	56			60							53
				ZO	1.5	55			60	52						53
					4.5	61			60	57						59

Bijlage F - Maatregelberekeningen per object

Deze bijlage bevat per object de effecten van de maatregelvarianten die in bijlage E zijn gespecificeerd. Wanneer er geen maatregelvarianten zijn doorgerekend zijn alleen de resultaten opgenomen van de Lden,GPP en de LdenSAK. Bovendien is het aantal reductiepunten per saneringsobject vermeld.

Gemeente	Adres	Clusternummer	Categorie saneringsobject	Gevel-oriëntatie	Hoogte boven maaiveld (m)	Geluidsbelasting L _{den,GPP} , zonder aanvullende maatregelen [dB]	Maximale geluidsbelasting L _{den,SAK} , bij akoestische standaard kwaliteit [dB]	Aantal reductiepunten	Streefwaarde sanering	Geluidbelasting in variant V1 [dB]	Geluidbelasting in variant V2 [dB]	Geluidbelasting in variant V3 [dB]	Geluidbelasting in variant V4 [dB]	Geluidbelasting in variant V5 [dB]	Geluidbelasting in variant V6 [dB]	Geluidsbelasting met geadviseerde maatregelen [dB]
					7.5	66			60	60						63
				ZW	1.5	52			60	48						49
					4.5	57			60	52						54
					7.5	62			60	57						60
Roosendaal	Ericastraat 8	T045_07	B	NO	1.5	50	72	9500	60	48						48
					4.5	55			60	52						52
					7.5	61			60	57						59
				NW	1.5	50			60							47
					4.5	53			60							50
					7.5	56			60							53
				ZO	1.5	55			60	51						52
					4.5	60			60	55						58
					7.5	66			60	59						63
Roosendaal	Ericastraat 10	T045_07	B	NW	1.5	49	72	9500	60							47
					4.5	52			60							50
					7.5	56			60							54
				ZO	1.5	57			60	54						55
					4.5	61			60	56						59
					7.5	66			60	59						63
				ZW	1.5	53			60	49						50
					4.5	57			60	53						55
					7.5	62			60	56						59
Roosendaal	Ericastraat 12	T045_07	B	NO	1.5	50	72	9500	60	48						48
					4.5	55			60	51						52
					7.5	61			60	57						59
				NW	1.5	49			60							46
					4.5	52			60							49
					7.5	55			60							52
				ZO	1.5	56			60	53						54
					4.5	61			60	55						58

Bijlage F - Maatregelberekeningen per object

Deze bijlage bevat per object de effecten van de maatregelvarianten die in bijlage E zijn gespecificeerd. Wanneer er geen maatregelvarianten zijn doorgerekend zijn alleen de resultaten opgenomen van de Lden,GPP en de LdenSAK. Bovendien is het aantal reductiepunten per saneringsobject vermeld.

Gemeente	Adres	Clusternummer	Categorie saneringsobject	Gevel-oriëntatie	Hoogte boven maaiveld (m)	Geluidsbelasting L _{den,GPP} , zonder aanvullende maatregelen [dB]	Maximale geluidsbelasting L _{den,SAK} , bij akoestische standaard kwaliteit [dB]	Aantal reductiepunten	Streefwaarde sanering	Geluidbelasting in variant V1 [dB]	Geluidbelasting in variant V2 [dB]	Geluidbelasting in variant V3 [dB]	Geluidbelasting in variant V4 [dB]	Geluidbelasting in variant V5 [dB]	Geluidbelasting in variant V6 [dB]	Geluidsbelasting met geadviseerde maatregelen [dB]
					7.5	66			60	59						63
				ZW	1.5	52			60	48						50
					4.5	57			60	52						55
					7.5	63			60	57						60
Roosendaal	Ericastraat 14	T045_07	B	NW	1.5	49	72	9500	60							46
					4.5	52			60							49
					7.5	55			60							53
				ZO	1.5	56			60	52						53
					4.5	61			60	55						58
					7.5	66			60	59						63
				ZW	1.5	52			60	48						49
					4.5	57			60	51						54
					7.5	62			60	56						59
Roosendaal	Ericastraat 16	T045_07	B	NO	1.5	49	72	9500	60	47						47
					4.5	53			60	50						51
					7.5	61			60	56						58
				NW	1.5	49			60							46
					4.5	52			60							49
					7.5	56			60							53
				ZO	1.5	57			60	54						55
					4.5	61			60	55						58
					7.5	66			60	59						63
Roosendaal	Ericastraat 32	T045_07	B	N	1.5	52	73	9800	60							50
					4.5	56			60							54
					7.5	62			60							59
				O	1.5	55			60	51						53
					4.5	61			60	56						58
					7.5	67			60	59						64
				ZO	1.5	56			60	52						54
					4.5	61			60	57						59

Bijlage F - Maatregelberekeningen per object

Deze bijlage bevat per object de effecten van de maatregelvarianten die in bijlage E zijn gespecificeerd. Wanneer er geen maatregelvarianten zijn doorgerekend zijn alleen de resultaten opgenomen van de Lden,GPP en de LdenSAK. Bovendien is het aantal reductiepunten per saneringsobject vermeld.

Gemeente	Adres	Clusternummer	Categorie saneringsobject	Gevel-oriëntatie	Hoogte boven maaiveld (m)	Geluidsbelasting L _{den,GPP} , zonder aanvullende maatregelen [dB]	Maximale geluidsbelasting L _{den,SAK} , bij akoestische standaard kwaliteit [dB]	Aantal reductiepunten	Streefwaarde sanering	Geluidbelasting in variant V1 [dB]	Geluidbelasting in variant V2 [dB]	Geluidbelasting in variant V3 [dB]	Geluidbelasting in variant V4 [dB]	Geluidbelasting in variant V5 [dB]	Geluidbelasting in variant V6 [dB]	Geluidsbelasting met geadviseerde maatregelen [dB]
					7.5	67			60	60						65
				ZW	1.5	52			60	48						50
					4.5	57			60	52						54
					7.5	63			60	55						60
Roosendaal	Ericastraat 34	T045_07	B	NW	1.5	48	73	9800	60							46
					4.5	49			60							47
					7.5	51			60							48
				ZO	1.5	55			60	51						53
					4.5	60			60	55						58
					7.5	66			60	60						64
				ZW	1.5	51			60	48						49
					4.5	56			60	51						53
					7.5	61			60	54						58
Roosendaal	Ericastraat 36	T045_07	B	NO	1.5	49	73	9800	60	47						47
					4.5	54			60	51						51
					7.5	61			60	57						59
				NW	1.5	48			60							46
					4.5	49			60							47
					7.5	51			60							48
				ZO	1.5	55			60	51						52
					4.5	60			60	55						58
					7.5	66			60	59						63
Roosendaal	Ettenseweg 1	T045_42	B	N	1.5	68	68	8300	60							68
				O	1.5	54			60							54
				W	1.5	66			60							66
				Z	1.5	59			60							59
Roosendaal	Heerma van Vossstraat 3	T045_10	B	N	1.5	57	71	9200	60							57
					4.5	70			60							70
				O	1.5	58			60							58
					4.5	67			60							67

Bijlage F - Maatregelberekeningen per object

Deze bijlage bevat per object de effecten van de maatregelvarianten die in bijlage E zijn gespecificeerd. Wanneer er geen maatregelvarianten zijn doorgerekend zijn alleen de resultaten opgenomen van de Lden,GPP en de LdenSAK. Bovendien is het aantal reductiepunten per saneringsobject vermeld.

Gemeente	Adres	Clusternummer	Categorie saneringsobject	Gevel-oriëntatie	Hoogte boven maaiveld (m)	Geluidsbelasting L _{den,GPP} , zonder aanvullende maatregelen [dB]	Maximale geluidsbelasting L _{den,SAK} , bij akoestische standaard kwaliteit [dB]	Aantal reductiepunten	Streefwaarde sanering	Geluidbelasting in variant V1 [dB]	Geluidbelasting in variant V2 [dB]	Geluidbelasting in variant V3 [dB]	Geluidbelasting in variant V4 [dB]	Geluidbelasting in variant V5 [dB]	Geluidbelasting in variant V6 [dB]	Geluidsbelasting met geadviseerde maatregelen [dB]
				W	1.5	57			60							57
					4.5	66			60							66
				Z	1.5	56			60							56
					4.5	62			60							62
Roosendaal	Jan Vermeerlaan 127	T045_17	B	NO	1.5	56	70	8900	60							56
					4.5	59			60							58
					7.5	61			60							61
					10.5	64			60							64
				NW	1.5	56			60							56
					1.5	57			60							57
					4.5	60			60							60
					4.5	59			60							59
					7.5	63			60							63
					10.5	67			60							67
				ZW	1.5	54			60							54
					4.5	57			60							57
					7.5	60			60							60
					10.5	64			60							64
Roosendaal	Kuisel 27	T045_21	B	NO	1.5	64	67	8100	60							64
					4.5	65			60							65
				NW	1.5	65			60							65
					4.5	67			60							67
				ZO	1.5	59			60							59
					4.5	62			60							62
				ZW	1.5	62			60							62
					4.5	64			60							64
Roosendaal	Oostlaarsestraat 28	T045_01	B	N	1.5	61	69	8600	60							61
					4.5	62			60							62
				O	1.5	67			60							67
					4.5	69			60							69

Bijlage F - Maatregelberekeningen per object

Deze bijlage bevat per object de effecten van de maatregelvarianten die in bijlage E zijn gespecificeerd. Wanneer er geen maatregelvarianten zijn doorgerekend zijn alleen de resultaten opgenomen van de Lden,GPP en de LdenSAK. Bovendien is het aantal reductiepunten per saneringsobject vermeld.

Gemeente	Adres	Clusternummer	Categorie saneringsobject	Gevel-oriëntatie	Hoogte boven maaiveld (m)	Geluidsbelasting L _{den,GPP} , zonder aanvullende maatregelen [dB]	Maximale geluidsbelasting L _{den,SAK} , bij akoestische standaard kwaliteit [dB]	Aantal reductiepunten	Streefwaarde sanering	Geluidbelasting in variant V1 [dB]	Geluidbelasting in variant V2 [dB]	Geluidbelasting in variant V3 [dB]	Geluidbelasting in variant V4 [dB]	Geluidbelasting in variant V5 [dB]	Geluidbelasting in variant V6 [dB]	Geluidsbelasting met geadviseerde maatregelen [dB]
				W	1.5	60			60							60
					4.5	61			60							61
				Z	1.5	66			60							66
					4.5	68			60							68
Roosendaal	Plantagebaan 77	T091_05	B	N	1.5	68	71	9200	60							68
					4.5	71			60							71
				O	1.5	66			60							66
					4.5	69			60							69
				W	1.5	64			60							64
					4.5	67			60							67
				Z	1.5	56			60							56
					4.5	58			60							58
Roosendaal	Poolselaan 3	T045_12	B	N	1.5	50	72	9500	60							50
					4.5	56			60							54
					7.5	56			60							52
				O	1.5	52			60							52
					4.5	57			60							56
					7.5	63			60							62
				W	1.5	51			60							51
					4.5	57			60							56
					7.5	62			60							61
				Z	1.5	55			60							55
					4.5	61			60							60
					7.5	67			60							67
Roosendaal	Poolselaan 5	T045_12	B	N	1.5	50	72	9500	60							50
					4.5	55			60							54
					7.5	56			60							54
				O	1.5	53			60							53
					4.5	58			60							57
					7.5	61			60							60

Bijlage F - Maatregelberekeningen per object

Deze bijlage bevat per object de effecten van de maatregelvarianten die in bijlage E zijn gespecificeerd. Wanneer er geen maatregelvarianten zijn doorgerekend zijn alleen de resultaten opgenomen van de Lden,GPP en de LdenSAK. Bovendien is het aantal reductiepunten per saneringsobject vermeld.

Gemeente	Adres	Clusternummer	Categorie saneringsobject	Gevel-oriëntatie	Hoogte boven maaiveld (m)	Geluidsbelasting L _{den,GPP} , zonder aanvullende maatregelen [dB]	Maximale geluidsbelasting L _{den,SAK} , bij akoestische standaard kwaliteit [dB]	Aantal reductiepunten	Streefwaarde sanering	Geluidbelasting in variant V1 [dB]	Geluidbelasting in variant V2 [dB]	Geluidbelasting in variant V3 [dB]	Geluidbelasting in variant V4 [dB]	Geluidbelasting in variant V5 [dB]	Geluidbelasting in variant V6 [dB]	Geluidsbelasting met geadviseerde maatregelen [dB]
				Z	1.5	53			60							53
					1.5	55			60							55
					4.5	58			60							58
					4.5	60			60							60
					7.5	64			60							64
					7.5	63			60							63
					7.5	66			60							66
Roosendaal	Poolselaan 13	T045_12	B	N	1.5	47	74	10100	60							46
					4.5	49			60							49
					7.5	53			60							52
				O	1.5	47			60							47
					4.5	48			60							48
					7.5	49			60							49
				W	1.5	51			60							51
					4.5	57			60							57
					7.5	64			60							64
				Z	1.5	55			60							55
					4.5	61			60							61
					7.5	69			60							69
Roosendaal	Schotselaan 8	T045_12	B	O	1.5	53	74	10100	60							53
					4.5	59			60							58
					7.5	65			60							64
				Z	1.5	55			60							55
					4.5	61			60							61
					7.5	69			60							69
Roosendaal	Vlietweg 1	T045_28	B	N	1.5	54	70	8900	60							54
					4.5	55			60							55
				O	1.5	66			60							66
					4.5	70			60							70
				W	1.5	62			60							62

Bijlage F - Maatregelberekeningen per object

Deze bijlage bevat per object de effecten van de maatregelvarianten die in bijlage E zijn gespecificeerd. Wanneer er geen maatregelvarianten zijn doorgerekend zijn alleen de resultaten opgenomen van de Lden,GPP en de LdenSAK. Bovendien is het aantal reductiepunten per saneringsobject vermeld.

Gemeente	Adres	Clusternummer	Categorie saneringsobject	Gevel-oriëntatie	Hoogte boven maaiveld (m)	Geluidsbelasting L _{den,GPP} , zonder aanvullende maatregelen [dB]	Maximale geluidsbelasting L _{den,SAK} , bij akoestische standaard kwaliteit [dB]	Aantal reductiepunten	Streefwaarde sanering	Geluidbelasting in variant V1 [dB]	Geluidbelasting in variant V2 [dB]	Geluidbelasting in variant V3 [dB]	Geluidbelasting in variant V4 [dB]	Geluidbelasting in variant V5 [dB]	Geluidbelasting in variant V6 [dB]	Geluidsbelasting met geadviseerde maatregelen [dB]
					4.5	63			60							63
				Z	1.5	66			60							66
					4.5	70			60							70
Roosendaal	Westelaarsestraat 10	T091_02	B	N	1.5	62	67	8100	60							60
					4.5	64			60							62
				O	1.5	65			60							63
					4.5	67			60							64
				W	1.5	58			60							57
					4.5	62			60							60
				Z	1.5	54			60							52
					4.5	56			60							54
Roosendaal	Westelaarsestraat 11	T091_02	B	N	1.5	69	70	8900	60							67
					4.5	70			60							68
				O	1.5	66			60							64
					4.5	68			60							66
				W	1.5	65			60							63
					4.5	67			60							65
Rucphen	Bremstraat 153	T045_32	AB	N	1.5	64	66	7800	60							62
					4.5	66			60							64
				O	1.5	63			60							61
					4.5	65			60							62
				W	1.5	62			60							60
					4.5	64			60							62
				Z	1.5	51			60							50
					4.5	54			60							52
Rucphen	Bremstraat 155	T045_32	B	NO	1.5	66	70	8900	60							63
					4.5	68			60							65
				NW	1.5	68			60							66
					4.5	70			60							68
				ZO	1.5	60			60							57

Bijlage F - Maatregelberekeningen per object

Deze bijlage bevat per object de effecten van de maatregelvarianten die in bijlage E zijn gespecificeerd. Wanneer er geen maatregelvarianten zijn doorgerekend zijn alleen de resultaten opgenomen van de Lden,GPP en de LdenSAK. Bovendien is het aantal reductiepunten per saneringsobject vermeld.

Gemeente	Adres	Clusternummer	Categorie saneringsobject	Gevel-oriëntatie	Hoogte boven maaiveld (m)	Geluidsbelasting L _{den,GPP} , zonder aanvullende maatregelen [dB]	Maximale geluidsbelasting L _{den,SAK} , bij akoestische standaard kwaliteit [dB]	Aantal reductiepunten	Streefwaarde sanering	Geluidbelasting in variant V1 [dB]	Geluidbelasting in variant V2 [dB]	Geluidbelasting in variant V3 [dB]	Geluidbelasting in variant V4 [dB]	Geluidbelasting in variant V5 [dB]	Geluidbelasting in variant V6 [dB]	Geluidsbelasting met geadviseerde maatregelen [dB]
					4.5	61			60							59
				ZW	1.5	65			60							63
					4.5	66			60							64
Rucphen	Dorpsstraat 286	T045_36	B	N	1.5	63	67	8100	60							61
					4.5	65			60							63
					7.5	67			60							65
				O	1.5	59			60							57
					4.5	63			60							61
					7.5	63			60							61
				W	1.5	62			60							59
					4.5	63			60							61
					7.5	65			60							63
				Z	1.5	54			60							52
					4.5	57			60							54
					7.5	60			60							58
Rucphen	Dorpsstraat 290	T045_36	AB	N	1.5	67	68	8300	60							65
					1.5	66			60							64
				O	1.5	58			60							57
				W	1.5	66			60							64
				Z	1.5	54			60							52
Rucphen	Rijksweg-Noord 20	T045_43	A	O	1.5	53	63	4400	60							51
				W	1.5	60			60							60
				Z	1.5	63			60							63
Rucphen	Rijksweg-Zuid 25	T045_31	AB	N	1.5	69	70	8900	60							67
					4.5	70			60							68
				O	1.5	65			60							63
					4.5	67			60							65
				W	1.5	65			60							63
					4.5	67			60							64
				Z	1.5	41			60							40

Bijlage F - Maatregelberekeningen per object

Deze bijlage bevat per object de effecten van de maatregelvarianten die in bijlage E zijn gespecificeerd. Wanneer er geen maatregelvarianten zijn doorgerekend zijn alleen de resultaten opgenomen van de Lden,GPP en de LdenSAK. Bovendien is het aantal reductiepunten per saneringsobject vermeld.

Gemeente	Adres	Clusternummer	Categorie saneringsobject	Gevel-oriëntatie	Hoogte boven maaiveld (m)	Geluidsbelasting L _{den,GPP} , zonder aanvullende maatregelen [dB]	Maximale geluidsbelasting L _{den,SAK} , bij akoestische standaard kwaliteit [dB]	Aantal reductiepunten	Streefwaarde sanering	Geluidbelasting in variant V1 [dB]	Geluidbelasting in variant V2 [dB]	Geluidbelasting in variant V3 [dB]	Geluidbelasting in variant V4 [dB]	Geluidbelasting in variant V5 [dB]	Geluidbelasting in variant V6 [dB]	Geluidsbelasting met geadviseerde maatregelen [dB]
					4.5	49			60							49
Rucphen	Rijksweg-Zuid 29	T045_30	B	N	1.5	68	70	8900	60							65
					4.5	70			60							67
				O	1.5	64			60							62
					4.5	66			60							64
				W	1.5	64			60							62
					4.5	66			60							64
				Z	1.5	33			60							33
					4.5	34			60							34
Rucphen	Rijksweg-Zuid 45	T045_29	AB	N	1.5	71	73	9800	60							69
					4.5	73			60							70
				O	1.5	67			60							64
					4.5	69			60							66
				W	1.5	69			60							66
					4.5	70			60							68
				Z	1.5	60			60							58
					4.5	51			60							50
Rucphen	Rijksweg-Zuid 51	T045_27	AB	NO	1.5	68	70	8900	60							66
					4.5	69			60							67
				NW	1.5	68			60							66
					4.5	70			60							68
				ZO	1.5	62			60							60
					4.5	62			60							60
				ZW	1.5	64			60							63
					4.5	66			60							64
Rucphen	Rijksweg-Zuid 65	T045_26	B	N	1.5	68	71	9200	60							66
					4.5	71			60							68
				O	1.5	65			60							63
					4.5	67			60							65
				W	1.5	65			60							62

Bijlage F - Maatregelberekeningen per object

Deze bijlage bevat per object de effecten van de maatregelvarianten die in bijlage E zijn gespecificeerd. Wanneer er geen maatregelvarianten zijn doorgerekend zijn alleen de resultaten opgenomen van de Lden,GPP en de LdenSAK. Bovendien is het aantal reductiepunten per saneringsobject vermeld.

Gemeente	Adres	Clusternummer	Categorie saneringsobject	Gevel-oriëntatie	Hoogte boven maaiveld (m)	Geluidsbelasting L _{den,GPP} , zonder aanvullende maatregelen [dB]	Maximale geluidsbelasting L _{den,SAK} , bij akoestische standaard kwaliteit [dB]	Aantal reductiepunten	Streefwaarde sanering	Geluidbelasting in variant V1 [dB]	Geluidbelasting in variant V2 [dB]	Geluidbelasting in variant V3 [dB]	Geluidbelasting in variant V4 [dB]	Geluidbelasting in variant V5 [dB]	Geluidbelasting in variant V6 [dB]	Geluidsbelasting met geadviseerde maatregelen [dB]
					4.5	67			60							65
				Z	1.5	51			60							49
					4.5	53			60							50
Rucphen	Rijksweg-Zuid 69	T045_24	AB	N	1.5	73	74	10100	60							70
					4.5	74			60							72
				O	1.5	68			60							66
					4.5	70			60							68
				W	1.5	67			60							65
					4.5	69			60							67
				Z	1.5	62			60							59
					4.5	64			60							61
Rucphen	Rijksweg-Zuid 73	T045_22	B	N	1.5	67	69	8600	60							65
					4.5	69			60							67
				O	1.5	63			60							61
					4.5	65			60							62
				W	1.5	63			60							60
					4.5	64			60							62
				Z	1.5	57			60							55
					4.5	58			60							56
Rucphen	Rijksweg-Zuid 75	T045_22	AB	N	1.5	69	71	9200	60							67
					4.5	71			60							68
				NO	1.5	64			60							62
					4.5	66			60							64
				W	1.5	65			60							63
					4.5	67			60							65
				Z	1.5	56			60							54
					4.5	57			60							55
Rucphen	Rijksweg-Zuid 105	T045_18	A	N	1.5	63	65	5000	60							63
					1.5	64			60							63
					4.5	65			60							65

Bijlage F - Maatregelberekeningen per object

Deze bijlage bevat per object de effecten van de maatregelvarianten die in bijlage E zijn gespecificeerd. Wanneer er geen maatregelvarianten zijn doorgerekend zijn alleen de resultaten opgenomen van de Lden,GPP en de LdenSAK. Bovendien is het aantal reductiepunten per saneringsobject vermeld.

Gemeente	Adres	Clusternummer	Categorie saneringsobject	Gevel-oriëntatie	Hoogte boven maaiveld (m)	Geluidsbelasting L _{den,GPP} , zonder aanvullende maatregelen [dB]	Maximale geluidsbelasting L _{den,SAK} , bij akoestische standaard kwaliteit [dB]	Aantal reductiepunten	Streefwaarde sanering	Geluidbelasting in variant V1 [dB]	Geluidbelasting in variant V2 [dB]	Geluidbelasting in variant V3 [dB]	Geluidbelasting in variant V4 [dB]	Geluidbelasting in variant V5 [dB]	Geluidbelasting in variant V6 [dB]	Geluidsbelasting met geadviseerde maatregelen [dB]
				O	1.5	61			60							60
					4.5	62			60							62
				W	1.5	59			60							59
					4.5	61			60							61
				Z	1.5	50			60							50
					4.5	55			60							55
Rucphen	Roosendaalseweg 7	T045_36	AB	N	1.5	71	73	9800	60							69
					4.5	73			60							70
				O	1.5	69			60							67
					4.5	71			60							68
				W	1.5	67			60							65
					4.5	69			60							67
				Z	1.5	61			60							59
					4.5	61			60							58
Rucphen	Roosendaalseweg 9	T045_36	AB	N	1.5	69	71	9200	60							67
					4.5	71			60							68
				O	1.5	66			60							64
					4.5	68			60							65
				Z	1.5	57			60							55
					4.5	59			60							57
Rucphen	Roosendaalseweg 13	T045_36	AB	N	1.5	70	71	9200	60							67
					4.5	71			60							69
				O	1.5	65			60							63
					1.5	67			60							65
					4.5	67			60							64
					4.5	69			60							66
				W	1.5	49			60							48
					1.5	59			60							57
					4.5	54			60							52
					4.5	62			60							59

Bijlage F - Maatregelberekeningen per object

Deze bijlage bevat per object de effecten van de maatregelvarianten die in bijlage E zijn gespecificeerd. Wanneer er geen maatregelvarianten zijn doorgerekend zijn alleen de resultaten opgenomen van de Lden,GPP en de LdenSAK. Bovendien is het aantal reductiepunten per saneringsobject vermeld.

Gemeente	Adres	Clusternummer	Categorie saneringsobject	Gevel-oriëntatie	Hoogte boven maaiveld (m)	Geluidsbelasting L _{den,GPP} , zonder aanvullende maatregelen [dB]	Maximale geluidsbelasting L _{den,SAK} , bij akoestische standaard kwaliteit [dB]	Aantal reductiepunten	Streefwaarde sanering	Geluidbelasting in variant V1 [dB]	Geluidbelasting in variant V2 [dB]	Geluidbelasting in variant V3 [dB]	Geluidbelasting in variant V4 [dB]	Geluidbelasting in variant V5 [dB]	Geluidbelasting in variant V6 [dB]	Geluidsbelasting met geadviseerde maatregelen [dB]
				Z	1.5	56			60							54
					4.5	57			60							55
Rucphen	Roosendaalseweg 15	T045_36	AB	N	1.5	69	74	10100	60							67
					1.5	72			60							70
					4.5	73			60							71
					4.5	71			60							68
					7.5	74			60							71
					7.5	72			60							69
				O	1.5	69			60							66
					4.5	70			60							68
					7.5	71			60							68
				W	1.5	64			60							62
					4.5	67			60							64
					7.5	68			60							66
				Z	1.5	50			60							48
					4.5	54			60							52
					7.5	57			60							55
Rucphen	Roosendaalseweg 21	T045_36	AB	N	1.5	72	73	9800	60							69
					4.5	73			60							71
				O	1.5	60			60							58
					4.5	63			60							60
				W	1.5	68			60							66
					1.5	63			60							61
					4.5	65			60							63
					4.5	70			60							68
				Z	1.5	51			60							50
					4.5	55			60							53
Rucphen	Roosendaalseweg 23	T045_36	AB	N	1.5	67	69	8600	60							65
					4.5	69			60							66
				O	1.5	63			60							61

Bijlage F - Maatregelberekeningen per object

Deze bijlage bevat per object de effecten van de maatregelvarianten die in bijlage E zijn gespecificeerd. Wanneer er geen maatregelvarianten zijn doorgerekend zijn alleen de resultaten opgenomen van de Lden,GPP en de LdenSAK. Bovendien is het aantal reductiepunten per saneringsobject vermeld.

Gemeente	Adres	Clusternummer	Categorie saneringsobject	Gevel-oriëntatie	Hoogte boven maaiveld (m)	Geluidsbelasting L _{den,GPP} , zonder aanvullende maatregelen [dB]	Maximale geluidsbelasting L _{den,SAK} , bij akoestische standaard kwaliteit [dB]	Aantal reductiepunten	Streefwaarde sanering	Geluidbelasting in variant V1 [dB]	Geluidbelasting in variant V2 [dB]	Geluidbelasting in variant V3 [dB]	Geluidbelasting in variant V4 [dB]	Geluidbelasting in variant V5 [dB]	Geluidbelasting in variant V6 [dB]	Geluidsbelasting met geadviseerde maatregelen [dB]
					4.5	65			60							63
				W	1.5	63			60							61
					4.5	65			60							63
				Z	1.5	51			60							50
					4.5	54			60							52
Rucphen	Roosendaalseweg 25	T045_36	AB	N	1.5	71	72	9500	60							69
					4.5	72			60							70
				NW	1.5	70			60							68
					4.5	72			60							69
				O	1.5	68			60							65
					4.5	69			60							66
Rucphen	Roosendaalseweg 35	T045_35	B	N	1.5	67	69	8600	60							65
					1.5	67			60							65
					4.5	69			60							66
					4.5	69			60							67
				W	1.5	66			60							63
					4.5	67			60							65
				Z	1.5	60			60							58
					4.5	61			60							59
Rucphen	Roosendaalseweg 39	T045_34	AB	N	1.5	68	70	8900	60							66
					4.5	70			60							68
				O	1.5	65			60							63
					4.5	67			60							64
				W	1.5	63			60							61
					4.5	65			60							63
				Z	1.5	50			60							48
					4.5	53			60							51
Tilburg	Boscheweg 4	T114_09	B	NO	1.5	69	74	10100	60							66
					4.5	70			60							67
				NW	1.5	62			60							58

Bijlage F - Maatregelberekeningen per object

Deze bijlage bevat per object de effecten van de maatregelvarianten die in bijlage E zijn gespecificeerd. Wanneer er geen maatregelvarianten zijn doorgerekend zijn alleen de resultaten opgenomen van de Lden,GPP en de LdenSAK. Bovendien is het aantal reductiepunten per saneringsobject vermeld.

Gemeente	Adres	Clusternummer	Categorie saneringsobject	Gevel-oriëntatie	Hoogte boven maaiveld (m)	Geluidsbelasting L _{den,GPP} , zonder aanvullende maatregelen [dB]	Maximale geluidsbelasting L _{den,SAK} , bij akoestische standaard kwaliteit [dB]	Aantal reductiepunten	Streefwaarde sanering	Geluidbelasting in variant V1 [dB]	Geluidbelasting in variant V2 [dB]	Geluidbelasting in variant V3 [dB]	Geluidbelasting in variant V4 [dB]	Geluidbelasting in variant V5 [dB]	Geluidbelasting in variant V6 [dB]	Geluidsbelasting met geadviseerde maatregelen [dB]
					4.5	55			60							52
				ZO	1.5	74			60							70
					4.5	74			60							71
Tilburg	Boscheweg 6	T114_08	AB	NO	1.5	63	68	8300	60							59
					4.5	65			60							61
					7.5	64			60							60
				NW	1.5	58			60							55
					4.5	60			60							56
					7.5	55			60							52
				ZO	1.5	66			60							62
					4.5	68			60							64
					7.5	68			60							65
				ZW	1.5	62			60							58
					4.5	64			60							60
					7.5	65			60							61
Tilburg	Boscheweg 8	T114_07	B	NO	1.5	66	71	9200	60							63
					4.5	68			60							64
					7.5	68			60							64
				NW	1.5	53			60							50
					4.5	55			60							52
					7.5	56			60							53
				W	1.5	60			60							57
					4.5	62			60							58
					7.5	62			60							59
				ZO	1.5	70			60							66
					4.5	71			60							67
					7.5	71			60							68
				ZW	1.5	65			60							62
					4.5	67			60							63
					7.5	67			60							64

Bijlage F - Maatregelberekeningen per object

Deze bijlage bevat per object de effecten van de maatregelvarianten die in bijlage E zijn gespecificeerd. Wanneer er geen maatregelvarianten zijn doorgerekend zijn alleen de resultaten opgenomen van de Lden,GPP en de LdenSAK. Bovendien is het aantal reductiepunten per saneringsobject vermeld.

Gemeente	Adres	Clusternummer	Categorie saneringsobject	Gevel-oriëntatie	Hoogte boven maaiveld (m)	Geluidsbelasting L _{den,GPP} , zonder aanvullende maatregelen [dB]	Maximale geluidsbelasting L _{den,SAK} , bij akoestische standaard kwaliteit [dB]	Aantal reductiepunten	Streefwaarde sanering	Geluidbelasting in variant V1 [dB]	Geluidbelasting in variant V2 [dB]	Geluidbelasting in variant V3 [dB]	Geluidbelasting in variant V4 [dB]	Geluidbelasting in variant V5 [dB]	Geluidbelasting in variant V6 [dB]	Geluidsbelasting met geadviseerde maatregelen [dB]
Tilburg	Bosscheweg 15	T114_04	A	N	1.5	55	62	4100	60							53
					4.5	56			60					54		
					1.5	59			60					57		
					4.5	62			60					60		
					1.5	56			60					55		
					4.5	57			60					56		
					1.5	59			60					58		
					4.5	62			60					60		
Tilburg	Bosscheweg 2a	T114_11	B	NO	1.5	68	74	10100	60							65
					4.5	70			60					66		
					1.5	50			60					47		
					4.5	53			60					50		
					1.5	74			60					70		
					4.5	74			60					71		
					1.5	69			60					66		
					4.5	70			60					67		
Tilburg	Bosscheweg 4a	T114_09	B	NW	1.5	54	74	10100	60							51
					4.5	53			60					50		
					1.5	74			60					70		
					4.5	74			60					71		
					1.5	71			60					67		
					4.5	72			60					68		
Tilburg	Corellisingel 5	T114_06	A	NO	1.5	61	65	5000	60							59
					4.5	63			60					61		
					1.5	49			60					46		
					4.5	54			60					52		
					1.5	63			60					61		
					4.5	65			60					63		
					1.5	59			60					57		
					4.5	61			60					59		

Bijlage F - Maatregelberekeningen per object

Deze bijlage bevat per object de effecten van de maatregelvarianten die in bijlage E zijn gespecificeerd. Wanneer er geen maatregelvarianten zijn doorgerekend zijn alleen de resultaten opgenomen van de Lden,GPP en de LdenSAK. Bovendien is het aantal reductiepunten per saneringsobject vermeld.

Gemeente	Adres	Clusternummer	Categorie saneringsobject	Gevel-oriëntatie	Hoogte boven maaiveld (m)	Geluidsbelasting L _{den,GPP} , zonder aanvullende maatregelen [dB]	Maximale geluidsbelasting L _{den,SAK} , bij akoestische standaard kwaliteit [dB]	Aantal reductiepunten	Streefwaarde sanering	Geluidbelasting in variant V1 [dB]	Geluidbelasting in variant V2 [dB]	Geluidbelasting in variant V3 [dB]	Geluidbelasting in variant V4 [dB]	Geluidbelasting in variant V5 [dB]	Geluidbelasting in variant V6 [dB]	Geluidsbelasting met geadviseerde maatregelen [dB]							
Tilburg	Corellisingel 7	T114_06	A	NO	1.5	60	65	5000	60							58							
					4.5	62								60									
					NW	1.5			50					60				48					
						4.5			54					60				52					
					ZO	1.5			63					60				62					
						4.5			65					60				63					
					ZW	1.5			61					60				59					
						4.5			62					60				59					
Tilburg	Corellisingel 8	T114_06	B	NO	1.5	61	66	7800	60							59							
					4.5	63								60		60							
					NW	1.5			53					60				51					
						4.5			56					60				53					
					ZO	1.5			63					60				61					
						4.5			65					60				63					
					ZW	1.5			66					60				64					
						4.5			62					60				58					
						1.5			63					60				59					
						7.5			63					60				60					
					Tilburg	Rijksweg 2			T114_15	AB	NW	1.5	51	70	8900	60							51
												4.5	53								60		53
ZO	1.5	66										60						66					
	4.5	68										60						68					
ZW	1.5	63										60						63					
	4.5	65										60						65					
Tilburg	Rijksweg 4	T114_15	B	NO	1.5	63	70	8900	60							63							
					4.5	65								60		65							
					ZO	1.5			67					60				67					
						4.5			68					60				68					

Bijlage F - Maatregelberekeningen per object

Deze bijlage bevat per object de effecten van de maatregelvarianten die in bijlage E zijn gespecificeerd. Wanneer er geen maatregelvarianten zijn doorgerekend zijn alleen de resultaten opgenomen van de Lden,GPP en de LdenSAK. Bovendien is het aantal reductiepunten per saneringsobject vermeld.

Gemeente	Adres	Clusternummer	Categorie saneringsobject	Gevel-oriëntatie	Hoogte boven maaiveld (m)	Geluidsbelasting L _{den,GPP} , zonder aanvullende maatregelen [dB]	Maximale geluidsbelasting L _{den,SAK} , bij akoestische standaard kwaliteit [dB]	Aantal reductiepunten	Streefwaarde sanering	Geluidbelasting in variant V1 [dB]	Geluidbelasting in variant V2 [dB]	Geluidbelasting in variant V3 [dB]	Geluidbelasting in variant V4 [dB]	Geluidbelasting in variant V5 [dB]	Geluidbelasting in variant V6 [dB]	Geluidsbelasting met geadviseerde maatregelen [dB]
Waalwijk	Havendijk 25	T105_01	B	N	1.5	65	68	8300	60	62	56	56	57			55
					4.5	67			60	65	60	58	59			58
					7.5	68			60	66	64	62	62			62
				O	1.5	45			60	44	44	44	45			44
					4.5	55			60	54	54	54	55			54
					7.5	58			60	57	57	57	58			57
				W	1.5	63			60	61	55	54	56			54
					4.5	65			60	62	59	57	58			57
					7.5	66			60	63	62	60	60			60
				Z	1.5	53			60	51	51	51	52			51
					4.5	56			60	55	55	54	55			54
					7.5	58			60	57	57	56	57			56
Waalwijk	Havendijk 27	T105_01	B	N	1.5	58	67	8100	60	57	55	55	56			55
					4.5	61			60	59	58	56	57			56
					7.5	63			60	61	61	60	61			60
				O	1.5	48			60	47	47	46	45			46
					4.5	61			60	59	53	52	53			52
					7.5	63			60	61	59	57	57			57
				W	1.5	64			60	62	57	56	57			56
					4.5	66			60	64	60	58	59			58
					7.5	67			60	65	63	62	61			62
				Z	1.5	57			60	55	53	53	55			53
					4.5	59			60	57	56	55	57			55
					7.5	61			60	59	58	58	58			57
Waalwijk	Havendijk 29	T105_01	B	N	1.5	57	69	8600	60	56	54	53	54			53
					4.5	67			60	65	58	56	57			56
					7.5	69			60	67	65	62	61			62
				O	1.5	48			60	47	46	45	45			45
					4.5	62			60	61	52	50	50			50
					7.5	65			60	63	61	57	56			57

Bijlage F - Maatregelberekeningen per object

Deze bijlage bevat per object de effecten van de maatregelvarianten die in bijlage E zijn gespecificeerd. Wanneer er geen maatregelvarianten zijn doorgerekend zijn alleen de resultaten opgenomen van de Lden,GPP en de LdenSAK. Bovendien is het aantal reductiepunten per saneringsobject vermeld.

Gemeente	Adres	Clusternummer	Categorie saneringsobject	Gevel-oriëntatie	Hoogte boven maaiveld (m)	Geluidsbelasting L _{den,GPP} , zonder aanvullende maatregelen [dB]	Maximale geluidsbelasting L _{den,SAK} , bij akoestische standaard kwaliteit [dB]	Aantal reductiepunten	Streefwaarde sanering	Geluidbelasting in variant V1 [dB]	Geluidbelasting in variant V2 [dB]	Geluidbelasting in variant V3 [dB]	Geluidbelasting in variant V4 [dB]	Geluidbelasting in variant V5 [dB]	Geluidbelasting in variant V6 [dB]	Geluidsbelasting met geadviseerde maatregelen [dB]
				W	1.5	63			60	61	56	56	57			56
					4.5	67			60	65	60	58	58			58
					7.5	68			60	66	64	63	62			63
				Z	1.5	54			60	52	44	43	44			43
					4.5	59			60	57	51	50	50			50
					7.5	60			60	58	56	54	54			54
Waalwijk	Havendijk 78	T105_01	B	N	1.5	64	66	7800	60	62	55	53	53			53
					4.5	66			60	64	62	59	59			59
				O	1.5	57			60	56	55	55	55			55
					4.5	62			60	61	59	59	59			59
				W	1.5	60			60	58	50	48	49			48
					4.5	62			60	60	58	55	55			55
				Z	1.5	52			60	51	51	51	51			51
					4.5	54			60	53	53	53	54			53
Waalwijk	Nederveenweg 18a	T106_01	B	N	1	70	70	8900	60							70
				O	1	66			60							66
				W	1	67			60							67
				Z	1	57			60							57
Waalwijk	Scharlo 2	T105_02	B	N	1.5	56	71	9200	60							55
					4.5	56			60							55
					7.5	54			60							54
				O	1.5	62			60							60
					4.5	63			60							62
					7.5	64			60							62
				W	1.5	65			60							63
					4.5	67			60							65
					7.5	67			60							65
				Z	1.5	68			60							66
					4.5	70			60							68
					7.5	71			60							68

Bijlage F - Maatregelberekeningen per object

Deze bijlage bevat per object de effecten van de maatregelvarianten die in bijlage E zijn gespecificeerd. Wanneer er geen maatregelvarianten zijn doorgerekend zijn alleen de resultaten opgenomen van de Lden,GPP en de LdenSAK. Bovendien is het aantal reductiepunten per saneringsobject vermeld.

Gemeente	Adres	Clusternummer	Categorie saneringsobject	Gevel-oriëntatie	Hoogte boven maaiveld (m)	Geluidsbelasting L _{den,GPP} , zonder aanvullende maatregelen [dB]	Maximale geluidsbelasting L _{den,SAK} , bij akoestische standaard kwaliteit [dB]	Aantal reductiepunten	Streefwaarde sanering	Geluidbelasting in variant V1 [dB]	Geluidbelasting in variant V2 [dB]	Geluidbelasting in variant V3 [dB]	Geluidbelasting in variant V4 [dB]	Geluidbelasting in variant V5 [dB]	Geluidbelasting in variant V6 [dB]	Geluidsbelasting met geadviseerde maatregelen [dB]
Waalwijk	Vooreinde 39	T107_13	B	N	1.5	65	69	8600	60							65
					1.5	66			60							66
					4.5	67			60							67
					4.5	68			60							68
					7.5	69			60							69
					7.5	68			60							68
				O	1.5	63			60							62
					4.5	65			60							65
					7.5	66			60							66
				W	1.5	62			60							62
					1.5	65			60							65
					4.5	67			60							67
					4.5	63			60							63
					7.5	64			60							64
					7.5	68			60							68
Waalwijk	Vooreinde 40	T107_13	B	N	1.5	66	68	8300	60							66
					4.5	68			60							68
				O	1.5	64			60							64
					4.5	66			60							66
				W	1.5	63			60							63
					4.5	65			60							65
Waalwijk	Winterdijk 59	T107_13	B	N	1.5	65	68	8300	60							65
					1.5	66			60							65
					4.5	67			60							67
					4.5	68			60							68
				O	1.5	64			60							64
					1.5	62			60							62
					4.5	67			60							67
					4.5	64			60							64
				W	1.5	64			60							63

Bijlage F - Maatregelberekeningen per object

Deze bijlage bevat per object de effecten van de maatregelvarianten die in bijlage E zijn gespecificeerd. Wanneer er geen maatregelvarianten zijn doorgerekend zijn alleen de resultaten opgenomen van de Lden,GPP en de LdenSAK. Bovendien is het aantal reductiepunten per saneringsobject vermeld.

Gemeente	Adres	Clusternummer	Categorie saneringsobject	Gevel-oriëntatie	Hoogte boven maaiveld (m)	Geluidsbelasting L _{den,GPP} , zonder aanvullende maatregelen [dB]	Maximale geluidsbelasting L _{den,SAK} , bij akoestische standaard kwaliteit [dB]	Aantal reductiepunten	Streefwaarde sanering	Geluidbelasting in variant V1 [dB]	Geluidbelasting in variant V2 [dB]	Geluidbelasting in variant V3 [dB]	Geluidbelasting in variant V4 [dB]	Geluidbelasting in variant V5 [dB]	Geluidbelasting in variant V6 [dB]	Geluidsbelasting met geadviseerde maatregelen [dB]
					4.5	66			60							65
Woensdrecht	Antwerpsestraatweg 143	T020_01	AB	N	1.5	59	68	8300	60							58
					4.5	65			60							63
					7.5	68			60							66
				O	1.5	57			60							56
					4.5	61			60							59
					7.5	61			60							60
				W	1.5	58			60							56
					4.5	64			60							63
					7.5	67			60							66
				Z	1.5	57			60							56
					4.5	58			60							58
					7.5	57			60							57
Woensdrecht	Antwerpsestraatweg 150	T020_01	A	N	1.5	60	65	5000	60							58
					4.5	65			60							63
				W	1.5	60			60							59
					4.5	65			60							64
				Z	1.5	58			60							58
					4.5	60			60							60
Woensdrecht	Antwerpsestraatweg 151	T020_03	B	N	1.5	60	68	8300	60	58	54	51				51
					4.5	62			60	61	57	54				54
				O	1.5	66			60	64	56	53				53
					4.5	68			60	66	59	56				56
				W	1.5	58			60	56	58	56				56
					4.5	59			60	57	59	58				58
				Z	1.5	66			60	64	59	58				57
					4.5	67			60	65	61	59				59
Woensdrecht	Antwerpsestraatweg 153	T020_03	B	N	1.5	61	66	7800	60	60	55	53				53
					4.5	63			60	62	58	55				55
				O	1.5	64			60	63	58	55				55

Bijlage F - Maatregelberekeningen per object

Deze bijlage bevat per object de effecten van de maatregelvarianten die in bijlage E zijn gespecificeerd. Wanneer er geen maatregelvarianten zijn doorgerekend zijn alleen de resultaten opgenomen van de Lden,GPP en de LdenSAK. Bovendien is het aantal reductiepunten per saneringsobject vermeld.

Gemeente	Adres	Clusternummer	Categorie saneringsobject	Gevel-oriëntatie	Hoogte boven maaiveld (m)	Geluidsbelasting L _{den,GPP} , zonder aanvullende maatregelen [dB]	Maximale geluidsbelasting L _{den,SAK} , bij akoestische standaard kwaliteit [dB]	Aantal reductiepunten	Streefwaarde sanering	Geluidbelasting in variant V1 [dB]	Geluidbelasting in variant V2 [dB]	Geluidbelasting in variant V3 [dB]	Geluidbelasting in variant V4 [dB]	Geluidbelasting in variant V5 [dB]	Geluidbelasting in variant V6 [dB]	Geluidsbelasting met geadviseerde maatregelen [dB]
					4.5	66			60	65	60	57				57
				W	1.5	55			60	54	56	54				54
					4.5	57			60	55	57	56				56
				Z	1.5	62			60	60	58	57				56
					4.5	64			60	62	60	58				58
Woensdrecht	Antwerpsestraatweg 155	T020_03	B	N	1.5	58	66	7800	60	57	52	49				49
					4.5	61			60	59	57	54				54
				O	1.5	63			60	62	58	56				55
					4.5	66			60	64	60	58				58
				W	1.5	50			60	49	47	45				45
					4.5	51			60	49	51	49				48
				Z	1.5	63			60	61	56	53				53
					4.5	65			60	63	59	56				55
Woensdrecht	Antwerpsestraatweg 162	T020_03	B	N	1.5	62	71	9200	60	61	53	50				50
					4.5	66			60	64	58	55				55
				O	1.5	65			60	63	55	52				52
					4.5	71			60	68	59	56				56
				W	1.5	61			60	59	57	56				55
					4.5	62			60	60	58	57				57
				Z	1.5	64			60	62	59	57				57
					4.5	69			60	66	61	59				59
Woensdrecht	Antwerpsestraatweg 166	T020_03	AB	N	1.5	62	69	8600	60	60	54	51				51
					4.5	66			60	64	59	56				56
				O	1.5	65			60	64	57	54				54
					4.5	69			60	67	62	58				58
				W	1.5	60			60	58	56	54				54
					4.5	61			60	59	58	56				56
				Z	1.5	64			60	63	57	55				55
					4.5	68			60	66	60	58				57
Woensdrecht	Antwerpsestraatweg 170	T020_03	B	N	1.5	63	68	8300	60	62	55	51				51

Bijlage F - Maatregelberekeningen per object

Deze bijlage bevat per object de effecten van de maatregelvarianten die in bijlage E zijn gespecificeerd. Wanneer er geen maatregelvarianten zijn doorgerekend zijn alleen de resultaten opgenomen van de Lden,GPP en de LdenSAK. Bovendien is het aantal reductiepunten per saneringsobject vermeld.

Gemeente	Adres	Clusternummer	Categorie saneringsobject	Gevel-oriëntatie	Hoogte boven maaiveld (m)	Geluidsbelasting L _{den,GPP} , zonder aanvullende maatregelen [dB]	Maximale geluidsbelasting L _{den,SAK} , bij akoestische standaard kwaliteit [dB]	Aantal reductiepunten	Streefwaarde sanering	Geluidbelasting in variant V1 [dB]	Geluidbelasting in variant V2 [dB]	Geluidbelasting in variant V3 [dB]	Geluidbelasting in variant V4 [dB]	Geluidbelasting in variant V5 [dB]	Geluidbelasting in variant V6 [dB]	Geluidsbelasting met geadviseerde maatregelen [dB]
					4.5	66			60	64	61	57				57
				O	1.5	65			60	63	57	54				54
					4.5	68			60	66	64	60				60
				W	1.5	57			60	55	53	50				50
					4.5	58			60	56	55	53				53
				Z	1.5	62			60	60	56	54				54
					4.5	64			60	62	60	57				57
Woensdrecht	Antwerpsestraatweg 176	T020_03	B	N	1.5	55	69	8600	60	55	56	55				54
					4.5	57			60	57	58	57				56
					7.5	59			60	59	60	59				58
				O	1.5	66			60	65	61	57				57
					4.5	68			60	67	67	63				63
					7.5	69			60	68	69	66				66
				W	1.5	49			60	50	51	49				49
					4.5	52			60	52	53	52				52
					7.5	54			60	54	55	53				53
				Z	1.5	62			60	61	57	54				54
					4.5	65			60	63	63	59				59
					7.5	66			60	64	65	61				61
Woensdrecht	Antwerpsestraatweg 183	T020_05	B	N	1.5	61	67	8100	60							61
					4.5	63			60							63
				O	1.5	65			60							65
					4.5	67			60							67
				W	1.5	43			60							43
					4.5	43			60							43
				Z	1.5	61			60							61
					4.5	62			60							62
Woensdrecht	Antwerpsestraatweg 185	T020_05	B	N	1.5	62	67	8100	60							62
					4.5	63			60							63
					7.5	64			60							64

Bijlage F - Maatregelberekeningen per object

Deze bijlage bevat per object de effecten van de maatregelvarianten die in bijlage E zijn gespecificeerd. Wanneer er geen maatregelvarianten zijn doorgerekend zijn alleen de resultaten opgenomen van de Lden,GPP en de LdenSAK. Bovendien is het aantal reductiepunten per saneringsobject vermeld.

Gemeente	Adres	Clusternummer	Categorie saneringsobject	Gevel-oriëntatie	Hoogte boven maaiveld (m)	Geluidsbelasting L _{den,GPP} , zonder aanvullende maatregelen [dB]	Maximale geluidsbelasting L _{den,SAK} , bij akoestische standaard kwaliteit [dB]	Aantal reductiepunten	Streefwaarde sanering	Geluidbelasting in variant V1 [dB]	Geluidbelasting in variant V2 [dB]	Geluidbelasting in variant V3 [dB]	Geluidbelasting in variant V4 [dB]	Geluidbelasting in variant V5 [dB]	Geluidbelasting in variant V6 [dB]	Geluidsbelasting met geadviseerde maatregelen [dB]
				O	1.5	65			60							65
					4.5	66			60							66
					7.5	67			60							67
				W	1.5	47			60							46
					4.5	38			60							38
					7.5	41			60							41
				Z	1.5	61			60							62
					4.5	63			60							63
					7.5	64			60							64
Woensdrecht	Antwerpsestraatweg 170a	T020_03	B	N	1.5	58	66	7800	60	57	52	50				49
					4.5	61			60	59	57	54				54
				O	1.5	63			60	62	56	53				52
					4.5	66			60	64	61	58				57
				W	1.5	53			60	51	48	45				45
					4.5	53			60	51	51	49				49

Bijlage G Saneringsobjecten met blijvende overschrijding van de maximale waarde van 65 dB (melding aan Kadaster)

Gemeente	Adres	Postcode	Bestemmingscode	Kadastrale aanduiding	Geluidbelasting Lden,GPP	Geluidbelasting Lden eind met definitief maatregelenpakket
Bergen op Zoom	Antwerpsestraatweg 607	4625AC	1	gemeente Bergen op Zoom, sectie N, 228	67	67
Bergen op Zoom	Balsedreef 2	4624RA	1	gemeente Bergen op Zoom, sectie E, 2373	69	67
Bergen op Zoom	Heiningen 373	4623TR	1	gemeente Bergen op Zoom, sectie D, 4877	71	66
Bergen op Zoom	Heiningen 375	4623TR	1	gemeente Bergen op Zoom, sectie D, 4877	71	66
Bergen op Zoom	Heiningen 377	4623TR	1	gemeente Bergen op Zoom, sectie D, 4877	71	66
Bergen op Zoom	Heiningen 379	4623TR	1	gemeente Bergen op Zoom, sectie D, 4877	71	66
Bergen op Zoom	Heiningen 381	4623TR	1	gemeente Bergen op Zoom, sectie D, 4877	71	66
Bergen op Zoom	Heiningen 383	4623TR	1	gemeente Bergen op Zoom, sectie D, 4877	71	66
Bergen op Zoom	Heiningen 385	4623TR	1	gemeente Bergen op Zoom, sectie D, 4877	71	68
Bergen op Zoom	Heiningen 387	4623TR	1	gemeente Bergen op Zoom, sectie D, 4877	71	68
Bergen op Zoom	Heiningen 389	4623TR	1	gemeente Bergen op Zoom, sectie D, 4877	71	68
Bergen op Zoom	Heiningen 391	4623TR	1	gemeente Bergen op Zoom, sectie D, 4877	71	68
Bergen op Zoom	Heiningen 393	4623TR	1	gemeente Bergen op Zoom, sectie D, 4877	71	68
Bergen op Zoom	Heiningen 395	4623TR	1	gemeente Bergen op Zoom, sectie D, 4877	71	68
Bergen op Zoom	Heiningen 397	4623TR	1	gemeente Bergen op Zoom, sectie D, 4877	71	68
Bergen op Zoom	Heiningen 399	4623TR	1	gemeente Bergen op Zoom, sectie D, 4877	71	68
Bergen op Zoom	Heiningen 401	4623TR	1	gemeente Bergen op Zoom, sectie D, 4877	71	68
Bergen op Zoom	Heiningen 403	4623TR	1	gemeente Bergen op Zoom, sectie D, 4877	71	68
Bergen op Zoom	Heiningen 405	4623TR	1	gemeente Bergen op Zoom, sectie D, 4877	71	68
Bergen op Zoom	Heiningen 407	4623TR	1	gemeente Bergen op Zoom, sectie D, 4877	71	68
Bergen op Zoom	Heiningen 409	4623TR	1	gemeente Bergen op Zoom, sectie D, 4877	71	69
Bergen op Zoom	Heiningen 411	4623TR	1	gemeente Bergen op Zoom, sectie D, 4877	71	69
Bergen op Zoom	Heiningen 413	4623TR	1	gemeente Bergen op Zoom, sectie D, 4877	71	69
Bergen op Zoom	Heiningen 415	4623TR	1	gemeente Bergen op Zoom, sectie D, 4877	71	69
Bergen op Zoom	Heiningen 417	4623TR	1	gemeente Bergen op Zoom, sectie D, 4877	71	69
Bergen op Zoom	Heiningen 419	4623TR	1	gemeente Bergen op Zoom, sectie D, 4877	71	69
Bergen op Zoom	Heiningen 421	4623TR	1	gemeente Bergen op Zoom, sectie D, 4877	71	69
Bergen op Zoom	Heiningen 423	4623TR	1	gemeente Bergen op Zoom, sectie D, 4877	71	69

Bijlage G Saneringsobjecten met blijvende overschrijding van de maximale waarde van 65 dB (melding aan Kadaster)

Gemeente	Adres	Postcode	Bestemmingscode	Kadastrale aanduiding	Geluidbelasting Lden,GPP	Geluidbelasting Lden eind met definitief maatregelenpakket
Bergen op Zoom	Heiningen 425	4623TR	1	gemeente Bergen op Zoom, sectie D, 4877	71	69
Bergen op Zoom	Heiningen 427	4623TR	1	gemeente Bergen op Zoom, sectie D, 4877	71	69
Bergen op Zoom	Heiningen 429	4623TR	1	gemeente Bergen op Zoom, sectie D, 4877	71	69
Bergen op Zoom	Heiningen 431	4623TR	1	gemeente Bergen op Zoom, sectie D, 4877	71	69
Bergen op Zoom	Heiningen 433	4623TR	1	gemeente Bergen op Zoom, sectie D, 4877	71	69
Bergen op Zoom	Heiningen 435	4623TR	1	gemeente Bergen op Zoom, sectie D, 4877	71	69
Bergen op Zoom	Heiningen 437	4623TR	1	gemeente Bergen op Zoom, sectie D, 4877	71	69
Bergen op Zoom	Heiningen 439	4623TR	1	gemeente Bergen op Zoom, sectie D, 4877	71	69
Bergen op Zoom	Heiningen 441	4623TR	1	gemeente Bergen op Zoom, sectie D, 4877	71	69
Bergen op Zoom	Heiningen 443	4623TR	1	gemeente Bergen op Zoom, sectie D, 4877	71	69
Bergen op Zoom	Heiningen 445	4623TR	1	gemeente Bergen op Zoom, sectie D, 4877	71	69
Bergen op Zoom	Heiningen 447	4623TR	1	gemeente Bergen op Zoom, sectie D, 4877	71	69
Bergen op Zoom	Heiningen 449	4623TR	1	gemeente Bergen op Zoom, sectie D, 4877	71	69
Bergen op Zoom	Heiningen 451	4623TR	1	gemeente Bergen op Zoom, sectie D, 4877	71	69
Bergen op Zoom	Heiningen 453	4623TR	1	gemeente Bergen op Zoom, sectie D, 4877	71	69
Bergen op Zoom	Heiningen 455	4623TR	1	gemeente Bergen op Zoom, sectie D, 4877	71	69
Bergen op Zoom	Heiningen 457	4623TR	1	gemeente Bergen op Zoom, sectie D, 4877	71	69
Bergen op Zoom	Heiningen 459	4623TR	1	gemeente Bergen op Zoom, sectie D, 4877	71	69
Bergen op Zoom	Heiningen 461	4623TR	1	gemeente Bergen op Zoom, sectie D, 4877	71	69
Bergen op Zoom	Heiningen 463	4623TR	1	gemeente Bergen op Zoom, sectie D, 4877	71	69
Bergen op Zoom	Heiningen 465	4623TR	1	gemeente Bergen op Zoom, sectie D, 4877	71	69
Bergen op Zoom	Heiningen 467	4623TR	1	gemeente Bergen op Zoom, sectie D, 4877	71	69
Bergen op Zoom	Heiningen 469	4623TR	1	gemeente Bergen op Zoom, sectie D, 4877	71	69
Bergen op Zoom	Heiningen 471	4623TR	1	gemeente Bergen op Zoom, sectie D, 4877	71	69
Bergen op Zoom	Heiningen 473	4623TR	1	gemeente Bergen op Zoom, sectie D, 4877	71	69
Bergen op Zoom	Heiningen 475	4623TR	1	gemeente Bergen op Zoom, sectie D, 4877	71	69
Bergen op Zoom	Heiningen 477	4623TR	1	gemeente Bergen op Zoom, sectie D, 4877	71	69
Bergen op Zoom	Heiningen 479	4623TR	1	gemeente Bergen op Zoom, sectie D, 4877	71	69

Bijlage G Saneringsobjecten met blijvende overschrijding van de maximale waarde van 65 dB (melding aan Kadaster)

Gemeente	Adres	Postcode	Bestemmings- code	Kadastrale aanduiding	Geluidbelasting Lden,GPP	Geluidbelasting Lden eind met definitief maatregelenpakket
Bergen op Zoom	Heiningen 493	4623TS	1	gemeente Bergen op Zoom, sectie D, 4877	71	67
Bergen op Zoom	Heiningen 495	4623TS	1	gemeente Bergen op Zoom, sectie D, 4877	71	67
Bergen op Zoom	Heiningen 497	4623TS	1	gemeente Bergen op Zoom, sectie D, 4877	71	67
Bergen op Zoom	Heiningen 499	4623TS	1	gemeente Bergen op Zoom, sectie D, 4877	71	67
Bergen op Zoom	Heiningen 501	4623TS	1	gemeente Bergen op Zoom, sectie D, 4877	71	67
Bergen op Zoom	Heiningen 503	4623TS	1	gemeente Bergen op Zoom, sectie D, 4877	71	67
Bergen op Zoom	Heiningen 505	4623TS	1	gemeente Bergen op Zoom, sectie D, 4877	71	68
Bergen op Zoom	Heiningen 507	4623TS	1	gemeente Bergen op Zoom, sectie D, 4877	71	68
Bergen op Zoom	Heiningen 509	4623TS	1	gemeente Bergen op Zoom, sectie D, 4877	71	68
Bergen op Zoom	Heiningen 511	4623TS	1	gemeente Bergen op Zoom, sectie D, 4877	71	68
Bergen op Zoom	Heiningen 513	4623TS	1	gemeente Bergen op Zoom, sectie D, 4877	71	68
Bergen op Zoom	Heiningen 515	4623TS	1	gemeente Bergen op Zoom, sectie D, 4877	71	68
Bergen op Zoom	Heiningen 517	4623TS	1	gemeente Bergen op Zoom, sectie D, 4877	71	69
Bergen op Zoom	Heiningen 519	4623TS	1	gemeente Bergen op Zoom, sectie D, 4877	71	69
Bergen op Zoom	Heiningen 521	4623TS	1	gemeente Bergen op Zoom, sectie D, 4877	71	69
Bergen op Zoom	Heiningen 523	4623TS	1	gemeente Bergen op Zoom, sectie D, 4877	71	69
Bergen op Zoom	Heiningen 525	4623TS	1	gemeente Bergen op Zoom, sectie D, 4877	71	69
Bergen op Zoom	Heiningen 527	4623TS	1	gemeente Bergen op Zoom, sectie D, 4877	71	69
Bergen op Zoom	Heiningen 529	4623TS	1	gemeente Bergen op Zoom, sectie D, 4877	71	69
Bergen op Zoom	Heiningen 531	4623TS	1	gemeente Bergen op Zoom, sectie D, 4877	71	69
Bergen op Zoom	Heiningen 533	4623TS	1	gemeente Bergen op Zoom, sectie D, 4877	71	69
Bergen op Zoom	Heiningen 535	4623TS	1	gemeente Bergen op Zoom, sectie D, 4877	71	69
Bergen op Zoom	Heiningen 537	4623TS	1	gemeente Bergen op Zoom, sectie D, 4877	71	69
Bergen op Zoom	Heiningen 539	4623TS	1	gemeente Bergen op Zoom, sectie D, 4877	71	69
Bergen op Zoom	Heiningen 541	4623TS	1	gemeente Bergen op Zoom, sectie D, 4877	71	69
Bergen op Zoom	Heiningen 543	4623TS	1	gemeente Bergen op Zoom, sectie D, 4877	71	69
Bergen op Zoom	Heiningen 545	4623TS	1	gemeente Bergen op Zoom, sectie D, 4877	71	69
Bergen op Zoom	Heiningen 547	4623TS	1	gemeente Bergen op Zoom, sectie D, 4877	71	69

Bijlage G Saneringsobjecten met blijvende overschrijding van de maximale waarde van 65 dB (melding aan Kadaster)

Gemeente	Adres	Postcode	Bestemmings- code	Kadastrale aanduiding	Geluidbelasting Lden,GPP	Geluidbelasting Lden eind met definitief maatregelenpakket
Bergen op Zoom	Heiningen 549	4623TS	1	gemeente Bergen op Zoom, sectie D, 4877	71	69
Bergen op Zoom	Heiningen 551	4623TS	1	gemeente Bergen op Zoom, sectie D, 4877	71	69
Bergen op Zoom	Heiningen 553	4623TS	1	gemeente Bergen op Zoom, sectie D, 4877	71	69
Bergen op Zoom	Heiningen 555	4623TS	1	gemeente Bergen op Zoom, sectie D, 4877	71	69
Bergen op Zoom	Heiningen 557	4623TS	1	gemeente Bergen op Zoom, sectie D, 4877	71	69
Bergen op Zoom	Heiningen 559	4623TS	1	gemeente Bergen op Zoom, sectie D, 4877	71	69
Bergen op Zoom	Heiningen 561	4623TS	1	gemeente Bergen op Zoom, sectie D, 4877	71	69
Bergen op Zoom	Heiningen 563	4623TS	1	gemeente Bergen op Zoom, sectie D, 4877	71	69
Bergen op Zoom	Heiningen 565	4623TS	1	gemeente Bergen op Zoom, sectie D, 4877	71	69
Bergen op Zoom	Heiningen 567	4623TS	1	gemeente Bergen op Zoom, sectie D, 4877	71	69
Bergen op Zoom	Heiningen 569	4623TS	1	gemeente Bergen op Zoom, sectie D, 4877	71	69
Bergen op Zoom	Heiningen 571	4623TS	1	gemeente Bergen op Zoom, sectie D, 4877	71	69
Bergen op Zoom	Heiningen 573	4623TS	1	gemeente Bergen op Zoom, sectie D, 4877	71	69
Bergen op Zoom	Heiningen 575	4623TS	1	gemeente Bergen op Zoom, sectie D, 4877	71	69
Bergen op Zoom	Heiningen 577	4623TS	1	gemeente Bergen op Zoom, sectie D, 4877	71	69
Bergen op Zoom	Heiningen 579	4623TS	1	gemeente Bergen op Zoom, sectie D, 4877	71	69
Bergen op Zoom	Heiningen 581	4623TS	1	gemeente Bergen op Zoom, sectie D, 4877	71	69
Bergen op Zoom	Heiningen 583	4623TS	1	gemeente Bergen op Zoom, sectie D, 4877	71	69
Bergen op Zoom	Heiningen 585	4623TS	1	gemeente Bergen op Zoom, sectie D, 4877	71	69
Bergen op Zoom	Heiningen 587	4623TS	1	gemeente Bergen op Zoom, sectie D, 4877	71	69
Bergen op Zoom	Heiningen 589	4623TS	1	gemeente Bergen op Zoom, sectie D, 4877	71	69
Bergen op Zoom	Heiningen 591	4623TS	1	gemeente Bergen op Zoom, sectie D, 4877	71	69
Bergen op Zoom	Heiningen 593	4623TS	1	gemeente Bergen op Zoom, sectie D, 4877	71	69
Bergen op Zoom	Heiningen 595	4623TS	1	gemeente Bergen op Zoom, sectie D, 4877	71	69
Bergen op Zoom	Heiningen 597	4623TS	1	gemeente Bergen op Zoom, sectie D, 4877	71	69
Bergen op Zoom	Heiningen 599	4623TS	1	gemeente Bergen op Zoom, sectie D, 4877	71	69
Bergen op Zoom	Heiningen 637	4623TT	1	gemeente Bergen op Zoom, sectie D, 4878	69	66
Bergen op Zoom	Heiningen 639	4623TT	1	gemeente Bergen op Zoom, sectie D, 4878	69	66

Bijlage G Saneringsobjecten met blijvende overschrijding van de maximale waarde van 65 dB (melding aan Kadaster)

Gemeente	Adres	Postcode	Bestemmings- code	Kadastrale aanduiding	Geluidbelasting Lden,GPP	Geluidbelasting Lden eind met definitief maatregelenpakket
Bergen op Zoom	Heiningen 641	4623TT	1	gemeente Bergen op Zoom, sectie D, 4878	69	66
Bergen op Zoom	Heiningen 643	4623TT	1	gemeente Bergen op Zoom, sectie D, 4878	69	66
Bergen op Zoom	Heiningen 645	4623TT	1	gemeente Bergen op Zoom, sectie D, 4878	69	66
Bergen op Zoom	Heiningen 649	4623TT	1	gemeente Bergen op Zoom, sectie D, 4878	69	67
Bergen op Zoom	Heiningen 651	4623TT	1	gemeente Bergen op Zoom, sectie D, 4878	69	66
Bergen op Zoom	Heiningen 653	4623TT	1	gemeente Bergen op Zoom, sectie D, 4878	69	66
Bergen op Zoom	Heiningen 655	4623TT	1	gemeente Bergen op Zoom, sectie D, 4878	69	66
Bergen op Zoom	Heiningen 657	4623TT	1	gemeente Bergen op Zoom, sectie D, 4878	69	66
Bergen op Zoom	Heiningen 659	4623TT	1	gemeente Bergen op Zoom, sectie D, 4878	69	66
Bergen op Zoom	Heiningen 661	4623TT	1	gemeente Bergen op Zoom, sectie D, 4878	69	67
Bergen op Zoom	Heiningen 663	4623TT	1	gemeente Bergen op Zoom, sectie D, 4878	69	67
Bergen op Zoom	Heiningen 665	4623TT	1	gemeente Bergen op Zoom, sectie D, 4878	69	67
Bergen op Zoom	Heiningen 667	4623TT	1	gemeente Bergen op Zoom, sectie D, 4878	69	66
Bergen op Zoom	Heiningen 669	4623TT	1	gemeente Bergen op Zoom, sectie D, 4878	69	66
Bergen op Zoom	Heiningen 671	4623TT	1	gemeente Bergen op Zoom, sectie D, 4878	69	66
Bergen op Zoom	Heiningen 673	4623TT	1	gemeente Bergen op Zoom, sectie D, 4878	69	67
Bergen op Zoom	Heiningen 675	4623TT	1	gemeente Bergen op Zoom, sectie D, 4878	69	67
Bergen op Zoom	Heiningen 677	4623TT	1	gemeente Bergen op Zoom, sectie D, 4878	69	67
Bergen op Zoom	Heiningen 679	4623TT	1	gemeente Bergen op Zoom, sectie D, 4878	69	67
Bergen op Zoom	Heiningen 681	4623TT	1	gemeente Bergen op Zoom, sectie D, 4878	69	67
Bergen op Zoom	Heiningen 683	4623TT	1	gemeente Bergen op Zoom, sectie D, 4878	69	67
Bergen op Zoom	Heiningen 685	4623TT	1	gemeente Bergen op Zoom, sectie D, 4878	69	67
Bergen op Zoom	Heiningen 687	4623TT	1	gemeente Bergen op Zoom, sectie D, 4878	69	67
Bergen op Zoom	Heiningen 689	4623TT	1	gemeente Bergen op Zoom, sectie D, 4878	69	67
Bergen op Zoom	Heiningen 691	4623TT	1	gemeente Bergen op Zoom, sectie D, 4878	69	67
Bergen op Zoom	Heiningen 693	4623TT	1	gemeente Bergen op Zoom, sectie D, 4878	69	67
Bergen op Zoom	Heiningen 695	4623TT	1	gemeente Bergen op Zoom, sectie D, 4878	69	67
Bergen op Zoom	Heiningen 697	4623TT	1	gemeente Bergen op Zoom, sectie D, 4878	69	67

Bijlage G Saneringsobjecten met blijvende overschrijding van de maximale waarde van 65 dB (melding aan Kadaster)

Gemeente	Adres	Postcode	Bestemmings- code	Kadastrale aanduiding	Geluidbelasting Lden,GPP	Geluidbelasting Lden eind met definitief maatregelenpakket
Bergen op Zoom	Heiningen 699	4623TT	1	gemeente Bergen op Zoom, sectie D, 4878	69	67
Bergen op Zoom	Heiningen 701	4623TT	1	gemeente Bergen op Zoom, sectie D, 4878	69	67
Bergen op Zoom	Heiningen 703	4623TT	1	gemeente Bergen op Zoom, sectie D, 4878	69	67
Bergen op Zoom	Heiningen 705	4623TT	1	gemeente Bergen op Zoom, sectie D, 4878	69	67
Bergen op Zoom	Heiningen 707	4623TT	1	gemeente Bergen op Zoom, sectie D, 4878	69	67
Bergen op Zoom	Heiningen 709	4623TT	1	gemeente Bergen op Zoom, sectie D, 4878	69	67
Bergen op Zoom	Heiningen 711	4623TT	1	gemeente Bergen op Zoom, sectie D, 4878	69	67
Bergen op Zoom	Heiningen 713	4623TT	1	gemeente Bergen op Zoom, sectie D, 4878	69	67
Bergen op Zoom	Heiningen 715	4623TT	1	gemeente Bergen op Zoom, sectie D, 4878	69	67
Bergen op Zoom	Heiningen 717	4623TT	1	gemeente Bergen op Zoom, sectie D, 4878	69	67
Bergen op Zoom	Heiningen 719	4623TT	1	gemeente Bergen op Zoom, sectie D, 4878	69	67
Bergen op Zoom	Heiningen 745	4623TV	1	gemeente Bergen op Zoom, sectie D, 4878	69	66
Bergen op Zoom	Heiningen 747	4623TV	1	gemeente Bergen op Zoom, sectie D, 4878	70	66
Bergen op Zoom	Heiningen 749	4623TV	1	gemeente Bergen op Zoom, sectie D, 4878	70	66
Bergen op Zoom	Heiningen 751	4623TV	1	gemeente Bergen op Zoom, sectie D, 4878	70	66
Bergen op Zoom	Heiningen 757	4623TV	1	gemeente Bergen op Zoom, sectie D, 4878	70	67
Bergen op Zoom	Heiningen 759	4623TV	1	gemeente Bergen op Zoom, sectie D, 4878	70	67
Bergen op Zoom	Heiningen 761	4623TV	1	gemeente Bergen op Zoom, sectie D, 4878	70	67
Bergen op Zoom	Heiningen 763	4623TV	1	gemeente Bergen op Zoom, sectie D, 4878	70	67
Bergen op Zoom	Heiningen 765	4623TV	1	gemeente Bergen op Zoom, sectie D, 4878	70	66
Bergen op Zoom	Heiningen 767	4623TV	1	gemeente Bergen op Zoom, sectie D, 4878	69	66
Bergen op Zoom	Heiningen 769	4623TV	1	gemeente Bergen op Zoom, sectie D, 4878	70	67
Bergen op Zoom	Heiningen 771	4623TV	1	gemeente Bergen op Zoom, sectie D, 4878	70	67
Bergen op Zoom	Heiningen 773	4623TV	1	gemeente Bergen op Zoom, sectie D, 4878	70	67
Bergen op Zoom	Heiningen 775	4623TV	1	gemeente Bergen op Zoom, sectie D, 4878	70	67
Bergen op Zoom	Heiningen 777	4623TV	1	gemeente Bergen op Zoom, sectie D, 4878	70	67
Bergen op Zoom	Heiningen 779	4623TV	1	gemeente Bergen op Zoom, sectie D, 4878	69	67
Bergen op Zoom	Heiningen 781	4623TV	1	gemeente Bergen op Zoom, sectie D, 4878	70	67

Bijlage G Saneringsobjecten met blijvende overschrijding van de maximale waarde van 65 dB (melding aan Kadaster)

Gemeente	Adres	Postcode	Bestemmings- code	Kadastrale aanduiding	Geluidbelasting Lden,GPP	Geluidbelasting Lden eind met definitief maatregelenpakket
Bergen op Zoom	Heiningen 783	4623TV	1	gemeente Bergen op Zoom, sectie D, 4878	70	68
Bergen op Zoom	Heiningen 785	4623TV	1	gemeente Bergen op Zoom, sectie D, 4878	70	68
Bergen op Zoom	Heiningen 787	4623TV	1	gemeente Bergen op Zoom, sectie D, 4878	70	67
Bergen op Zoom	Heiningen 789	4623TV	1	gemeente Bergen op Zoom, sectie D, 4878	70	67
Bergen op Zoom	Heiningen 791	4623TV	1	gemeente Bergen op Zoom, sectie D, 4878	69	67
Bergen op Zoom	Heiningen 793	4623TV	1	gemeente Bergen op Zoom, sectie D, 4878	70	68
Bergen op Zoom	Heiningen 795	4623TV	1	gemeente Bergen op Zoom, sectie D, 4878	70	68
Bergen op Zoom	Heiningen 797	4623TV	1	gemeente Bergen op Zoom, sectie D, 4878	70	68
Bergen op Zoom	Heiningen 799	4623TV	1	gemeente Bergen op Zoom, sectie D, 4878	70	68
Bergen op Zoom	Heiningen 801	4623TV	1	gemeente Bergen op Zoom, sectie D, 4878	70	67
Bergen op Zoom	Heiningen 803	4623TV	1	gemeente Bergen op Zoom, sectie D, 4878	69	67
Bergen op Zoom	Heiningen 805	4623TV	1	gemeente Bergen op Zoom, sectie D, 4878	69	68
Bergen op Zoom	Heiningen 807	4623TV	1	gemeente Bergen op Zoom, sectie D, 4878	70	68
Bergen op Zoom	Heiningen 809	4623TV	1	gemeente Bergen op Zoom, sectie D, 4878	70	68
Bergen op Zoom	Heiningen 811	4623TV	1	gemeente Bergen op Zoom, sectie D, 4878	70	68
Bergen op Zoom	Heiningen 813	4623TV	1	gemeente Bergen op Zoom, sectie D, 4878	70	68
Bergen op Zoom	Heiningen 815	4623TV	1	gemeente Bergen op Zoom, sectie D, 4878	69	67
Bergen op Zoom	Heiningen 817	4623TV	1	gemeente Bergen op Zoom, sectie D, 4878	69	68
Bergen op Zoom	Heiningen 819	4623TV	1	gemeente Bergen op Zoom, sectie D, 4878	70	68
Bergen op Zoom	Heiningen 821	4623TV	1	gemeente Bergen op Zoom, sectie D, 4878	70	68
Bergen op Zoom	Heiningen 823	4623TV	1	gemeente Bergen op Zoom, sectie D, 4878	70	68
Bergen op Zoom	Heiningen 825	4623TV	1	gemeente Bergen op Zoom, sectie D, 4878	70	68
Bergen op Zoom	Heiningen 827	4623TV	1	gemeente Bergen op Zoom, sectie D, 4878	69	67
Bergen op Zoom	Heiningen 829	4623TV	1	gemeente Bergen op Zoom, sectie D, 4878	69	68
Bergen op Zoom	Heiningen 831	4623TV	1	gemeente Bergen op Zoom, sectie D, 4878	70	68
Bergen op Zoom	Heiningen 833	4623TV	1	gemeente Bergen op Zoom, sectie D, 4878	70	68
Bergen op Zoom	Heiningen 835	4623TV	1	gemeente Bergen op Zoom, sectie D, 4878	70	68
Bergen op Zoom	Heiningen 837	4623TV	1	gemeente Bergen op Zoom, sectie D, 4878	69	67

Bijlage G Saneringsobjecten met blijvende overschrijding van de maximale waarde van 65 dB (melding aan Kadaster)

Gemeente	Adres	Postcode	Bestemmingscode	Kadastrale aanduiding	Geluidbelasting Lden,GPP	Geluidbelasting Lden eind met definitief maatregelenpakket
Bergen op Zoom	Heiningen 839	4623TV	1	gemeente Bergen op Zoom, sectie D, 4878	69	67
Bergen op Zoom	Oude Huijbergsebaan 320	4625CN	1	gemeente Bergen op Zoom, sectie F, 8205	69	69
Bergen op Zoom	Ruytershoveweg 11	4622RJ	1	gemeente Bergen op Zoom, sectie B, 1964	67	67
Breda	Kluisstraat 3A	4854PC	1	gemeente Nieuw-Ginneken, sectie K, 5047	71	69
Breda	Liesboslaan 295	4838EV	1	gemeente Princenhage, sectie M, 1490	69	69
Breda	Liesboslaan 297	4838EV	1	gemeente Princenhage, sectie M, 1468	69	69
Breda	Liesboslaan 307	4838EV	1	gemeente Princenhage, sectie M, 1085	71	69
Breda	Liesboslaan 309	4838EV	1	gemeente Princenhage, sectie M, 2003	70	68
Breda	Liesboslaan 315A1	4838EW	1	gemeente Princenhage, sectie M, 1968	75	73
Breda	Liesboslaan 315B1	4838EW	1	gemeente Princenhage, sectie M, 1968	75	72
Breda	Liesboslaan 315B2	4838EW	1	gemeente Princenhage, sectie M, 1968	75	72
Breda	Liesboslaan 315B3	4838EW	1	gemeente Princenhage, sectie M, 1968	74	71
Breda	Liesboslaan 315B4	4838EW	1	gemeente Princenhage, sectie M, 1968	76	74
Breda	Liesboslaan 315B5	4838EW	1	gemeente Princenhage, sectie M, 1968	73	71
Breda	Liesboslaan 315B6	4838EW	1	gemeente Princenhage, sectie M, 1968	69	66
Breda	Liesboslaan 315C1	4838EW	1	gemeente Princenhage, sectie M, 1968	75	72
Breda	Liesboslaan 315C2	4838EW	1	gemeente Princenhage, sectie M, 1968	75	72
Breda	Liesboslaan 315C3	4838EW	1	gemeente Princenhage, sectie M, 1968	74	72
Breda	Liesboslaan 315C4	4838EW	1	gemeente Princenhage, sectie M, 1968	76	74
Breda	Liesboslaan 315C5	4838EW	1	gemeente Princenhage, sectie M, 1968	73	71
Breda	Liesboslaan 315C6	4838EW	1	gemeente Princenhage, sectie M, 1968	69	67
Breda	Liesboslaan 315C7	4838EW	1	gemeente Princenhage, sectie M, 1968	68	66
Breda	Liesboslaan 315D1	4838EW	1	gemeente Princenhage, sectie M, 1968	73	71
Breda	Liesstraat 1	4838GS	1	gemeente Princenhage, sectie M, 1108	69	69
Breda	Liesstraat 2	4838GT	1	gemeente Princenhage, sectie M, 1762	69	69
Breda	Nieuwveerweg 2	4841KA	1	gemeente Prinsenbeek, sectie H, 2522	68	68
Breda	Tweegelandenbrugweg 28	4836BK	1	gemeente Princenhage, sectie T, 77	66	66
Breda	Tweegelandenbrugweg 30	4836BK	1	gemeente Princenhage, sectie T, 78	66	66

Bijlage G Saneringsobjecten met blijvende overschrijding van de maximale waarde van 65 dB (melding aan Kadaster)

Gemeente	Adres	Postcode	Bestemmingscode	Kadastrale aanduiding	Geluidbelasting Lden,GPP	Geluidbelasting Lden eind met definitief maatregelenpakket
Drimmelen	Moerdijkseweg 3	4844PC	1	gemeente Terheijden, sectie H, 298	67	67
Etten-Leur	Bredaseweg 204	4873LA	1	gemeente Etten-Leur, sectie Q, 62	71	69
Etten-Leur	Bredaseweg 267	4872LA	1	gemeente Etten-Leur, sectie M, 594	72	69
Etten-Leur	Bredaseweg 269	4872LA	1	gemeente Etten-Leur, sectie M, 593	72	69
Etten-Leur	Bredaseweg 271	4872LA	1	gemeente Etten-Leur, sectie M, 1107	69	67
Etten-Leur	Bredaseweg 287	4872LA	1	gemeente Etten-Leur, sectie M, 1127	70	67
Etten-Leur	Lage Bremberg 5	4872LE	1	gemeente Etten-Leur, sectie M, 1739	68	66
Etten-Leur	Moerdijkse Postbaan 26	4872LJ	1	gemeente Etten-Leur, sectie M, 588	70	68
Etten-Leur	Steenmansweg 50	4873LB	1	gemeente Etten-Leur, sectie Q, 136	72	69
Halderberge	Roosendaalseweg 38	4741TV	1	gemeente Hoeven, sectie H, 1428	70	68
Halderberge	Roosendaalsebaan 50	4744SM	1	gemeente Hoeven, sectie F, 2049	71	69
Halderberge	Roosendaalseweg 6	4741TV	1	gemeente Hoeven, sectie H, 1031	71	67
Moerdijk	Achterdijk 189	4765RE	1	gemeente Zevenbergen, sectie O, 17	67	67
Moerdijk	Boerendijk 23	4793RT	1	gemeente Fijnaart, sectie P, 112	68	68
Moerdijk	Helsedijk 65	4794SB	1	gemeente Fijnaart, sectie M, 644	66	66
Moerdijk	Hoge Zeedijk 20	4765BM	1	gemeente Zevenbergen, sectie N, 1299	66	66
Moerdijk	Kraaiendijk 35	4794SE	1	gemeente Fijnaart, sectie M, 3	66	66
Moerdijk	Kraaiendijk 37	4794SE	1	gemeente Fijnaart, sectie M, 2	67	67
Oisterwijk	Boscheweg 1	5063PK	1	gemeente Oisterwijk, sectie H, 387	70	68
Oisterwijk	Boscheweg 7	5059AG	1	gemeente Oisterwijk, sectie H, 461	72	70
Oisterwijk	Molenbaan 1	5063PA	1	gemeente Oisterwijk, sectie H, 741	68	68
Oisterwijk	Oisterwijksebaan 9	5059AR	1	gemeente Oisterwijk, sectie H, 789	67	67
Oosterhout	Bremstraat 26	4909BT	1	gemeente Oosterhout, sectie G, 745	69	67
Oosterhout	Heikant 47	4909AP	1	gemeente Oosterhout, sectie V, 683	68	66
Oosterhout	Heikant 86	4909AP	1	gemeente Oosterhout, sectie V, 698	69	66
Oosterhout	Leijsendwarsstraat 15A	4901PE	1	gemeente Oosterhout, sectie G, 1984	68	66
Oosterhout	Leijsendwarsstraat 17	4901PE	1	gemeente Oosterhout, sectie G, 2434	68	66
Oosterhout	Leijsendwarsstraat 19	4901PE	1	gemeente Oosterhout, sectie G, 2436	69	66

Bijlage G Saneringsobjecten met blijvende overschrijding van de maximale waarde van 65 dB (melding aan Kadaster)

Gemeente	Adres	Postcode	Bestemmings- code	Kadastrale aanduiding	Geluidbelasting Lden,GPP	Geluidbelasting Lden eind met definitief maatregelenpakket
Oosterhout	Leijsendwarsstraat 20	4901PG	1	gemeente Oosterhout, sectie G, 2891	74	71
Oosterhout	Leijsendwarsstraat 25	4901PE	1	gemeente Oosterhout, sectie G, 2394	70	68
Oosterhout	Monnikendreef 5	4902RT	1	gemeente Oosterhout, sectie G, 2781	72	70
Oosterhout	Ter Horst 15	4909AS	1	gemeente Oosterhout, sectie V, 1474	70	70
Oosterhout	Vijfhuizen 11	4901PB	1	gemeente Oosterhout, sectie R, 6585	74	73
Roosendaal	Azaleastraat 3	4702BN	1	gemeente Sappemeer, sectie F, 3759	70	68
Roosendaal	Bergsebaan 80	4726SH	1	gemeente Wouw, sectie P, 1143	68	66
Roosendaal	Bergsebaan 82	4726SH	1	gemeente Wouw, sectie P, 717	69	66
Roosendaal	Bulkenarsestraat 4	4708SK	1	gemeente Roosendaal en Nispen, sectie H, 1895	70	70
Roosendaal	Ettenseweg 1	4706PB	2	gemeente Roosendaal en Nispen, sectie C, 10475	68	68
Roosendaal	Heerma van Vossstraat 3	4708AV	1	gemeente Roosendaal en Nispen, sectie K, 3393	70	70
Roosendaal	Jan Vermeerlaan 127	4703KK	1	gemeente Roosendaal en Nispen, sectie K, 6340	67	67
Roosendaal	Kuisel 27	4703RL	1	gemeente Roosendaal en Nispen, sectie A, 4092	67	67
Roosendaal	Oostlaarsestraat 28	4703SB	1	gemeente Roosendaal en Nispen, sectie P, 404	69	69
Roosendaal	Plantagebaan 77	4725RA	1	gemeente Wouw, sectie O, 324	71	71
Roosendaal	Poolsebaan 13	4703AA	1	gemeente Roosendaal en Nispen, sectie K, 4831	69	69
Roosendaal	Poolsebaan 3	4703AA	1	gemeente Roosendaal en Nispen, sectie K, 3417	67	67
Roosendaal	Poolsebaan 5	4703AA	1	gemeente Roosendaal en Nispen, sectie K, 3524	66	66
Roosendaal	Schotselaan 8	4703AD	1	gemeente Roosendaal en Nispen, sectie K, 4832	69	69
Roosendaal	Vlietweg 1	4704RB	1	gemeente Roosendaal en Nispen, sectie A, 2944	70	70
Roosendaal	Westelaarsestraat 11	4726TE	1	gemeente Wouw, sectie P, 831	70	68
Rucphen	Bremstraat 155	4711RN	1	gemeente Rucphen, sectie U, 762	70	68
Rucphen	Rijksweg-Zuid 25	4715TA	1	gemeente Rucphen, sectie U, 536	70	68
Rucphen	Rijksweg-Zuid 29	4715TA	1	gemeente Rucphen, sectie U, 715	70	67
Rucphen	Rijksweg-Zuid 45	4715TA	1	gemeente Rucphen, sectie U, 710	73	70
Rucphen	Rijksweg-Zuid 51	4715TA	1	gemeente Rucphen, sectie U, 708	70	68
Rucphen	Rijksweg-Zuid 65	4715TA	1	gemeente Rucphen, sectie U, 611	71	68
Rucphen	Rijksweg-Zuid 69	4715TA	1	gemeente Rucphen, sectie U, 610	74	72

Bijlage G Saneringsobjecten met blijvende overschrijding van de maximale waarde van 65 dB (melding aan Kadaster)

Gemeente	Adres	Postcode	Bestemmingscode	Kadastrale aanduiding	Geluidbelasting Lden,GPP	Geluidbelasting Lden eind met definitief maatregelenpakket
Rucphen	Rijksweg-Zuid 73	4715TA	1	gemeente Rucphen, sectie U, 603	69	67
Rucphen	Rijksweg-Zuid 75	4715TA	1	gemeente Rucphen, sectie U, 602	71	68
Rucphen	Roosendaalseweg 13	4711RR	1	gemeente Rucphen, sectie M, 1919	71	69
Rucphen	Roosendaalseweg 15	4711RR	1	gemeente Rucphen, sectie M, 1047	74	71
Rucphen	Roosendaalseweg 21	4711RR	1	gemeente Rucphen, sectie M, 752	73	71
Rucphen	Roosendaalseweg 23	4711RR	1	gemeente Rucphen, sectie M, 2408	69	66
Rucphen	Roosendaalseweg 25	4711RR	1	gemeente Rucphen, sectie M, 1624	72	70
Rucphen	Roosendaalseweg 35	4711RR	1	gemeente Rucphen, sectie U, 776	69	67
Rucphen	Roosendaalseweg 39	4711RR	1	gemeente Rucphen, sectie U, 777	70	68
Rucphen	Roosendaalseweg 7	4711RR	1	gemeente Rucphen, sectie M, 2516	73	70
Rucphen	Roosendaalseweg 9	4711RR	1	gemeente Rucphen, sectie M, 1126	71	68
Tilburg	Boscheweg 2a	5056PP	1	gemeente Tilburg, sectie V, 934	74	72
Tilburg	Boscheweg 4	5056PP	1	gemeente Berkel, sectie B, 6414	74	72
Tilburg	Boscheweg 4a	5056PP	1	gemeente Berkel, sectie B, 5548	74	72
Tilburg	Boscheweg 8	5056PP	1	gemeente Berkel, sectie B, 5474	71	68
Tilburg	Rijksweg 2	5071NH	1	gemeente Duiveland, sectie H, 694	68	68
Tilburg	Rijksweg 4	5071NH	1	gemeente Duiveland, sectie H, 237	68	68
Waalwijk	Nederveenweg 18a	5161PA	3	gemeente Capelle, sectie N, 420	70	70
Waalwijk	Scharlo 2	5165NG	1	gemeente Waspik, sectie G, 2015	71	68
Waalwijk	Vooreinde 39	5142EW	1	gemeente Waalwijk, sectie G, 245	69	69
Waalwijk	Vooreinde 40	5142EW	1	gemeente Waalwijk, sectie G, 399	68	68
Waalwijk	Winterdijk 59	5142EA	1	gemeente Waalwijk, sectie G, 232	68	68
Woensdrecht	Antwerpsestraatweg 143	4631RA	1	gemeente Woensdrecht, sectie G, 3297	68	66
Woensdrecht	Antwerpsestraatweg 176	4631RC	1	gemeente Woensdrecht, sectie B, 2390	69	66
Woensdrecht	Antwerpsestraatweg 183	4631PN	1	gemeente Woensdrecht, sectie A, 1564	67	67
Woensdrecht	Antwerpsestraatweg 185	4631PN	1	gemeente Woensdrecht, sectie A, 1564	67	67

Bijlage H Saneringsobjecten die in aanmerking komen voor gevelisolatieonderzoek

Adres	Categorie saneringsobject	postcode	Gemeente	bestemmingscode	Jaartal ingebruik- name weg	Jaartal bouw of omgevings- vergunning	Gevelorientatie	Waarneem- hoogte (m)	Lden,eind (dB)	binnenwaarde (dB)
Antwerpsestraatweg 607	B	4625AC	Bergen op Zoom	1	1973	1950	O	4.5	67	41
Balsedreef 2	B	4624RA	Bergen op Zoom	1	1973	1875	W	4.5	67	41
Balsedreef 4	B	4624RA	Bergen op Zoom	1	1973	1875	W	7.5	64	41
Heiningen 145	B	4623TN	Bergen op Zoom	1	1973	1969	O	10.5	61	41
Heiningen 147	B	4623TN	Bergen op Zoom	1	1973	1969	O	10.5	61	41
Heiningen 149	B	4623TN	Bergen op Zoom	1	1973	1969	O	10.5	61	41
Heiningen 157	B	4623TN	Bergen op Zoom	1	1973	1969	O	13.5	62	41
Heiningen 159	B	4623TN	Bergen op Zoom	1	1973	1969	O	13.5	62	41
Heiningen 161	B	4623TN	Bergen op Zoom	1	1973	1969	O	13.5	62	41
Heiningen 163	B	4623TN	Bergen op Zoom	1	1973	1969	O	13.5	62	41
Heiningen 165	B	4623TN	Bergen op Zoom	1	1973	1969	O	13.5	62	41
Heiningen 169	B	4623TN	Bergen op Zoom	1	1973	1969	O	16.5	63	41
Heiningen 171	B	4623TN	Bergen op Zoom	1	1973	1969	O	16.5	63	41
Heiningen 173	B	4623TN	Bergen op Zoom	1	1973	1969	O	16.5	63	41
Heiningen 175	B	4623TN	Bergen op Zoom	1	1973	1969	O	16.5	63	41
Heiningen 177	B	4623TN	Bergen op Zoom	1	1973	1969	O	16.5	63	41
Heiningen 179	B	4623TN	Bergen op Zoom	1	1973	1969	O	16.5	63	41
Heiningen 181	B	4623TN	Bergen op Zoom	1	1973	1969	O	19.5	63	41
Heiningen 183	B	4623TN	Bergen op Zoom	1	1973	1969	O	19.5	63	41
Heiningen 185	B	4623TN	Bergen op Zoom	1	1973	1969	O	19.5	63	41
Heiningen 187	B	4623TN	Bergen op Zoom	1	1973	1969	O	19.5	63	41
Heiningen 189	B	4623TN	Bergen op Zoom	1	1973	1969	O	19.5	63	41
Heiningen 191	B	4623TN	Bergen op Zoom	1	1973	1969	O	19.5	63	41
Heiningen 193	B	4623TN	Bergen op Zoom	1	1973	1969	O	22.5	64	41
Heiningen 195	B	4623TN	Bergen op Zoom	1	1973	1969	O	22.5	64	41
Heiningen 197	B	4623TN	Bergen op Zoom	1	1973	1969	O	22.5	64	41
Heiningen 199	B	4623TN	Bergen op Zoom	1	1973	1969	O	22.5	64	41
Heiningen 201	B	4623TN	Bergen op Zoom	1	1973	1969	O	22.5	64	41
Heiningen 203	B	4623TN	Bergen op Zoom	1	1973	1969	O	22.5	64	41
Heiningen 205	B	4623TN	Bergen op Zoom	1	1973	1969	O	25.5	64	41

Bijlage H Saneringsobjecten die in aanmerking komen voor gevelisolatieonderzoek

Adres	Categorie saneringsobject	postcode	Gemeente	bestemmingscode	Jaartal ingebruik-name weg	Jaartal bouw of omgevings-vergunning	Gevelorientatie	Waarneem-hoogte (m)	Lden,eind (dB)	binnenwaarde (dB)
Heiningen 207	B	4623TN	Bergen op Zoom	1	1973	1969	O	25.5	64	41
Heiningen 209	B	4623TN	Bergen op Zoom	1	1973	1969	O	25.5	64	41
Heiningen 211	B	4623TN	Bergen op Zoom	1	1973	1969	O	25.5	64	41
Heiningen 213	B	4623TN	Bergen op Zoom	1	1973	1969	O	25.5	64	41
Heiningen 215	B	4623TN	Bergen op Zoom	1	1973	1969	O	25.5	64	41
Heiningen 217	B	4623TN	Bergen op Zoom	1	1973	1969	O	28.5	64	41
Heiningen 219	B	4623TN	Bergen op Zoom	1	1973	1969	O	28.5	64	41
Heiningen 221	B	4623TN	Bergen op Zoom	1	1973	1969	O	28.5	64	41
Heiningen 223	B	4623TN	Bergen op Zoom	1	1973	1969	O	28.5	64	41
Heiningen 225	B	4623TN	Bergen op Zoom	1	1973	1969	O	28.5	64	41
Heiningen 227	B	4623TN	Bergen op Zoom	1	1973	1969	O	28.5	64	41
Heiningen 229	B	4623TN	Bergen op Zoom	1	1973	1969	O	31.5	64	41
Heiningen 231	B	4623TN	Bergen op Zoom	1	1973	1969	O	31.5	64	41
Heiningen 233	B	4623TN	Bergen op Zoom	1	1973	1969	O	31.5	64	41
Heiningen 235	B	4623TN	Bergen op Zoom	1	1973	1969	O	31.5	64	41
Heiningen 237	B	4623TN	Bergen op Zoom	1	1973	1969	O	31.5	64	41
Heiningen 239	B	4623TN	Bergen op Zoom	1	1973	1969	O	31.5	64	41
Heiningen 275	B	4623TP	Bergen op Zoom	1	1973	1969	O	10.5	61	41
Heiningen 285	B	4623TP	Bergen op Zoom	1	1973	1969	O	13.5	62	41
Heiningen 287	B	4623TP	Bergen op Zoom	1	1973	1969	O	13.5	62	41
Heiningen 295	B	4623TP	Bergen op Zoom	1	1973	1969	O	16.5	62	41
Heiningen 297	B	4623TP	Bergen op Zoom	1	1973	1969	O	16.5	62	41
Heiningen 299	B	4623TP	Bergen op Zoom	1	1973	1969	O	16.5	63	41
Heiningen 307	B	4623TP	Bergen op Zoom	1	1973	1969	O	19.5	63	41
Heiningen 309	B	4623TP	Bergen op Zoom	1	1973	1969	O	19.5	63	41
Heiningen 311	B	4623TP	Bergen op Zoom	1	1973	1969	O	19.5	63	41
Heiningen 319	B	4623TP	Bergen op Zoom	1	1973	1969	O	22.5	63	41
Heiningen 321	B	4623TP	Bergen op Zoom	1	1973	1969	O	22.5	63	41
Heiningen 323	B	4623TP	Bergen op Zoom	1	1973	1969	O	22.5	64	41
Heiningen 331	B	4623TP	Bergen op Zoom	1	1973	1969	O	25.5	63	41

Bijlage H Saneringsobjecten die in aanmerking komen voor gevelisolatieonderzoek

Adres	Categorie saneringsobject	postcode	Gemeente	bestemmingscode	Jaartal ingebruikname weg	Jaartal bouw of omgevingsvergunning	Gevelorientatie	Waarneemhoogte (m)	Lden,eind (dB)	binnenwaarde (dB)
Heiningen 333	B	4623TP	Bergen op Zoom	1	1973	1969	O	25.5	63	41
Heiningen 335	B	4623TP	Bergen op Zoom	1	1973	1969	O	25.5	64	41
Heiningen 343	B	4623TP	Bergen op Zoom	1	1973	1969	O	28.5	63	41
Heiningen 345	B	4623TP	Bergen op Zoom	1	1973	1969	O	28.5	64	41
Heiningen 347	B	4623TP	Bergen op Zoom	1	1973	1969	O	28.5	64	41
Heiningen 355	B	4623TP	Bergen op Zoom	1	1973	1969	O	31.5	64	41
Heiningen 357	B	4623TP	Bergen op Zoom	1	1973	1969	O	31.5	64	41
Heiningen 359	B	4623TP	Bergen op Zoom	1	1973	1969	O	31.5	64	41
Heiningen 361	B	4623TR	Bergen op Zoom	1	1973	1970	O	4.5	64	41
Heiningen 363	B	4623TR	Bergen op Zoom	1	1973	1970	O	4.5	64	41
Heiningen 365	B	4623TR	Bergen op Zoom	1	1973	1970	O	4.5	64	41
Heiningen 367	B	4623TR	Bergen op Zoom	1	1973	1970	O	4.5	64	41
Heiningen 369	B	4623TR	Bergen op Zoom	1	1973	1970	O	4.5	64	41
Heiningen 371	B	4623TR	Bergen op Zoom	1	1973	1970	O	4.5	64	41
Heiningen 373	B	4623TR	Bergen op Zoom	1	1973	1970	O	7.5	66	41
Heiningen 375	B	4623TR	Bergen op Zoom	1	1973	1970	O	7.5	66	41
Heiningen 377	B	4623TR	Bergen op Zoom	1	1973	1970	O	7.5	66	41
Heiningen 379	B	4623TR	Bergen op Zoom	1	1973	1970	O	7.5	66	41
Heiningen 381	B	4623TR	Bergen op Zoom	1	1973	1970	O	7.5	66	41
Heiningen 383	B	4623TR	Bergen op Zoom	1	1973	1970	O	7.5	66	41
Heiningen 385	B	4623TR	Bergen op Zoom	1	1973	1970	O	10.5	68	41
Heiningen 387	B	4623TR	Bergen op Zoom	1	1973	1970	O	10.5	68	41
Heiningen 389	B	4623TR	Bergen op Zoom	1	1973	1970	O	10.5	68	41
Heiningen 391	B	4623TR	Bergen op Zoom	1	1973	1970	O	10.5	68	41
Heiningen 393	B	4623TR	Bergen op Zoom	1	1973	1970	O	10.5	68	41
Heiningen 395	B	4623TR	Bergen op Zoom	1	1973	1970	O	10.5	68	41
Heiningen 397	B	4623TR	Bergen op Zoom	1	1973	1970	O	13.5	68	41
Heiningen 399	B	4623TR	Bergen op Zoom	1	1973	1970	O	13.5	68	41
Heiningen 401	B	4623TR	Bergen op Zoom	1	1973	1970	O	13.5	68	41
Heiningen 403	B	4623TR	Bergen op Zoom	1	1973	1970	O	13.5	68	41

Bijlage H Saneringsobjecten die in aanmerking komen voor gevelisolatieonderzoek

Adres	Categorie saneringsobject	postcode	Gemeente	bestemmingscode	Jaartal ingebruik-name weg	Jaartal bouw of omgevings-vergunning	Gevelorientatie	Waarneem-hoogte (m)	Lden,eind (dB)	binnenwaarde (dB)
Heiningen 405	B	4623TR	Bergen op Zoom	1	1973	1970	O	13.5	68	41
Heiningen 407	B	4623TR	Bergen op Zoom	1	1973	1970	O	13.5	68	41
Heiningen 409	B	4623TR	Bergen op Zoom	1	1973	1970	O	16.5	69	41
Heiningen 411	B	4623TR	Bergen op Zoom	1	1973	1970	O	16.5	69	41
Heiningen 413	B	4623TR	Bergen op Zoom	1	1973	1970	O	16.5	69	41
Heiningen 415	B	4623TR	Bergen op Zoom	1	1973	1970	O	16.5	69	41
Heiningen 417	B	4623TR	Bergen op Zoom	1	1973	1970	O	16.5	69	41
Heiningen 419	B	4623TR	Bergen op Zoom	1	1973	1970	O	16.5	69	41
Heiningen 421	B	4623TR	Bergen op Zoom	1	1973	1970	O	19.5	69	41
Heiningen 423	B	4623TR	Bergen op Zoom	1	1973	1970	O	19.5	69	41
Heiningen 425	B	4623TR	Bergen op Zoom	1	1973	1970	O	19.5	69	41
Heiningen 427	B	4623TR	Bergen op Zoom	1	1973	1970	O	19.5	69	41
Heiningen 429	B	4623TR	Bergen op Zoom	1	1973	1970	O	19.5	69	41
Heiningen 431	B	4623TR	Bergen op Zoom	1	1973	1970	O	19.5	69	41
Heiningen 433	B	4623TR	Bergen op Zoom	1	1973	1970	O	22.5	69	41
Heiningen 435	B	4623TR	Bergen op Zoom	1	1973	1970	O	22.5	69	41
Heiningen 437	B	4623TR	Bergen op Zoom	1	1973	1970	O	22.5	69	41
Heiningen 439	B	4623TR	Bergen op Zoom	1	1973	1970	O	22.5	69	41
Heiningen 441	B	4623TR	Bergen op Zoom	1	1973	1970	O	22.5	69	41
Heiningen 443	B	4623TR	Bergen op Zoom	1	1973	1970	O	22.5	69	41
Heiningen 445	B	4623TR	Bergen op Zoom	1	1973	1970	O	25.5	69	41
Heiningen 447	B	4623TR	Bergen op Zoom	1	1973	1970	O	25.5	69	41
Heiningen 449	B	4623TR	Bergen op Zoom	1	1973	1970	O	25.5	69	41
Heiningen 451	B	4623TR	Bergen op Zoom	1	1973	1970	O	25.5	69	41
Heiningen 453	B	4623TR	Bergen op Zoom	1	1973	1970	O	25.5	69	41
Heiningen 455	B	4623TR	Bergen op Zoom	1	1973	1970	O	25.5	69	41
Heiningen 457	B	4623TR	Bergen op Zoom	1	1973	1970	O	28.5	69	41
Heiningen 459	B	4623TR	Bergen op Zoom	1	1973	1970	O	28.5	69	41
Heiningen 461	B	4623TR	Bergen op Zoom	1	1973	1970	O	28.5	69	41
Heiningen 463	B	4623TR	Bergen op Zoom	1	1973	1970	O	28.5	69	41

Bijlage H Saneringsobjecten die in aanmerking komen voor gevelisolatieonderzoek

Adres	Categorie saneringsobject	postcode	Gemeente	bestemmingscode	Jaartal ingebruik- name weg	Jaartal bouw of omgevings- vergunning	Gevelorientatie	Waarneem- hoogte (m)	Lden,eind (dB)	binnenwaarde (dB)
Heiningen 465	B	4623TR	Bergen op Zoom	1	1973	1970	O	28.5	69	41
Heiningen 467	B	4623TR	Bergen op Zoom	1	1973	1970	O	28.5	69	41
Heiningen 469	B	4623TR	Bergen op Zoom	1	1973	1970	O	31.5	69	41
Heiningen 471	B	4623TR	Bergen op Zoom	1	1973	1970	O	31.5	69	41
Heiningen 473	B	4623TR	Bergen op Zoom	1	1973	1970	O	31.5	69	41
Heiningen 475	B	4623TR	Bergen op Zoom	1	1973	1970	O	31.5	69	41
Heiningen 477	B	4623TR	Bergen op Zoom	1	1973	1970	O	31.5	69	41
Heiningen 479	B	4623TR	Bergen op Zoom	1	1973	1970	O	31.5	69	41
Heiningen 481	B	4623TS	Bergen op Zoom	1	1973	1970	O	4.5	64	41
Heiningen 483	B	4623TS	Bergen op Zoom	1	1973	1970	O	4.5	64	41
Heiningen 485	B	4623TS	Bergen op Zoom	1	1973	1970	O	4.5	64	41
Heiningen 487	B	4623TS	Bergen op Zoom	1	1973	1970	O	4.5	64	41
Heiningen 489	B	4623TS	Bergen op Zoom	1	1973	1970	O	4.5	64	41
Heiningen 491	B	4623TS	Bergen op Zoom	1	1973	1970	O	4.5	64	41
Heiningen 493	B	4623TS	Bergen op Zoom	1	1973	1970	O	7.5	67	41
Heiningen 495	B	4623TS	Bergen op Zoom	1	1973	1970	O	7.5	67	41
Heiningen 497	B	4623TS	Bergen op Zoom	1	1973	1970	O	7.5	67	41
Heiningen 499	B	4623TS	Bergen op Zoom	1	1973	1970	O	7.5	67	41
Heiningen 501	B	4623TS	Bergen op Zoom	1	1973	1970	O	7.5	67	41
Heiningen 503	B	4623TS	Bergen op Zoom	1	1973	1970	O	7.5	67	41
Heiningen 505	B	4623TS	Bergen op Zoom	1	1973	1970	O	10.5	68	41
Heiningen 507	B	4623TS	Bergen op Zoom	1	1973	1970	O	10.5	68	41
Heiningen 509	B	4623TS	Bergen op Zoom	1	1973	1970	O	10.5	68	41
Heiningen 511	B	4623TS	Bergen op Zoom	1	1973	1970	O	10.5	68	41
Heiningen 513	B	4623TS	Bergen op Zoom	1	1973	1970	O	10.5	68	41
Heiningen 515	B	4623TS	Bergen op Zoom	1	1973	1970	O	10.5	68	41
Heiningen 517	B	4623TS	Bergen op Zoom	1	1973	1970	O	13.5	69	41
Heiningen 519	B	4623TS	Bergen op Zoom	1	1973	1970	O	13.5	69	41
Heiningen 521	B	4623TS	Bergen op Zoom	1	1973	1970	O	13.5	69	41
Heiningen 523	B	4623TS	Bergen op Zoom	1	1973	1970	O	13.5	69	41

Bijlage H Saneringsobjecten die in aanmerking komen voor gevelisolatieonderzoek

Adres	Categorie saneringsobject	postcode	Gemeente	bestemmingscode	Jaartal ingebruik- name weg	Jaartal bouw of omgevings- vergunning	Gevelorientatie	Waarneem- hoogte (m)	Lden,eind (dB)	binnenwaarde (dB)
Heiningen 525	B	4623TS	Bergen op Zoom	1	1973	1970	O	13.5	69	41
Heiningen 527	B	4623TS	Bergen op Zoom	1	1973	1970	O	13.5	69	41
Heiningen 529	B	4623TS	Bergen op Zoom	1	1973	1970	O	16.5	69	41
Heiningen 531	B	4623TS	Bergen op Zoom	1	1973	1970	O	16.5	69	41
Heiningen 533	B	4623TS	Bergen op Zoom	1	1973	1970	O	16.5	69	41
Heiningen 535	B	4623TS	Bergen op Zoom	1	1973	1970	O	16.5	69	41
Heiningen 537	B	4623TS	Bergen op Zoom	1	1973	1970	O	16.5	69	41
Heiningen 539	B	4623TS	Bergen op Zoom	1	1973	1970	O	16.5	69	41
Heiningen 541	B	4623TS	Bergen op Zoom	1	1973	1970	O	19.5	69	41
Heiningen 543	B	4623TS	Bergen op Zoom	1	1973	1970	O	19.5	69	41
Heiningen 545	B	4623TS	Bergen op Zoom	1	1973	1970	O	19.5	69	41
Heiningen 547	B	4623TS	Bergen op Zoom	1	1973	1970	O	19.5	69	41
Heiningen 549	B	4623TS	Bergen op Zoom	1	1973	1970	O	19.5	69	41
Heiningen 551	B	4623TS	Bergen op Zoom	1	1973	1970	O	19.5	69	41
Heiningen 553	B	4623TS	Bergen op Zoom	1	1973	1970	O	22.5	69	41
Heiningen 555	B	4623TS	Bergen op Zoom	1	1973	1970	O	22.5	69	41
Heiningen 557	B	4623TS	Bergen op Zoom	1	1973	1970	O	22.5	69	41
Heiningen 559	B	4623TS	Bergen op Zoom	1	1973	1970	O	22.5	69	41
Heiningen 561	B	4623TS	Bergen op Zoom	1	1973	1970	O	22.5	69	41
Heiningen 563	B	4623TS	Bergen op Zoom	1	1973	1970	O	22.5	69	41
Heiningen 565	B	4623TS	Bergen op Zoom	1	1973	1970	O	25.5	69	41
Heiningen 567	B	4623TS	Bergen op Zoom	1	1973	1970	O	25.5	69	41
Heiningen 569	B	4623TS	Bergen op Zoom	1	1973	1970	O	25.5	69	41
Heiningen 571	B	4623TS	Bergen op Zoom	1	1973	1970	O	25.5	69	41
Heiningen 573	B	4623TS	Bergen op Zoom	1	1973	1970	O	25.5	69	41
Heiningen 575	B	4623TS	Bergen op Zoom	1	1973	1970	O	25.5	69	41
Heiningen 577	B	4623TS	Bergen op Zoom	1	1973	1970	O	28.5	69	41
Heiningen 579	B	4623TS	Bergen op Zoom	1	1973	1970	O	28.5	69	41
Heiningen 581	B	4623TS	Bergen op Zoom	1	1973	1970	O	28.5	69	41
Heiningen 583	B	4623TS	Bergen op Zoom	1	1973	1970	O	28.5	69	41

Bijlage H Saneringsobjecten die in aanmerking komen voor gevelisolatieonderzoek

Adres	Categorie saneringsobject	postcode	Gemeente	bestemmingscode	Jaartal ingebruik- name weg	Jaartal bouw of omgevings- vergunning	Gevelorientatie	Waarneem- hoogte (m)	Lden,eind (dB)	binnenwaarde (dB)
Heiningen 585	B	4623TS	Bergen op Zoom	1	1973	1970	O	28.5	69	41
Heiningen 587	B	4623TS	Bergen op Zoom	1	1973	1970	O	28.5	69	41
Heiningen 589	B	4623TS	Bergen op Zoom	1	1973	1970	O	31.5	69	41
Heiningen 591	B	4623TS	Bergen op Zoom	1	1973	1970	O	31.5	69	41
Heiningen 593	B	4623TS	Bergen op Zoom	1	1973	1970	O	31.5	69	41
Heiningen 595	B	4623TS	Bergen op Zoom	1	1973	1970	O	31.5	69	41
Heiningen 597	B	4623TS	Bergen op Zoom	1	1973	1970	O	31.5	69	41
Heiningen 599	B	4623TS	Bergen op Zoom	1	1973	1970	O	31.5	69	41
Heiningen 601	B	4623TT	Bergen op Zoom	1	1973	1970	O	4.5	61	41
Heiningen 603	B	4623TT	Bergen op Zoom	1	1973	1970	O	4.5	61	41
Heiningen 605	B	4623TT	Bergen op Zoom	1	1973	1970	O	4.5	61	41
Heiningen 607	B	4623TT	Bergen op Zoom	1	1973	1970	O	4.5	61	41
Heiningen 609	B	4623TT	Bergen op Zoom	1	1973	1970	O	4.5	61	41
Heiningen 611	B	4623TT	Bergen op Zoom	1	1973	1970	O	4.5	61	41
Heiningen 613	B	4623TT	Bergen op Zoom	1	1973	1970	O	7.5	64	41
Heiningen 615	B	4623TT	Bergen op Zoom	1	1973	1970	O	7.5	63	41
Heiningen 617	B	4623TT	Bergen op Zoom	1	1973	1970	O	7.5	63	41
Heiningen 619	B	4623TT	Bergen op Zoom	1	1973	1970	O	7.5	63	41
Heiningen 621	B	4623TT	Bergen op Zoom	1	1973	1970	O	7.5	63	41
Heiningen 623	B	4623TT	Bergen op Zoom	1	1973	1970	O	7.5	63	41
Heiningen 625	B	4623TT	Bergen op Zoom	1	1973	1970	O	10.5	65	41
Heiningen 627	B	4623TT	Bergen op Zoom	1	1973	1970	O	10.5	65	41
Heiningen 629	B	4623TT	Bergen op Zoom	1	1973	1970	O	10.5	65	41
Heiningen 631	B	4623TT	Bergen op Zoom	1	1973	1970	O	10.5	65	41
Heiningen 633	B	4623TT	Bergen op Zoom	1	1973	1970	O	10.5	65	41
Heiningen 635	B	4623TT	Bergen op Zoom	1	1973	1970	O	10.5	65	41
Heiningen 637	B	4623TT	Bergen op Zoom	1	1973	1970	O	13.5	66	41
Heiningen 639	B	4623TT	Bergen op Zoom	1	1973	1970	O	13.5	66	41
Heiningen 641	B	4623TT	Bergen op Zoom	1	1973	1970	O	13.5	66	41
Heiningen 643	B	4623TT	Bergen op Zoom	1	1973	1970	O	13.5	66	41

Bijlage H Saneringsobjecten die in aanmerking komen voor gevelisolatieonderzoek

Adres	Categorie saneringsobject	postcode	Gemeente	bestemmingscode	Jaartal ingebruikname weg	Jaartal bouw of omgevingsvergunning	Gevelorientatie	Waarneemhoogte (m)	Lden,eind (dB)	binnenwaarde (dB)
Heiningen 645	B	4623TT	Bergen op Zoom	1	1973	1970	O	13.5	66	41
Heiningen 647	B	4623TT	Bergen op Zoom	1	1973	1970	O	13.5	65	41
Heiningen 649	B	4623TT	Bergen op Zoom	1	1973	1970	O	16.5	67	41
Heiningen 651	B	4623TT	Bergen op Zoom	1	1973	1970	O	16.5	66	41
Heiningen 653	B	4623TT	Bergen op Zoom	1	1973	1970	O	16.5	66	41
Heiningen 655	B	4623TT	Bergen op Zoom	1	1973	1970	O	16.5	66	41
Heiningen 657	B	4623TT	Bergen op Zoom	1	1973	1970	O	16.5	66	41
Heiningen 659	B	4623TT	Bergen op Zoom	1	1973	1970	O	16.5	66	41
Heiningen 661	B	4623TT	Bergen op Zoom	1	1973	1970	O	19.5	67	41
Heiningen 663	B	4623TT	Bergen op Zoom	1	1973	1970	O	19.5	67	41
Heiningen 665	B	4623TT	Bergen op Zoom	1	1973	1970	O	19.5	67	41
Heiningen 667	B	4623TT	Bergen op Zoom	1	1973	1970	O	19.5	66	41
Heiningen 669	B	4623TT	Bergen op Zoom	1	1973	1970	O	19.5	66	41
Heiningen 671	B	4623TT	Bergen op Zoom	1	1973	1970	O	19.5	66	41
Heiningen 673	B	4623TT	Bergen op Zoom	1	1973	1970	O	22.5	67	41
Heiningen 675	B	4623TT	Bergen op Zoom	1	1973	1970	O	22.5	67	41
Heiningen 677	B	4623TT	Bergen op Zoom	1	1973	1970	O	22.5	67	41
Heiningen 679	B	4623TT	Bergen op Zoom	1	1973	1970	O	22.5	67	41
Heiningen 681	B	4623TT	Bergen op Zoom	1	1973	1970	O	22.5	67	41
Heiningen 683	B	4623TT	Bergen op Zoom	1	1973	1970	O	22.5	67	41
Heiningen 685	B	4623TT	Bergen op Zoom	1	1973	1970	O	25.5	67	41
Heiningen 687	B	4623TT	Bergen op Zoom	1	1973	1970	O	25.5	67	41
Heiningen 689	B	4623TT	Bergen op Zoom	1	1973	1970	O	25.5	67	41
Heiningen 691	B	4623TT	Bergen op Zoom	1	1973	1970	O	25.5	67	41
Heiningen 693	B	4623TT	Bergen op Zoom	1	1973	1970	O	25.5	67	41
Heiningen 695	B	4623TT	Bergen op Zoom	1	1973	1970	O	25.5	67	41
Heiningen 697	B	4623TT	Bergen op Zoom	1	1973	1970	O	28.5	67	41
Heiningen 699	B	4623TT	Bergen op Zoom	1	1973	1970	O	28.5	67	41
Heiningen 701	B	4623TT	Bergen op Zoom	1	1973	1970	O	28.5	67	41
Heiningen 703	B	4623TT	Bergen op Zoom	1	1973	1970	O	28.5	67	41

Bijlage H Saneringsobjecten die in aanmerking komen voor gevelisolatieonderzoek

Adres	Categorie saneringsobject	postcode	Gemeente	bestemmingscode	Jaartal ingebruik-name weg	Jaartal bouw of omgevings-vergunning	Gevelorientatie	Waarneem-hoogte (m)	Lden,eind (dB)	binnenwaarde (dB)
Heiningen 705	B	4623TT	Bergen op Zoom	1	1973	1970	O	28.5	67	41
Heiningen 707	B	4623TT	Bergen op Zoom	1	1973	1970	O	28.5	67	41
Heiningen 709	B	4623TT	Bergen op Zoom	1	1973	1970	O	31.5	67	41
Heiningen 711	B	4623TT	Bergen op Zoom	1	1973	1970	O	31.5	67	41
Heiningen 713	B	4623TT	Bergen op Zoom	1	1973	1970	O	31.5	67	41
Heiningen 715	B	4623TT	Bergen op Zoom	1	1973	1970	O	31.5	67	41
Heiningen 717	B	4623TT	Bergen op Zoom	1	1973	1970	O	31.5	67	41
Heiningen 719	B	4623TT	Bergen op Zoom	1	1973	1970	O	31.5	67	41
Heiningen 721	B	4623TV	Bergen op Zoom	1	1973	1970	O	4.5	62	41
Heiningen 723	B	4623TV	Bergen op Zoom	1	1973	1970	O	4.5	62	41
Heiningen 725	B	4623TV	Bergen op Zoom	1	1973	1970	O	4.5	62	41
Heiningen 727	B	4623TV	Bergen op Zoom	1	1973	1970	O	4.5	62	41
Heiningen 729	B	4623TV	Bergen op Zoom	1	1973	1970	O	4.5	61	41
Heiningen 731	B	4623TV	Bergen op Zoom	1	1973	1970	O	4.5	61	41
Heiningen 733	B	4623TV	Bergen op Zoom	1	1973	1970	O	7.5	64	41
Heiningen 735	B	4623TV	Bergen op Zoom	1	1973	1970	O	7.5	64	41
Heiningen 737	B	4623TV	Bergen op Zoom	1	1973	1970	O	7.5	64	41
Heiningen 739	B	4623TV	Bergen op Zoom	1	1973	1970	O	7.5	64	41
Heiningen 741	B	4623TV	Bergen op Zoom	1	1973	1970	O	7.5	64	41
Heiningen 743	B	4623TV	Bergen op Zoom	1	1973	1970	O	7.5	64	41
Heiningen 745	B	4623TV	Bergen op Zoom	1	1973	1970	O	10.5	66	41
Heiningen 747	B	4623TV	Bergen op Zoom	1	1973	1970	O	10.5	66	41
Heiningen 749	B	4623TV	Bergen op Zoom	1	1973	1970	O	10.5	66	41
Heiningen 751	B	4623TV	Bergen op Zoom	1	1973	1970	O	10.5	66	41
Heiningen 753	B	4623TV	Bergen op Zoom	1	1973	1970	O	10.5	65	41
Heiningen 755	B	4623TV	Bergen op Zoom	1	1973	1970	O	10.5	65	41
Heiningen 757	B	4623TV	Bergen op Zoom	1	1973	1970	O	13.5	67	41
Heiningen 759	B	4623TV	Bergen op Zoom	1	1973	1970	O	13.5	67	41
Heiningen 761	B	4623TV	Bergen op Zoom	1	1973	1970	O	13.5	67	41
Heiningen 763	B	4623TV	Bergen op Zoom	1	1973	1970	O	13.5	67	41

Bijlage H Saneringsobjecten die in aanmerking komen voor gevelisolatieonderzoek

Adres	Categorie saneringsobject	postcode	Gemeente	bestemmingscode	Jaartal ingebruik- name weg	Jaartal bouw of omgevings- vergunning	Gevelorientatie	Waarneem- hoogte (m)	Lden,eind (dB)	binnenwaarde (dB)
Heiningen 765	B	4623TV	Bergen op Zoom	1	1973	1970	O	13.5	66	41
Heiningen 767	B	4623TV	Bergen op Zoom	1	1973	1970	O	13.5	66	41
Heiningen 769	B	4623TV	Bergen op Zoom	1	1973	1970	O	16.5	67	41
Heiningen 771	B	4623TV	Bergen op Zoom	1	1973	1970	O	16.5	67	41
Heiningen 773	B	4623TV	Bergen op Zoom	1	1973	1970	O	16.5	67	41
Heiningen 775	B	4623TV	Bergen op Zoom	1	1973	1970	O	16.5	67	41
Heiningen 777	B	4623TV	Bergen op Zoom	1	1973	1970	O	16.5	67	41
Heiningen 779	B	4623TV	Bergen op Zoom	1	1973	1970	O	16.5	67	41
Heiningen 781	B	4623TV	Bergen op Zoom	1	1973	1970	O	19.5	67	41
Heiningen 783	B	4623TV	Bergen op Zoom	1	1973	1970	O	19.5	68	41
Heiningen 785	B	4623TV	Bergen op Zoom	1	1973	1970	O	19.5	68	41
Heiningen 787	B	4623TV	Bergen op Zoom	1	1973	1970	O	19.5	67	41
Heiningen 789	B	4623TV	Bergen op Zoom	1	1973	1970	O	19.5	67	41
Heiningen 791	B	4623TV	Bergen op Zoom	1	1973	1970	O	19.5	67	41
Heiningen 793	B	4623TV	Bergen op Zoom	1	1973	1970	O	22.5	68	41
Heiningen 795	B	4623TV	Bergen op Zoom	1	1973	1970	O	22.5	68	41
Heiningen 797	B	4623TV	Bergen op Zoom	1	1973	1970	O	22.5	68	41
Heiningen 799	B	4623TV	Bergen op Zoom	1	1973	1970	O	22.5	68	41
Heiningen 801	B	4623TV	Bergen op Zoom	1	1973	1970	O	22.5	67	41
Heiningen 803	B	4623TV	Bergen op Zoom	1	1973	1970	O	22.5	67	41
Heiningen 805	B	4623TV	Bergen op Zoom	1	1973	1970	O	25.5	68	41
Heiningen 807	B	4623TV	Bergen op Zoom	1	1973	1970	O	25.5	68	41
Heiningen 809	B	4623TV	Bergen op Zoom	1	1973	1970	O	25.5	68	41
Heiningen 811	B	4623TV	Bergen op Zoom	1	1973	1970	O	25.5	68	41
Heiningen 813	B	4623TV	Bergen op Zoom	1	1973	1970	O	25.5	68	41
Heiningen 815	B	4623TV	Bergen op Zoom	1	1973	1970	O	25.5	67	41
Heiningen 817	B	4623TV	Bergen op Zoom	1	1973	1970	O	28.5	68	41
Heiningen 819	B	4623TV	Bergen op Zoom	1	1973	1970	O	28.5	68	41
Heiningen 821	B	4623TV	Bergen op Zoom	1	1973	1970	O	28.5	68	41
Heiningen 823	B	4623TV	Bergen op Zoom	1	1973	1970	O	28.5	68	41

Bijlage H Saneringsobjecten die in aanmerking komen voor gevelisolatieonderzoek

Adres	Categorie saneringsobject	postcode	Gemeente	bestemmingscode	Jaartal ingebruik-name weg	Jaartal bouw of omgevings-vergunning	Gevelorientatie	Waarneem-hoogte (m)	Lden,eind (dB)	binnenwaarde (dB)
Heiningen 825	B	4623TV	Bergen op Zoom	1	1973	1970	O	28.5	68	41
Heiningen 827	B	4623TV	Bergen op Zoom	1	1973	1970	O	28.5	67	41
Heiningen 829	B	4623TV	Bergen op Zoom	1	1973	1970	O	31.5	68	41
Heiningen 831	B	4623TV	Bergen op Zoom	1	1973	1970	O	31.5	68	41
Heiningen 833	B	4623TV	Bergen op Zoom	1	1973	1970	O	31.5	68	41
Heiningen 835	B	4623TV	Bergen op Zoom	1	1973	1970	O	31.5	68	41
Heiningen 837	B	4623TV	Bergen op Zoom	1	1973	1970	O	31.5	67	41
Heiningen 839	B	4623TV	Bergen op Zoom	1	1973	1970	O	31.5	67	41
Hippocrateslaan 17	B	4624VE	Bergen op Zoom	1	1973	1971	O	7.5	63	41
Oude Huijbergsebaan 320	B	4625CN	Bergen op Zoom	1	1973	1960	O	1.5	69	41
Paracelsuslaan 34	B	4624VS	Bergen op Zoom	1	1973	1971	O	7.5	63	41
Ruytershoveweg 11	B	4622RJ	Bergen op Zoom	1	1974	1923	Z	4.5	67	41
Kluisstraat 3	B	4854PC	Breda	1	1971	2002	O	4.5	64	36
Kluisstraat 3A	B	4854PC	Breda	1	1971	2002	O	4.5	67	36
Liesboslaan 295	B	4838EV	Breda	1	2004	1928	N	7.5	69	36
Liesboslaan 297	B	4838EV	Breda	1	2004	1933	N	7.5	69	36
Liesboslaan 307	B	4838EV	Breda	1	2004	1928	N	7.5	69	36
Liesboslaan 309	B	4838EV	Breda	1	2004	1915	W	7.5	68	36
Liesboslaan 315A1	B	4838EW	Breda	1	2004	1920	N	1.5	73	36
Liesboslaan 315A3	B	4838EW	Breda	1	2004	1920	O	1.5	64	36
Liesboslaan 315B1	B	4838EW	Breda	1	2004	1920	N	4.5	72	36
Liesboslaan 315B2	B	4838EW	Breda	1	2004	1920	N	4.5	72	36
Liesboslaan 315B3	B	4838EW	Breda	1	2004	1920	N	4.5	71	36
Liesboslaan 315B4	B	4838EW	Breda	1	2004	1920	N	4.5	74	36
Liesboslaan 315B5	B	4838EW	Breda	1	2004	1920	N	4.5	71	36
Liesboslaan 315B6	B	4838EW	Breda	1	2004	1920	O	4.5	66	36
Liesboslaan 315B7	B	4838EW	Breda	1	2004	1920	O	4.5	65	36
Liesboslaan 315C1	B	4838EW	Breda	1	2004	1920	N	7.5	72	36
Liesboslaan 315C2	B	4838EW	Breda	1	2004	1920	N	7.5	72	36
Liesboslaan 315C3	B	4838EW	Breda	1	2004	1920	N	7.5	72	36

Bijlage H Saneringsobjecten die in aanmerking komen voor gevelisolatieonderzoek

Adres	Categorie saneringsobject	postcode	Gemeente	bestemmingscode	Jaartal ingebruikname weg	Jaartal bouw of omgevingsvergunning	Gevelorientatie	Waarneemhoogte (m)	Lden,eind (dB)	binnenwaarde (dB)
Liesboslaan 315C4	B	4838EW	Breda	1	2004	1920	N	7.5	74	36
Liesboslaan 315C5	B	4838EW	Breda	1	2004	1920	N	7.5	71	36
Liesboslaan 315C6	B	4838EW	Breda	1	2004	1920	O	7.5	67	36
Liesboslaan 315C7	B	4838EW	Breda	1	2004	1920	O	7.5	66	36
Liesboslaan 315D1	B	4838EW	Breda	1	2004	1920	N	10.5	71	36
Liesstraat 1	B	4838GS	Breda	1	2004	1930	NW	7.5	69	36
Liesstraat 2	B	4838GT	Breda	1	2004	1928	N	7.5	69	36
Nieuwveerweg 2	B	4841KA	Breda	1	1955	2000	NO	4.5	68	36
Seminariweg 17	B	4854PA	Breda	1	1971	1920	NO	4.5	63	41
Tweegelandenbrugweg 28	B	4836BK	Breda	1	1971	1972	O	4.5	66	41
Tweegelandenbrugweg 30	B	4836BK	Breda	1	1971	2002	O	7.5	66	36
Moerdijkseweg 3	B	4844PC	Drimmelen	1	1987	2009	ZO	4.5	67	36
Bredaseweg 204	B	4873LA	Etten-Leur	1	2004	2006	N	4.5	69	36
Bredaseweg 218	B	4873LA	Etten-Leur	1	2004	1936	N	4.5	63	36
Bredaseweg 220	B	4873LA	Etten-Leur	1	2004	1940	N	4.5	63	36
Bredaseweg 222	B	4873LA	Etten-Leur	1	2004	1953	N	4.5	63	36
Bredaseweg 267	B	4872LA	Etten-Leur	1	2004	1950	Z	4.5	69	36
Bredaseweg 269	B	4872LA	Etten-Leur	1	2004	1954	Z	4.5	69	36
Bredaseweg 271	B	4872LA	Etten-Leur	1	2004	1966	Z	1.5	67	36
Bredaseweg 287	B	4872LA	Etten-Leur	1	2004	1975	Z	4.5	67	36
Hoge Bremberg 2	B	4873LE	Etten-Leur	1	2004	1938	N	4.5	62	36
Lage Bremberg 5	B	4872LE	Etten-Leur	1	2004	1939	Z	4.5	66	36
Lage Bremberg 8	B	4872LE	Etten-Leur	1	2004	1900	Z	4.5	65	36
Moerdijkse Postbaan 24	B	4872LJ	Etten-Leur	1	2004	1960	Z	4.5	63	36
Moerdijkse Postbaan 26	B	4872LJ	Etten-Leur	1	2004	1939	Z	4.5	68	36
Steenmansweg 40	B	4873LB	Etten-Leur	1	2004	1900	N	4.5	63	36
Steenmansweg 50	B	4873LB	Etten-Leur	1	2004	1978	N	4.5	69	36
De Heul 74	AB	4741TT	Halderberge	1	1999	1967	Z	4.5	63	36
Heul 87	A	4741RB	Halderberge	1	1999	1950	W	4.5	61	36
Heul 89	AB	4741RB	Halderberge	1	1999	1980	Z	4.5	65	36

Bijlage H Saneringsobjecten die in aanmerking komen voor gevelisolatieonderzoek

Adres	Categorie saneringsobject	postcode	Gemeente	bestemmingscode	Jaartal ingebruikname weg	Jaartal bouw of omgevingsvergunning	Gevelorientatie	Waarneemhoogte (m)	Lden,eind (dB)	binnenwaarde (dB)
Roosendaalsebaan 34	B	4744SM	Halderberge	1	1966	1969	ZO	4.5	64	41
Roosendaalsebaan 48	B	4744SM	Halderberge	1	1966	1976	Z	1.5	63	41
Roosendaalsebaan 50	AB	4744SM	Halderberge	1	1966	1983	ZO	4.5	69	36
Roosendaalseweg 18	AB	4741TV	Halderberge	1	1999	1970	Z	1.5	64	36
Roosendaalseweg 38	AB	4741TV	Halderberge	1	1966	1970	Z	4.5	68	41
Roosendaalseweg 6	AB	4741TV	Halderberge	1	1999	1968	ZO	4.5	67	36
Achterdijk 189	B	4765RE	Moerdijk	1	1955	1987	NO	4.5	67	36
Boerendijk 23	B	4793RT	Moerdijk	1	1972	1935	ZW	7.5	68	41
Helsedijk 63	A	4794SB	Moerdijk	1	1971	1935	ZW	4.5	65	41
Helsedijk 65	B	4794SB	Moerdijk	1	1971	1650	ZW	7.5	66	41
Hoge Zeedijk 20	B	4765BM	Moerdijk	1	1955	1920	NO	4.5	66	41
Kraaiendijk 35	AB	4794SE	Moerdijk	1	1971	1902	O	4.5	66	41
Kraaiendijk 37	AB	4794SE	Moerdijk	1	1971	1902	N	7.5	67	41
Boscheweg 1	B	5063PK	Oisterwijk	1	1964	1959	NW	4.5	67	41
Boscheweg 7	AB	5059AG	Oisterwijk	1	1964	1960	NW	4.5	68	41
Dijkweg 1	A	5059AL	Oisterwijk	1	1967	1953	N	4.5	61	41
Heukelomseweg 1	A	5059AJ	Oisterwijk	1	1964	1928	W	4.5	62	41
Kerkhovenbaan 1	AB	5059AB	Oisterwijk	1	1964	1960	NW	1.5	64	41
Molenbaan 1	B	5063PA	Oisterwijk	1	1964	1965	NW	4.5	68	41
Oisterwijksebaan 9	AB	5059AR	Oisterwijk	1	1967	1955	NW	4.5	67	41
Zandstraat 1	A	5059AT	Oisterwijk	1	1967	1964	NW	4.5	64	41
Bremstraat 26	B	4909BT	Oosterhout	1	1961	1925	W	4.5	67	41
Heikant 47	AB	4909AP	Oosterhout	1	1961	1972	W	4.5	66	41
Heikant 86	AB	4909AP	Oosterhout	1	1961	1600	W	4.5	66	41
Leijsendwarsstraat 15	B	4901PE	Oosterhout	1	1961	1900	O	4.5	64	41
Leijsendwarsstraat 15A	B	4901PE	Oosterhout	1	1961	1953	O	7.5	66	41
Leijsendwarsstraat 17	B	4901PE	Oosterhout	1	1961	1900	O	4.5	66	41
Leijsendwarsstraat 19	B	4901PE	Oosterhout	1	1961	1900	O	4.5	66	41
Leijsendwarsstraat 20	AB	4901PG	Oosterhout	1	1961	1950	NO	4.5	71	41
Leijsendwarsstraat 25	AB	4901PE	Oosterhout	1	1961	1960	ZO	4.5	68	41

Bijlage H Saneringsobjecten die in aanmerking komen voor gevelisolatieonderzoek

Adres	Categorie saneringsobject	postcode	Gemeente	bestemmingscode	Jaartal ingebruik- name weg	Jaartal bouw of omgevings- vergunning	Gevelorientatie	Waarneem- hoogte (m)	Lden,eind (dB)	binnenwaarde (dB)
Leijzenstraat 38	B	4901PD	Oosterhout	1	1961	1900	O	4.5	66	41
Monnikendreef 5	AB	4902RT	Oosterhout	1	1961	1920	O	4.5	70	41
Schellingstraat 1	AB	4903RL	Oosterhout	1	1961	1934	N	7.5	62	41
Schellingstraat 11	B	4903RL	Oosterhout	1	1961	1934	O	7.5	61	41
Schellingstraat 13	B	4903RL	Oosterhout	1	1961	1934	O	7.5	61	41
Schellingstraat 15	B	4903RL	Oosterhout	1	1961	1934	O	7.5	61	41
Schellingstraat 16	B	4903RL	Oosterhout	1	1961	1960	W	7.5	66	41
Schellingstraat 17	AB	4903RL	Oosterhout	1	1961	1934	W	7.5	62	41
Schellingstraat 18	B	4903RL	Oosterhout	1	1961	1960	W	7.5	66	41
Schellingstraat 25	B	4903RL	Oosterhout	1	1961	1934	W	7.5	62	41
Schellingstraat 27	B	4903RL	Oosterhout	1	1961	1934	W	7.5	63	41
Schellingstraat 3	AB	4903RL	Oosterhout	1	1961	1934	N	7.5	63	41
Schellingstraat 5	AB	4903RL	Oosterhout	1	1961	1934	O	7.5	62	41
Schellingstraat 7	AB	4903RL	Oosterhout	1	1961	1934	O	7.5	62	41
Schellingstraat 9	B	4903RL	Oosterhout	1	1961	1934	O	7.5	62	41
Ter Horst 15	B	4909AS	Oosterhout	1	1961	1946	ZW	4.5	70	41
Vijfhuizen 11	B	4901PB	Oosterhout	1	1961	1930	O	4.5	73	41
Azaleastraat 3	B	4702BN	Roosendaal	1	1966	1959	ZO	7.5	68	41
Bergsebaan 79	B	4726SH	Roosendaal	1	1974	1995	ZO	4.5	65	36
Bergsebaan 80	B	4726SH	Roosendaal	1	1974	1977	Z	4.5	66	41
Bergsebaan 82	B	4726SH	Roosendaal	1	1974	1995	Z	4.5	66	36
Bulkenaarstraat 4	B	4708SK	Roosendaal	1	1966	1905	W	4.5	70	41
Eikenlaan 36b	B	4702AE	Roosendaal	1	1966	1958	ZW	9	62	41
Ericastraat 10	B	4702BM	Roosendaal	1	1966	1974	ZO	7.5	63	41
Ericastraat 12	B	4702BM	Roosendaal	1	1966	1974	ZO	7.5	63	41
Ericastraat 14	B	4702BM	Roosendaal	1	1966	1974	ZO	7.5	63	41
Ericastraat 16	B	4702BM	Roosendaal	1	1966	1974	ZO	7.5	63	41
Ericastraat 2	B	4702BM	Roosendaal	1	1966	1974	ZO	7.5	64	41
Ericastraat 32	B	4702BM	Roosendaal	1	1966	1974	ZO	7.5	65	41
Ericastraat 34	B	4702BM	Roosendaal	1	1966	1974	ZO	7.5	64	41

Bijlage H Saneringsobjecten die in aanmerking komen voor gevelisolatieonderzoek

Adres	Categorie saneringsobject	postcode	Gemeente	bestemmingscode	Jaartal ingebruik-name weg	Jaartal bouw of omgevings-vergunning	Gevelorientatie	Waarneem-hoogte (m)	Lden,eind (dB)	binnenwaarde (dB)
Ericastraat 36	B	4702BM	Roosendaal	1	1966	1974	ZO	7.5	63	41
Ericastraat 4	B	4702BM	Roosendaal	1	1966	1974	ZO	7.5	63	41
Ericastraat 6	B	4702BM	Roosendaal	1	1966	1974	ZO	7.5	63	41
Ericastraat 8	B	4702BM	Roosendaal	1	1966	1974	ZO	7.5	63	41
Heerma van Vossstraat 3	B	4708AV	Roosendaal	1	1966	1959	N	4.5	70	41
Jan Vermeerlaan 127	B	4703KK	Roosendaal	1	1969	1996	NW	10.5	67	36
Kuisel 27	B	4703RL	Roosendaal	1	1969	1989	NW	4.5	67	36
Oostlaarsestraat 28	B	4703SB	Roosendaal	1	1966	1910	O	4.5	69	41
Plantagebaan 77	B	4725RA	Roosendaal	1	1966	1869	N	4.5	71	41
Poolsebaan 13	B	4703AA	Roosendaal	1	1966	1955	Z	7.5	69	41
Poolsebaan 3	B	4703AA	Roosendaal	1	1966	1958	Z	7.5	67	41
Poolsebaan 5	B	4703AA	Roosendaal	1	1966	1959	Z	7.5	66	41
Schotselaan 8	B	4703AD	Roosendaal	1	1966	1955	Z	7.5	69	41
Vlietweg 1	B	4704RB	Roosendaal	1	1969	1900	O	4.5	70	41
Westelaarsestraat 10	B	4726TE	Roosendaal	1	1966	1905	O	4.5	64	41
Westelaarsestraat 11	B	4726TE	Roosendaal	1	1966	1960	N	4.5	68	41
Bremstraat 153	AB	4711RN	Rucphen	1	1966	1981	N	4.5	64	41
Bremstraat 155	B	4711RN	Rucphen	1	1966	2000	NW	4.5	68	36
Dorpsstraat 286	B	4711EP	Rucphen	1	1999	1960	N	7.5	65	36
Dorpsstraat 290	AB	4711EP	Rucphen	1	1999	1961	N	1.5	65	36
Rijksweg-Noord 20	A	4735TX	Rucphen	1	1966	1920	Z	1.5	63	41
Rijksweg-Zuid 105	A	4715TA	Rucphen	1	1966	1973	N	4.5	65	41
Rijksweg-Zuid 25	AB	4715TA	Rucphen	1	1966	1960	N	4.5	68	41
Rijksweg-Zuid 29	B	4715TA	Rucphen	1	1966	2005	N	4.5	67	36
Rijksweg-Zuid 45	AB	4715TA	Rucphen	1	1966	1946	N	4.5	70	41
Rijksweg-Zuid 51	AB	4715TA	Rucphen	1	1966	1970	NW	4.5	68	41
Rijksweg-Zuid 65	B	4715TA	Rucphen	1	1966	1999	N	4.5	68	36
Rijksweg-Zuid 69	AB	4715TA	Rucphen	1	1966	1930	N	4.5	72	41
Rijksweg-Zuid 73	B	4715TA	Rucphen	1	1966	2014	N	4.5	67	36
Rijksweg-Zuid 75	AB	4715TA	Rucphen	1	1966	1929	N	4.5	68	41

Bijlage H Saneringsobjecten die in aanmerking komen voor gevelisolatieonderzoek

Adres	Categorie saneringsobject	postcode	Gemeente	bestemmingscode	Jaartal ingebruikname weg	Jaartal bouw of omgevingsvergunning	Gevelorientatie	Waarneemhoogte (m)	Lden,eind (dB)	binnenwaarde (dB)
Roosendaalseweg 13	AB	4711RR	Rucphen	1	1999	1965	N	4.5	69	36
Roosendaalseweg 15	AB	4711RR	Rucphen	1	1999	1961	N	4.5	71	36
Roosendaalseweg 21	AB	4711RR	Rucphen	1	1999	1944	N	4.5	71	36
Roosendaalseweg 23	AB	4711RR	Rucphen	1	1999	1970	N	4.5	66	36
Roosendaalseweg 25	AB	4711RR	Rucphen	1	1999	1947	N	4.5	70	36
Roosendaalseweg 35	B	4711RR	Rucphen	1	1966	2009	N	4.5	67	36
Roosendaalseweg 39	AB	4711RR	Rucphen	1	1966	1971	N	4.5	68	41
Roosendaalseweg 7	AB	4711RR	Rucphen	1	1999	1970	N	4.5	70	36
Roosendaalseweg 9	AB	4711RR	Rucphen	1	1999	1978	N	4.5	68	36
Boscheweg 2a	B	5056PP	Tilburg	1	1964	1929	ZO	4.5	71	41
Boscheweg 4	B	5056PP	Tilburg	1	1964	1880	ZO	4.5	71	41
Boscheweg 4a	B	5056PP	Tilburg	1	1964	1880	ZO	4.5	71	41
Boscheweg 6	AB	5056PP	Tilburg	1	1964	1937	ZO	7.5	65	41
Boscheweg 8	B	5056PP	Tilburg	1	1964	1932	ZO	7.5	68	41
Corellisingel 5	A	5056AR	Tilburg	1	1964	1968	ZO	4.5	63	41
Corellisingel 7	A	5056AR	Tilburg	1	1964	1970	ZO	4.5	63	41
Corellisingel 8	B	5056AR	Tilburg	1	1964	1971	ZO	7.5	64	41
Rijksweg 2	AB	5071NH	Tilburg	1	1964	1911	ZO	4.5	68	41
Rijksweg 4	B	5071NH	Tilburg	1	1964	1930	ZO	4.5	68	41
Havendijk 25	B	5165VH	Waalwijk	1	1989	1978	N	7.5	62	36
Havendijk 27	B	5165VH	Waalwijk	1	1989	1907	W	7.5	62	36
Havendijk 29	B	5165VH	Waalwijk	1	1989	1880	W	7.5	63	36
Scharlo 2	B	5165NG	Waalwijk	1	1989	1991	Z	4.5	68	36
Vooreinde 39	B	5142EW	Waalwijk	1	1969	1920	N	7.5	69	41
Vooreinde 40	B	5142EW	Waalwijk	1	1969	1920	N	4.5	68	41
Winterdijk 59	B	5142EA	Waalwijk	1	1969	1992	N	4.5	68	36
Antwerpsestraatweg 143	AB	4631RA	Woensdrecht	1	1973	1930	N	7.5	66	41
Antwerpsestraatweg 150	A	4631RC	Woensdrecht	1	1973	1985	W	4.5	64	36
Antwerpsestraatweg 176	B	4631RC	Woensdrecht	1	1973	1938	O	7.5	66	41
Antwerpsestraatweg 183	B	4631PN	Woensdrecht	1	1973	1930	O	4.5	67	41

Bijlage H Saneringsobjecten die in aanmerking komen voor gevelisolatieonderzoek

Adres	Categorie saneringsobject	postcode	Gemeente	bestemmingscode	Jaartal ingebruikname weg	Jaartal bouw of omgevingsvergunning	Gevelorientatie	Waarneemhoogte (m)	Lden,eind (dB)	binnenwaarde (dB)
Antwerpsestraatweg 185	B	4631PN	Woensdrecht	1	1973	1850	0	7.5	67	41

Bijlage I Toepasbaarheid Landelijk Onderzoek

Zoals in paragraaf 2.3 is vermeld, is in het Landelijk Onderzoek onderzocht welke objecten in ieder geval niet voor sanering in aanmerking komen. Voor trajectdelen en gebieden waar uitsluitend objecten zijn gelegen die in het Landelijk Onderzoek van sanering zijn uitgesloten, is dan ook geen detailonderzoek uitgevoerd.

Dit Landelijk Onderzoek is gebaseerd op het geluidregister zoals dit luidde op 9 juli 2013. Er is dan ook onderzocht of de geluidproductieplafonds van deze datum nog steeds gelden in het vigerende geluidregister.

In het volgende overzicht is zijn de wegvakken aangegeven waar de geluidproductieplafonds sinds 9 juli 2013 zijn gewijzigd en waarlangs geen detailonderzoek is uitgevoerd. Bij deze wegvakken is ook de maximale afwijking aangegeven tussen het vigerend plafond en het vervallen plafond uit 2013.

Tabel 1 Wegdelen waar sinds 9 juli 2013 een plafondwijziging heeft plaatsgevonden die buiten het detailonderzoek liggen

Wegnummer	Van (km)	Tot (km)	Maximaal verschil tussen huidig plafond en plafond 9 juli 2013
A4/A58	242,9	243,8	+0,1 tot +0,3 dB
A4	244,9	245,1	-0,2 tot +0,1
A17/A59	10,1	10,5	+0,1 tot +0,2 dB
A16	45,4	45,7	+0,1 tot +0,9 dB
A16	47,8	48,6	+0,1 tot +0,2 dB
A16	52,5	54,6	+0,1 tot +0,4 dB
A16	69,9	70,3	-2,5 tot -3,5 dB
A27	23,3	24,3	-0,1 tot -10,3 dB

Langs de tracédelen waar sprake is van een lager plafond dan het plafond uit 2013, is het Landelijk Onderzoek nog steeds van toepassing omdat er geen verandering optreedt in de objecten die in het Landelijk Onderzoek zijn uitgesloten voor sanering. De geluidbelasting van deze objecten zal immers met het lagere plafond alleen maar lager zijn.

Langs de tracédelen waar sprake is van een hoger plafond dan het plafond uit 2013, zouden de geluidbelastingen van de uitgesloten objecten hoger kunnen zijn en daarmee is niet uitgesloten dat deze objecten alsnog voor sanering in aanmerking komen.

Per trajectdeel is onderzocht of van dit laatste sprake kan zijn. Hiervoor is de geluidbelasting uit het Landelijk Onderzoek verhoogd met dezelfde verschilwaarde die is bepaald tussen de plafonds. Vervolgens is vastgesteld of als gevolg van deze verhoging de geluidbelasting van het object hoger is dan 63,5 dB. Wanneer dit niet het geval is, kan met zekerheid worden gesteld dat het object ook met de vigerende geluidproductieplafonds nog steeds van sanering is uitgesloten omdat de geluidbelasting niet voldoet aan de drempelwaarde van 65 dB (zie paragraaf 2.3).

Deze exercitie is ook uitgevoerd voor de objecten die op de Lijst gemelde adressen zijn vermeld. Hier is echter een ondergrens van 56,5 dB aangehouden omdat alle objecten van de Lijst gemelde adressen met een geluidbelasting van 58 dB en hoger al in het detail-onderzoek zijn opgenomen.

Wanneer is geconstateerd dat de geluidbelasting bij volledige benutting van het vigerende plafond hoger uit komt dan 56,5 dB bij objecten op de Lijst gemelde adressen en 63,5 dB bij de andere objecten, is voor de betreffende wegdelen detail-onderzoek uitgevoerd.

In onderstaande tabel zijn de bevindingen van dit onderzoek vastgelegd.

Tabel 2 Bevindingen wegdelen met een plafondverhoging

Wegnummer	Van (km)	Tot (km)	Bevinding	Conclusie
A4/A58	243,8	20,5	Met het vigerende plafond zal de geluidbelasting van objecten maximaal 60,7 dB bedragen.	Uitgesloten objecten in het Landelijk Onderzoek onveranderd
A17/A59	10,1	10,5	Geen objecten in de buurt gelegen van de plafondwijziging	Uitgesloten objecten in het Landelijk Onderzoek onveranderd
A16	45,4	45,7	Geen objecten in de buurt gelegen van de plafondwijziging	Uitgesloten objecten in het Landelijk Onderzoek onveranderd
A16	47,8	48,6	Met het vigerende plafond zal de geluidbelasting van objecten maximaal 63,0 dB bedragen.	Uitgesloten objecten in het Landelijk Onderzoek onveranderd
A16	52,5	54,6	Met het vigerende plafond zal de geluidbelasting van objecten maximaal 62,9 dB bedragen.	Uitgesloten objecten in het Landelijk Onderzoek onveranderd

Bijlage J Detailinformatie bronmaatregelafweging

Toelichting

kolom	toelichting
(1) Cluster	Het betreffende cluster
(2) Onderdeel van combi-cluster	In deze kolom is aangegeven met welk ander cluster het cluster een combi-cluster vormt. Combi-clusters worden gevormd door clusters die tegenover elkaar liggen.
(3) Onderdeel van een broncluster	Wanneer een cluster op minder dan een kilometer van een ander cluster ligt, zijn de clusters in samenhang gezien bij de afweging van een bronmaatregel. In deze kolom zijn de clusters benoemd die in samenhang zijn gezien .
(4) Reductiepunten na bestaande maatregelen	Als er binnen de AOM al een geluidbeperkende maatregel aanwezig is, die ook in het geluidregister is opgenomen, worden de maatregelpunten van deze maatregel afgetrokken van het clusterbudget; in deze kolom is het aantal reductiepunten vermeld dat overblijft na deze aftrek
(5) Reductiepunten combi-cluster na bestaande maatregelen	Hier is het totaal aantal reductiepunten van het combi-cluster vermeld nadat de maatregelpunten van de bestaande maatregelen zijn afgetrokken van het oorspronkelijke budget van het combi-cluster.
(6) AOM	Een bronmaatregel moet zich bij voorkeur uitstrekken over de Akoestisch Optimale Maatregellengte (AOM). In deze kolom is de lengte hiervan vermeld in meters.
(7) Type bronmaatregel	In deze kolom is de omschrijving opgenomen van de bronmaatregel die is afgewogen. In de meeste gevallen gaat het om tweelaags ZOAB; op N-wegen wordt ook een dunne deklaag toegepast.
(8) Wegbreedte	In deze kolom is de genormeerde wegbreedte vermeld die wordt aangehouden bij de berekening van het aantal maatregelpunten dat voor een bronmaatregel.
(9) Maximale lengte die voor budget kan worden aangelegd voor [m]	Hier is de weglengte vermeld die maximaal kan worden aangelegd voor het budget dat is vermeld in kolom 4
(10) Bronmaatregel aanwezig ihkv Naleving	Wanneer in het kader van de naleving van geluidproductieplafonds al een bronmaatregel is aangelegd, kan deze maatregel niet als saneringsmaatregel in beschouwing worden genomen.
(11) Individueel cluster/combi-cluster voldoende voor 500 m?	In deze kolom is aangegeven of het cluster/combi-cluster voldoende budget heeft om de minimale lengte van een bronmaatregel van 500 meter geheel te realiseren.
(12) Heeft het cluster voldoende budget om samen of alleen aan te sluiten op een al doelmatige bronmaatregel?	In deze kolom is aangegeven of het cluster al dan niet met samen met naastgelegen clusters voldoende reductiepunten heeft om met de bronmaatregel aan te sluiten op een doelmatige bronmaatregel voor andere clusters. Deze kolom is alleen ingevuld als er een doelmatige bronmaatregel in de buurt ligt waar op aangesloten kan worden.
(13) Samen met objecten van ander cluster/heel cluster voldoende voor 500m?	In deze kolom is aangegeven of het cluster een bronmaatregel van minimaal 500 meter kan realiseren door gebruik te maken van het budget van saneringsobjecten die in een andere cluster

	liggen maar achter de bronmaatregel van 500 meter zouden komen te liggen.
(14) Vormt dit cluster het beginpunt van de bronmaatregel?	Het beginpunt van een bronmaatregel wordt gevormd door een bronmaatregel van minimaal 500 meter lang waar successievelijk andere clusters op kunnen aansluiten. Of het cluster dat het beginpunt vormt waarvanaf 500 meter wordt aangelegd.
(15) Is een bronmaatregel voor dit cluster doelmatig?	Deze kolom geeft aan of er een bronmaatregel doelmatig is voor het cluster.

Bijlage J Detailinformatie bronmaatregelafweging

1	2	3	4	5	6	7	8	9	10	11	12	13	14	15	16
Cluster	Onderdeel van combi-cluster	Onderdeel van bron-cluster	Reductiepunten na bestaande maatregelen	Reductiepunten combi-cluster na bestaande maatregelen	AOM [m]	Type bronmaat-regel	Wegbreed-te [m]	Maximale lengte die voor budget kan worden aangelegd voor [m]	Bronmaatregel aanwezig inhk Naleving	Individueel/combi-cluster cluster voldoende voor 500 m?	Heeft het cluster voldoende budget om samen of alleen aan te sluiten op een al doelmatige bronmaatregel?	Samen met objecten van ander cluster / heel cluster voldoende voor 500m?	Vormt dit cluster het beginpunt van de bronmaatregel?	Is een bronmaatregel voor dit cluster doelmatig?	(Minimaal aantal) Maatregel-punten bijdrage aan bronmaatregel
T017_01	T017_01+02	T017_01+02	15900	28700	195	2L ZOAB	15	482	ja	nee	--	--	--	nee	0
T017_02	T017_01+02	T017_01+02	12800	28700	295	2L ZOAB	15	388	ja	nee	--	--	--	nee	0
T020_01	T020_01+03	T020_01+03	13300	79700	365	2L ZOAB	15	403	--	nee	--	--	ja	ja	5940
T020_03	T020_01+03	T020_01+03	66400	79700	570	2L ZOAB	15	2012	--	ja	--	--	ja	ja	17820
T020_05	--	--	16200	n.v.t.	400	2L ZOAB	15	491	--	nee	--	--	--	nee	16500
T020_06	--	--	8100	n.v.t.	200	2L ZOAB	15	245	--	nee	--	--	--	nee	16500
T020_07	--	--	8600	n.v.t.	130	2L ZOAB	15	261	--	nee	--	--	--	nee	16500
T020_11	--	--	2621800	n.v.t.	560	2L ZOAB	22	54169	--	ja	--	--	--	ja	27104
T020_13	--	--	8100	n.v.t.	250	2L ZOAB	19	194	--	nee	--	--	--	nee	10450
T039_01	--	--	8100	n.v.t.	445	2L ZOAB	15	245	--	nee	--	--	--	nee	16500
T039_02	--	--	7800	n.v.t.	320	2L ZOAB	15	236	--	nee	--	--	--	nee	16500
T040_02	--	T040_02+03	0	n.v.t.	370	2L ZOAB	22	0	--	nee	--	nee	--	nee	0
T040_03	--	T040_02+03	0	n.v.t.	275	2L ZOAB	22	0	--	nee	--	nee	--	nee	0
T040_04	--	T040_04+05+07+08+09+10+12+13+14+15	9200	n.v.t.	165	2L ZOAB	15	279	--	nee	ja	--	--	ja	6600
T040_05	T040_05+14	T040_04+05+07+08+09+10+12+13+14+15	29375	57400	155	2L ZOAB	15	890	--	ja	ja	--	--	ja	2475
T040_07	T040_07+13	T040_04+05+07+08+09+10+12+13+14+15	17300	25900	360	2L ZOAB	15	524	--	ja	ja	--	--	ja	8481
T040_08	T040_08+15	T040_04+05+07+08+09+10+12+13+14+15	164500	190100	200	2L ZOAB	15	4985	--	ja	ja	--	--	ja	3300
T040_09	--	T040_04+05+07+08+09+10+12+13+14+15	0	n.v.t.	320	2L ZOAB	15	0	--	nee	nee	nee	--	nee	0
T040_10	--	T040_04+05+07+08+09+10+12+13+14+15	0	n.v.t.	190	2L ZOAB	15	0	--	nee	nee	nee	--	nee	0
T040_12	--	T040_04+05+07+08+09+10+12+13+14+15	19000	n.v.t.	165	2L ZOAB	15	576	--	ja	ja	--	--	ja	1947
T040_13	T040_07+13	T040_04+05+07+08+09+10+12+13+14+15	8600	25900	125	2L ZOAB	15	261	--	nee	ja	--	--	ja	5940

Bijlage J Detailinformatie bronmaatregelafweging

1	2	3	4	5	6	7	8	9	10	11	12	13	14	15	16
Cluster	Onderdeel van combi-cluster	Onderdeel van bron-cluster	Reductiepunten na bestaande maatregelen	Reductiepunten combi-cluster na bestaande maatregelen	AOM [m]	Type bronmaatregel	Wegbreed-te [m]	Maximale lengte die voor budget kan worden aangelegd voor [m]	Bronmaatregel aanwezig inhk Naleving	Individueel/combi-cluster cluster voldoende voor 500 m?	Heeft het cluster voldoende budget om samen of alleen aan te sluiten op een al doelmatige bronmaatregel?	Samen met objecten van ander cluster / heel cluster voldoende voor 500m?	Vormt dit cluster het beginpunt van de bronmaatregel?	Is een bronmaatregel voor dit cluster doelmatig?	(Minimaal aantal) Maatregelenpunten bijdrage aan bronmaatregel
T040_14	T040_05+14	T040_04+05+07+08+09+10+12+13+14+15	16400	57400	330	2L ZOAB	15	497	--	nee	ja	--	--	ja	10395
T040_15	T040_08+15	T040_04+05+07+08+09+10+12+13+14+15	25600	190100	340	2L ZOAB	15	776	--	ja	ja	--	--	ja	8052
T040_16	--	--	8300	n.v.t.	275	2L ZOAB	22	171	--	nee	--	--	--	nee	24200
T044_03	--	--	8300	n.v.t.	155	2L ZOAB	15	252	--	nee	nee	--	--	nee	15510
T045_01	--	T045_01+02	8600	n.v.t.	190	2L ZOAB	15	261	--	nee	--	--	--	nee	13860
T045_02	--	T045_01+02	8900	n.v.t.	225	2L ZOAB	15	270	--	nee	--	--	--	nee	13860
T045_03	--	--	8600	n.v.t.	195	2L ZOAB	15	261	--	nee	--	--	--	nee	16500
T045_07	--	--	56880	n.v.t.	340	2L ZOAB	15	1724	--	ja	--	--	--	ja	16500
T045_10	--	T045_10+12	0	n.v.t.	60	2L ZOAB	15	0	--	nee	--	nee	--	nee	0
T045_12	--	T045_10+12	8460	n.v.t.	145	2L ZOAB	15	256	--	nee	--	nee	--	nee	16500
T045_17	--	--	0	n.v.t.	155	2L ZOAB	15	0	--	nee	--	--	--	nee	0
T045_18	--	T045_18+42+43	5000	n.v.t.	305	2L ZOAB	15	152	--	nee	nee	nee	--	nee	10065
T045_21	--	T045_21+28	8100	n.v.t.	345	2L ZOAB	15	245	--	nee	--	nee	--	nee	16500
T045_22	T045_22+23	T045_22+23+24+26	17800	42600	155	2L ZOAB	15	539	--	ja	--	ja	ja	ja	2937
T045_23	T045_22+23	T045-22+23+24+26	24800	42600	485	2L ZOAB	15	752	--	ja	--	ja	ja	ja	13563
T045_24	--	T045_22+23+24+26	10100	n.v.t.	50	2L ZOAB	15	306	--	nee	ja	--	nee	ja	3168
T045_26	--	T045-22+23+24+26	9200	n.v.t.	120	2L ZOAB	15	279	--	nee	ja	--	nee	ja	5544
T045_27	--	T045_27+29	8900	n.v.t.	55	2L ZOAB	15	270	--	nee	--	ja	--	ja	8250
T045_28	--	T045_21+28	8900	n.v.t.	200	2L ZOAB	15	270	--	nee	--	nee	--	nee	16500
T045_29	--	T045_27+29	9800	n.v.t.	55	2L ZOAB	15	297	--	nee	--	ja	--	ja	8250
T045_36	T045+36+39+41	T045+36+39+41	70360	130400	515	2L ZOAB	15	2132	--	ja	--	ja	--	ja	13695
T045_39	T045+36+39+41	T045+36+39+41	7800	130400	210	2L ZOAB	15	236	--	nee	--	ja	--	ja	3465
T045_41	T045+36+39+41	T045+36+39+41	40000	130400	420	2L ZOAB	15	1212	--	ja	--	ja	--	nee	7656
T045_42	--	T045_18+42+43	8300	n.v.t.	170	2L ZOAB	15	252	--	nee	nee	nee	--	nee	13695
T045_43	--	T045_18+42+43	4400	n.v.t.	385	2L ZOAB	15	133	--	nee	nee	nee	--	nee	12705
T047_01	--	--	19489	n.v.t.	340	2L ZOAB	15	591	--	ja	--	--	--	ja	16500
T049_01	--	--	140400	n.v.t.	280	2L ZOAB	15	4255	--	ja	--	--	--	nee	0

Bijlage J Detailinformatie bronmaatregelafweging

1	2	3	4	5	6	7	8	9	10	11	12	13	14	15	16
Cluster	Onderdeel van combi-cluster	Onderdeel van bron-cluster	Reductiepunten na bestaande maatregelen	Reductiepunten combi-cluster na bestaande maatregelen	AOM [m]	Type bronmaatregel	Wegbreed-te [m]	Maximale lengte die voor budget kan worden aangelegd voor [m]	Bronmaatregel aanwezig inhk Naleving	Individueel/combi-cluster cluster voldoende voor 500 m?	Heeft het cluster voldoende budget om samen of alleen aan te sluiten op een al doelmatige bronmaatregel?	Samen met objecten van ander cluster / heel cluster voldoende voor 500m?	Vormt dit cluster het beginpunt van de bronmaatregel?	Is een bronmaatregel voor dit cluster doelmatig?	(Minimaal aantal) Maatregel-punten bijdrage aan bronmaatregel
T049_02	--	T049_02+03+04+05+06	9500	n.v.t.	125	2L ZOAB	15	288	--	nee	--	ja	--	ja	3960
T049_03	--	T049_02+03+04+05+06	8600	n.v.t.	220	2L ZOAB	15	261	--	nee	--	ja	--	ja	8580
T049_04	T049_04+05	T049_02+03+04+05+06	10100	28200	100	2L ZOAB	15	306	--	nee	--	ja	--	ja	6187.5
T049_05	T049_04+05	T049_02+03+04+05+06	5095	28200	245	2L ZOAB	15	154	--	nee	--	ja	--	ja	6187.5
T049_06	--	T049_02+03+04+05+06	42200	n.v.t.	420	2L ZOAB	15	1279	--	ja	--	ja	--	ja	12540
T049_07	T049_07+08+09	T049_07+08+09	8900	27300	165	2L ZOAB	15	270	--	nee	--	ja	--	nee	7260
T049_08	T049_07+08+09	T049_07+08+09	0	27300	195	2L ZOAB	15	0	--	nee	--	ja	--	nee	0
T049_09	T049_07+08+09	T049_07+08+09	8275	27300	55	2L ZOAB	15	251	--	nee	--	ja	--	nee	7095
T091_02	--	T091_02+03+04	17000	n.v.t.	222	2L ZOAB	15	515	--	ja	--	ja	--	ja	14025
T091_03	--	T091_02+03+04	16900	n.v.t.	353	2L ZOAB	15	512	--	ja	--	ja	--	ja	14025
T091_04	--	T091_02+03+04	18400	n.v.t.	120	2L ZOAB	15	558	--	ja	--	ja	--	ja	0
T091_05	--	--	9200	n.v.t.	105	2L ZOAB	15	279	--	nee	--	--	--	nee	16500
T101_01	--	--	8300	n.v.t.	100	2L ZOAB	15	252	--	nee	--	--	--	nee	16500
T103_01	--	--	8100	n.v.t.	400	2L ZOAB	15	245	--	nee	--	--	--	nee	16500
T105_01	T105_01+02	T105_01+02	32800	42000	180	2L ZOAB	15	994	--	ja	--	--	--	ja	8250
T105_02	T105_01+02	T105_01+02	9200	42000	124	2L ZOAB	15	279	--	nee	--	--	--	ja	8250
T106_01	--	--	8900	n.v.t.	185	2L ZOAB	15	270	--	nee	--	--	--	nee	16500
T107_13	--	T107_09+12+13	25200	n.v.t.	310	2L ZOAB	15	764	--	ja	--	ja	--	nee	0
T114_01	--	T114_01+02	0	n.v.t.	135	2L ZOAB	15	0	--	nee	--	--	--	nee	0
T114_02	--	T114_01+02	65	n.v.t.	95	2L ZOAB	15	2	--	nee	--	--	--	nee	0
T114_07	--	T114_07+08+09+10+11+12+13	9200	n.v.t.	85	DDA	15	681	--	ja	--	--	--	ja	1012.5
T114_08	--	T114_07+08+09+10+11+12+13	8300	n.v.t.	145	DDA	15	615	--	ja	--	--	--	ja	2565
T114_09	T114_09+10	T114_07+08+09+10+11+12+13	20200	29400	50	DDA	15	1496	--	ja	--	--	--	ja	715.5
T114_10	T114_09+10	T114_07+08+09+10+11+12+13	9200	29400	80	DDA	15	681	--	ja	--	--	--	ja	1039.5

Bijlage J Detailinformatie bronmaatregelafweging

1	2	3	4	5	6	7	8	9	10	11	12	13	14	15	16
Cluster	Onderdeel van combi-cluster	Onderdeel van broncluster	Reductiepunten na bestaande maatregelen	Reductiepunten combi-cluster na bestaande maatregelen	AOM [m]	Type bronmaatregel	Wegbreedte [m]	Maximale lengte die voor budget kan worden aangelegd voor [m]	Bronmaatregel aanwezig ihkv Naleving	Individueel/combi-cluster cluster voldoende voor 500 m?	Heeft het cluster voldoende budget om samen of alleen aan te sluiten op een al doelmatige bronmaatregel?	Samen met objecten van ander cluster / heel cluster voldoende voor 500m?	Vormt dit cluster het beginpunt van de bronmaatregel?	Is een bronmaatregel voor dit cluster doelmatig?	(Minimaal aantal) Maatregelenpunten bijdrage aan bronmaatregel
T114_11	--	T114_07+08+09+10+11+12+13	10100	n.v.t.	45	DDA	15	748	--	ja	--	--	--	ja	472.5
T114_12	--	T114_07+08+09+10+11+12+13	7800	n.v.t.	130	DDA	15	578	--	ja	--	--	--	ja	2767.5
T114_13	--	T114_07+08+09+10+11+12+13	8600	n.v.t.	115	DDA	15	637	--	ja	--	--	--	ja	2565
T114_14	--	--	8300	n.v.t.	150	DDA	15	615	--	ja	--	--	--	nee	6750
T114_15	--	--	16585	n.v.t.	90	DDA	15	1229	ron aanwezig	ja	--	--	--	nee	0

T114_14	--	--	8300	n.v.t.	150	DDA	15	615	--	ja	--	--	--	nee
T114_15	--	--	16585	n.v.t.	90	DDA	15	1229	Bron aanwezig	ja	--	--	--	nee

Bronmaatregelcluster T020_01+03

Verantwoording toedeling maatregelpunten afzonderlijke clusters voor bronmaatregelen

Type verharding	2L ZOAB
Breedte wegvak	15
Lengte maatregel [m]	720

Segment	Lengte [m]	Maatregelpunten per segment	Bijdrage	
			T020_01	T020_03
1	140	4620	4620	
2	80	2640	1320	1320
3	500	16500		16500
Totaal benodigd		23760	5940	17820

Overzicht bronmaatregelcluster met segmenten wegvak t.b.v. toedeling aan clusters



Aantal clusters dat meebetaalt

— 1 — 2 — 3

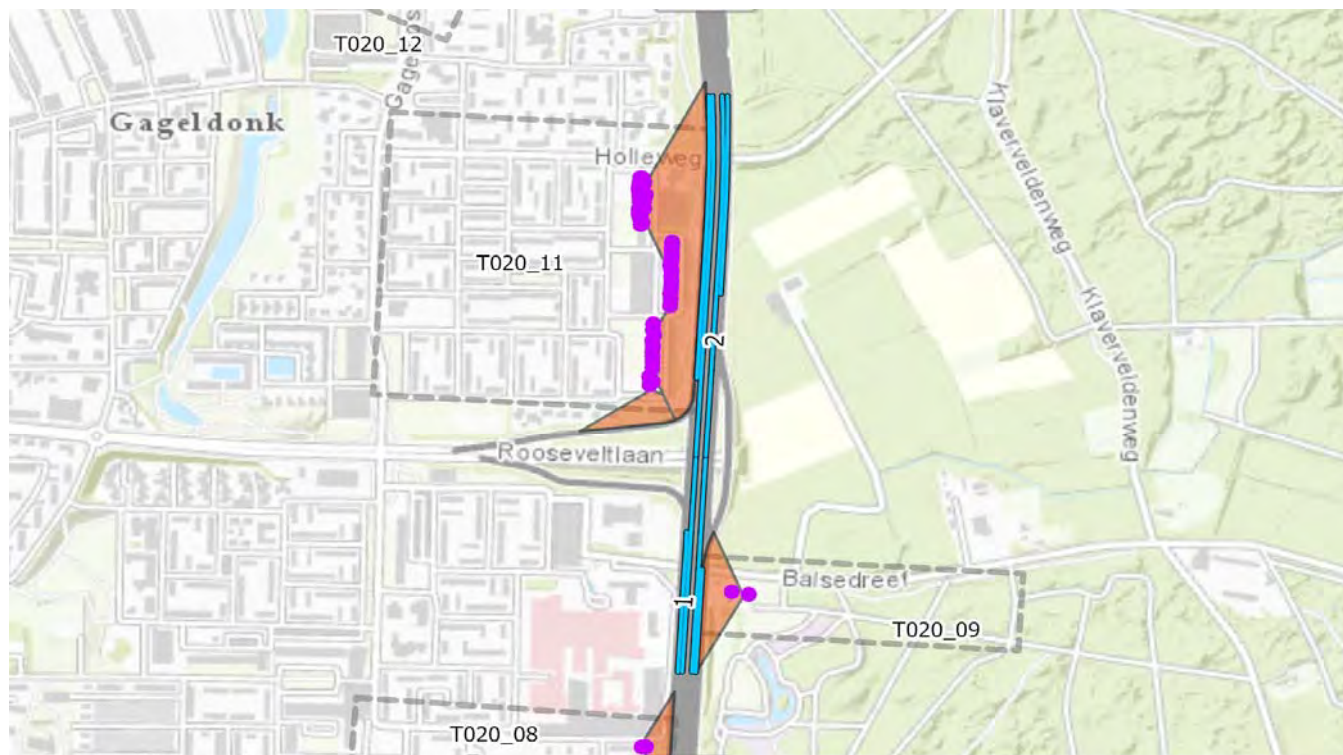
Bronmaatregelcluster T020_09+11

Verantwoording toedeling maatregelpunten afzonderlijke clusters voor bronmaatregelen

Type verharding	2L ZOAB
Breedte wegvak	22
Lengte maatregel [m]	890

Segment	Lengte [m]	Maatregelpunten per segment	Bijdrage	
			T020_09	T020_11
1	330	15972	15972	
2	560	27104		27104
Totaal benodigd		43076	15972	27104

Overzicht bronmaatregelcluster met segmenten wegvak t.b.v. toedeling aan clusters



Aantal clusters dat meebetaalt



Bronmaatregelcluster T040_04+05+07+08+12+13+14+15

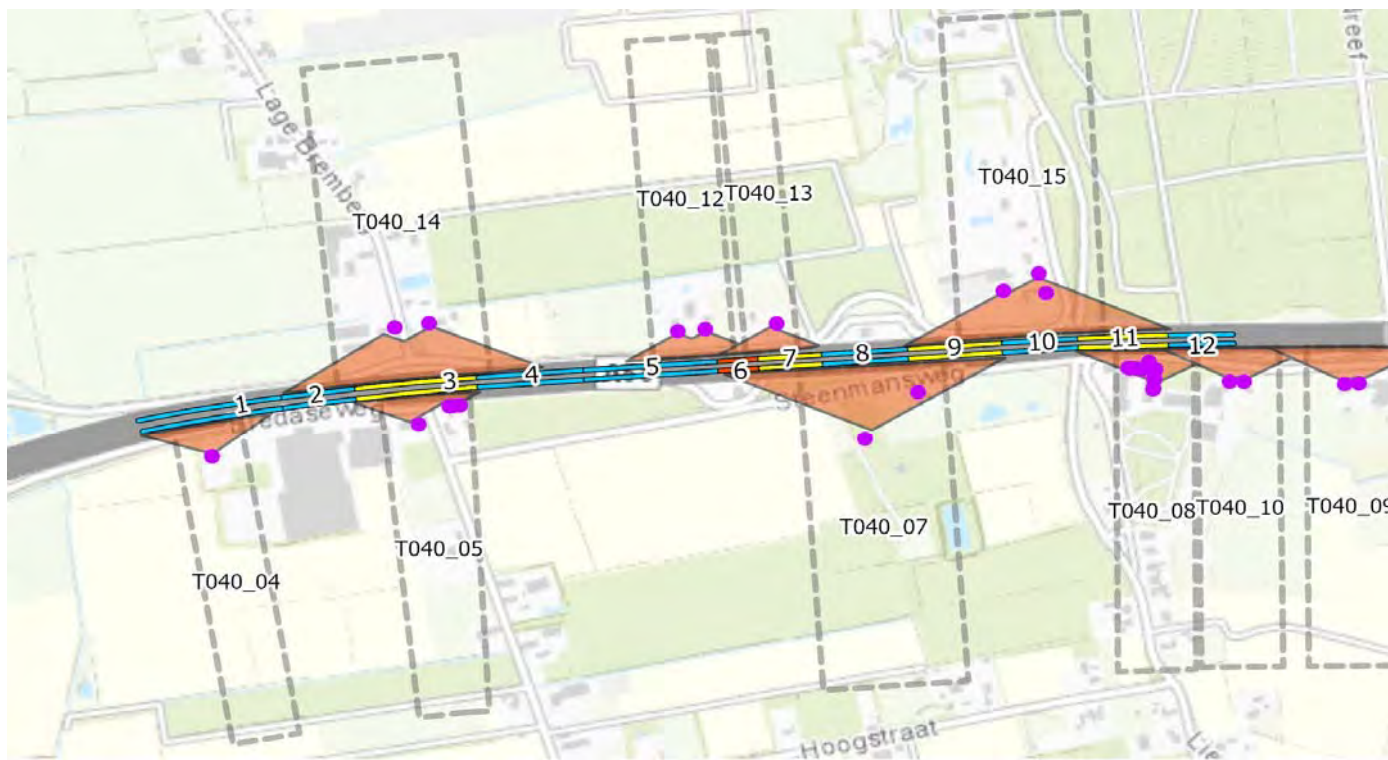
Verantwoording toedeling maatregelpunten afzonderlijke clusters voor bronmaatregelen

Type verharding	2L ZOAB
Breedte wegvak	15
Lengte maatregel [m]	1430

Bijdrage afzonderlijke clusters

Segment	Lengte [m]	Maatregelpunten per segment	T040_04	T040_05	T040_07	T040_08	T040_12	T040_13	T040_14	T040_15
1	200	6600	6600							
2	95	3135							3135	
3	155	5115		2558					2558	
4	140	4620							4620	
5	175	5775					5775			
6	55	1815			605		605	605		
7	75	2475			1238			1238		
8	110	3630			3630					
9	125	4125			2063					
10	100	3300								3300
11	115	3795				1898				1898
12	85	2805				2805				
Totaal benodigd		47190	6600	2558	7535	4703	6380	1843	10313	7260

Overzicht bronmaatregelcluster met segmenten wegvak t.b.v. toedeling aan clusters



Aantal clusters dat meebetaalt



Bronmaatregelcluster T045_05

Verantwoording toedeling maatregelpunten afzonderlijke clusters voor bronmaatregelen

Type verharding	2L ZOAB
Breedte wegvak	15
Lengte maatregel [m]	500

			Bijdrage
Segment	Lengte [m]	Maatregelpunten per segment	T045_05
1	500	16500	16500
Totaal benodigd		16500	16500

Overzicht bronmaatregelcluster met segmenten wegvak t.b.v. toedeling aan clusters



Aantal clusters dat meebetaalt

— 1 — 2 — 3

N.B. op de toe- en afrit is geen bronmaatregel mogelijk.

Bronmaatregelcluster T045_07

Verantwoording toedeling maatregelpunten afzonderlijke clusters voor bronmaatregelen

Type verharding	2L ZOAB
Breedte wegvak	15
Lengte maatregel [m]	500

			Bijdrage
Segment	Lengte [m]	Maatregelpunten per segment	T045_07
1	500	16500	16500
Totaal benodigd		16500	16500

Overzicht bronmaatregelcluster met segmenten wegvak t.b.v. toedeling aan clusters



Aantal clusters dat meebetaalt

— 1 — 2 — 3

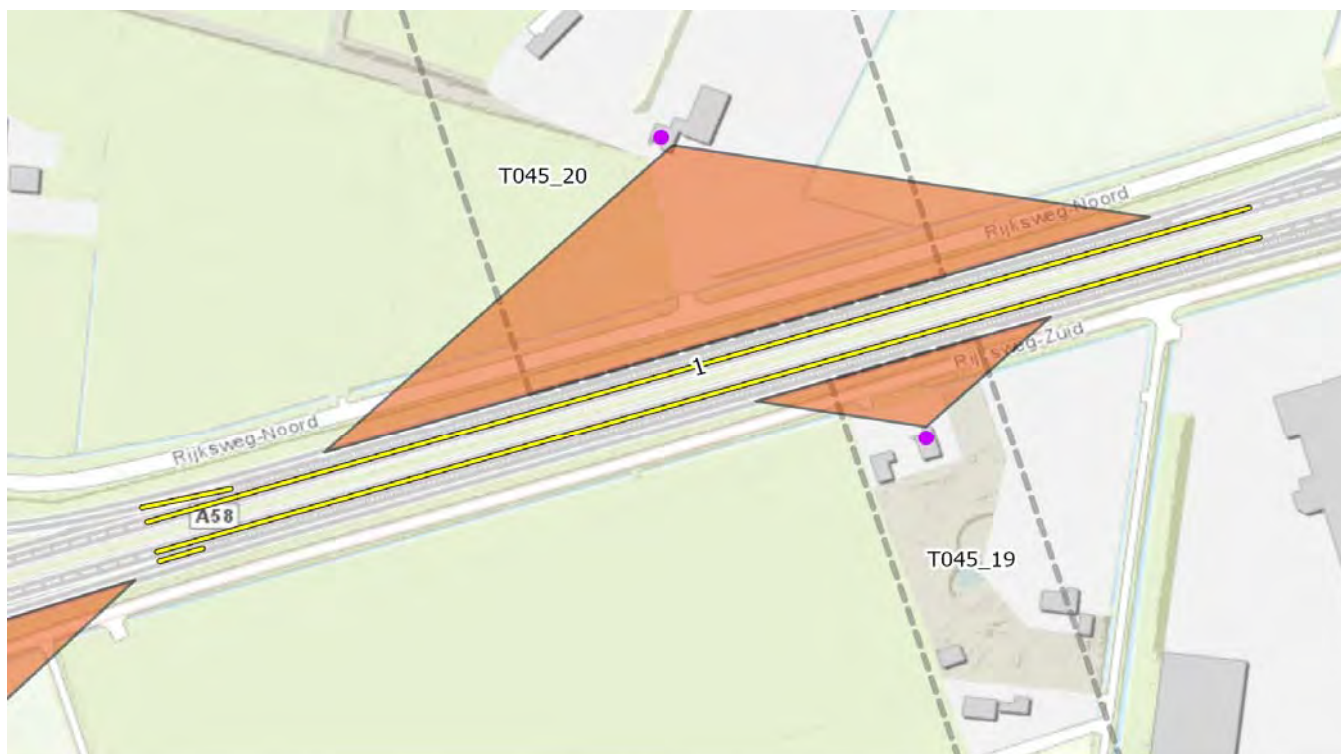
Bronmaatregelcluster T045_19+20

Verantwoording toedeling maatregelpunten afzonderlijke clusters voor bronmaatregelen

Type verharding	2L ZOAB
Breedte wegvak	15
Lengte maatregel [m]	500

Segment	Lengte [m]	Maatregelpunten per segment	Bijdrage	
			T045_19	T045_20
1	500	16500	8250	8250
Totaal benodigd		16500	8250	8250

Overzicht bronmaatregelcluster met segmenten wegvak t.b.v. toedeling aan clusters



Aantal clusters dat meebetaalt

— 1 — 2 — 3

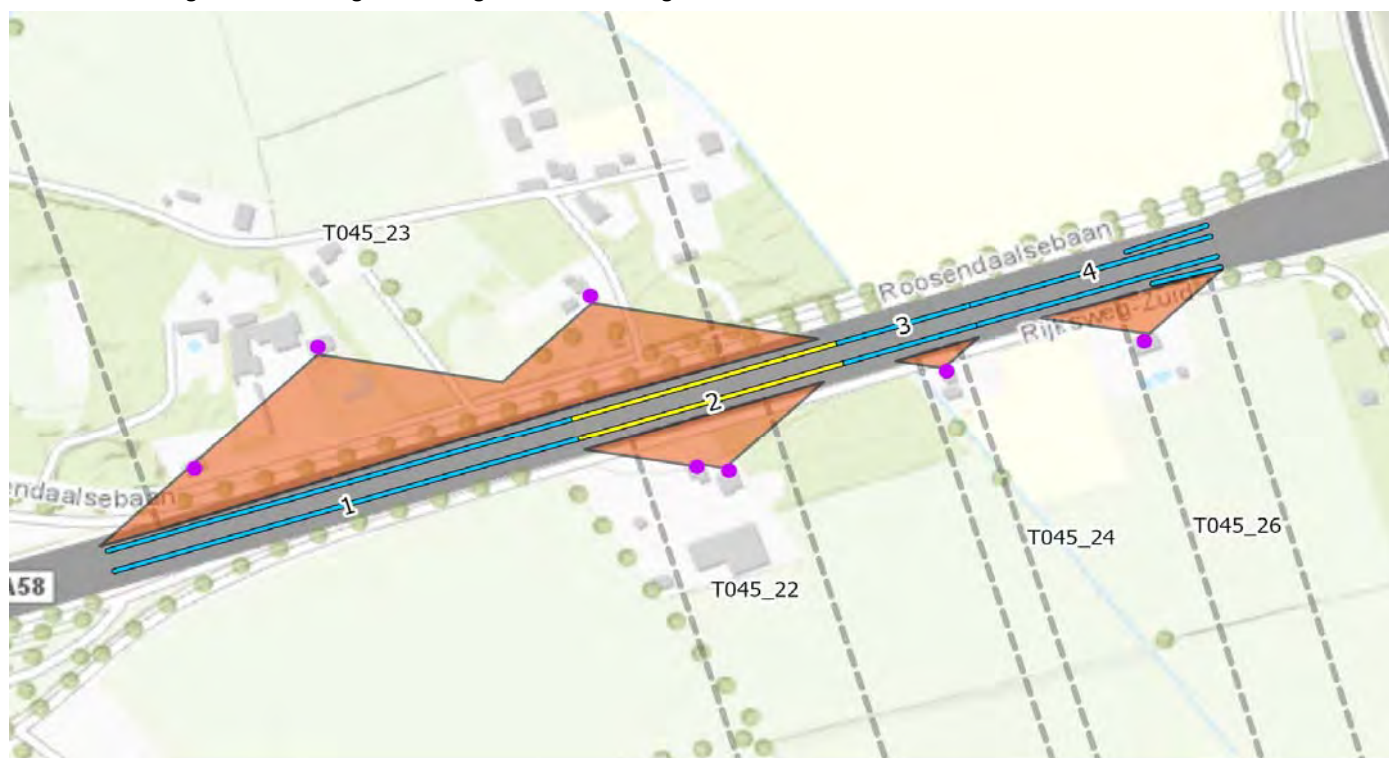
Bronmaatregelcluster T045_22+23+24+26

Verantwoording toedeling maatregelpunten afzonderlijke clusters voor bronmaatregelen

Type verharding	2L ZOAB
Breedte wegvak	15
Lengte maatregel [m]	750

Segment	Lengte [m]	Maatregelpunten per segment	Bijdrage afzonderlijke clusters			
			T045_22	T045_23	T045_24	T045_26
1	320	10560		10560		
2	180	5940	2970	2970		
3	90	2970			2970	
4	160	5280				5280
Totaal benodigd		24750	2970	13530	2970	5280

Overzicht bronmaatregelcluster met segmenten wegvak t.b.v. toedeling aan clusters



Aantal clusters dat meebetaalt

— 1 — 2 — 3

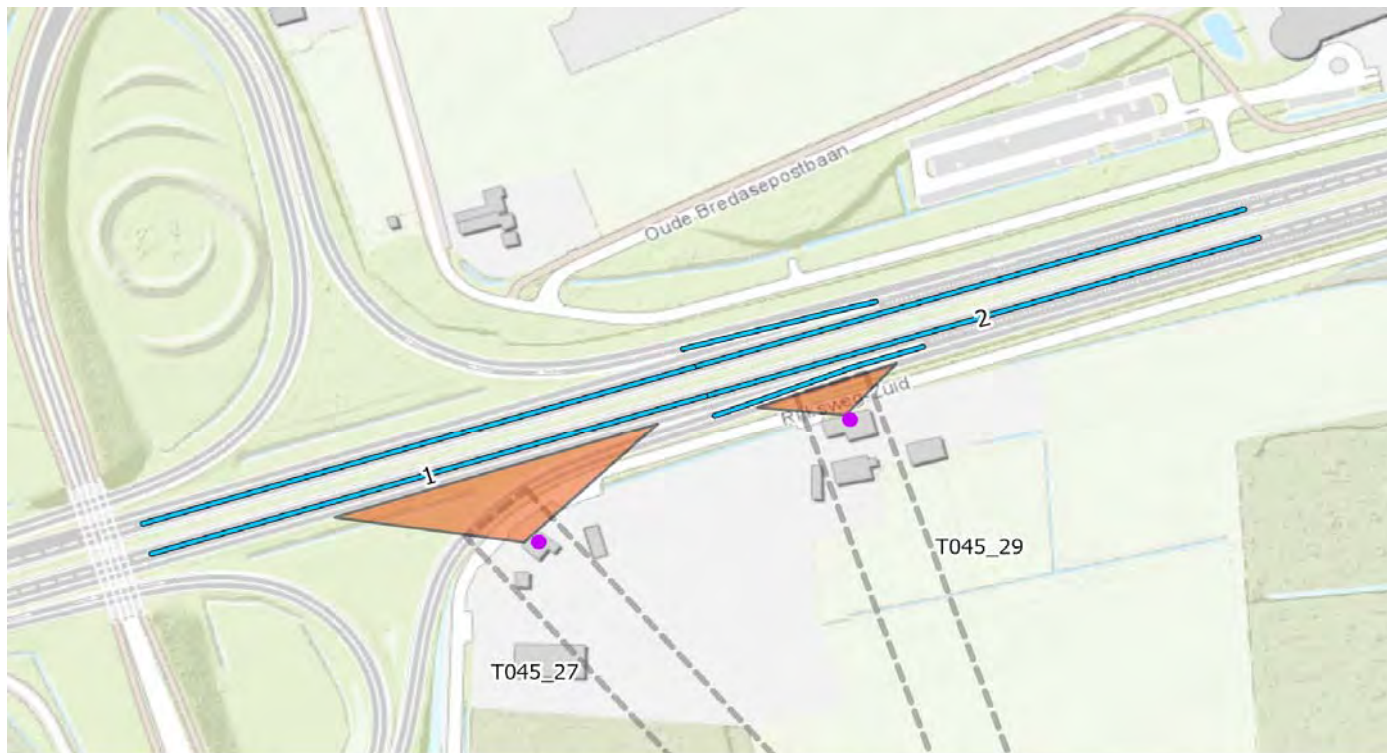
Bronmaatregelcluster T045_27+29

Verantwoording toedeling maatregelpunten afzonderlijke clusters voor bronmaatregelen

Type verharding	2L ZOAB
Breedte wegvak	15
Lengte maatregel [m]	500

Segment	Lengte [m]	Maatregelpunten per segment	Bijdrage	
			T045_27	T045_29
1	250	8250	8250	
2	250	8250		8250
Totaal benodigd		16500	8250	8250

Overzicht bronmaatregelcluster met segmenten wegvak t.b.v. toedeling aan clusters



Aantal clusters dat meebetaalt

— 1 — 2 — 3

N.B. op de toe- en afrit is geen bronmaatregel mogelijk.

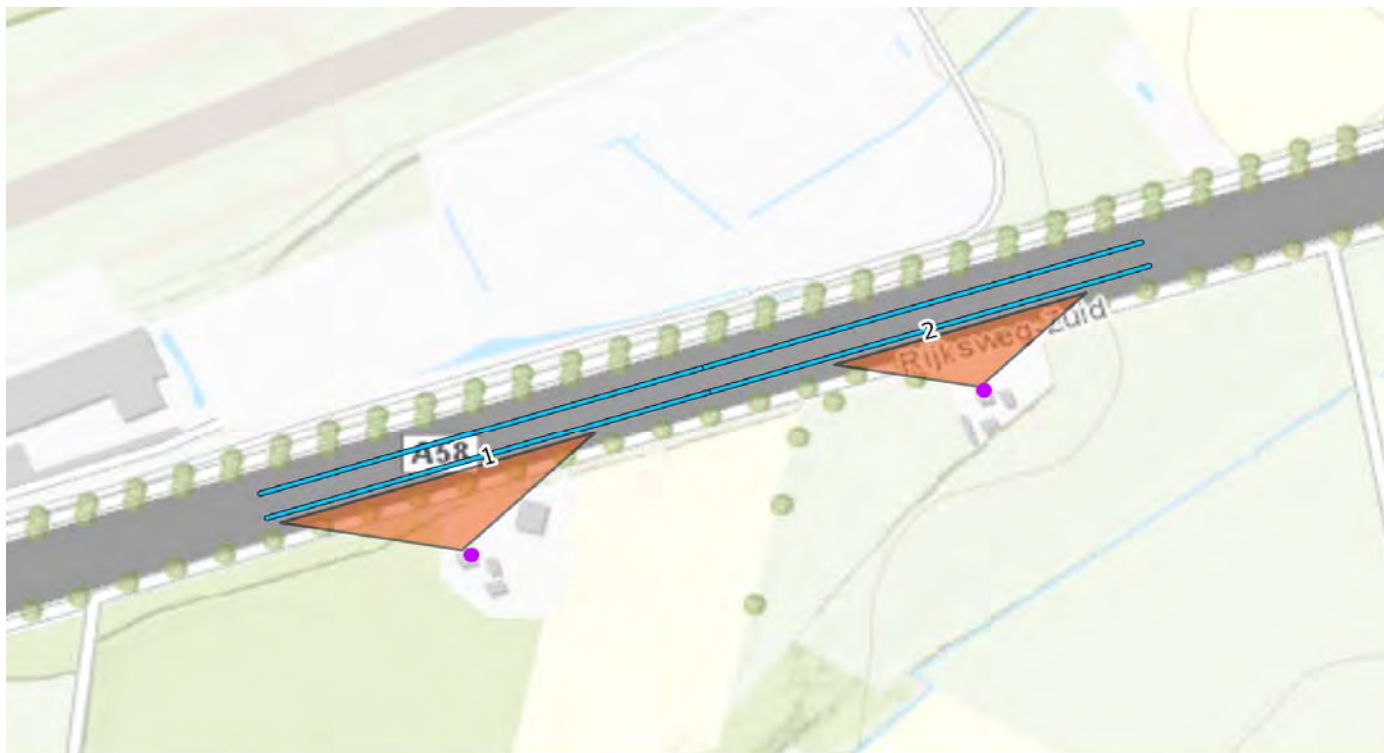
Bronmaatregelcluster T045_30+31

Bijdrage afzonderlijke clusters aan bronmaatregel

Type verharding	2L ZOAB
Breedte wegvak	15
Lengte maatregel [m]	500

Segment	Lengte [m]	Maatregelpunten per segment	Bijdrage	
			T045_30	T045_31
1	250	8250	8250	
2	250	8250		8250
Totaal benodigd		16500	8250	8250

Overzicht bronmaatregelcluster met segmenten wegvak t.b.v. toedeling aan clusters



Aantal clusters dat meebetaalt

— 1 — 2 — 3

Bronmaatregelcluster T045_32+33+34+35

Verantwoording toedeling maatregelpunten afzonderlijke clusters voor bronmaatregelen

Type verharding	2L ZOAB
Breedte wegvak	15
Lengte maatregel [m]	645

Segment	Lengte [m]	Maatregelpunten per segment	Bijdrage afzonderlijke clusters			
			T045_32	T045_33	T045_34	T045_35
1	140	4620	4620			
2	105	3465	1733	1733		
3	30	990		990		
4	90	2970		1485	1485	
5	110	3630			3630	
6	30	990			495	495
7	140	4620				4620
Totaal benodigd		21285	6353	4208	5610	5115

Overzicht bronmaatregelcluster met segmenten wegvak t.b.v. toedeling aan clusters



Aantal clusters dat meebetaalt

— 1 — 2 — 3

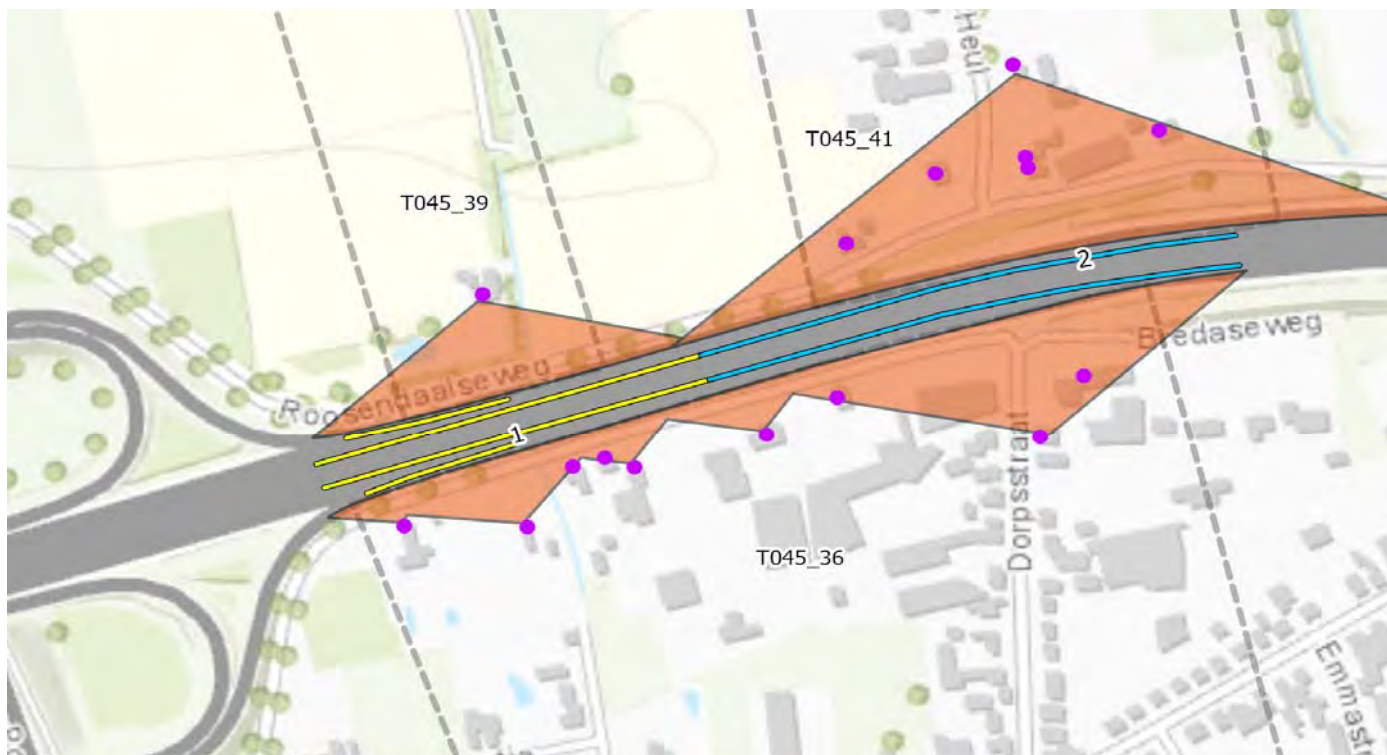
Bronmaatregelcluster T045_36+39

Verantwoording toedeling maatregelpunten afzonderlijke clusters voor bronmaatregelen

Type verharding	2L ZOAB
Breedte wegvak	15
Lengte maatregel [m]	520

Segment	Lengte [m]	Maatregelpunten per segment	Bijdrage	
			T045_36	T045_39
1	210	6930	3465	3465
2	310	10230	10230	
Totaal benodigd		17160	13695	3465

Overzicht bronmaatregelcluster met segmenten wegvak t.b.v. toedeling aan clusters



Aantal clusters dat meebetaalt

— 1 — 2 — 3

N.B. op de toe- en afrit is geen bronmaatregel mogelijk.

Bronmaatregelcluster T049_02+03+04+05+06+07+08+09

Verantwoording toedeling maatregelpunten afzonderlijke clusters voor bronmaatregelen

Type verharding	2L ZOAB
Breedte wegvak	15
Lengte maatregel [m]	1570

Bijdrage afzonderlijke clusters

Segment	Lengte [m]	Maatregelpunten per segment	T049_02	T049_03	T049_04	T049_05	T049_06	T049_07	T049_08	T049_09
1	60	1980	1980							
2	65	2145	1073	1073						
3	155	5115		5115						
4	100	3300	1650	1650						
5	375	12375			6188	6188				
6	380	12540					12540			
7	435	14355						7178		7178
Totaal benodigd		51810	4703	7838	6188	6188	12540	7178	0	7178

Overzicht bronmaatregelcluster met segmenten wegvak t.b.v. toedeling aan clusters



Aantal clusters dat meebetaalt

— 1 — 2 — 3

Bronmaatregelcluster T091_02+03

Verantwoording toedeling maatregelpunten afzonderlijke clusters voor bronmaatregelen

Type verharding	2L ZOAB
Breedte wegvak	15
Lengte maatregel [m]	850

Segment	Lengte [m]	Maatregelpunten per segment	Bijdrage	
			T091_02	T091_03
1	425	14025		14025
2	425	14025	14025	
Totaal benodigd		28050	14025	14025

Overzicht bronmaatregelcluster met segmenten wegvak t.b.v. toedeling aan clusters



Aantal clusters dat meebetaalt

— 1 — 2 — 3

N.B. op de toe- en afrit is geen bronmaatregel mogelijk.

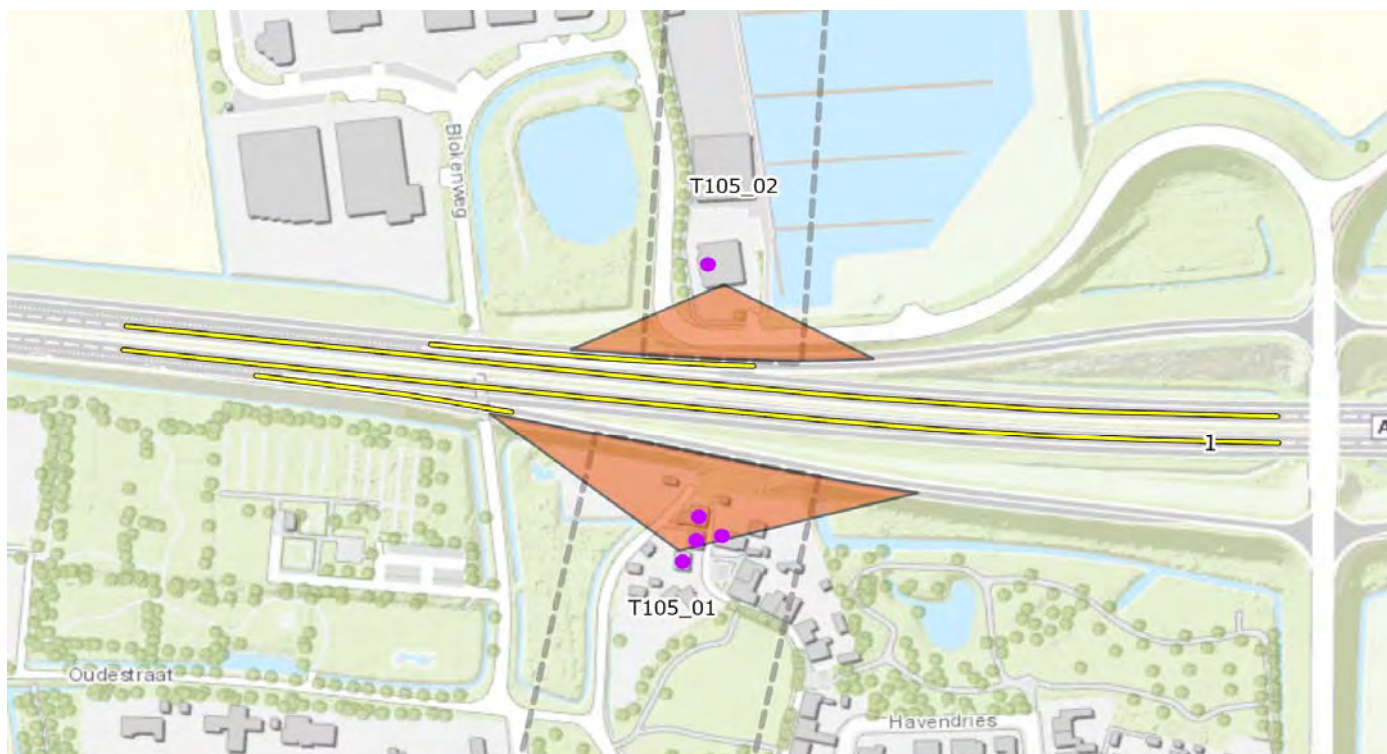
Bronmaatregelcluster T105_01+02

Verantwoording toedeling maatregelpunten afzonderlijke clusters voor bronmaatregelen

Type verharding	2L ZOAB
Breedte wegvak	15
Lengte maatregel [m]	500

Segment	Lengte [m]	Maatregelpunten per segment	Bijdrage	
			T105_01	T105_02
1	500	16500	8250	8250
Totaal benodigd		16500	8250	8250

Overzicht bronmaatregelcluster met segmenten wegvak t.b.v. toedeling aan clusters



Aantal clusters dat meebetaalt

— 1 — 2 — 3

N.B. op de toe- en afrit is geen bronmaatregel mogelijk.

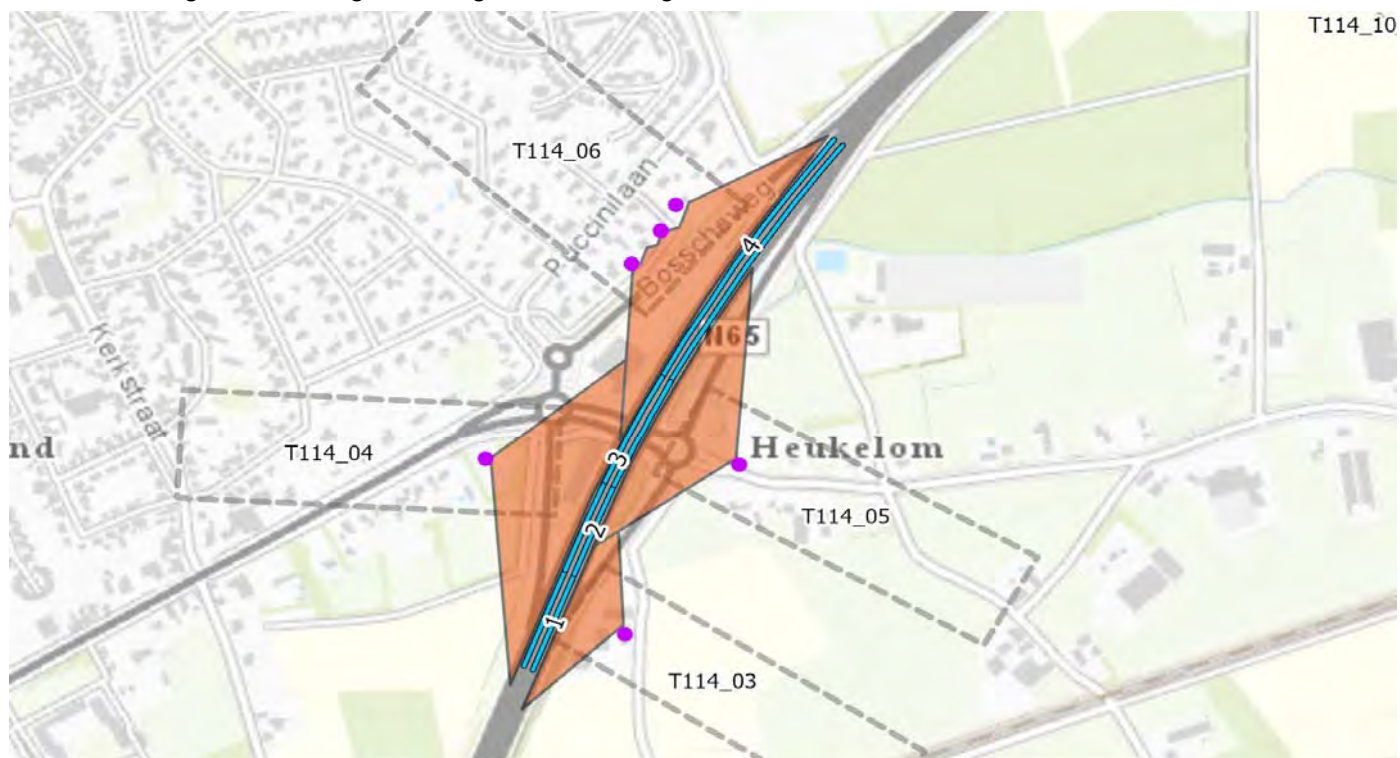
Bronmaatregelcluster T114_03+04+05+06

Verantwoording toedeling maatregelpunten afzonderlijke clusters voor bronmaatregelen

Type verharding	2L ZOAB
Breedte wegvak	15
Lengte maatregel [m]	700

Segment	Lengte [m]	Maatregelpunten per segment	Bijdrage afzonderlijke clusters			
			T114_03	T114_04	T114_05	T114_06
1	133	4389	4389			
2	124	4092		4092		
3	151	4983			4983	
4	292	9636				9636
Totaal benodigd		23100	4389	4092	4983	9636

Overzicht bronmaatregelcluster met segmenten wegvak t.b.v. toedeling aan clusters



Aantal clusters dat meebetaalt

— 1 — 2 — 3

Bronmaatregelcluster T114_07+08+09+10+11+12+13

Verantwoording toedeling maatregelpunten afzonderlijke clusters voor bronmaatregelen

Type verharding	2L ZOAB
Breedte wegvak	15
Lengte maatregel [m]	825

Bijdrage afzonderlijke clusters

Segment	Lengte [m]	Maatregelpunten per segment	T114_07	T114_08	T114_09	T114_10	T114_11	T114_12	T114_13
1	50	1650	1650						
2	35	1155	578	578					
3	175	5775		5775					
4	120	3960			1980	1980			
5	25	825				825			
6	25	825					825		
7	20	660					330	330	
8	115	3795						3795	
9	260	8580							8580
Totaal benodigd		27225	2228	6353	1980	2805	1155	4125	8580

Overzicht bronmaatregelcluster met segmenten wegvak t.b.v. toedeling aan clusters



Aantal clusters dat meebetaalt

— 1 — 2 — 3