

Akoestisch onderzoek MJPG Perceel 3


West-Nederland noord plan 2

Kaartblad: bestaande
maatregelen

Overzichtskaart

Legenda

 Subkaart met volgordenummer



PN: 365922

Datum: 12-5-2020

Schaal: 1:250.000

Formaat: A3

Getekend door: Pim van de Steeg
Gecontroleerd door: Gertjan Blaas



Sweco Nederland B.V.
Postbus 203
3730 AE De Bilt
T +31 88 811 66 00
F +31 30 310 04 14
www.sweco.nl

File: WINN2_AO_billeg_C2_bestaandemaatregelen_overzichtkaart.mxd



Akoestisch onderzoek MJPG Perceel 3

West-Nederland noord plan 2




Kaartblad: bestaande
maatregelen

Subkaart: 1 / 18

Legenda

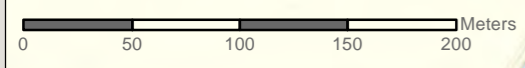
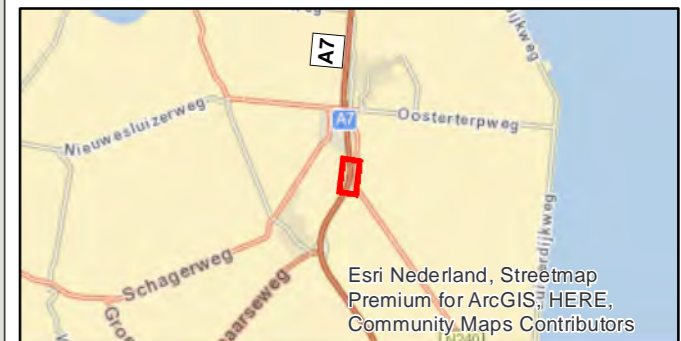
-  Cluster
-  Gemeentegrens

Saneringsobject

-  Sanering type A & B
-  Sanering type B
-  Zichthoek 2D

Wegdekverharding

-  ZOAB



Esri Nederland, Community Map Contributors

PN: 365922

Datum: 12-5-2020

Schaal: 1:3.500

Formaat: A3

Getekend door: Pim van de Steeg
Gecontroleerd door: Gertjan Blaas



Sweco Nederland B.V.
Postbus 203
3730 AE De Bilt
T +31 88 811 66 00
F +31 30 310 04 14
www.sweco.nl

File: WIN2_AO_bilge_C2_bestaandemaatregelen.mxd



Akoestisch onderzoek MJPG Perceel 3

West-Nederland noord plan 2





Kaartblad: bestaande
maatregelen

Subkaart: 2 / 18

Legenda


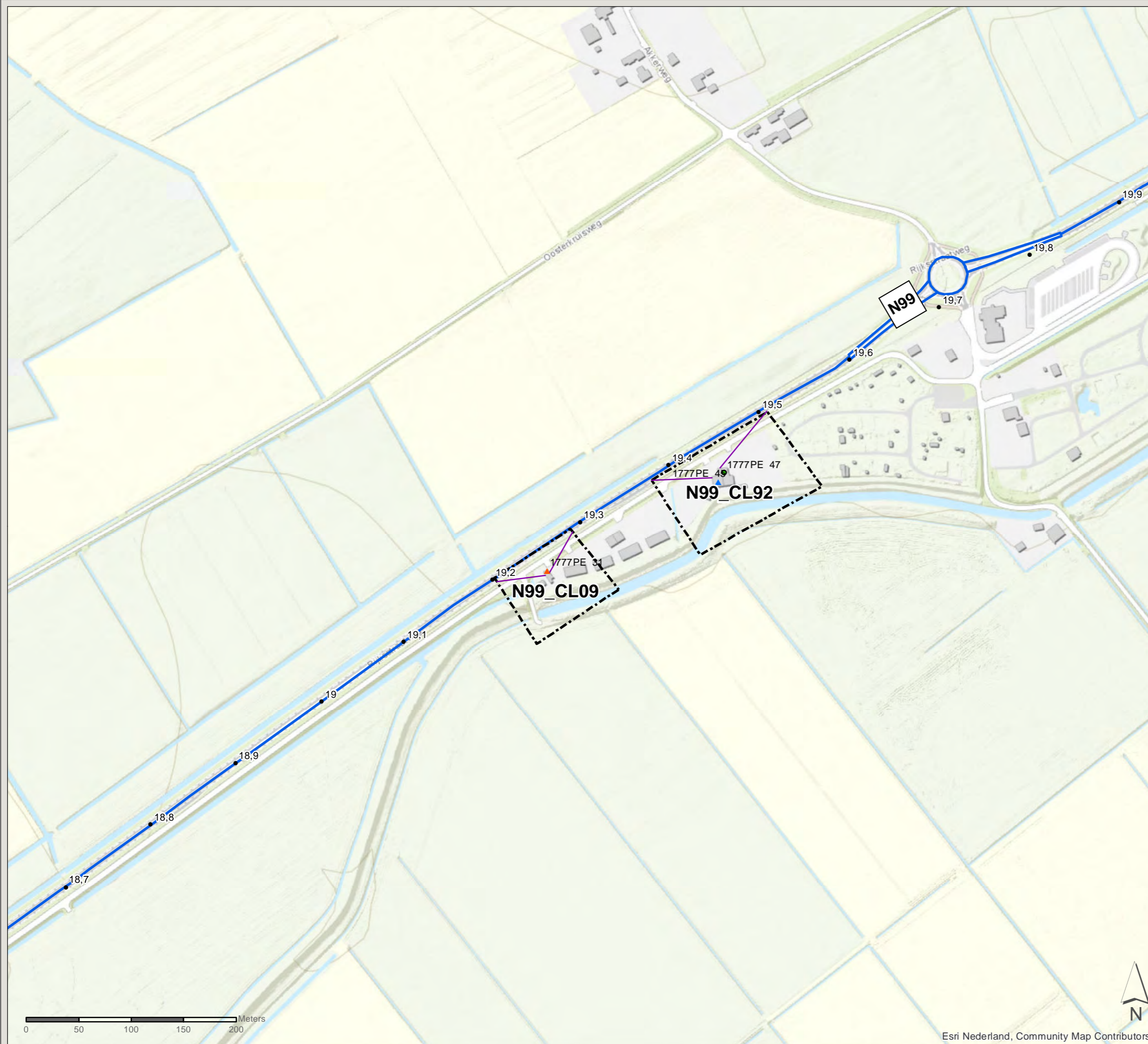
-  Cluster
-  Gemeentegrens

Saneringsobject

-  Sanering type A & B
-  Sanering type B
-  Niet-saneringsobject
-  Zichthoek 2D

Wegdekverharding

-  ZOAB



Esri Nederland, Community Map Contributors



PN: 365922

Datum: 1-9-2020

Schaal: 1:3.500

Formaat: A3

Getekend door: Pim van de Steeg

Gecontroleerd door: Gertjan Blaas



Sweco Nederland B.V.
Postbus 203
3730 AE De Bilt
T +31 88 811 66 00
F +31 30 310 04 14
www.sweco.nl

File: W1N2_AO_bilge_C2_bestaandmaatregelen.mxd

Akoestisch onderzoek MJPG Perceel 3

West-Nederland noord plan 2

Kaartblad: bestaande
maatregelen

Subkaart: 3 / 18

Legenda

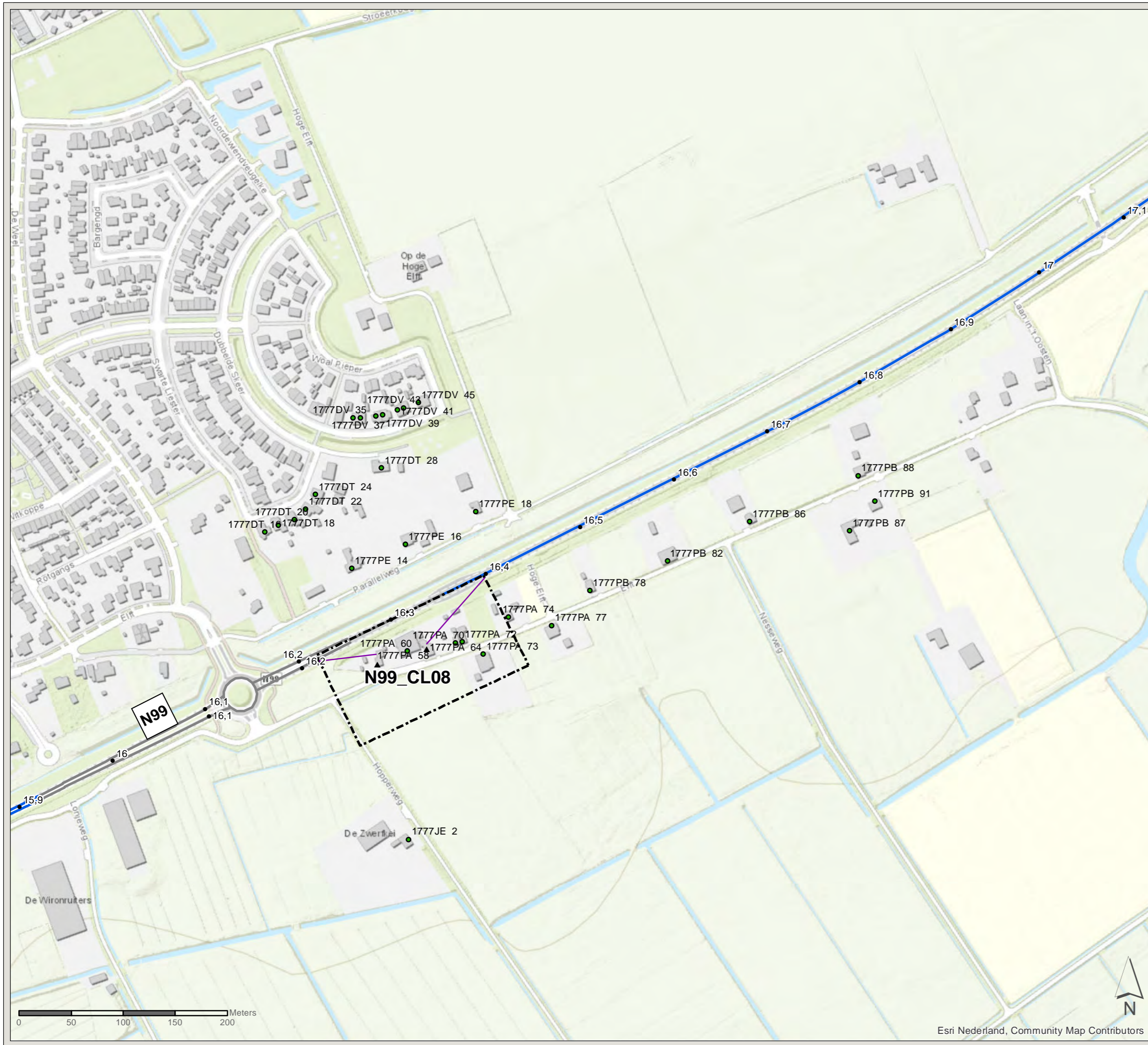
- Cluster
- Gemeentegrens

Saneringsobject

- Sanering type A
- Niet-saneringsobject
- Zichthoek 2D

Wegdekverharding

- Referentiewegdek
- ZOAB



PN: 365922

Datum: 12-5-2020

Schaal: 1:3.500

Formaat: A3

Getekend door: Pim van de Steeg
Gecontroleerd door: Gertjan Blaas



Sweco Nederland B.V.
Postbus 203
3730 AE De Bilt
T +31 88 811 66 00
F +31 30 310 04 14
www.sweco.nl

Akoestisch onderzoek MJPG Perceel 3

West-Nederland noord plan 2

Kaartblad: bestaande
maatregelen

Subkaart: 4 / 18

Legenda

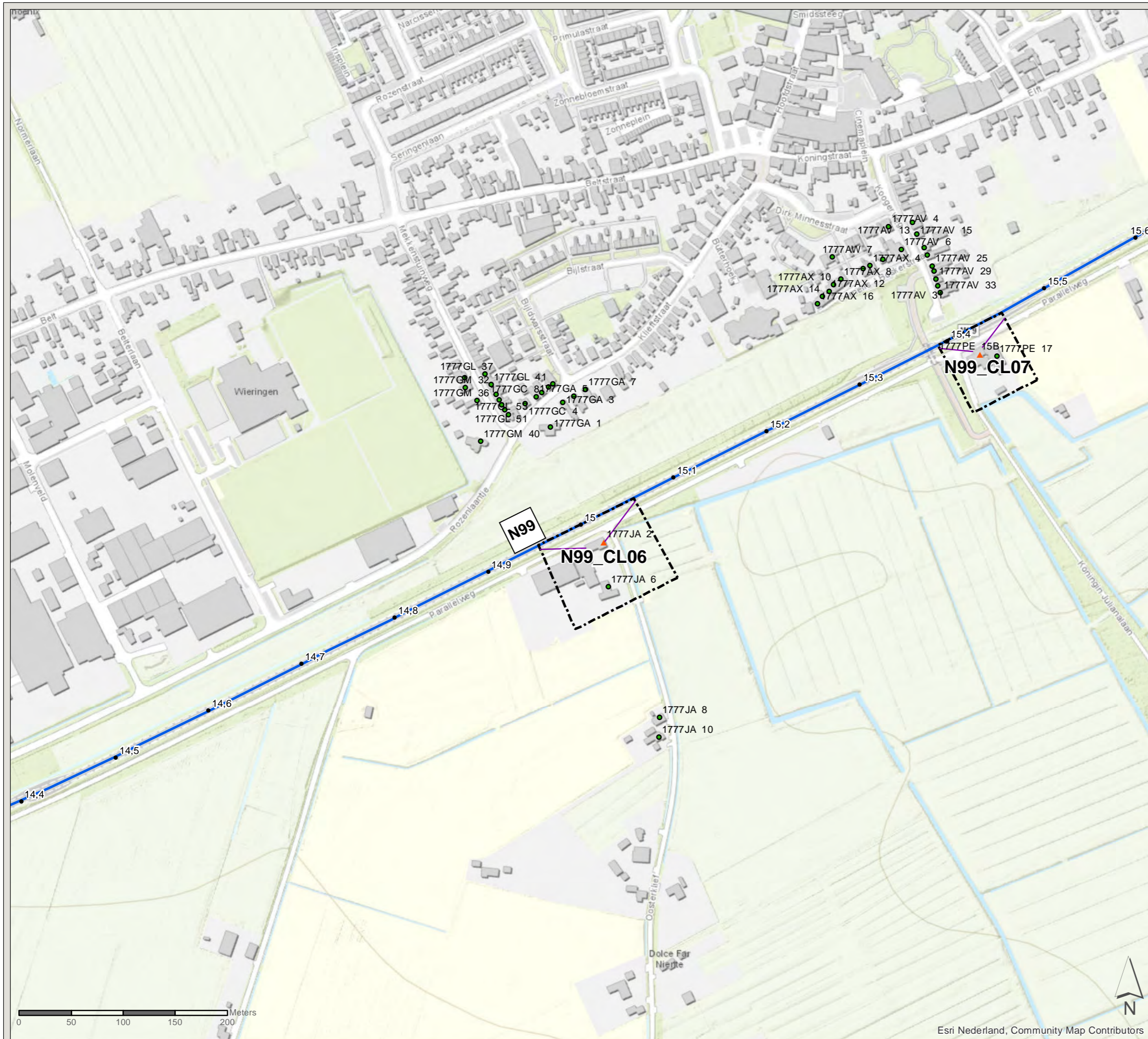
- Cluster
- Gemeentegrens

Saneringsobject

- Sanering type A & B
- Niet-saneringsobject
- Zichthoek 2D

Wegdekverharding

- ZOAB



PN: 365922

Datum: 12-5-2020

Schaal: 1:3.500

Formaat: A3

Getekend door: Pim van de Steeg
Gecontroleerd door: Gertjan Blaas



Sweco Nederland B.V.
Postbus 203
3730 AE De Bilt
T +31 88 811 66 00
F +31 30 310 04 14
www.sweco.nl

Akoestisch onderzoek MJPG Perceel 3

West-Nederland noord plan 2

Kaartblad: bestaande
maatregelen

Subkaart: 5 / 18

Legenda


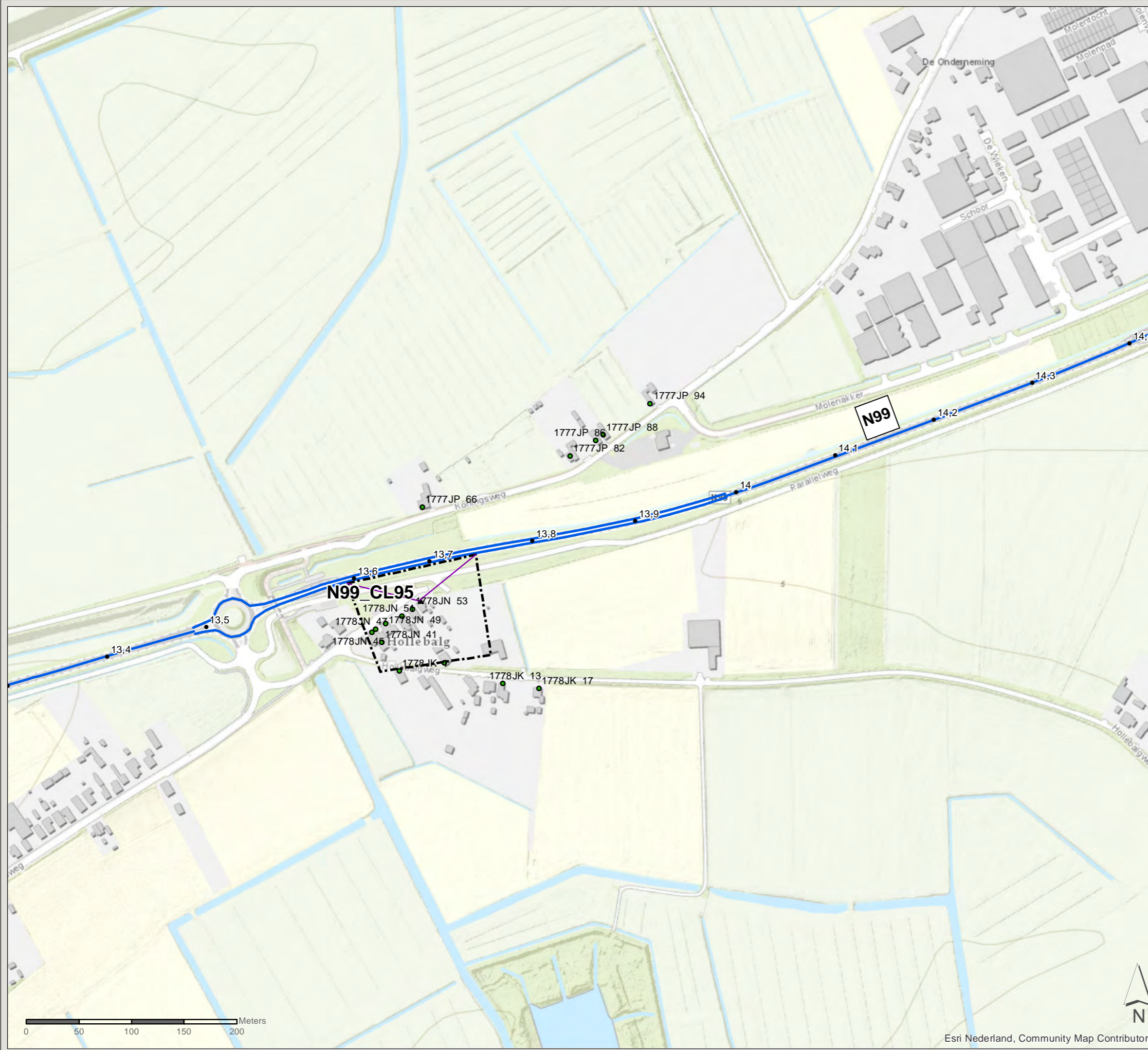
- Cluster
- Gemeentegrens

Saneringsobject

- Sanering type A
- Niet-saneringsobject
- Zichthoek 2D

Wegdekverharding

- ZOAB



Esri Nederland, Community Map Contributors

PN: 365922

Datum: 1-9-2020

Schaal: 1:3.500

Formaat: A3

Getekend door: Pim van de Steeg

Gecontroleerd door: Gertjan Blaas



Sweco Nederland B.V.
Postbus 203
3730 AE De Bilt
T +31 88 811 66 00
F +31 30 310 04 14
www.sweco.nl

File: W1N2_AO_billeg_C2_bestaandemaatregelen.mxd



Akoestisch onderzoek MJPG Perceel 3

West-Nederland noord plan 2




Kaartblad: bestaande
maatregelen

Subkaart: 6 / 18

Legenda

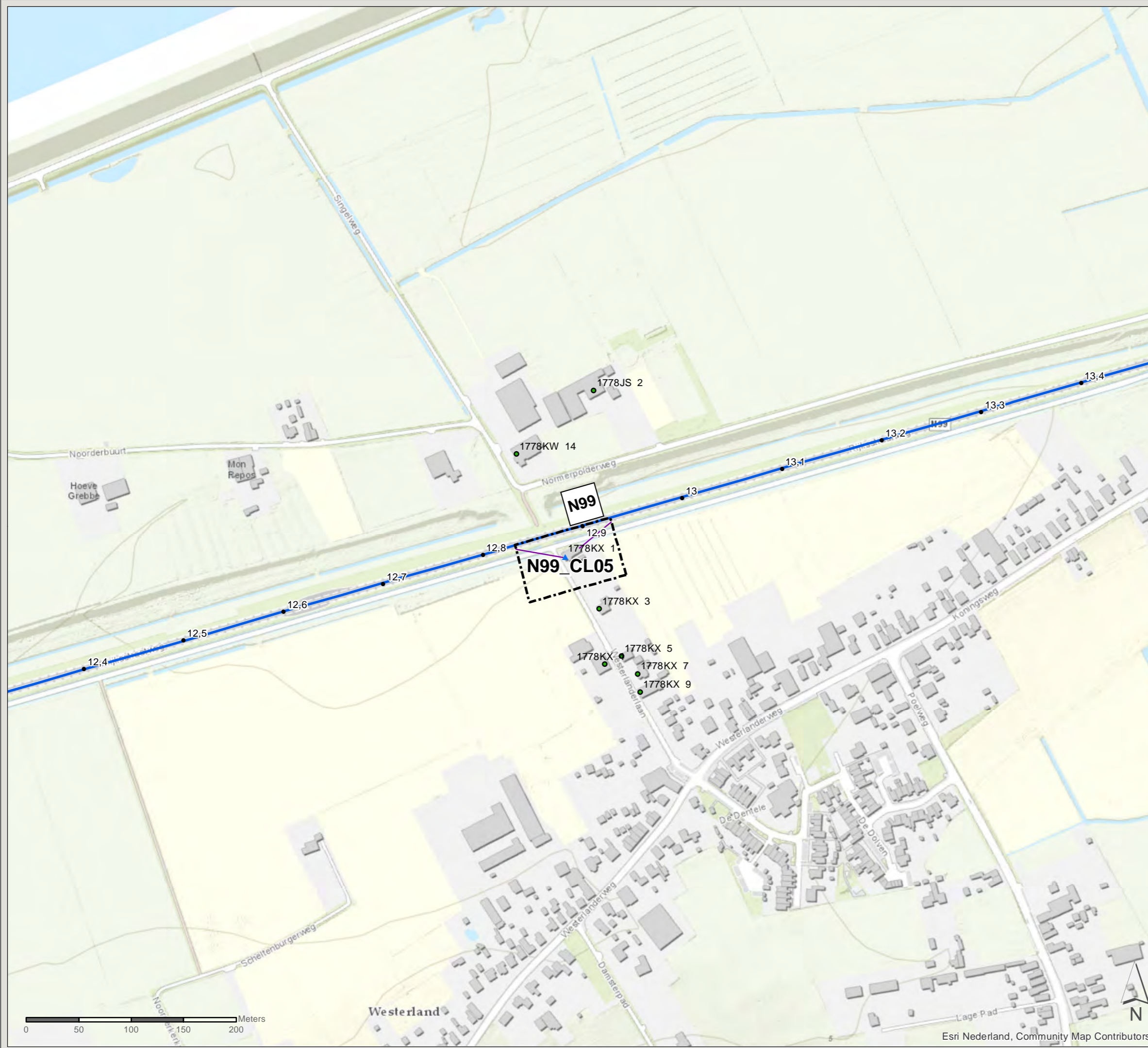
-  Cluster
-  Gemeentegrens

Saneringsobject

-  Sanering type B
-  Niet-saneringsobject
-  Zichthoek 2D

Wegdekverharding

-  ZOAB



PN: 365922

Datum: 1-9-2020

Schaal: 1:3.500

Formaat: A3

Getekend door: Pim van de Steeg
Gecontroleerd door: Gertjan Blaas



Sweco Nederland B.V.
Postbus 203
3730 AE De Bilt
T +31 88 811 66 00
F +31 30 310 04 14
www.sweco.nl




Akoestisch onderzoek MJPG Perceel 3

West-Nederland noord plan 2



Kaartblad: bestaande
maatregelen

Subkaart: 7 / 18



Legenda

-  Cluster
-  Gemeentegrens
-  Bijlage 4 Bgm wegvak

Saneringsobject

-  Sanering type B
-  Zichthoek 2D

Wegdekverharding

-  Referentiewegdek
-  ZOAB



PN: 365922

Datum: 12-5-2020

Schaal: 1:3.500

Formaat: A3

Getekend door: Pim van de Steeg
Gecontroleerd door: Gertjan Blaas



Sweco Nederland B.V.
Postbus 203
3730 AE De Bilt
T +31 88 811 66 00
F +31 30 310 04 14
www.sweco.nl




Akoestisch onderzoek MJPG Perceel 3

West-Nederland noord plan 2




Kaartblad: bestaande
maatregelen

Subkaart: 8 / 18



Legenda

-  Cluster
-  Gemeentegrens
-  Bestaande overdrachtsmaatregel

Saneringsobject

-  Sanering type B
-  Niet-saneringsobject
-  Zichthoek 2D

Wegdekverharding

-  Referentiewegdek
-  ZOAB



PN: 365922

Datum: 12-5-2020

Schaal: 1:3.500

Formaat: A3

Getekend door: Pim van de Steeg
Gecontroleerd door: Gertjan Blaas



Sweco Nederland B.V.
Postbus 203
3730 AE De Bilt
T +31 88 811 66 00
F +31 30 310 04 14
www.sweco.nl


Akoestisch onderzoek MJPG Perceel 3


West-Nederland noord plan 2

Kaartblad: bestaande
maatregelen


Subkaart: 9 / 18

Legenda

 Gemeentegrens

 Niet-saneringsobject

Wegdekverharding

 Referentiewegdek

 ZOAB



PN: 365922

Datum: 15-6-2020

Schaal: 1:3.500

Formaat: A3

Getekend door: Pim van de Steeg
Gecontroleerd door: Gertjan Blaas



Sweco Nederland B.V.
Postbus 203
3730 AE De Bilt
T +31 88 811 66 00
F +31 30 310 04 14
www.sweco.nl



Akoestisch onderzoek MJPG Perceel 3

West-Nederland noord plan 2



Kaartblad: bestaande
maatregelen

Subkaart: 10 / 18



Legenda


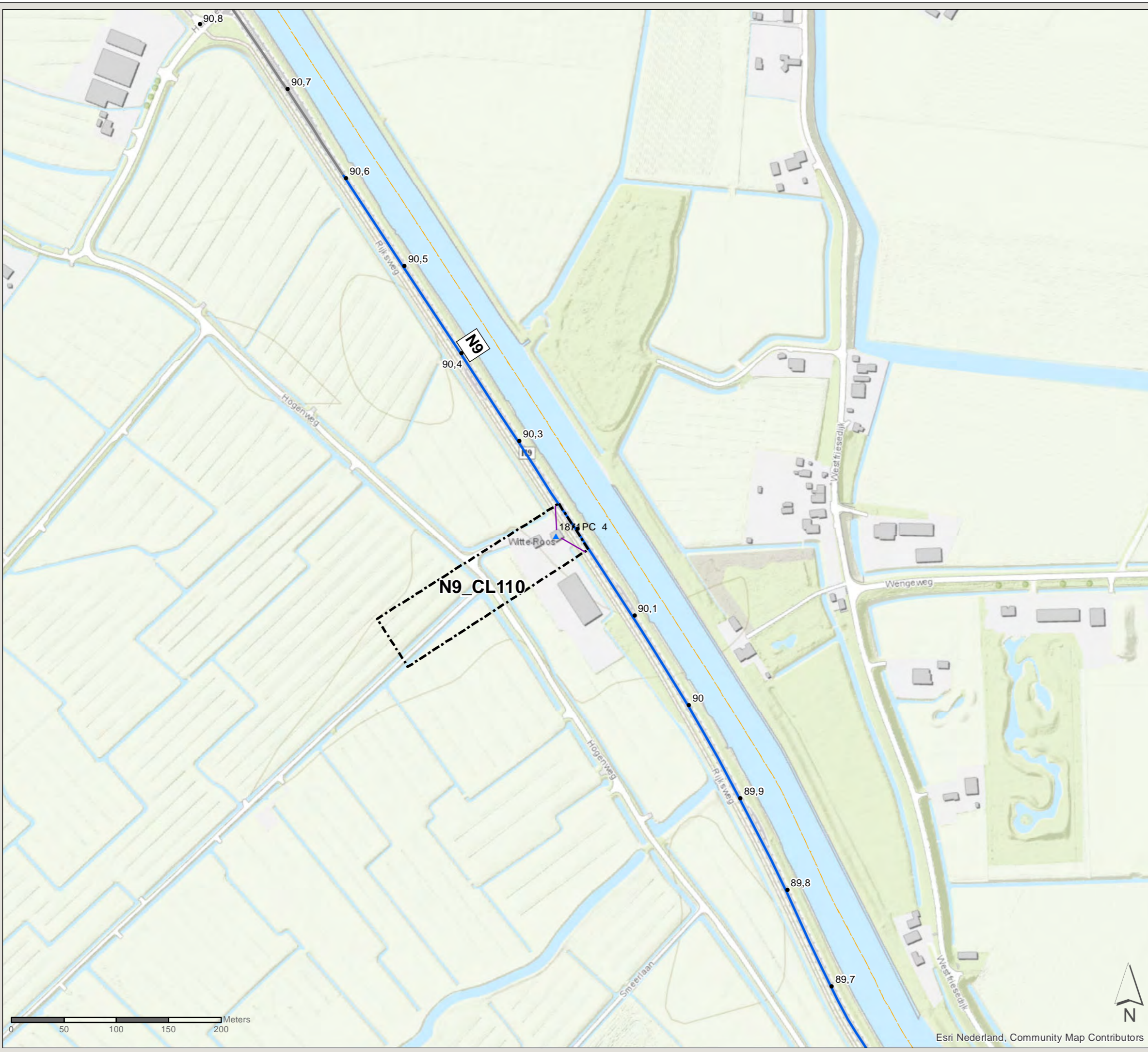
-  Cluster
-  Gemeentegrens

Saneringsobject

-  Sanering type B
-  Zichthoek 2D

Wegdekverharding

-  Referentiewegdek
-  ZOAB



Esri Nederland, Community Map Contributors

PN: 365922
Datum: 12-5-2020
Schaal: 1:3.500
Formaat: A3
Getekend door: Pim van de Steeg
Gecontroleerd door: Gertjan Blaas

SWECO 
Sweco Nederland B.V.
Postbus 203
3730 AE De Bilt
T +31 88 811 66 00
F +31 30 310 04 14
www.sweco.nl

File: WNN2_AO_biloge_C2_bestaandemaatregelen.mxd

Akoestisch onderzoek MJPG Perceel 3

West-Nederland noord plan 2

Kaartblad: bestaande
maatregelen

Subkaart: 11 / 18

Legenda

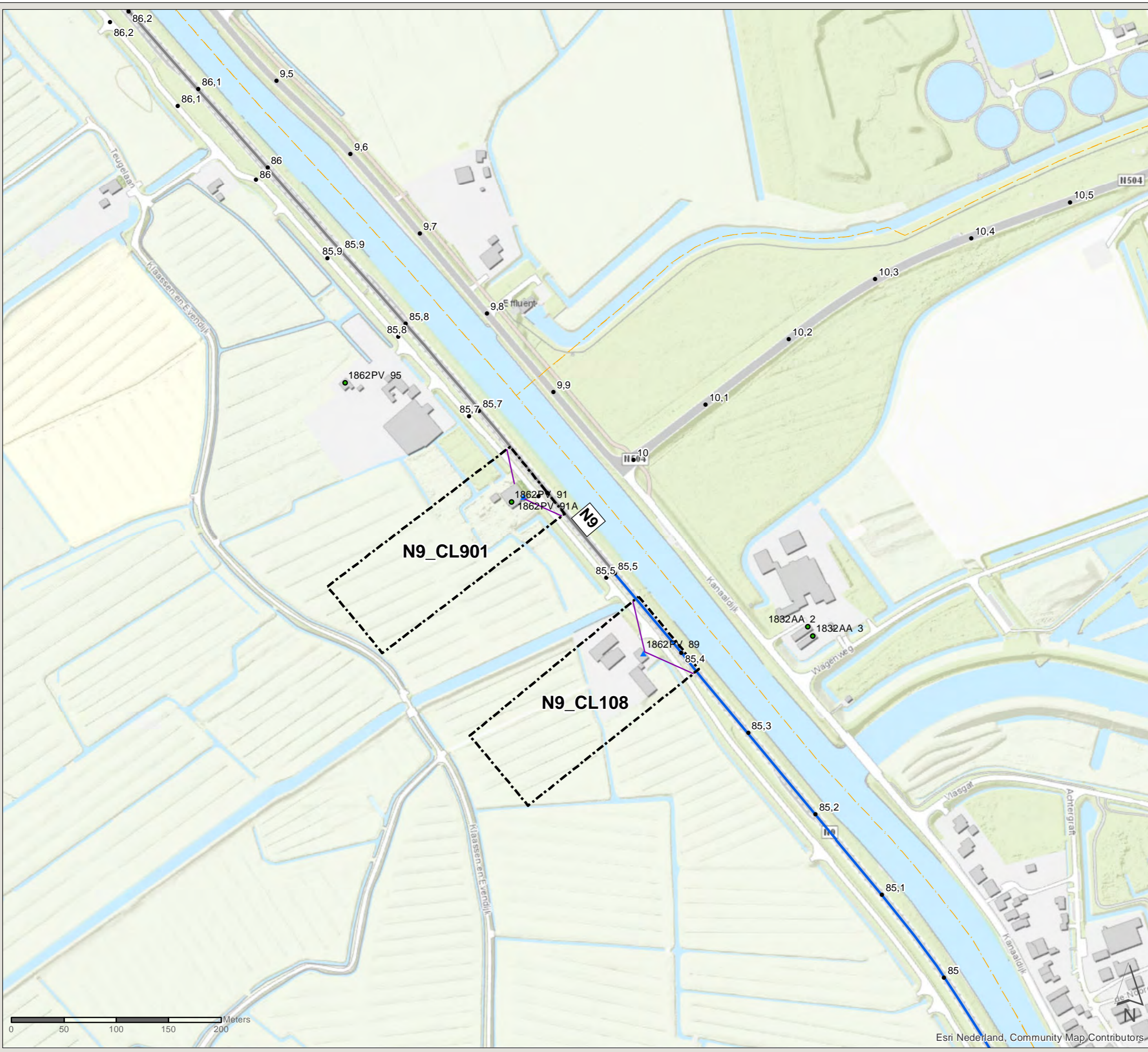
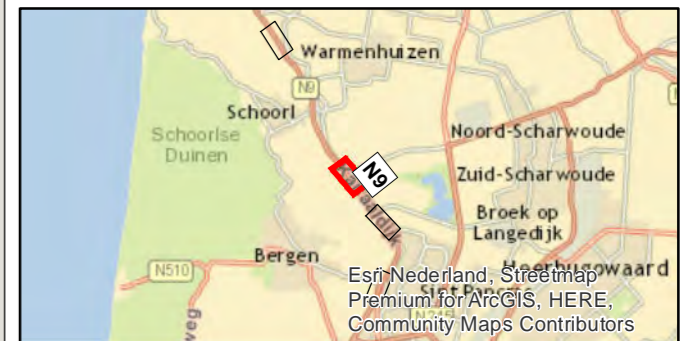
- Cluster
- Gemeentegrens

Saneringsobject

- Sanering type B
- Niet-saneringsobject
- Zichthoek 2D

Wegdekverharding

- Referentiewegdek
- ZOAB



PN: 365922

Datum: 12-5-2020

Schaal: 1:3.500

Formaat: A3

Getekend door: Pim van de Steeg
Gecontroleerd door: Gertjan Blaas



Sweco Nederland B.V.
Postbus 203
3730 AE De Bilt
T +31 88 811 66 00
F +31 30 310 04 14
www.sweco.nl

Akoestisch onderzoek MJPG Perceel 3

West-Nederland noord plan 2

Kaartblad: bestaande
maatregelen

Subkaart: 12 / 18

Legenda

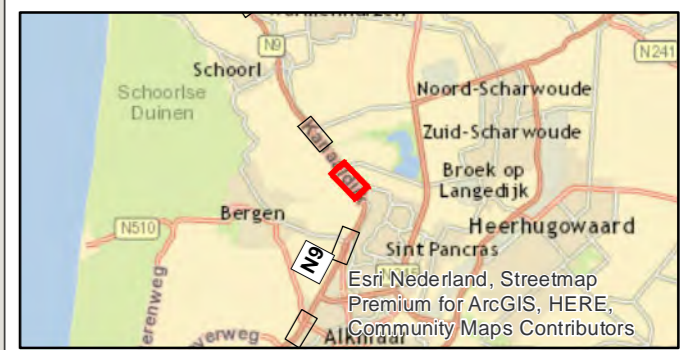
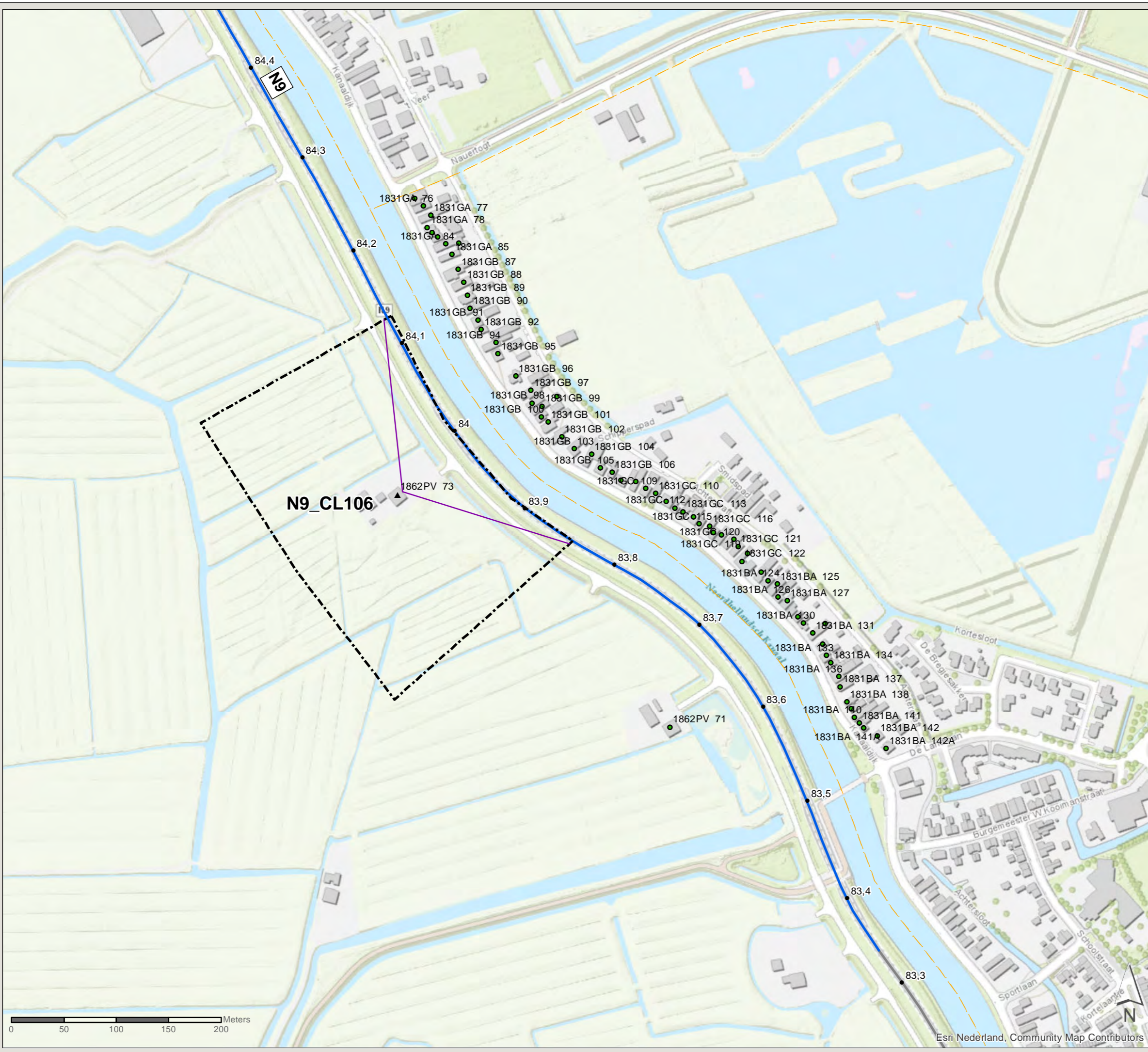
- Cluster
- Gemeentegrens

Saneringsobject

- Sanering type A
- Niet-saneringsobject
- Zichthoek 2D

Wegdekverharding

- Referentiewegdek
- ZOAB



PN: 365922

Datum: 12-5-2020

Schaal: 1:3.500

Formaat: A3

Getekend door: Pim van de Steeg
Gecontroleerd door: Gertjan Blaas



Sweco Nederland B.V.
Postbus 203
3730 AE De Bilt
T +31 88 811 66 00
F +31 30 310 04 14
www.sweco.nl

Akoestisch onderzoek MJPG Perceel 3

West-Nederland noord plan 2

Kaartblad: bestaande
maatregelen

Subkaart: 13 / 18

Legenda

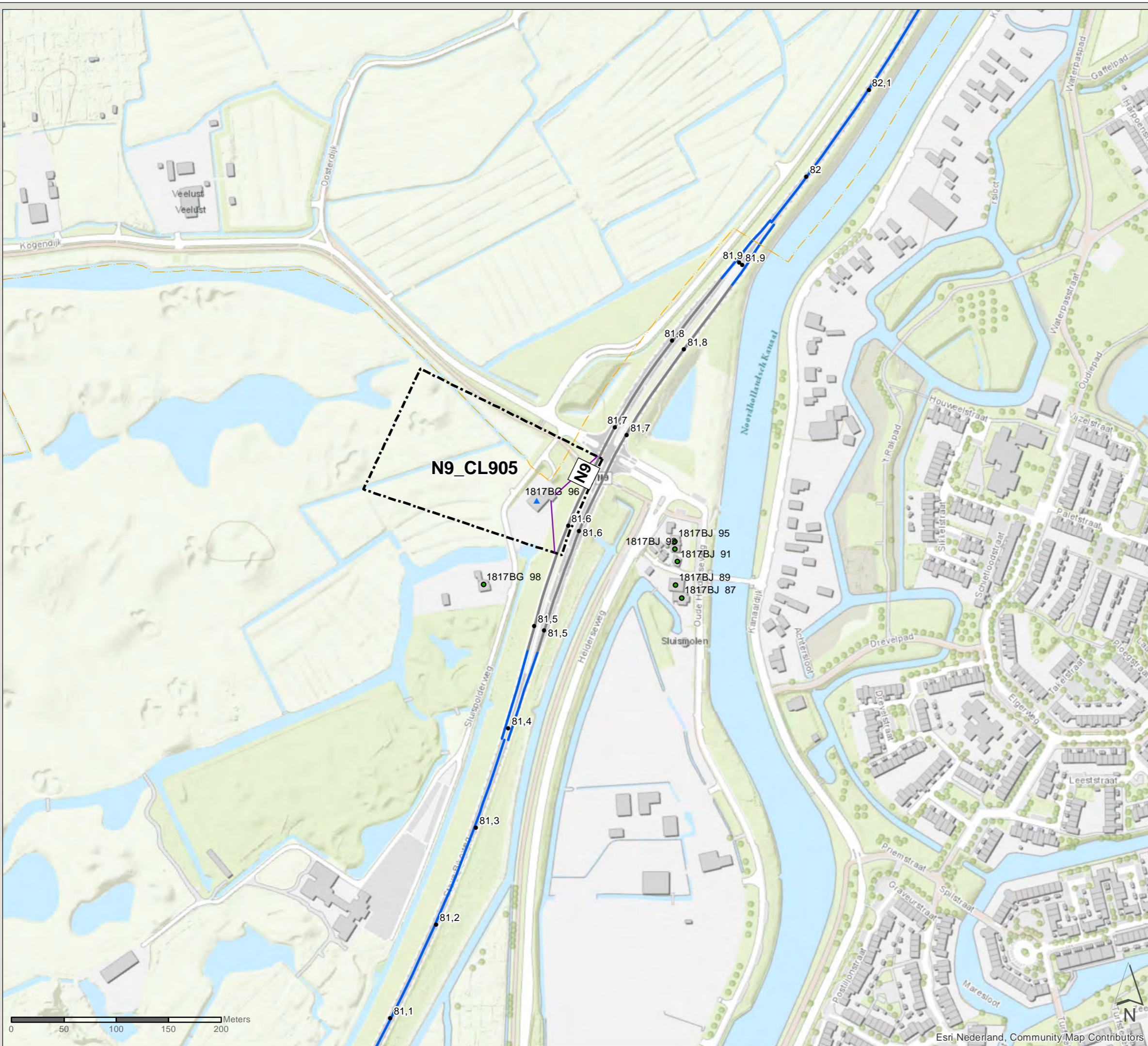
- Cluster
- Gemeentegrens

Saneringsobject

- Sanering type B
- Niet-saneringsobject
- Zichthoek 2D

Wegdekverharding

- Referentiewegdek
- ZOAB



PN: 365922

Datum: 12-5-2020

Schaal: 1:3.500

Formaat: A3

Getekend door: Pim van de Steeg
Gecontroleerd door: Gertjan Blaas



Sweco Nederland B.V.
Postbus 203
3730 AE De Bilt
T +31 88 811 66 00
F +31 30 310 04 14
www.sweco.nl

Akoestisch onderzoek MJPG Perceel 3

West-Nederland noord plan 2

Kaartblad: bestaande
maatregelen

Subkaart: 14 / 18

Legenda

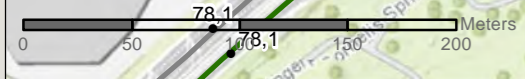
- Cluster
- Gemeentegrens
- Bestaande overdrachtsmaatregel

Saneringsobject

- Sanering type A
- Sanering type A & B
- Sanering type B
- Niet-saneringsobject
- Zichthoek 2D

Wegdekverharding

- Dunne deklagen A
- Referentiewegdek



PN: 365922

Datum: 12-5-2020

Schaal: 1:3.500

Formaat: A3

Getekend door: Pim van de Steeg
Gecontroleerd door: Gertjan Blaas



Sweco Nederland B.V.
Postbus 203
3730 AE De Bilt
T +31 88 811 66 00
F +31 30 310 04 14
www.sweco.nl

Akoestisch onderzoek MJPG Perceel 3

West-Nederland noord plan 2

Kaartblad: bestaande
maatregelen

Subkaart: 14a / 18

Legenda

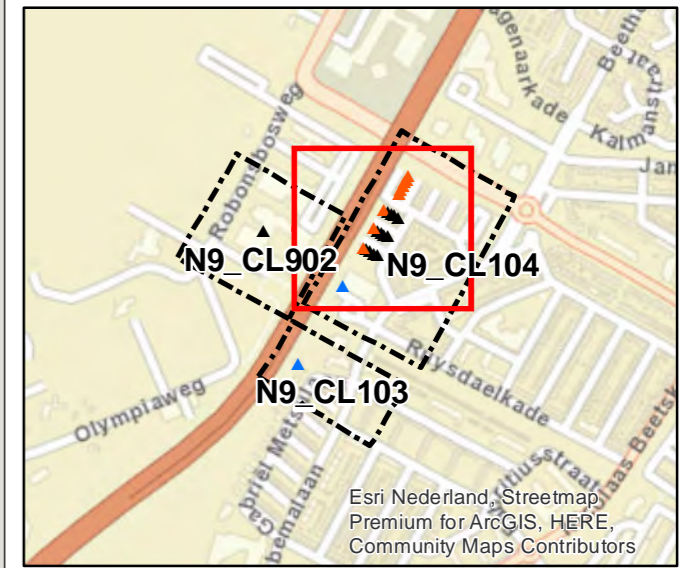
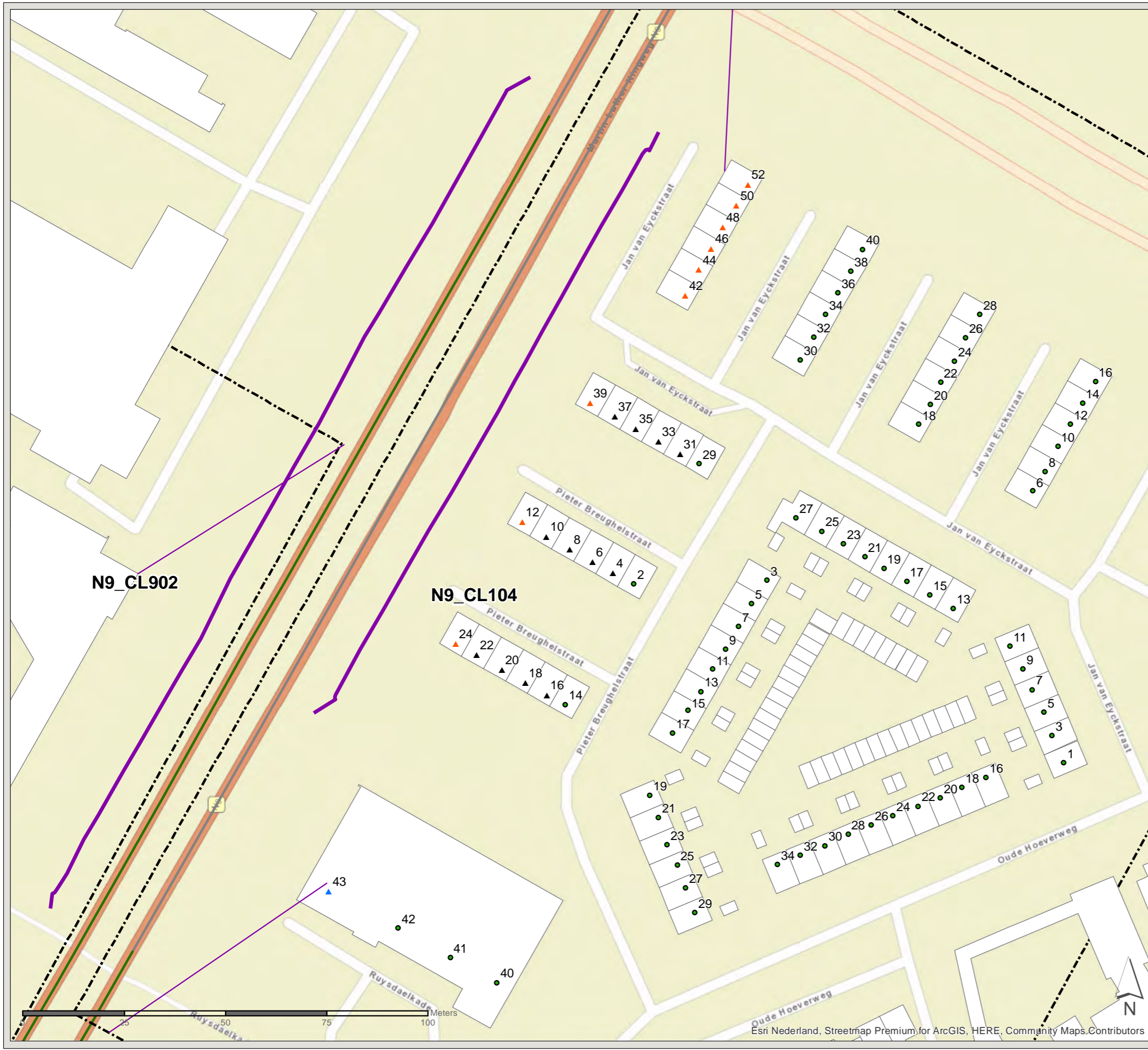
- Bestaande overdrachtsmaatregel
- Cluster

Saneringsobject

- Sanering type A
- Sanering type A & B
- Sanering type B
- Niet-saneringsobject
- Zichthoek 2D

Wegdekverharding

- Dunne deklagen A
- Referentiewegdek



PN: 365922
Datum: 1-9-2020
Schaal: 1:900
Formaat: A3
Getekend door: Pim van de Steeg
Gecontroleerd door: Gertjan Blaas

SWECO
Sweco Nederland B.V.
Postbus 203
3730 AE De Bilt
T +31 88 811 66 00
F +31 30 310 04 14
www.sweco.nl

Akoestisch onderzoek MJPG Perceel 3

West-Nederland noord plan 2

Kaartblad: bestaande
maatregelen

Subkaart: 15 / 18

Legenda

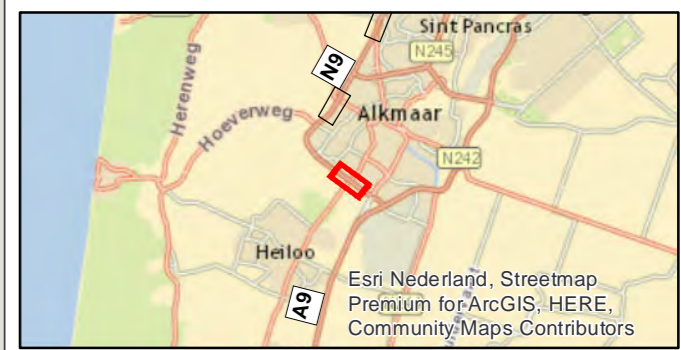
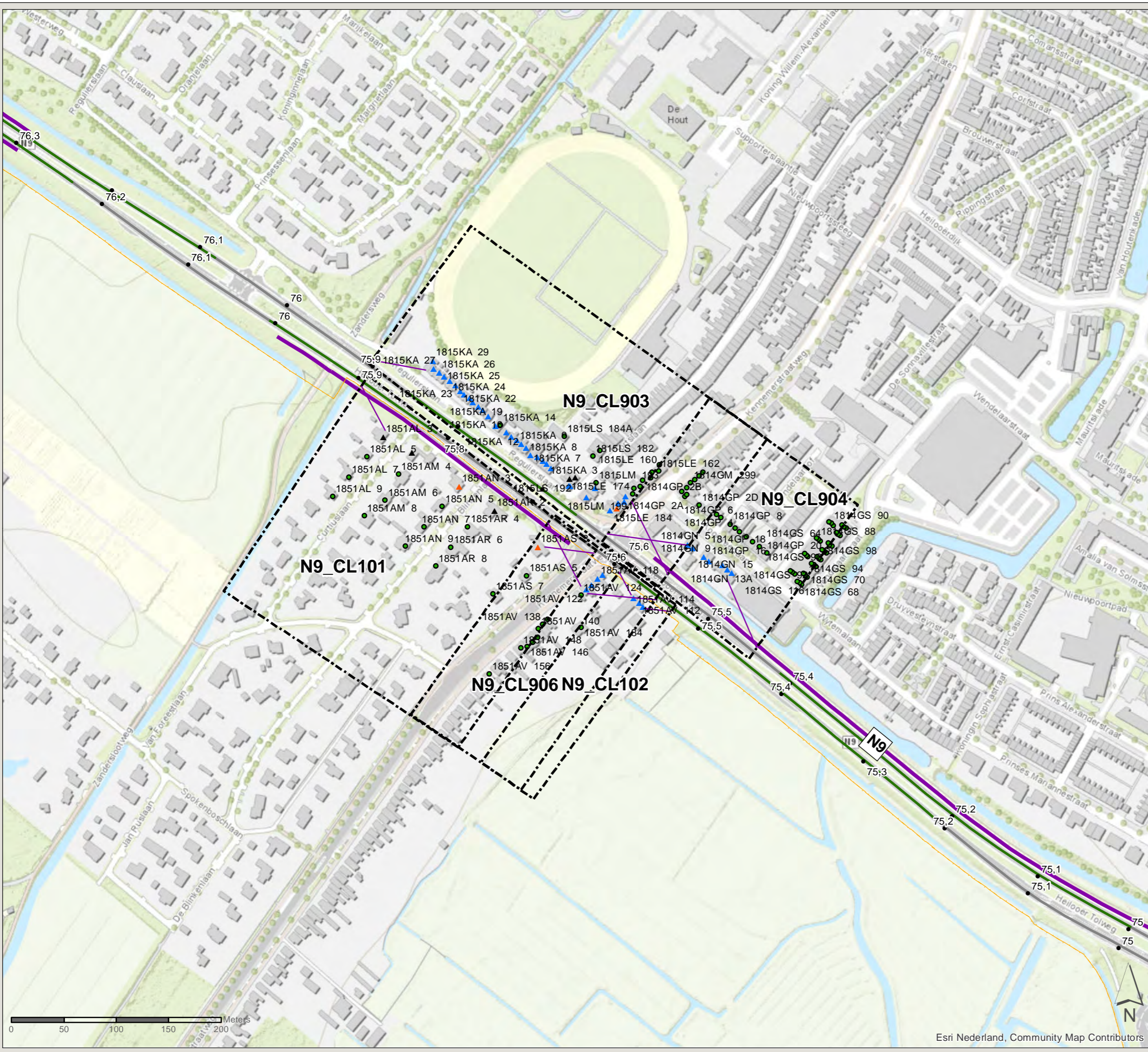
- Cluster
- Gemeentegrens
- Bestaande overdrachtsmaatregel

Saneringsobject

- Sanering type A
- Sanering type A & B
- Sanering type B
- Niet-saneringsobject
- Zichthoek 2D

Wegdekverharding

- Dunne deklagen A
- Referentiewegdek



Esri Nederland, Community Map Contributors

PN: 365922

Datum: 12-5-2020

Schaal: 1:3.500

Formaat: A3

Getekend door: Pim van de Steeg
Gecontroleerd door: Gertjan Blaas



Sweco Nederland B.V.
Postbus 203
3730 AE De Bilt
T +31 88 811 66 00
F +31 30 310 04 14
www.sweco.nl

File: WNN2_AO_biloge_C2_bestaandemaatregelen.mxd

Akoestisch onderzoek MJPG Perceel 3

West-Nederland noord plan 2

Kaartblad: bestaande
maatregelen

Subkaart: 15a / 18

Legenda

- Bestaande overdrachtsmaatregel
- Cluster

Saneringsobject

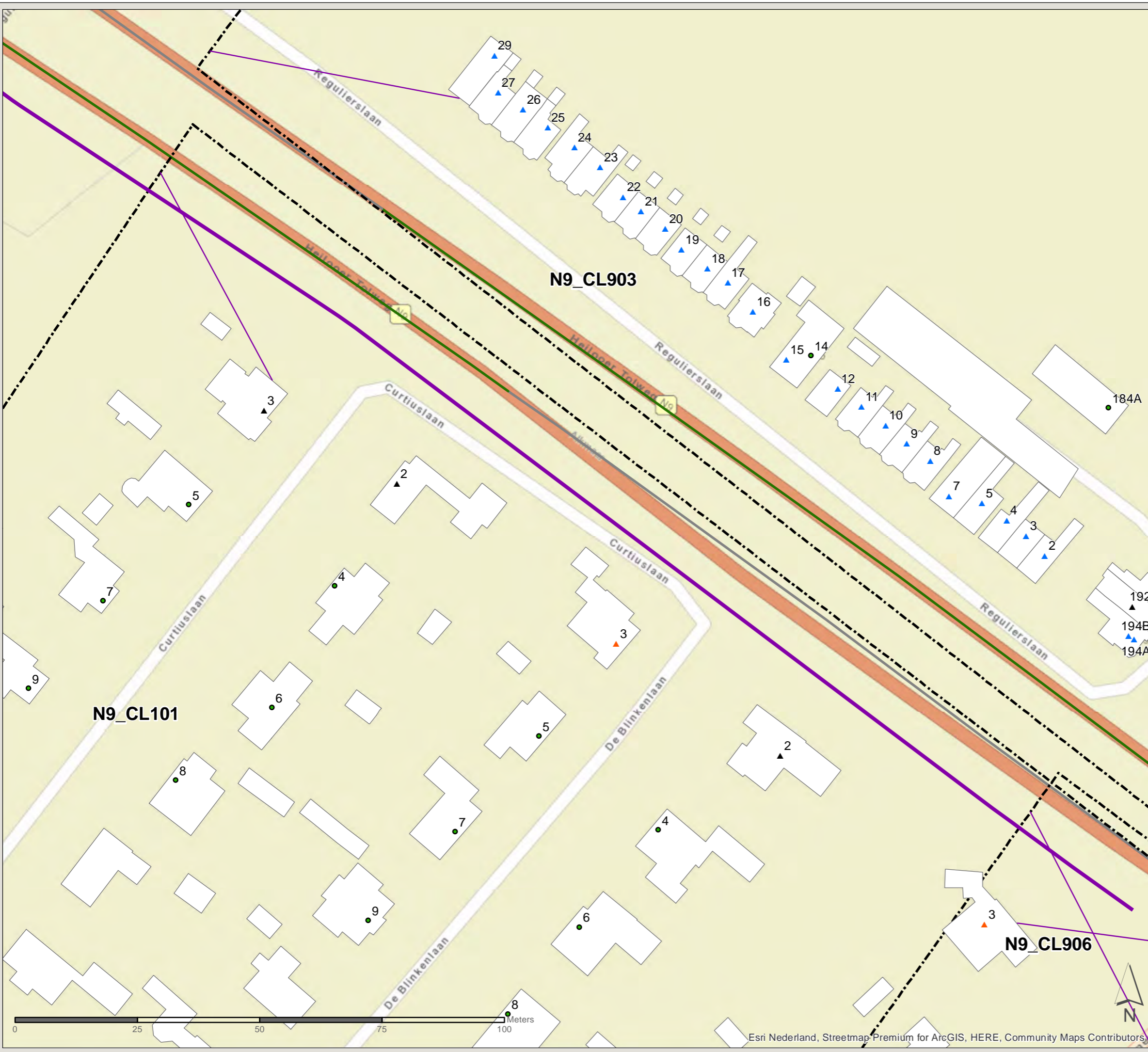
- Sanering type A
- Sanering type A & B
- Sanering type B
- Niet-saneringsobject
- Zichthoek 2D

Wegdekverharding

- Dunne deklagen A
- Referentiewegdek



Esri Nederland, Streetmap
Premium for ArcGIS, HERE,
Community Maps Contributors



PN: 365922

Datum: 1-9-2020

Schaal: 1:750

Formaat: A3

Getekend door: Pim van de Steeg
Gecontroleerd door: Gertjan Blaas



Sweco Nederland B.V.
Postbus 203
3730 AE De Bilt
T +31 88 811 66 00
F +31 30 310 04 14
www.sweco.nl

File: WINN2_AO_billeg_C2_bestaandemaatregelen_inzoomfoto.mxd

Akoestisch onderzoek MJPG Perceel 3

West-Nederland noord plan 2

Kaartblad: bestaande
maatregelen

Subkaart: 15b / 18

Legenda

- Bestaande overdrachtsmaatregel
- Cluster

Saneringsobject

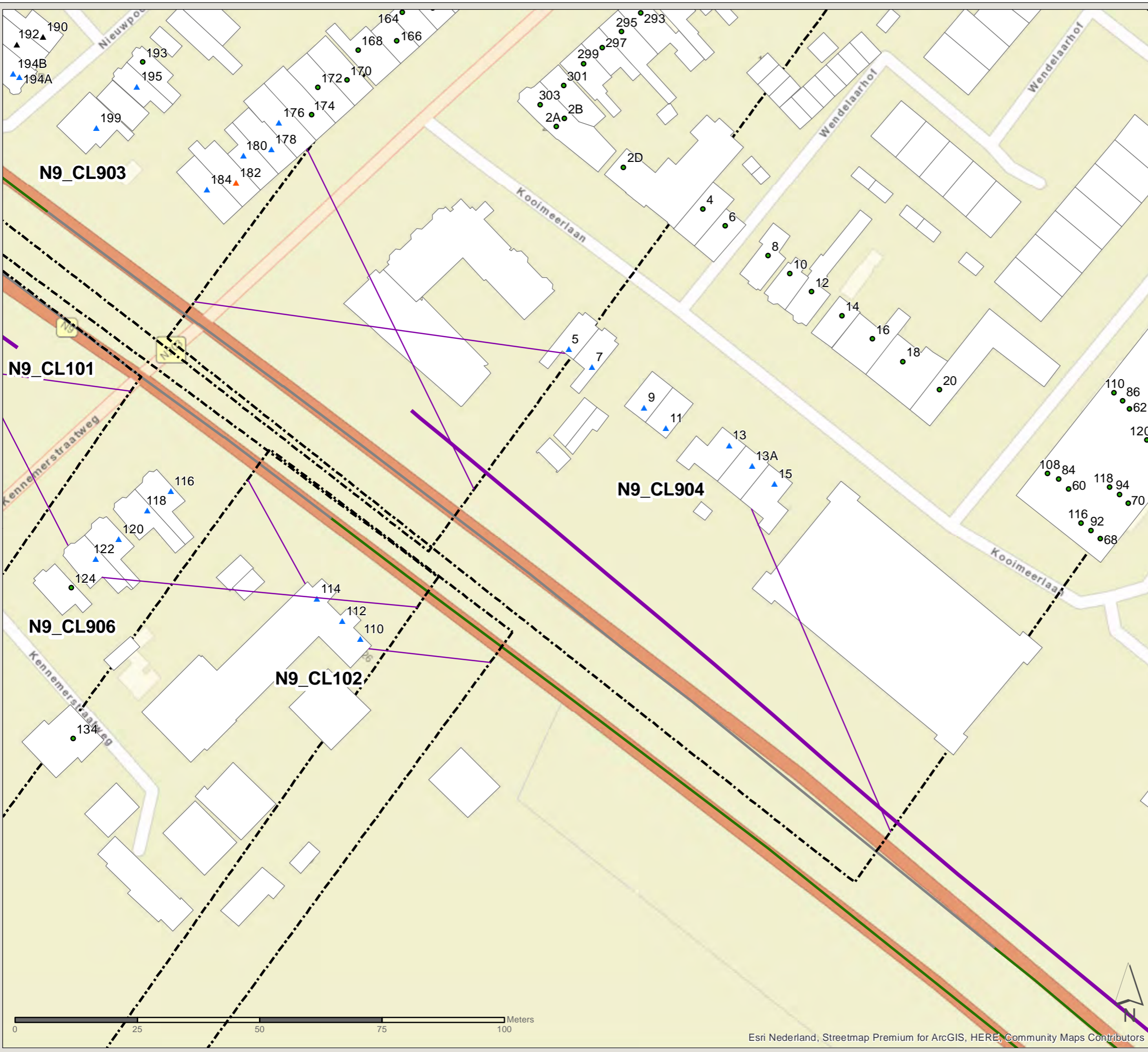
- Sanering type A
- Sanering type A & B
- Sanering type B
- Niet-saneringsobject
- Zichthoek 2D

Wegdekverharding

- Dunne deklagen A
- Referentiewegdek



Esri Nederland, Streetmap
Premium for ArcGIS, HERE,
Community Maps Contributors



PN: 365922

Datum: 1-9-2020

Schaal: 1:750

Formaat: A3

Getekend door: Pim van de Steeg
Gecontroleerd door: Gertjan Blaas



Sweco Nederland B.V.
Postbus 203
3730 AE De Bilt
T +31 88 811 66 00
F +31 30 310 04 14
www.sweco.nl

Akoestisch onderzoek MJPG Perceel 3

West-Nederland noord plan 2

Kaartblad: bestaande
maatregelen

Subkaart: 16 / 18

Legenda

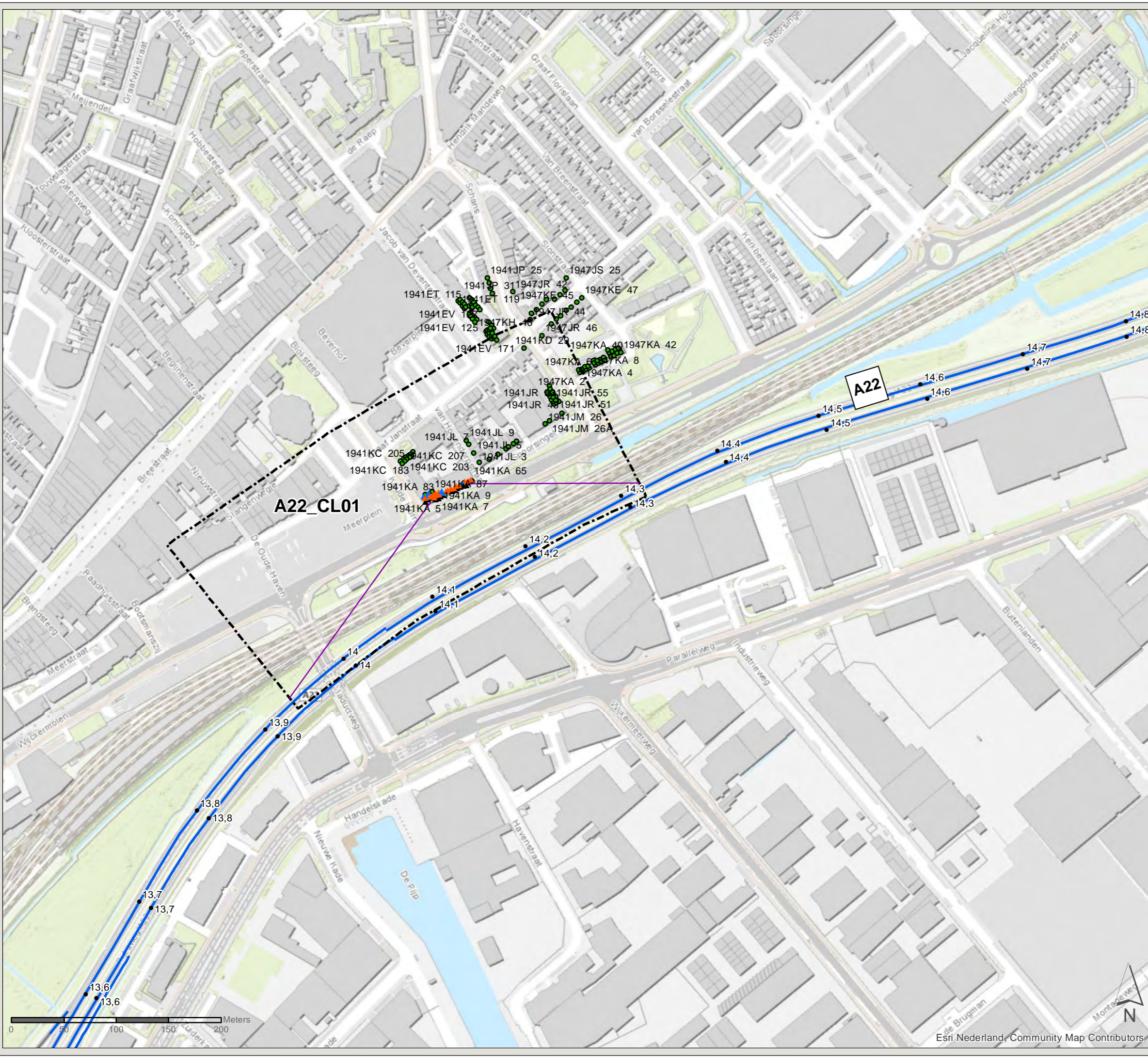
- Cluster
- Gemeentegrens

Saneringsobject

- ▲ Sanering type A
- ▲ Sanering type A & B
- ▲ Sanering type B
- Niet-saneringsobject
- Zichthoek 2D

Wegdekverharding

- Referentiewegdek
- ZOAB



PN: 365922

Datum: 12-5-2020

Schaal: 1:3.500

Formaat: A3

Getekend door: Pim van de Steeg
Gecontroleerd door: Gertjan Blaas



Sweco Nederland B.V.
Postbus 203
3730 AE De Bilt
T +31 88 811 66 00
F +31 30 310 04 14
www.sweco.nl


Akoestisch onderzoek MJPG Perceel 3

West-Nederland noord plan 2






Kaartblad: bestaande
maatregelen


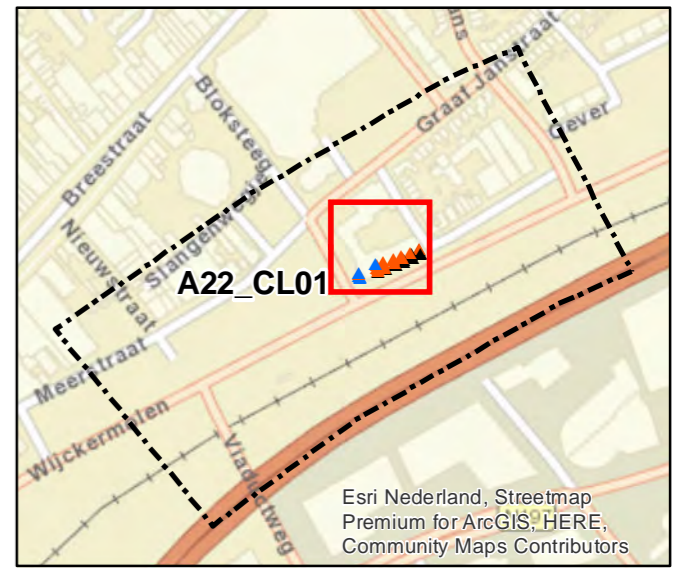
Subkaart: 16a / 18

Legenda

 Cluster

Saneringsobject

-  Sanering type A
-  Sanering type A & B
-  Sanering type B
-  Niet-saneringsobject
-  Zichthoek 2D



Esri Nederland, Streetmap Premium for ArcGIS, HERE, Community Maps Contributors

PN: 365922
Datum: 1-9-2020
Schaal: 1:250
Formaat: A3
Getekend door: Pim van de Steeg
Gecontroleerd door: Gertjan Blaas

SWECO 

Sweco Nederland B.V.
Postbus 203
3730 AE De Bilt
T +31 88 811 66 00
F +31 30 310 04 14
www.sweco.nl

File: WINN2_AO_billego_C2_bestaandemaatregelen_inzoomfoto.mxd

Akoestisch onderzoek MJPG Perceel 3

West-Nederland noord plan 2

Kaartblad: bestaande
maatregelen

Subkaart: 17 / 18

Legenda

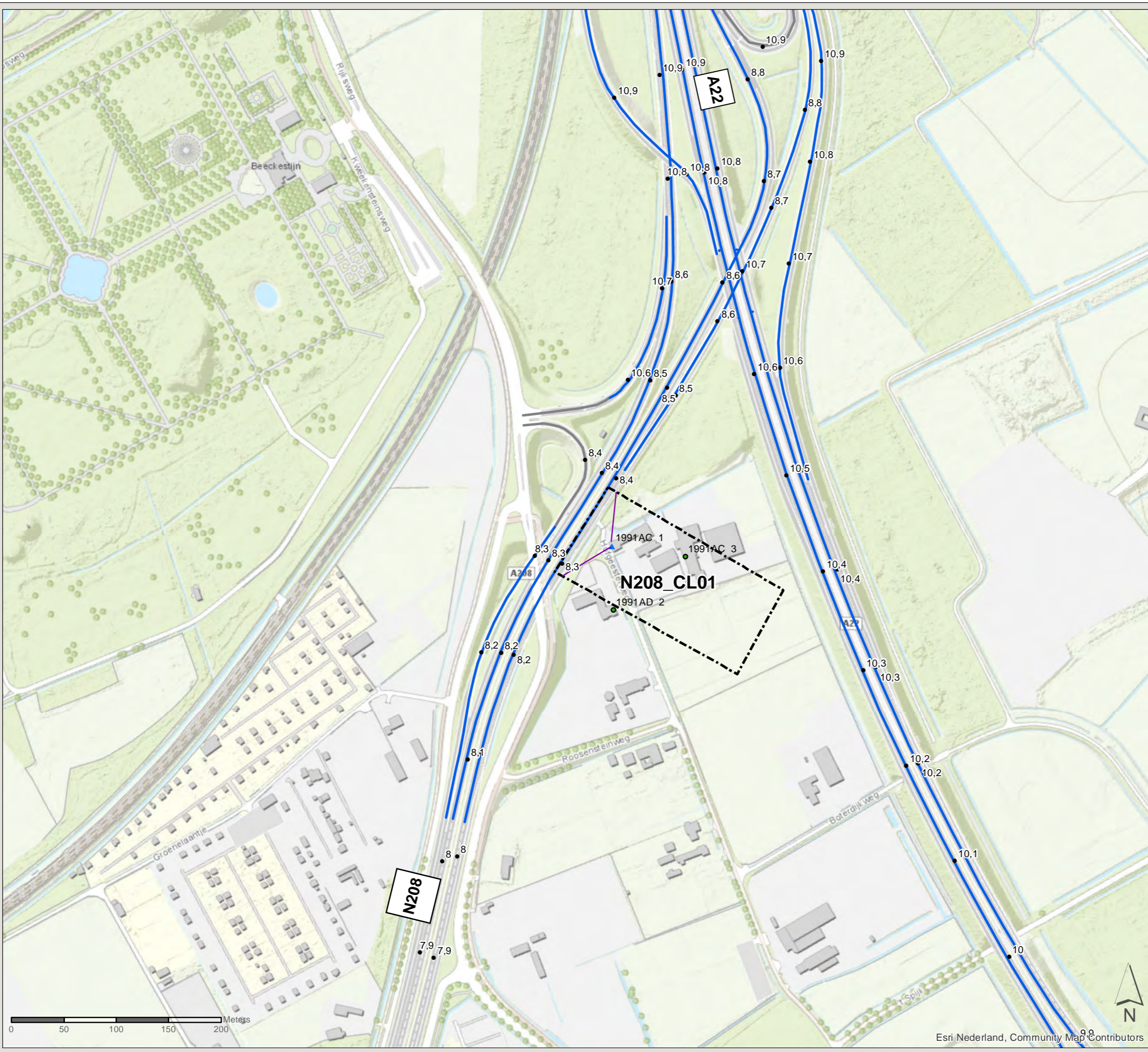
- Cluster
- Gemeentegrens

Saneringsobject

- Sanering type B
- Niet-saneringsobject
- Zichthoek 2D

Wegdekverharding

- Referentiewegdek
- ZOAB



Esri Nederland, Community Map Contributors

PN: 365922

Datum: 12-5-2020

Schaal: 1:3.500

Formaat: A3

Getekend door: Pim van de Steeg
Gecontroleerd door: Gertjan Blaas



Sweco Nederland B.V.
Postbus 203
3730 AE De Bilt
T +31 88 811 66 00
F +31 30 310 04 14
www.sweco.nl

File: WNN2_AO_billeg_C2_bestaandemaatregelen.mxd

Akoestisch onderzoek MJPG Perceel 3

West-Nederland noord plan 2

Kaartblad: bestaande
maatregelen

Subkaart: 18 / 18

Legenda

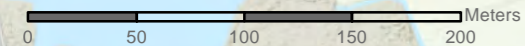
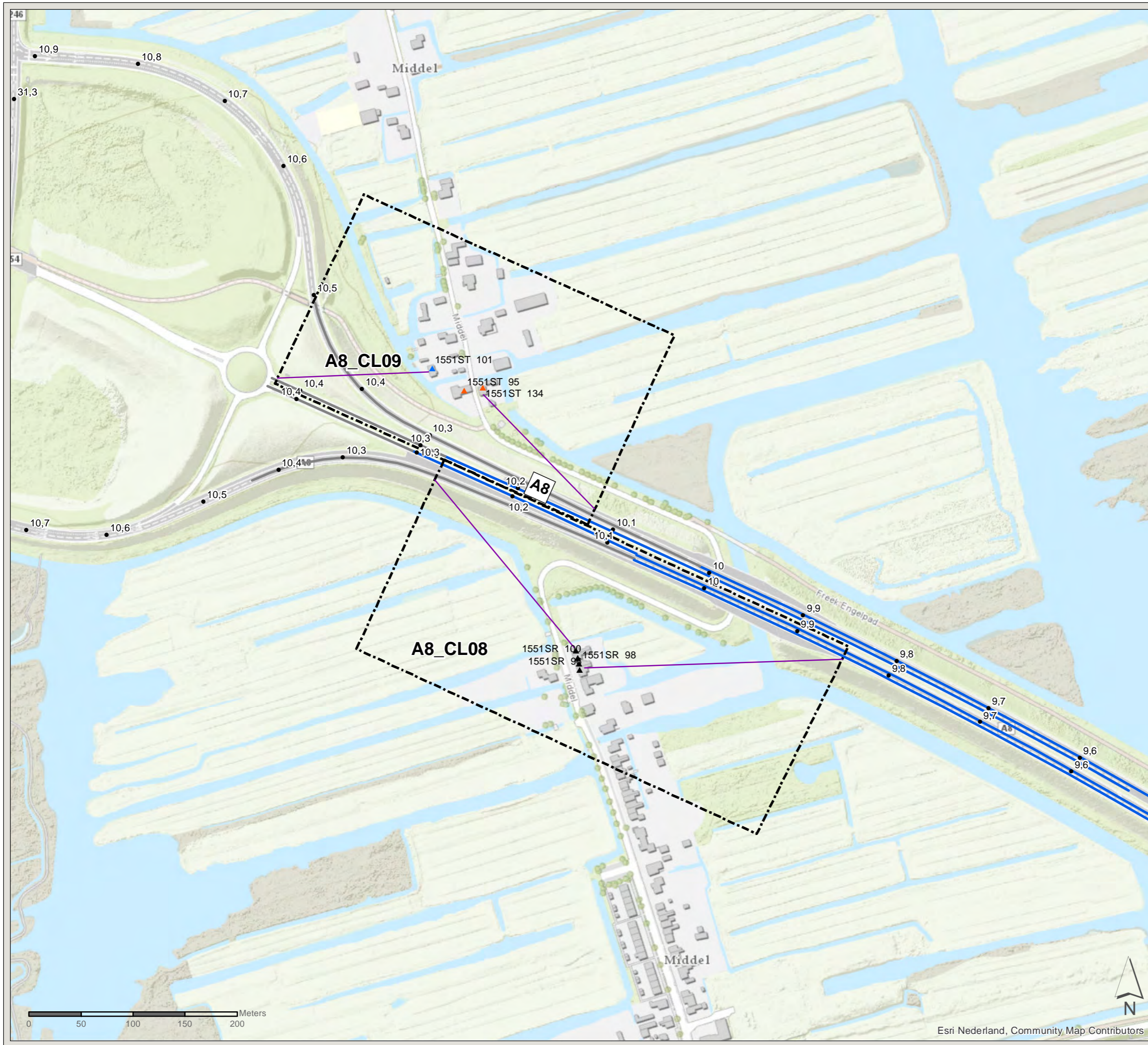
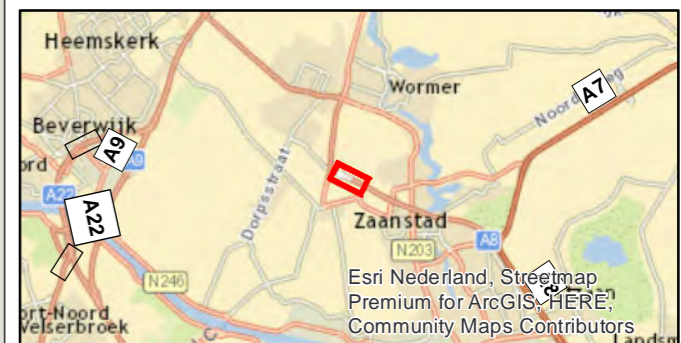
- Cluster
- Gemeentegrens

Saneringsobject

- ▲ Sanering type A
- ▲ Sanering type A & B
- ▲ Sanering type B
- Zichthoek 2D

Wegdekverharding

- Referentiewegdek
- ZOAB



Esri Nederland, Community Map Contributors

PN: 365922

Datum: 1-9-2020

Schaal: 1:3.500

Formaat: A3

Getekend door: Pim van de Steeg

Gecontroleerd door: Gertjan Blaas



Sweco Nederland B.V.
Postbus 203
3730 AE De Bilt
T +31 88 811 66 00
F +31 30 310 04 14
www.sweco.nl

File: W1N2_AO_billeg_C2_bestaandemaatregelen.mxd