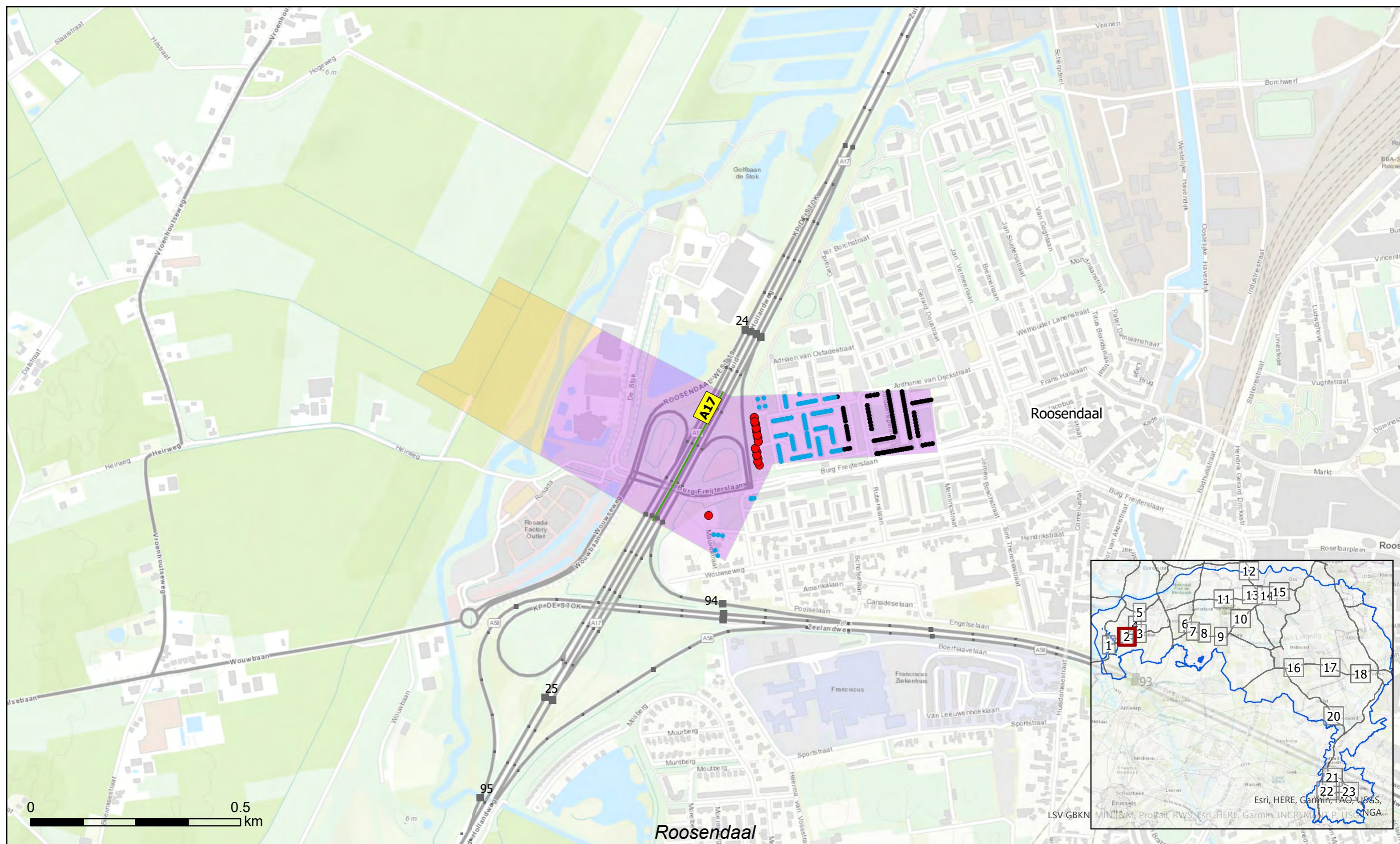


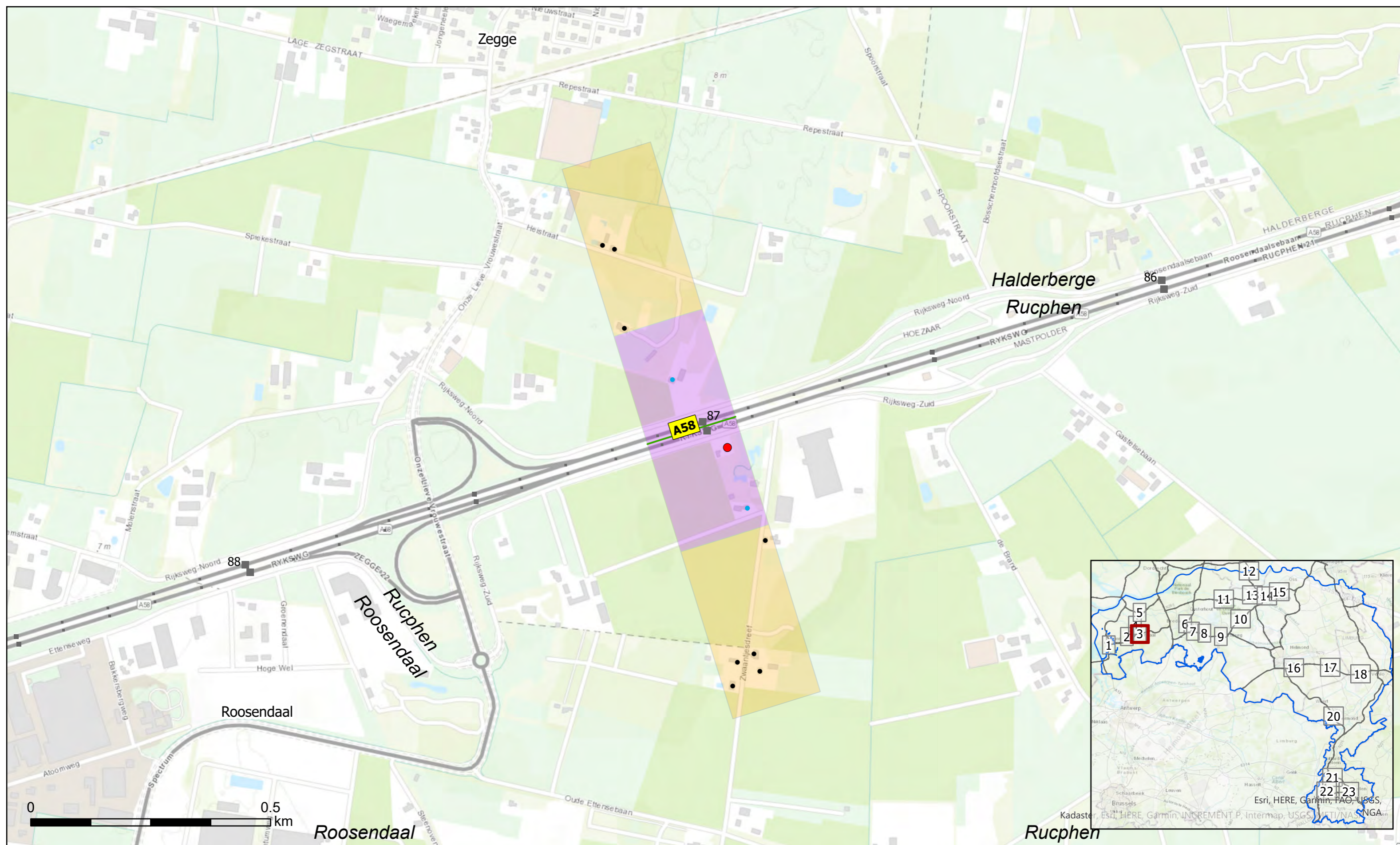
- Saneringsobjecten
- Geen saneringsobject o.b.v. landelijk onderzoek
- Geen saneringsobject o.b.v. detailonderzoek
- Detailonderzoek in Fase 2
- Landelijk Onderzoek
- Traject in saneringsplan
- - - Gemeentegrens

Bijlage C1.1 Zuid Nederland Fase 2





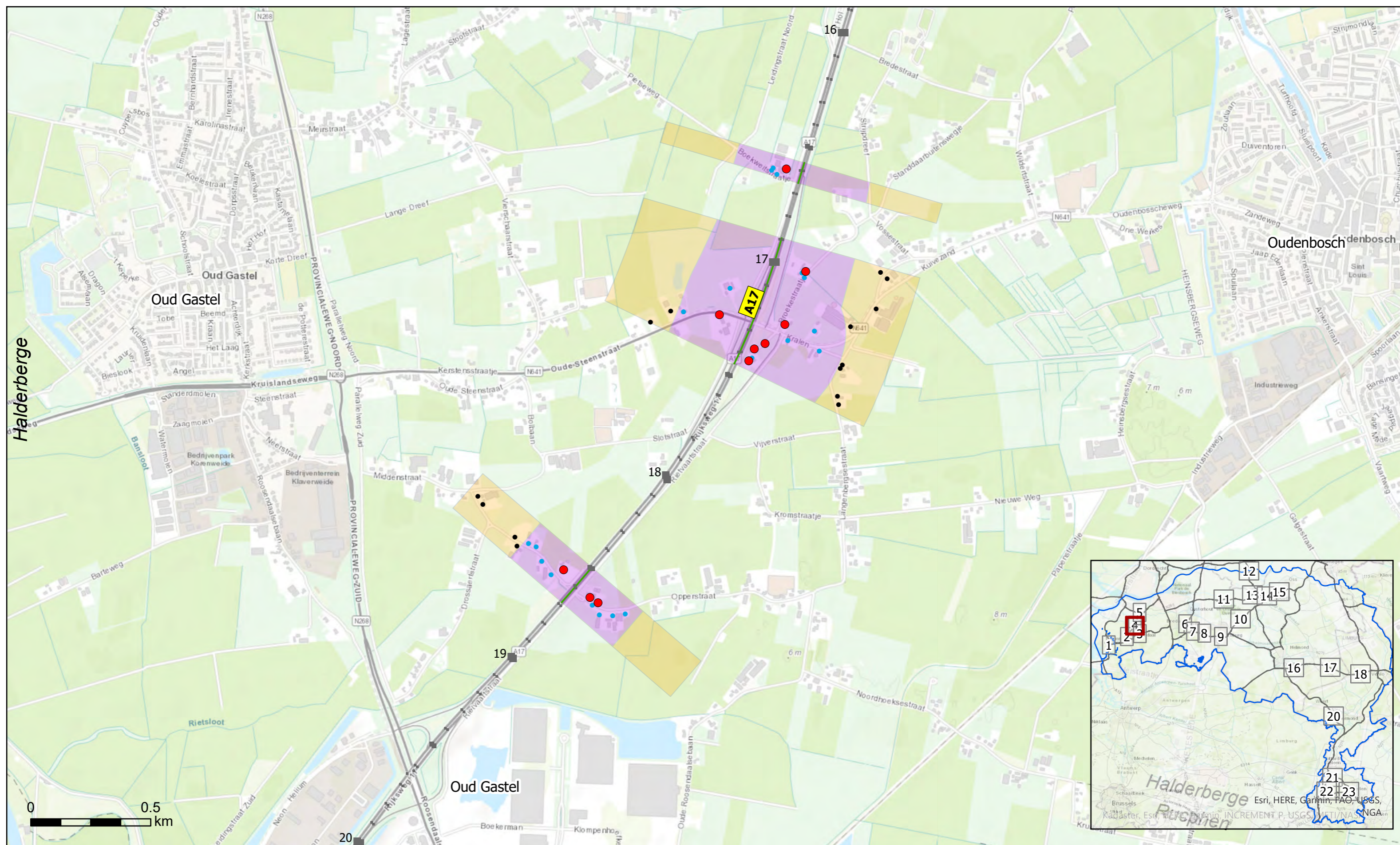
- Saneringsobjecten
- Geen saneringsobject o.b.v. landelijk onderzoek
- Geen saneringsobject o.b.v. detailonderzoek
- Detailonderzoek in Fase 2
- Landelijk Onderzoek
- Traject in saneringsplan
- Gemeentegrens



- Saneringsobjecten
- Geen saneringsobject o.b.v. landelijk onderzoek
- Geen saneringsobject o.b.v. detailonderzoek
- Detailonderzoek in Fase 2
- Landelijk Onderzoek
- Traject in saneringsplan
- Gemeentegrens



Bijlage C1.3 Zuid Nederland Fase 2



● Saneringsobjecten

● Geen saneringsobject o.b.v. landelijk onderzoek

● Geen saneringsobject o.b.v. detailonderzoek


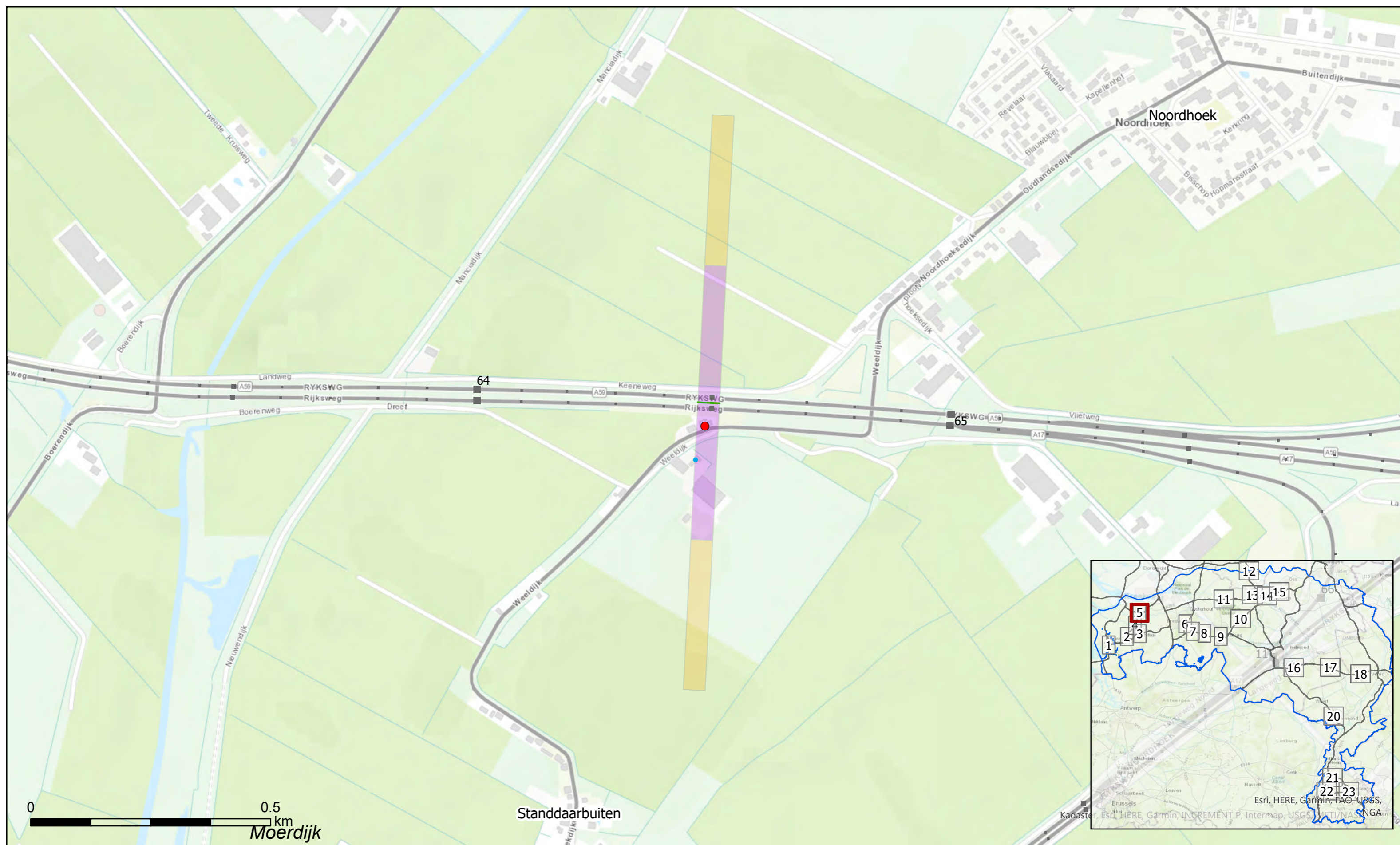
■ Detailonderzoek in Fase 2

■ Landelijk Onderzoek

— Traject in saneringsplan

- - - Gemeentegrens

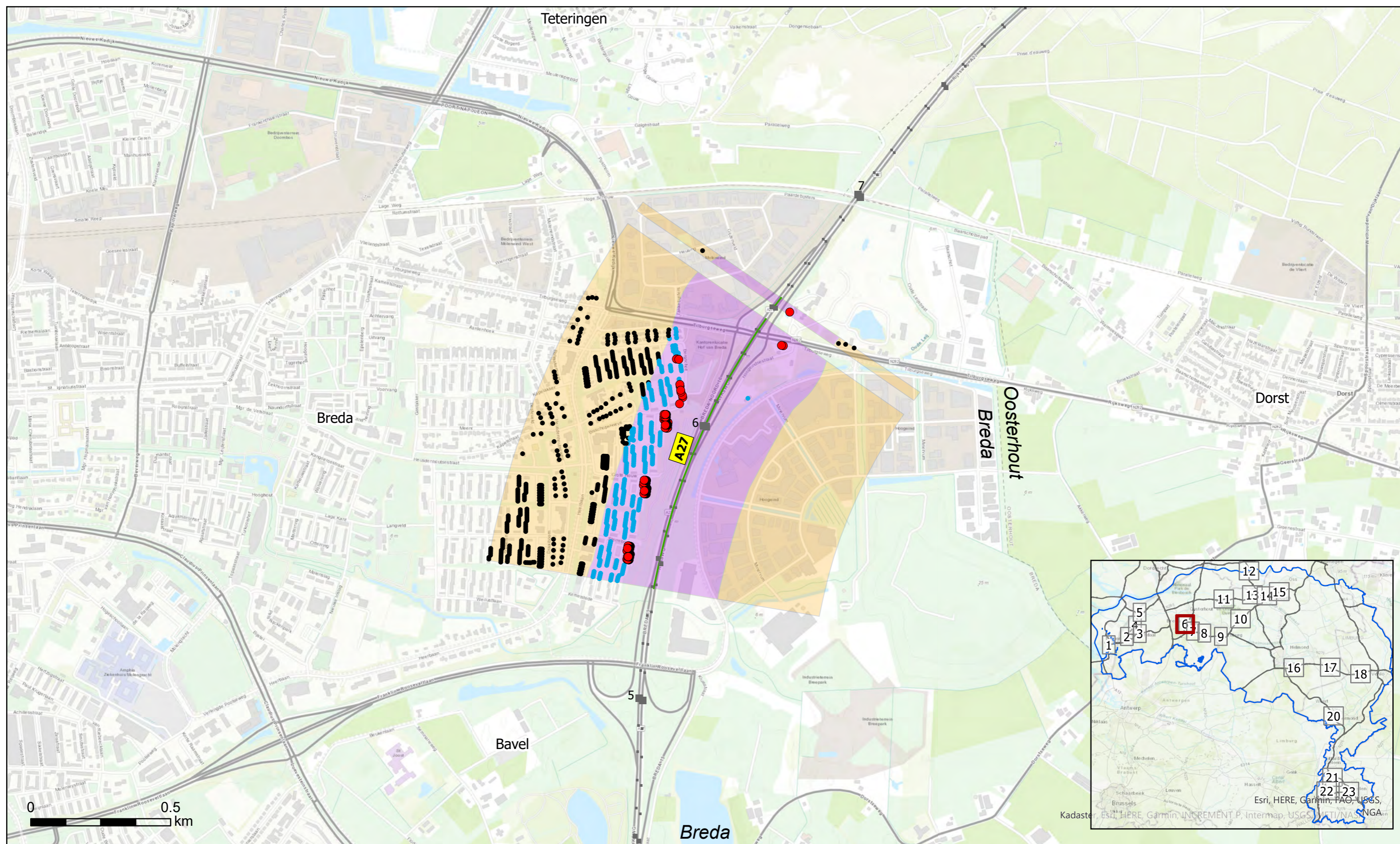




- Saneringsobjecten
- Geen saneringsobject o.b.v. landelijk onderzoek
- Geen saneringsobject o.b.v. detailonderzoek
- Detailonderzoek in Fase 2
- Landelijk Onderzoek
- Traject in saneringsplan
- - - Gemeentegrens



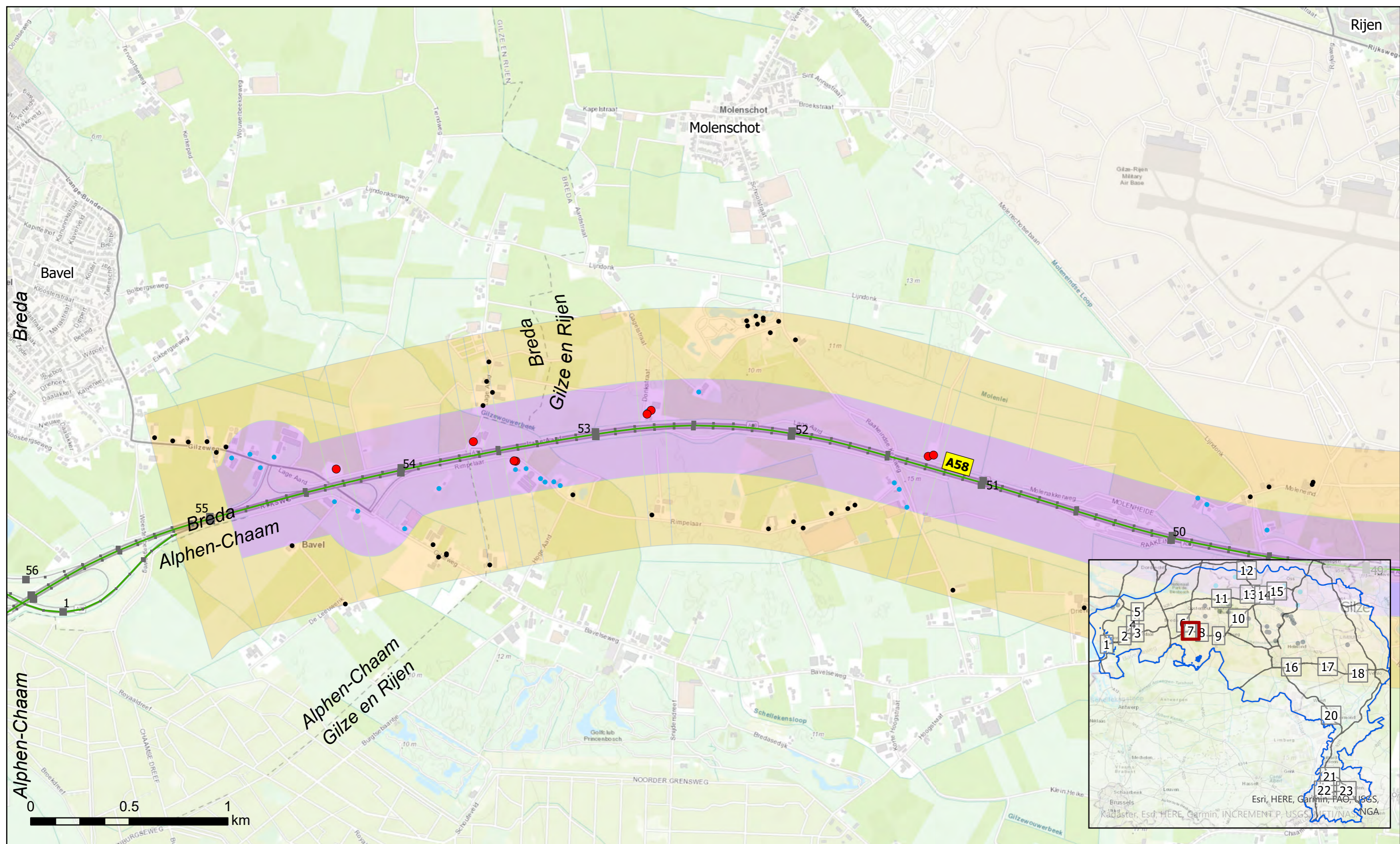
Bijlage C1.5 Zuid Nederland Fase 2



- Saneringsobjecten
- Geen saneringsobject o.b.v. landelijk onderzoek
- Geen saneringsobject o.b.v. detailonderzoek
- Detailonderzoek in Fase 2
- Landelijk Onderzoek
- Traject in saneringsplan
- Gemeentegrens



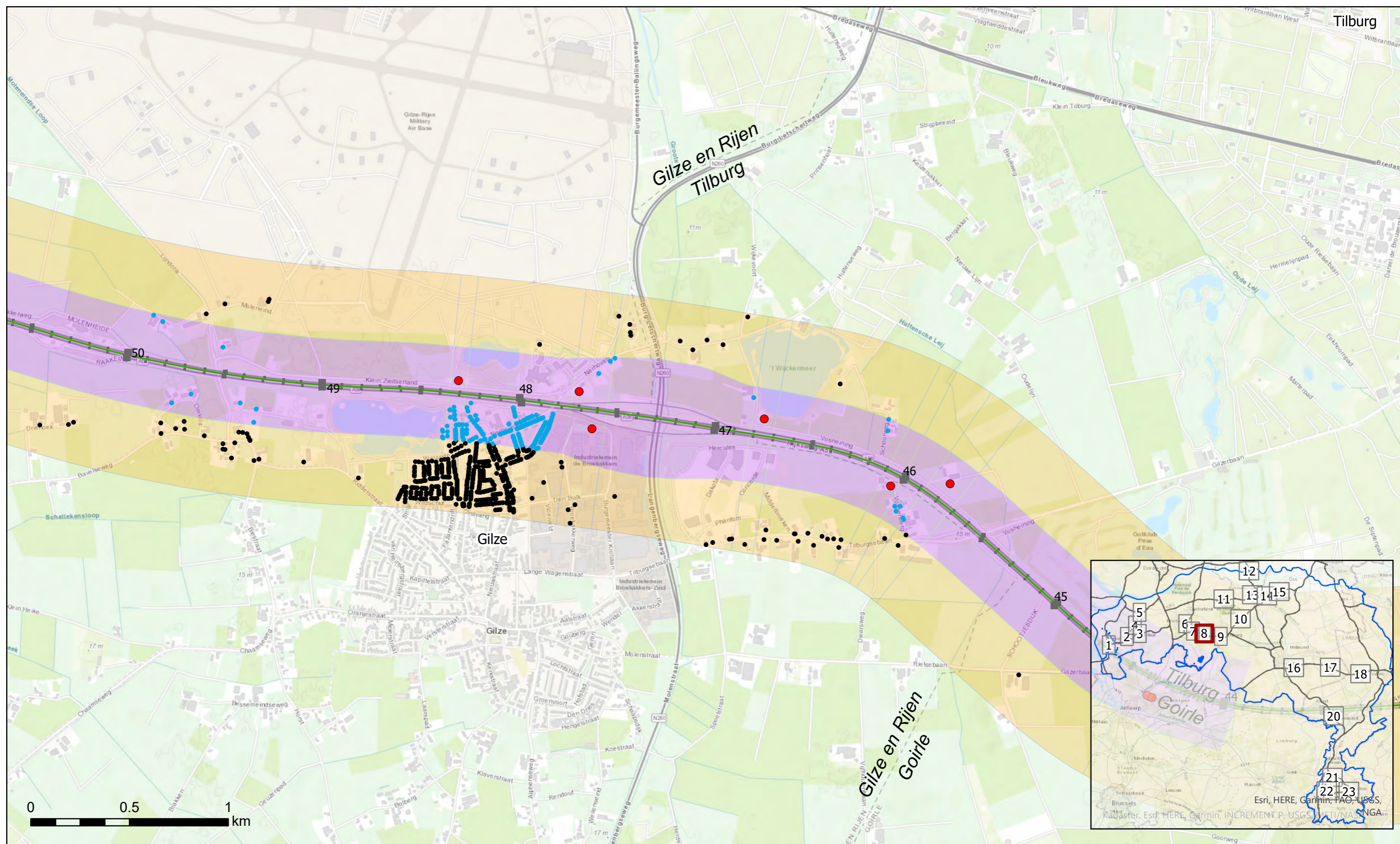
Bijlage C1.6 Zuid Nederland Fase 2



- Saneringsobjecten
- Geen saneringsobject o.b.v. landelijk onderzoek
- Geen saneringsobject o.b.v. detailonderzoek
- Detailonderzoek in Fase 2
- Landelijk Onderzoek
- Traject in saneringsplan
- - - Gemeentegrens

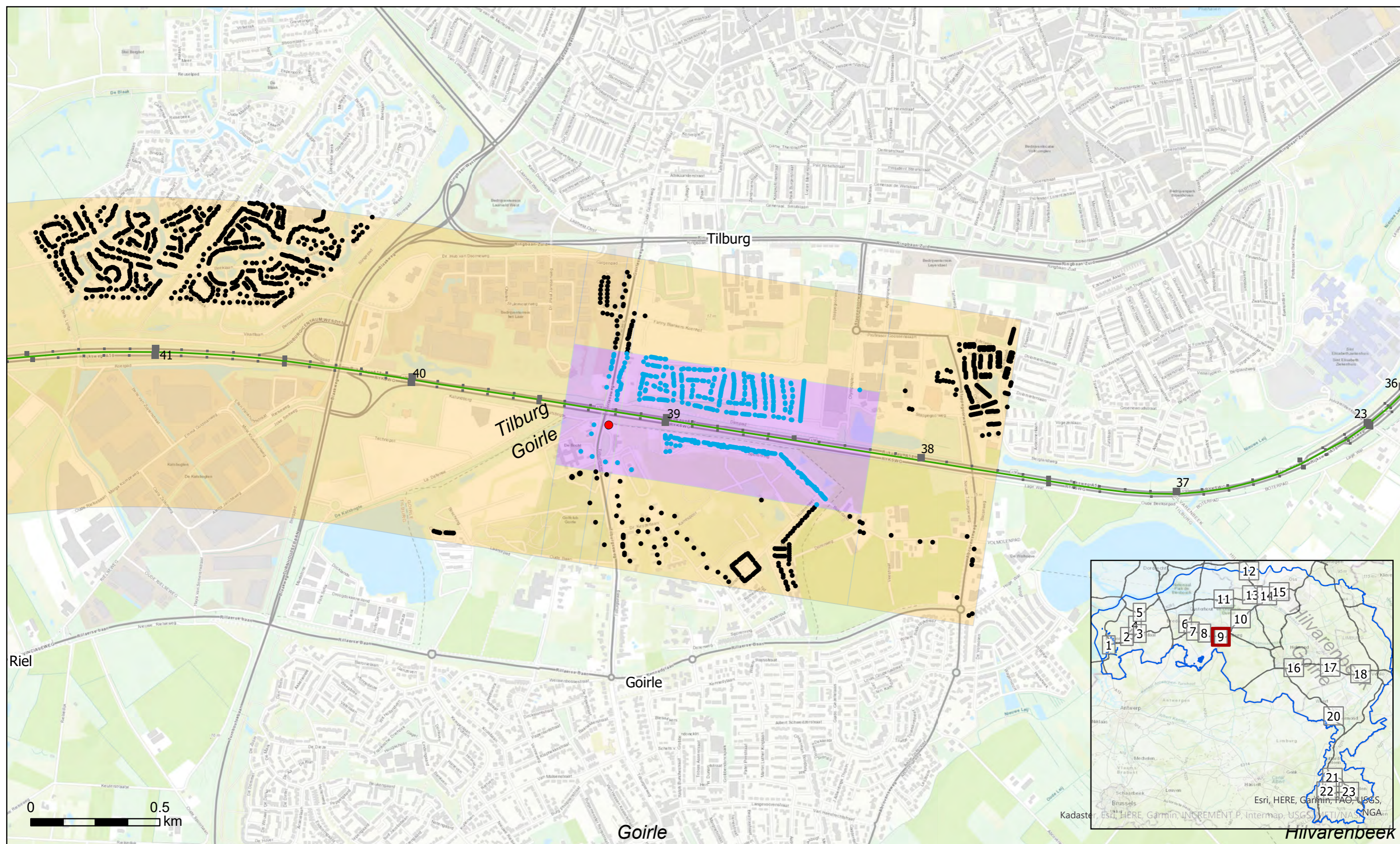


Bijlage C1.7 Zuid Nederland Fase 2



- Saneringsobjecten
- Geen saneringsobject o.b.v. landelijk onderzoek
- Geen saneringsobject o.b.v. detailonderzoek
- Detailonderzoek in Fase 2
- Landelijk Onderzoek
- Traject in saneringsplan
- Gemeentegrens

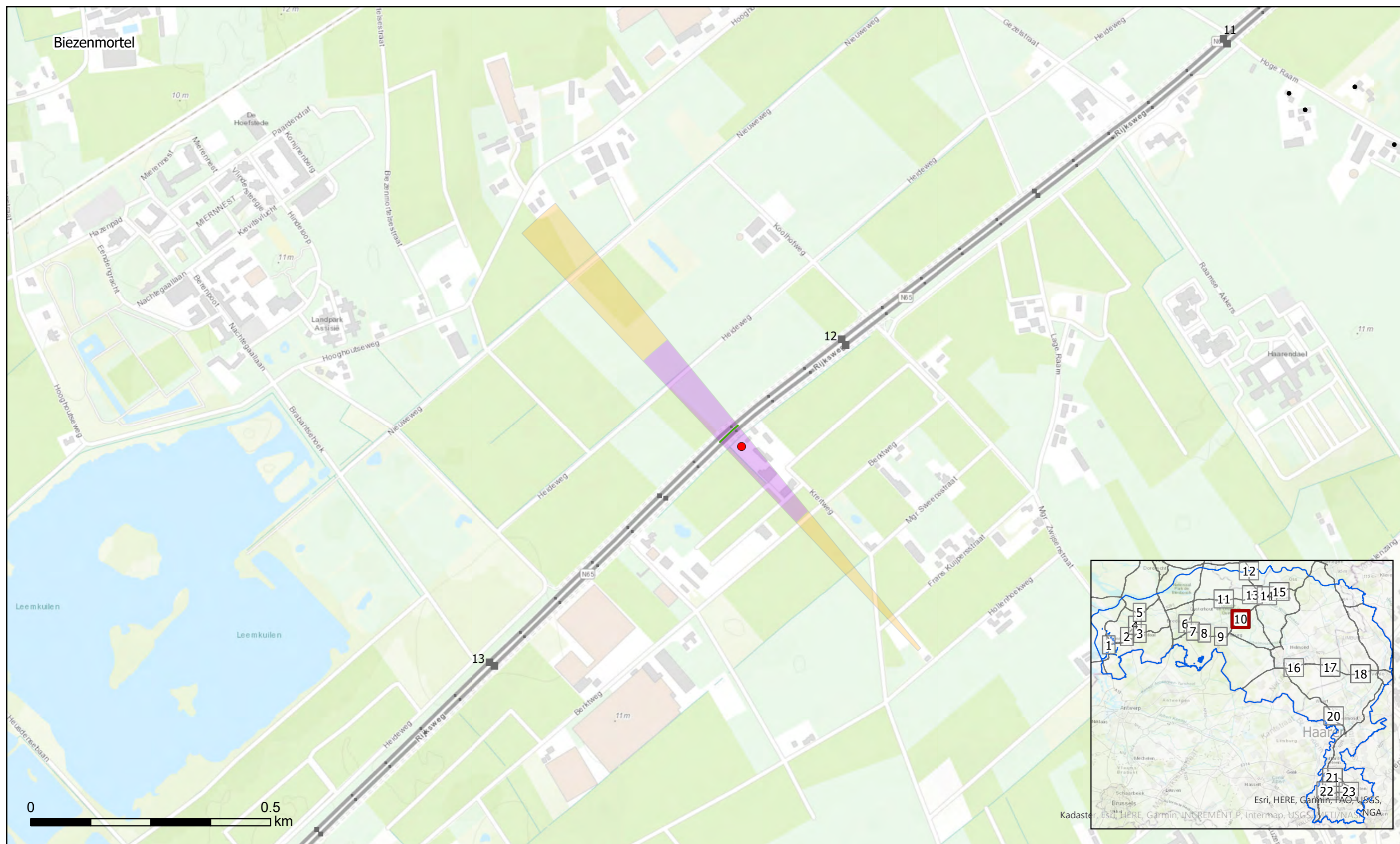
Bijlage C1.8 Zuid Nederland Fase 2



- Saneringsobjecten
- Geen saneringsobject o.b.v. landelijk onderzoek
- Geen saneringsobject o.b.v. detailonderzoek
- Detailonderzoek in Fase 2
- Landelijk Onderzoek
- Traject in saneringsplan
- Gemeentegrens

Bijlage C1.9 Zuid Nederland Fase 2

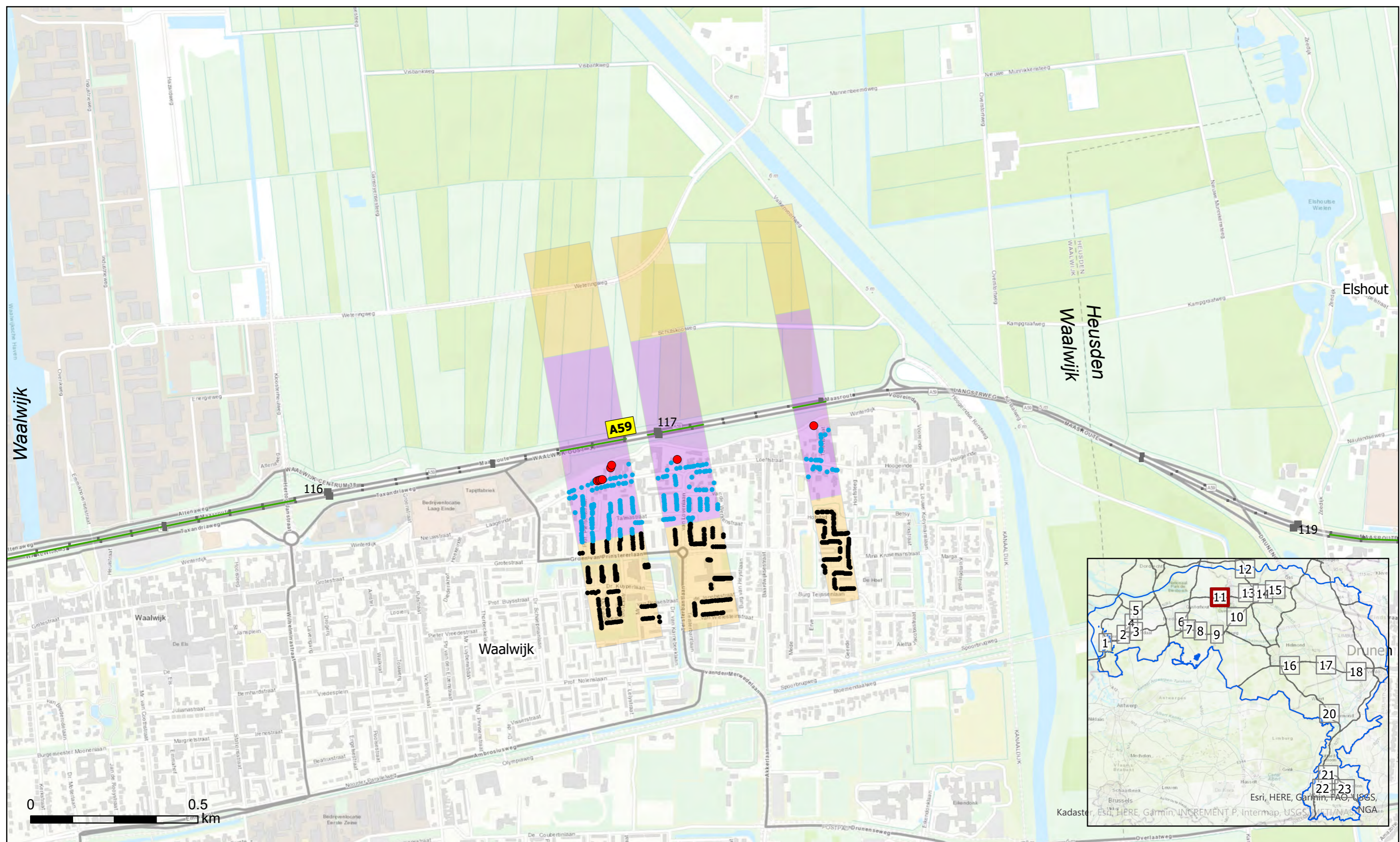




- Saneringsobjecten
- Geen saneringsobject o.b.v. landelijk onderzoek
- Geen saneringsobject o.b.v. detailonderzoek
- Detailonderzoek in Fase 2
- Landelijk Onderzoek
- Traject in saneringsplan
- - - Gemeentegrens

Bijlage C1.10 Zuid Nederland Fase 2

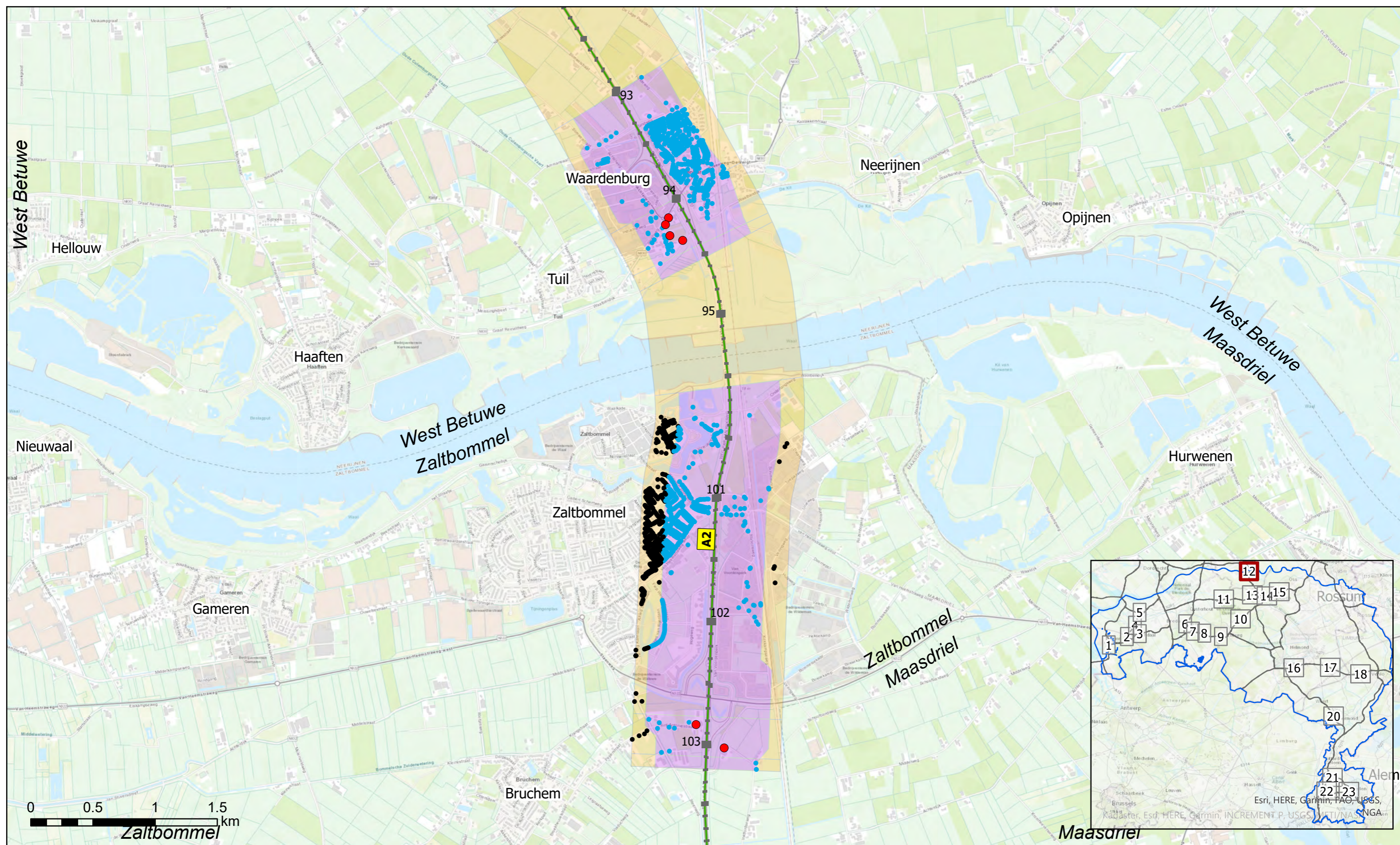




- Saneringsobjecten
 - Geen saneringsobject o.b.v. landelijk onderzoek
 - Geen saneringsobject o.b.v. detailonderzoek
- Detailonderzoek in Fase 2
 - Landelijk Onderzoek
- Traject in saneringsplan
 - - - Gemeentegrens



Bijlage C1.11 Zuid Nederland Fase 2



● Saneringsobjecten

• Geen saneringsobject o.b.v. landelijk onderzoek

• Geen saneringsobject o.b.v. detailonderzoek

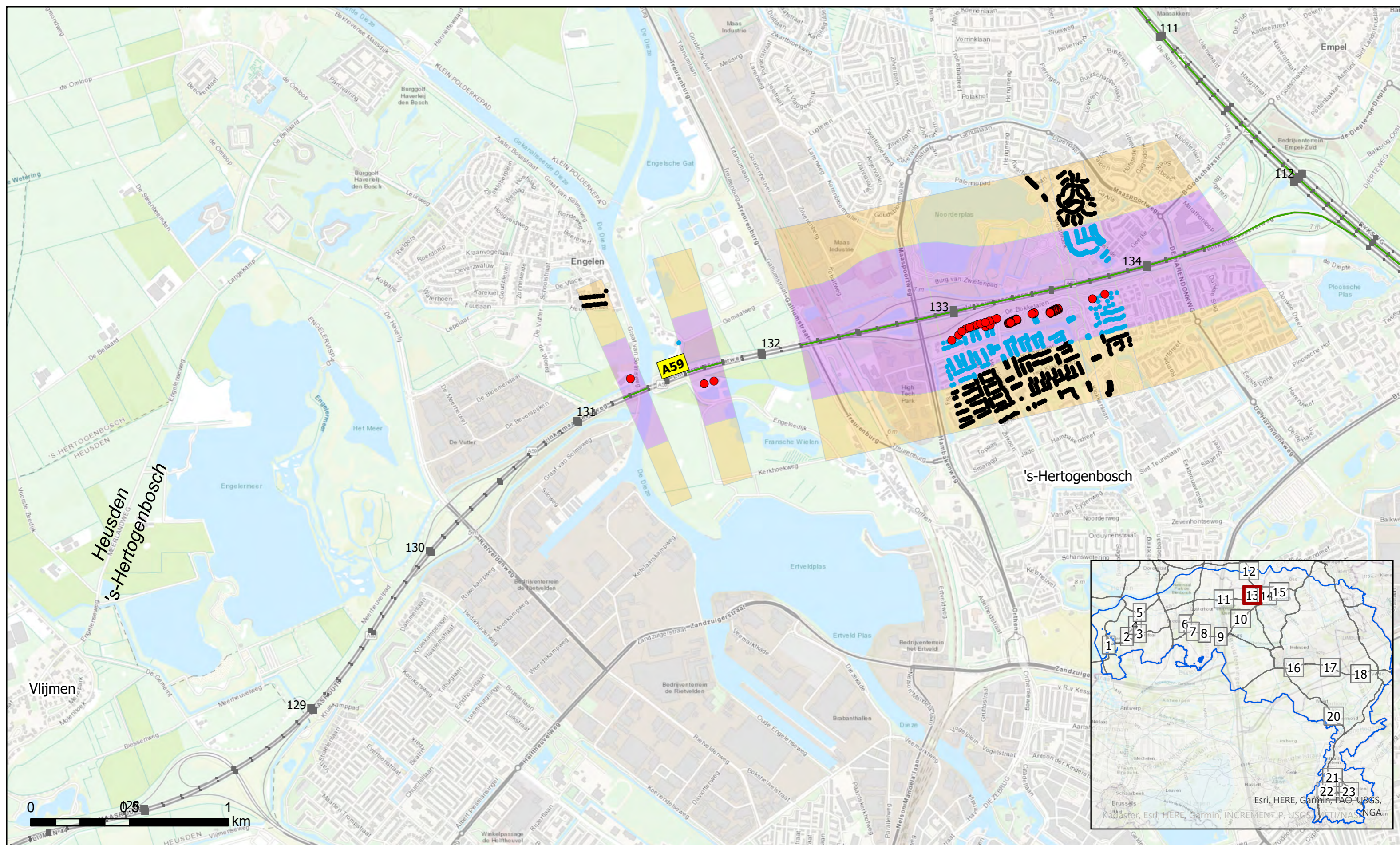
■ Detailonderzoek in Fase 2

■ Landelijk Onderzoek

— Traject in saneringsplan

- - - Gemeentegrens





● Saneringsobjecten

• Geen saneringsobject o.b.v. landelijk onderzoek

• Geen saneringsobject o.b.v. detailonderzoek

■ Detailonderzoek in Fase 2

■ Landelijk Onderzoek

— Traject in saneringsplan

- - - Gemeentegrens

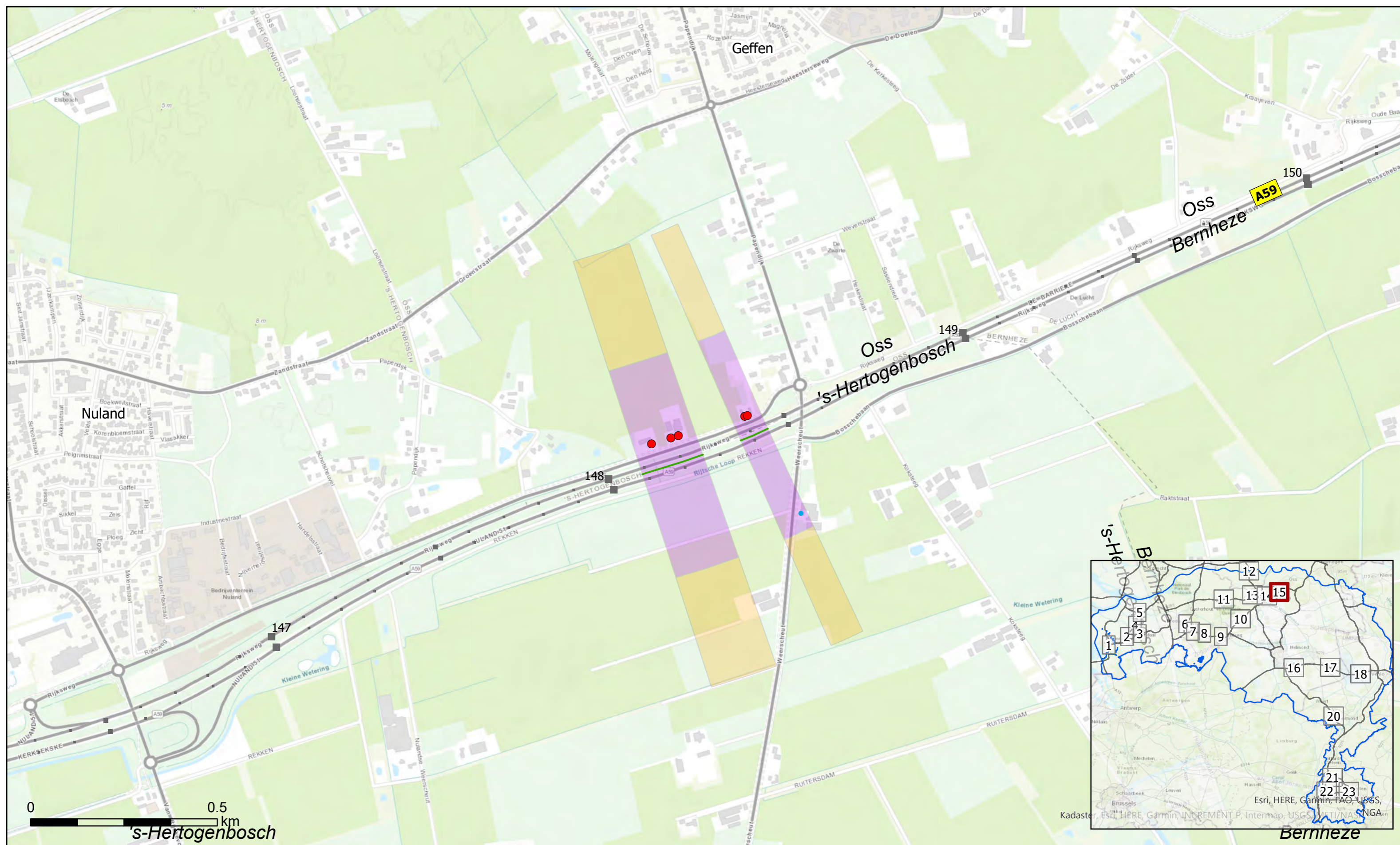


Bijlage C1.13 Zuid Nederland Fase 2



- Saneringsobjecten
- Geen saneringsobject o.b.v. landelijk onderzoek
- Geen saneringsobject o.b.v. detailonderzoek
- Detailonderzoek in Fase 2
- Landelijk Onderzoek
- Traject in saneringsplan
- Gemeentegrens

Bijlage C1.14 Zuid Nederland Fase 2



● Saneringsobjecten

• Geen saneringsobject o.b.v. landelijk onderzoek

• Geen saneringsobject o.b.v. detailonderzoek

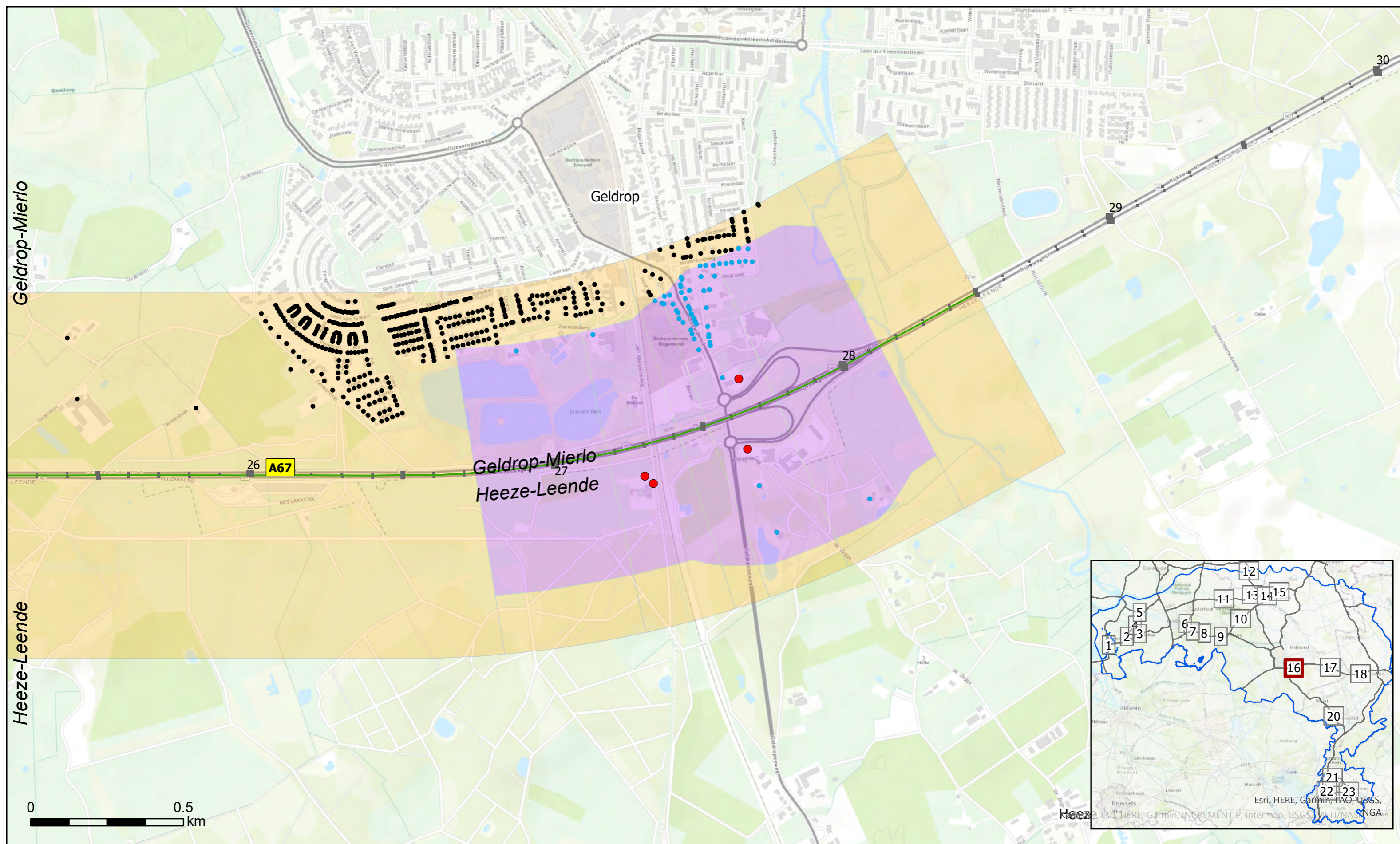
■ Detailonderzoek in Fase 2

■ Landelijk Onderzoek

— Traject in saneringsplan

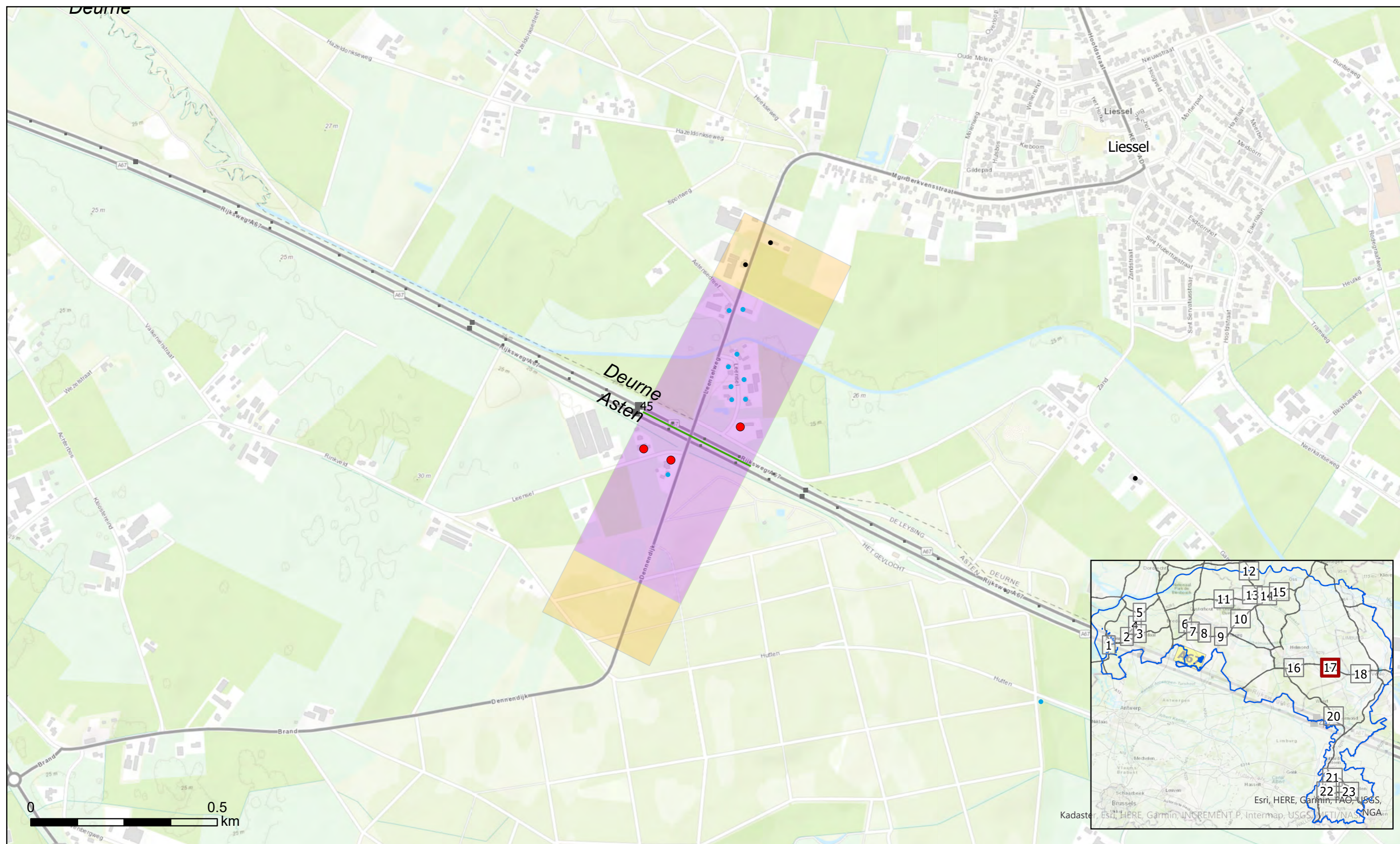
- - - Gemeentegrens





- Saneringsobjecten
- Geen saneringsobject o.b.v. landelijk onderzoek
- Geen saneringsobject o.b.v. detailonderzoek
- Detailonderzoek in Fase 2
- Landelijk Onderzoek
- Traject in saneringsplan
- - - Gemeentegrens

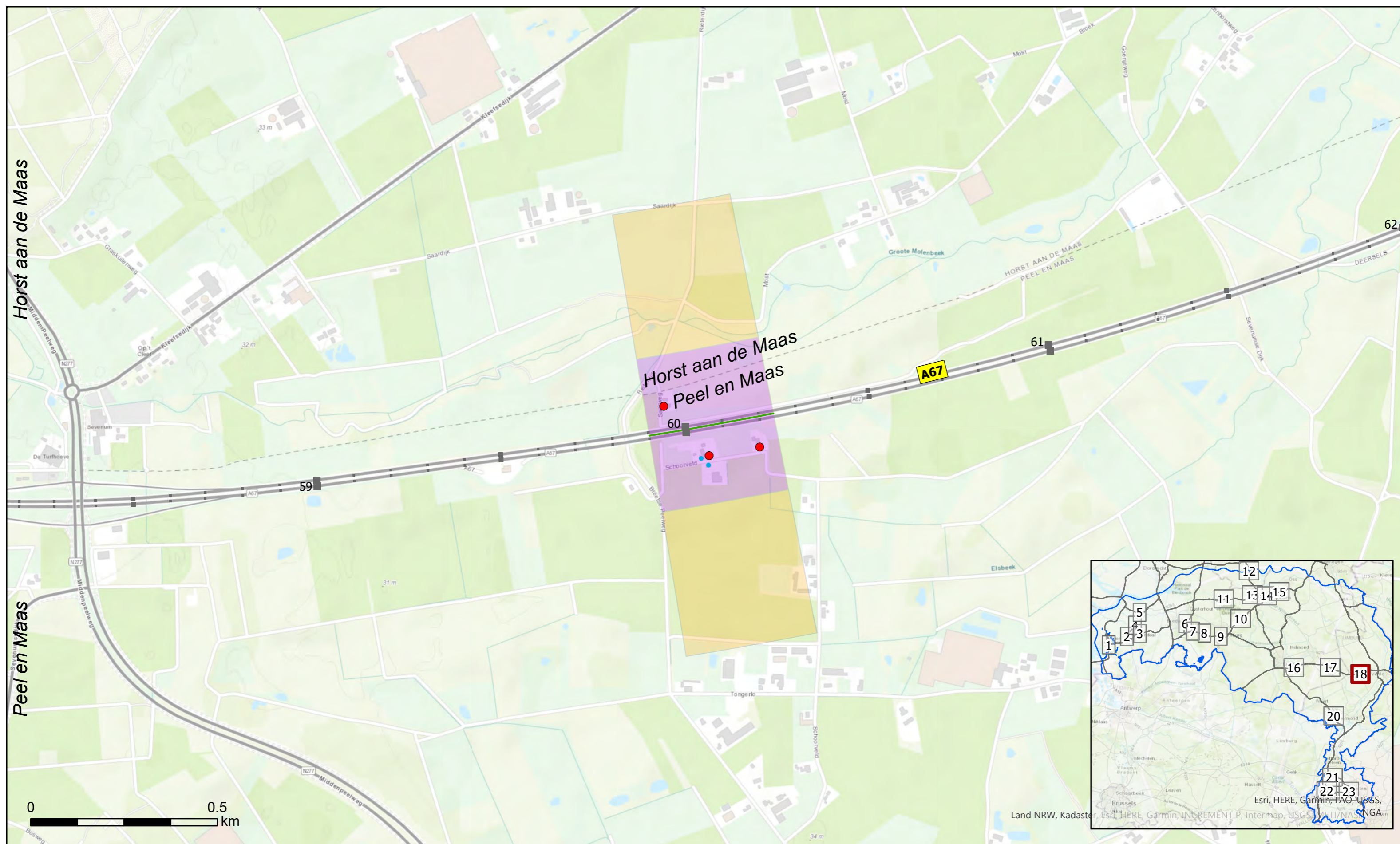
Bijlage C1.16 Zuid Nederland Fase 2



- Saneringsobjecten
- Geen saneringsobject o.b.v. landelijk onderzoek
- Geen saneringsobject o.b.v. detailonderzoek
- Detailonderzoek in Fase 2
- Landelijk Onderzoek
- Traject in saneringsplan
- - - Gemeentegrens

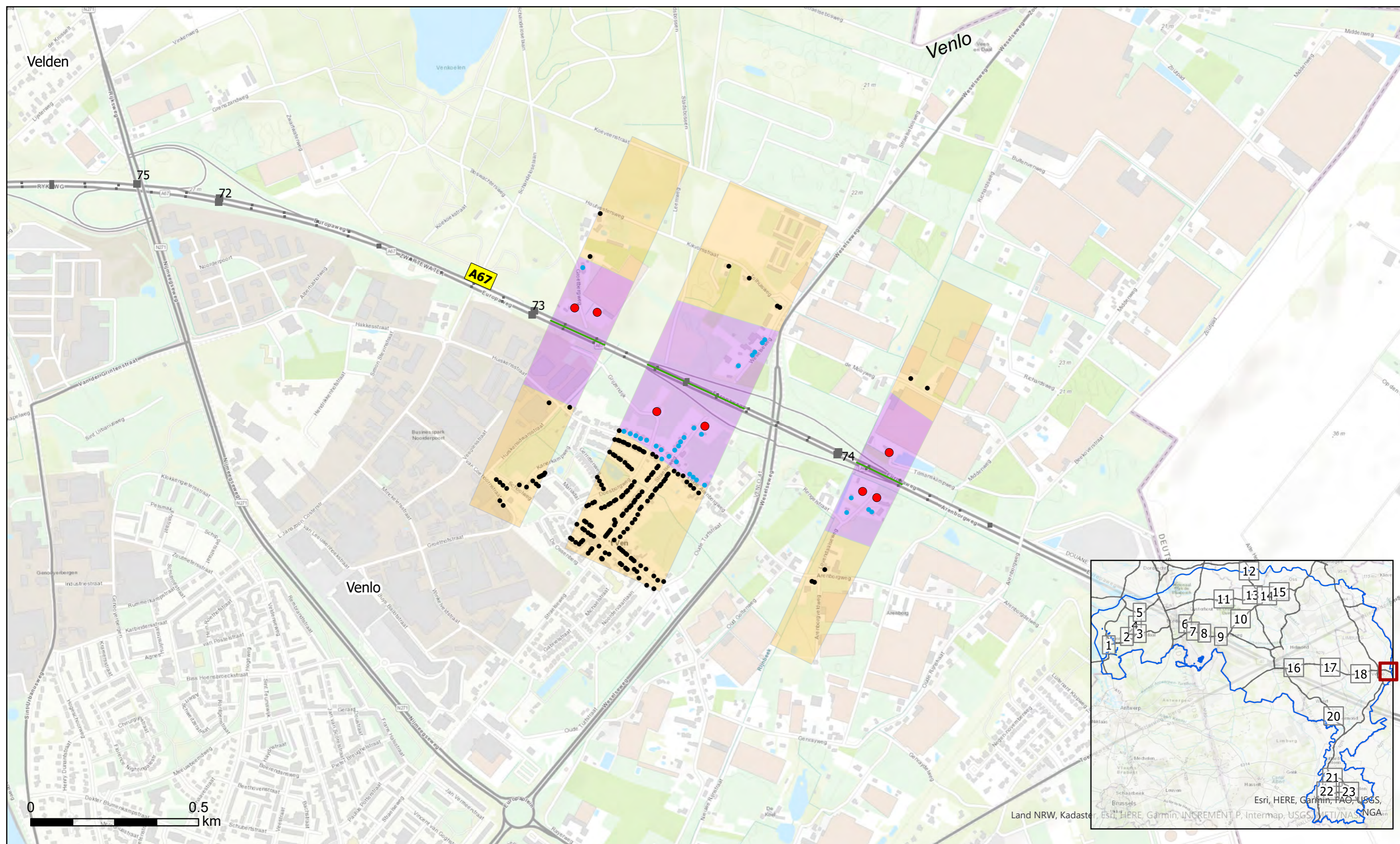


Bijlage C1.17 Zuid Nederland Fase 2



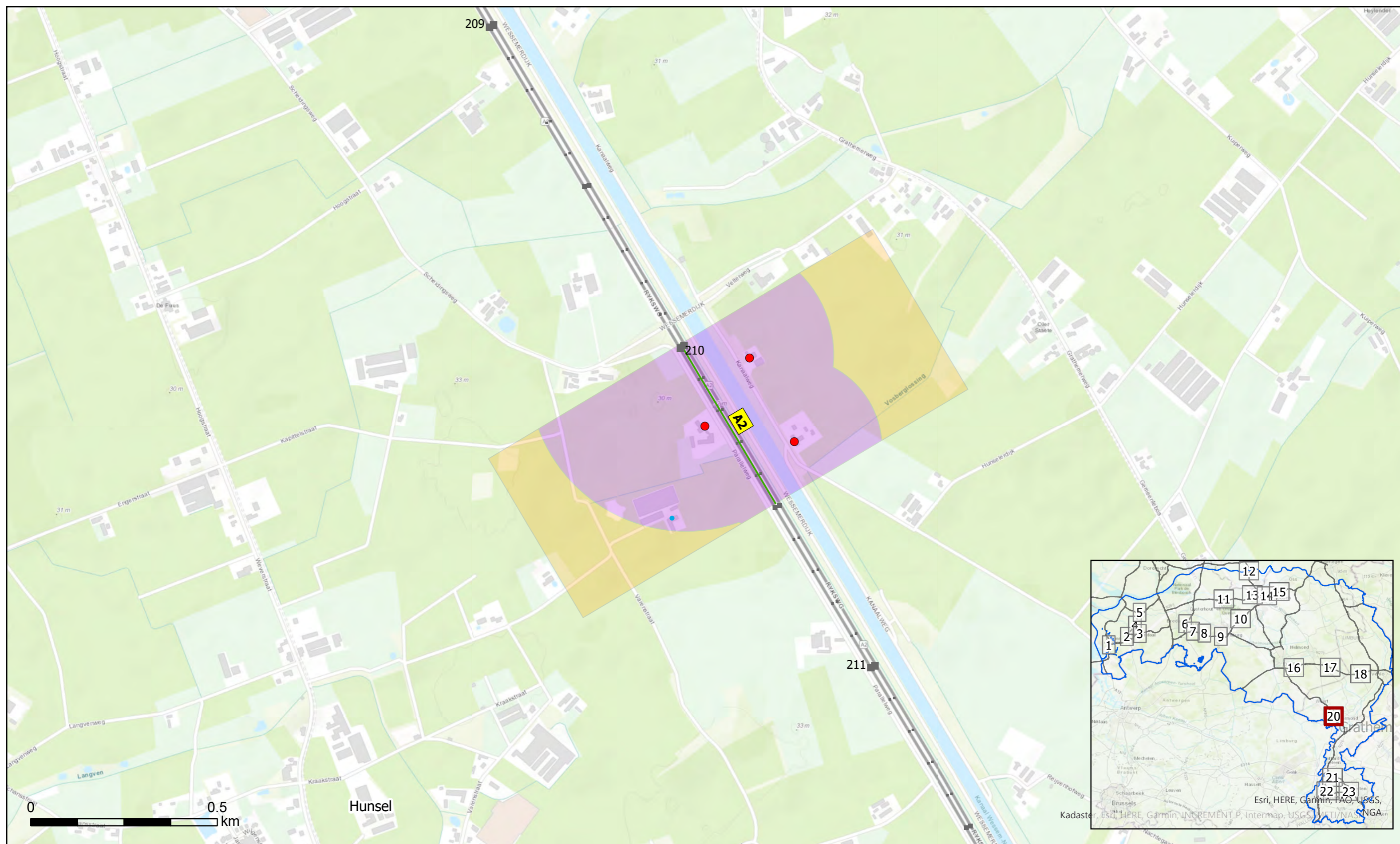
- Saneringsobjecten
- Geen saneringsobject o.b.v. landelijk onderzoek
- Geen saneringsobject o.b.v. detailonderzoek
- Detailonderzoek in Fase 2
- Landelijk Onderzoek
- Traject in saneringsplan
- - - Gemeentegrens





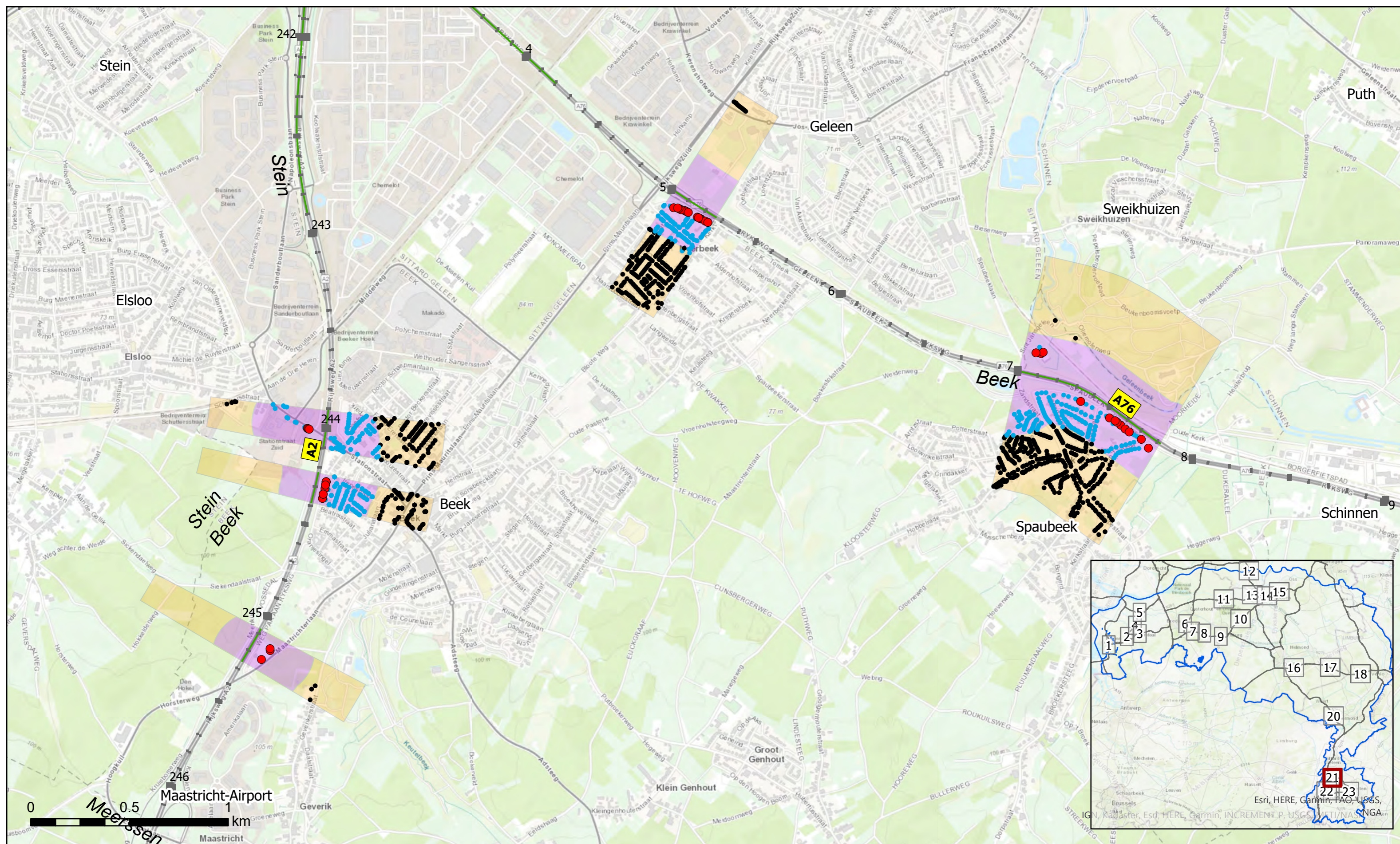
- Saneringsobjecten
- Geen saneringsobject o.b.v. landelijk onderzoek
- Geen saneringsobject o.b.v. detailonderzoek
- Detailonderzoek in Fase 2
- Landelijk Onderzoek
- Traject in saneringsplan
- Gemeentegrens





- Saneringsobjecten
- Geen saneringsobject o.b.v. landelijk onderzoek
- Geen saneringsobject o.b.v. detailonderzoek
- Detailonderzoek in Fase 2
- Landelijk Onderzoek
- Traject in saneringsplan
- - - Gemeentegrens

Bijlage C1.20 Zuid Nederland Fase 2



● Saneringsobjecten

• Geen saneringsobject o.b.v. landelijk onderzoek

• Geen saneringsobject o.b.v. detailonderzoek

■ Detailonderzoek in Fase 2

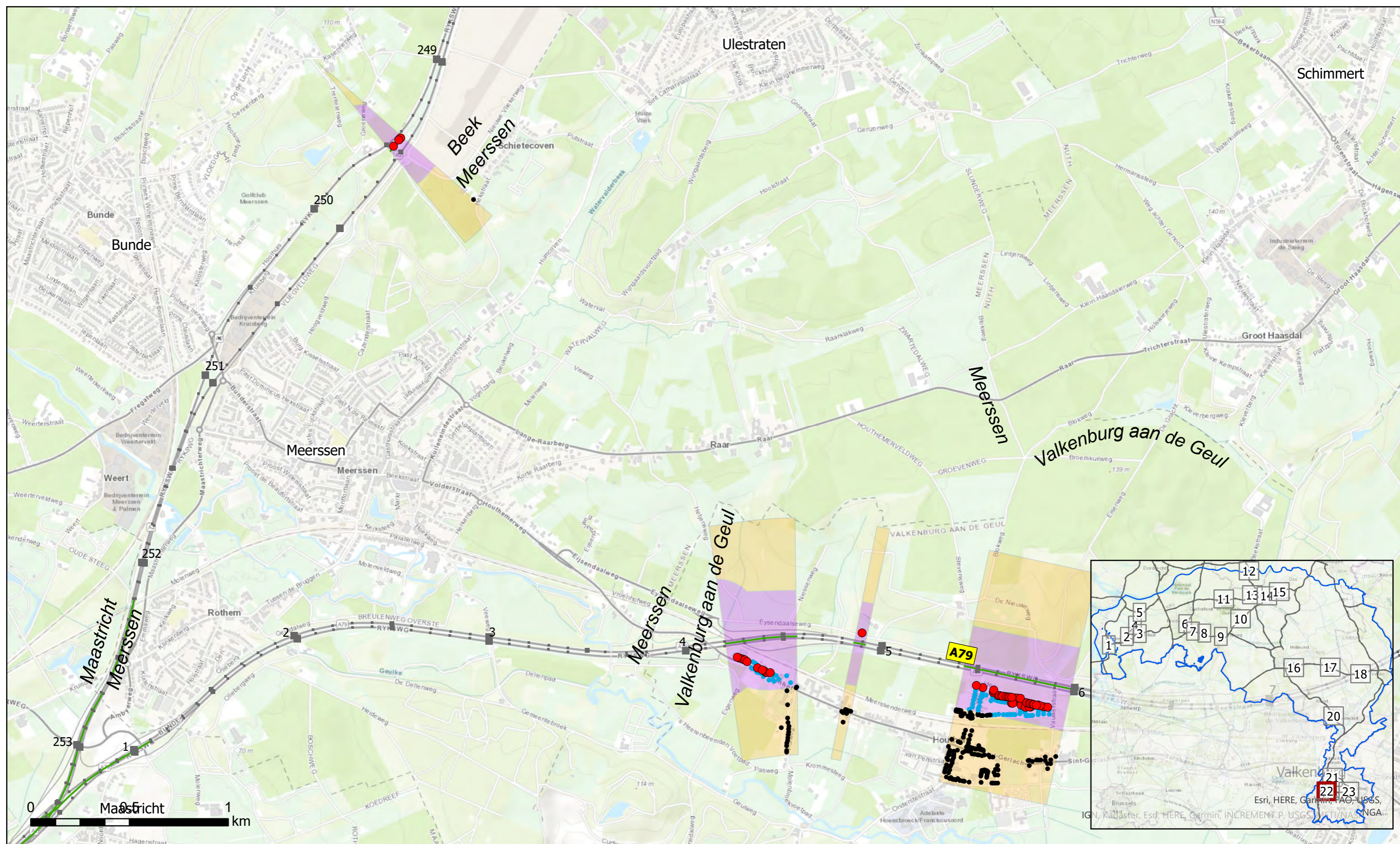
■ Landelijk Onderzoek

— Traject in saneringsplan

- - - Gemeentegrens



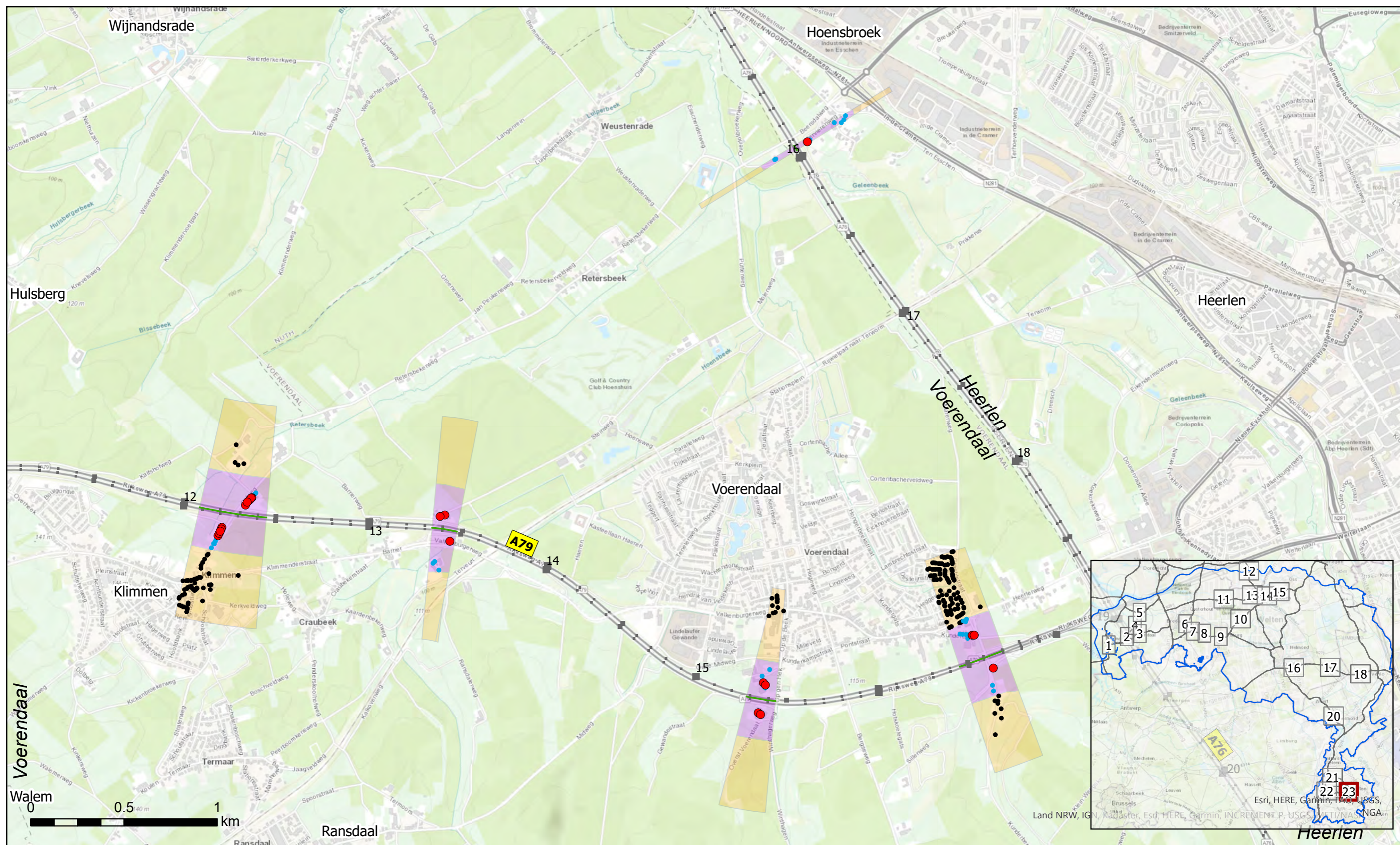
Bijlage C1.21 Zuid Nederland Fase 2



- Saneringsobjecten
- Geen saneringsobject o.b.v. landelijk onderzoek
- Geen saneringsobject o.b.v. detailonderzoek
- Detailonderzoek in Fase 2
- Landelijk Onderzoek
- Traject in saneringsplan
- Gemeentegrens



Bijlage C1.22 Zuid Nederland Fase 2



● Saneringsobjecten

● Geen saneringsobject o.b.v. landelijk onderzoek

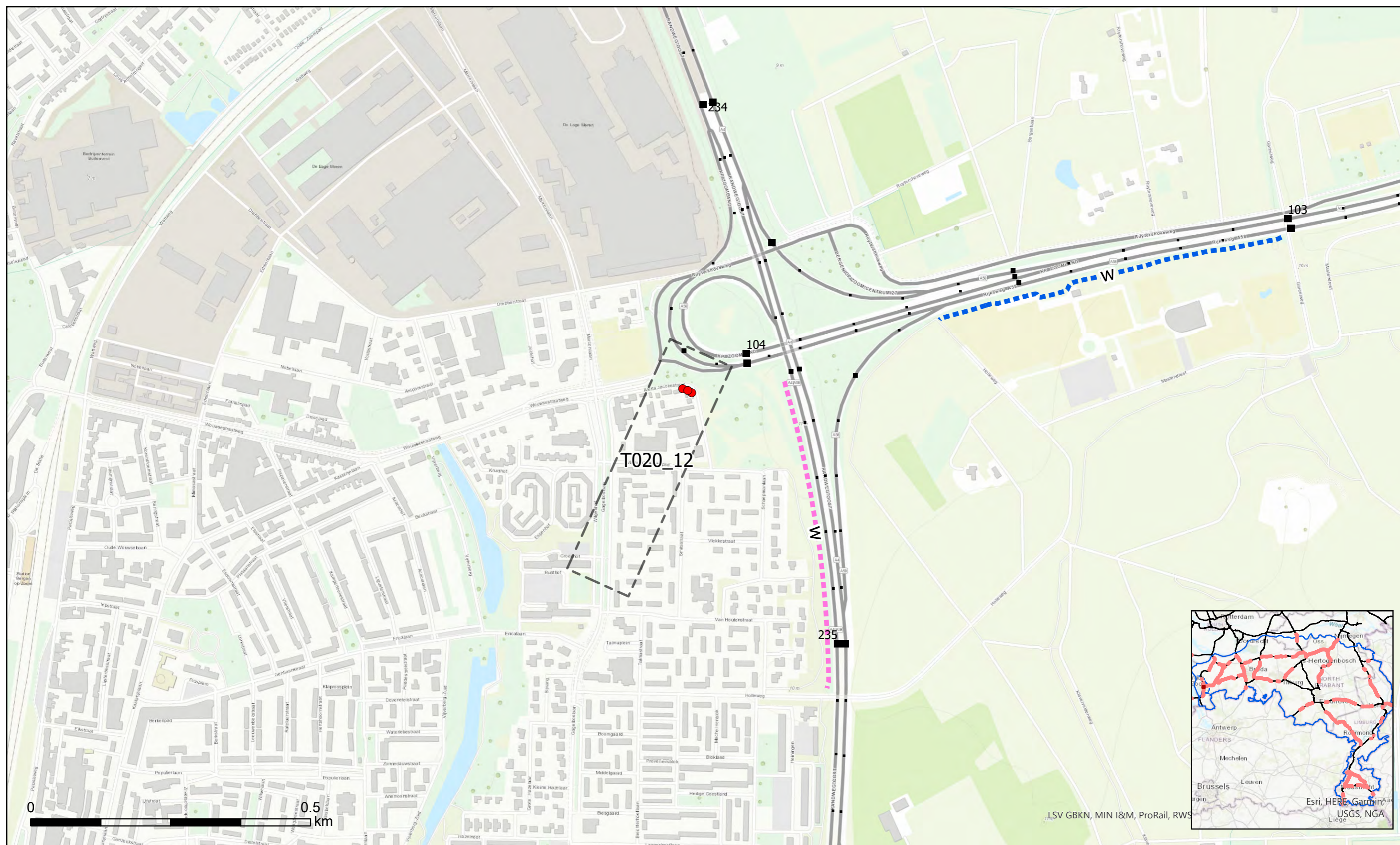
● Geen saneringsobject o.b.v. detailonderzoek

■ Detailonderzoek in Fase 2

■ Landelijk Onderzoek

— Traject in saneringsplan

- - - Gemeentegrens



● Saneringsobjecten

Schermtypen

⬡ Cluster

- w Geluidwal
- c Combinatie geluidwal/geluidscherm
- s Geluidscherm

Gemiddelde hoogte t.o.v. verharding

- T/m 2 meter
- Van 2 t/m 4 meter
- Van 4 t/m 8 meter
- Van 8 meter

Absorptie

- ⬡ Absorberend
- Reflecterend

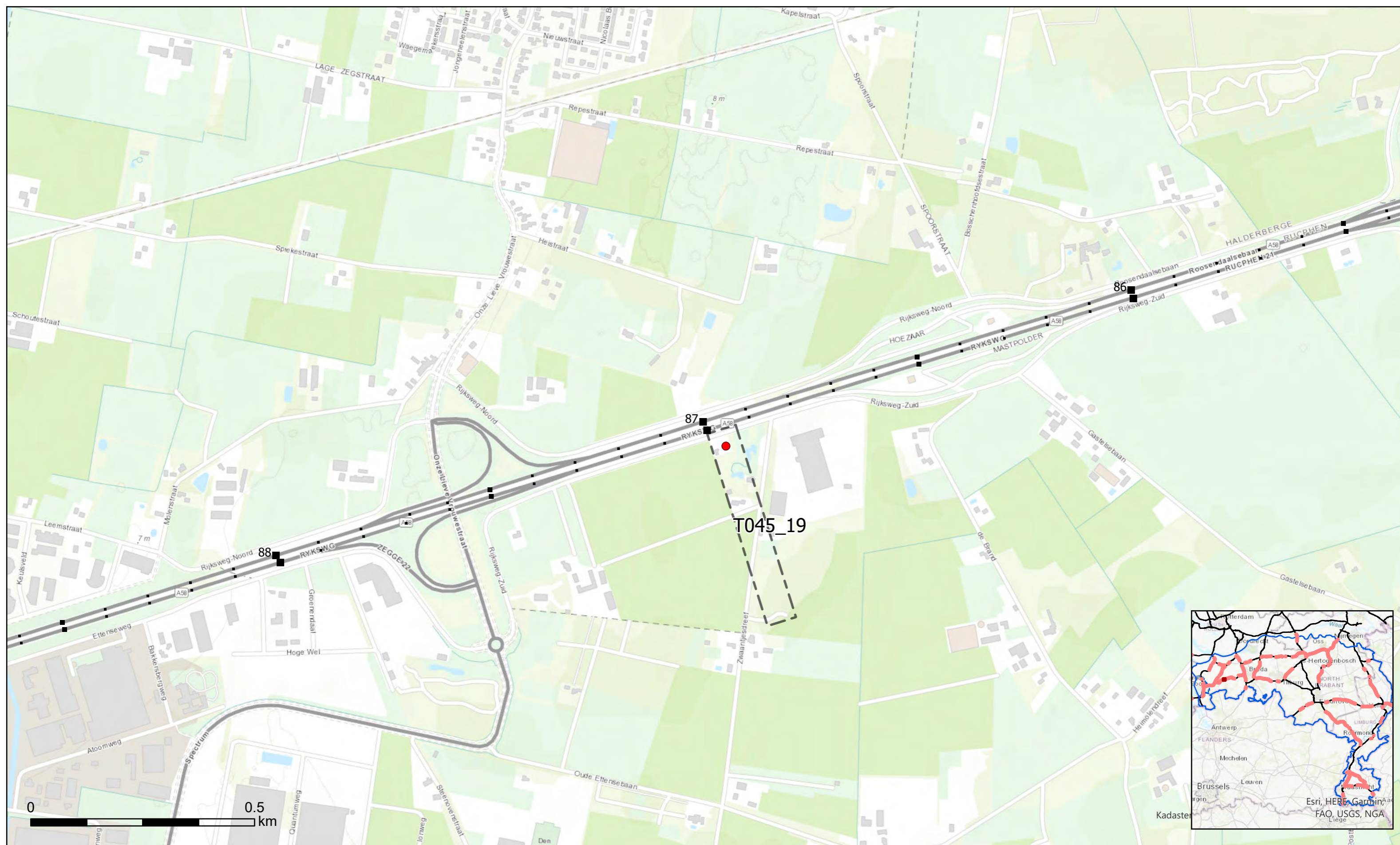




- Saneringsobjecten
- ▭ Cluster
- Schermtypen
 - w Geluidwal
 - c Combinatie geluidwal/geluidsscherm
 - s Geluidsscherm
- Gemiddelde hoogte t.o.v. verharding
 - T/m 2 meter
 - Van 2 t/m 4 meter
 - Van 4 t/m 8 meter
 - Van 8 meter
- Absorptie
 - ▬▬▬ Absorberend
 - ▬▬▬ Reflecterend

Bijlage C2.2 Zuid Nederland Fase 2






- | | | | |
|---------------------|--------------------------------------|-------------------------------------|----------------|
| ● Saneringsobjecten | Schermtypen | Gemiddelde hoogte t.o.v. verharding | Absorptie |
| ⎓ Cluster | w Geluidwal | — T/m 2 meter | ⎓ Absorberend |
| | c Combinatie geluidwal/geluidsscherm | — Van 2 t/m 4 meter | — Reflecterend |
| | s Geluidsscherm | — Van 4 t/m 8 meter | |
| | | — Van 8 meter | |

Bijlage C2.3 Zuid Nederland Fase 2

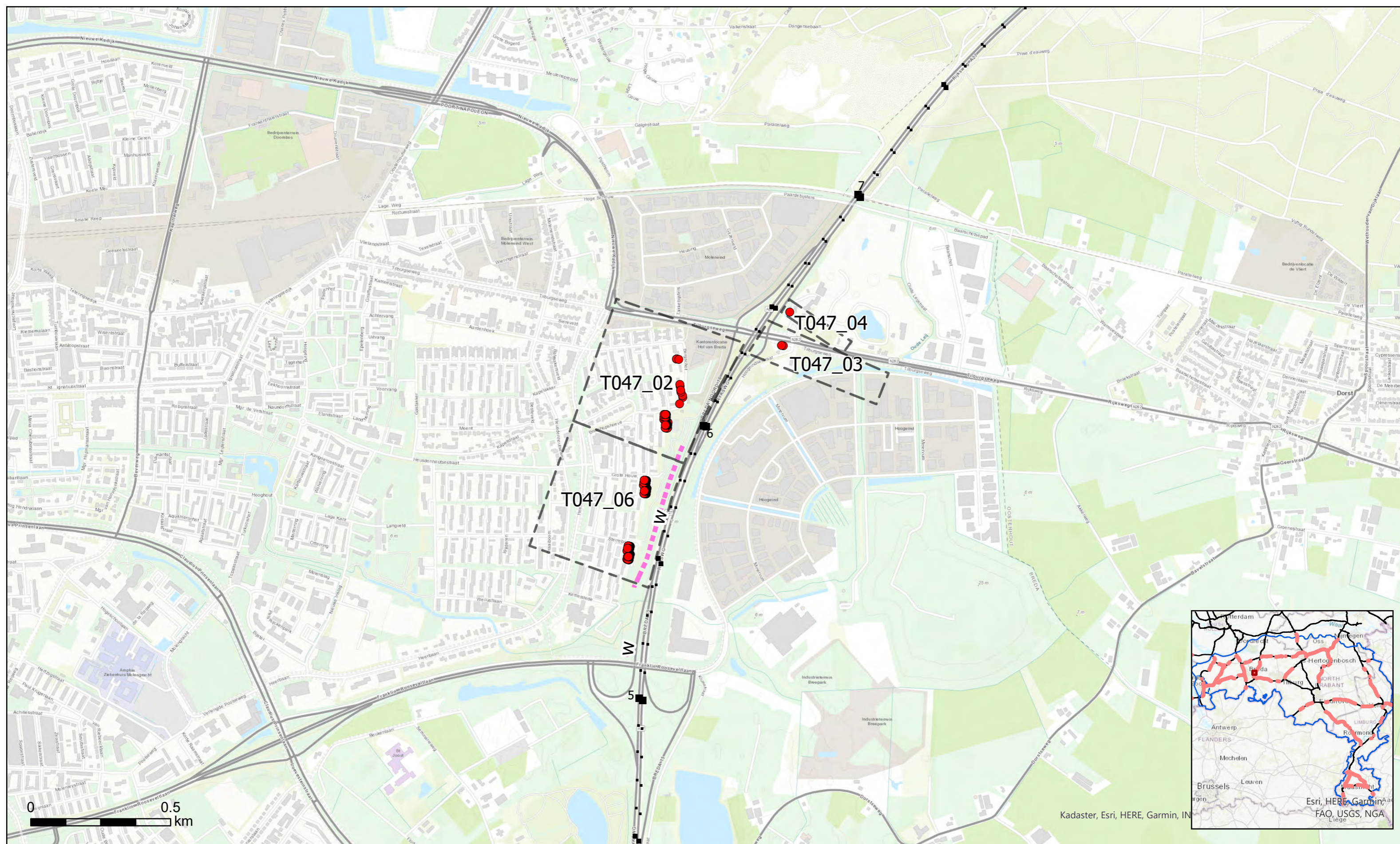


- Saneringsobjecten
- ⬡ Cluster
- Schermtipe
 - w Geluidwal
 - c Combinatie geluidwal/geluidscherm
 - s Geluidscherm
- Gemiddelde hoogte t.o.v. verharding
 - T/m 2 meter
 - Van 2 t/m 4 meter
 - Van 4 t/m 8 meter
 - Van 8 meter
- Absorptie
 - - - Absorberend
 - Reflecterend



- | | | | |
|---------------------|--------------------------------------|-------------------------------------|----------------|
| ● Saneringsobjecten | Schermtypen | Gemiddelde hoogte t.o.v. verharding | Absorptie |
| ⌈⌋ Cluster | w Geluidwal | — T/m 2 meter | ⋯ Absorberend |
| | c Combinatie geluidwal/geluidsscherm | — Van 2 t/m 4 meter | — Reflecterend |
| | s Geluidsscherm | — Van 4 t/m 8 meter | |
| | | — Van 8 meter | |





● Saneringsobjecten

Schermtipe

Gemiddelde hoogte t.o.v. verharding

Absorptie

⎓ Cluster

w Geluidwal

— T/m 2 meter

⋯ Absorberend

c Combinatie geluidwal/geluidsscherm

— Van 2 t/m 4 meter

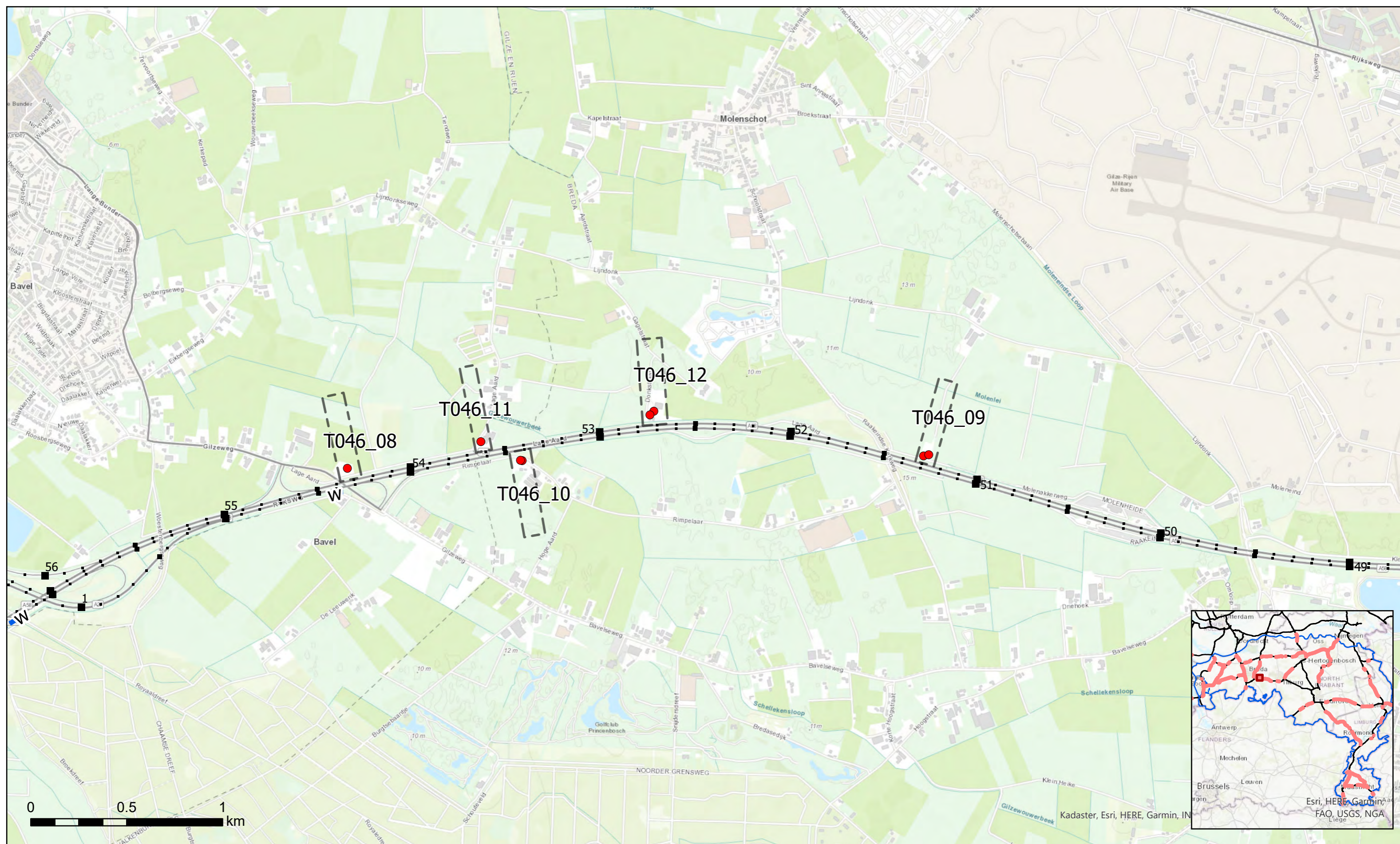
— Reflecterend

s Geluidsscherm

— Van 4 t/m 8 meter

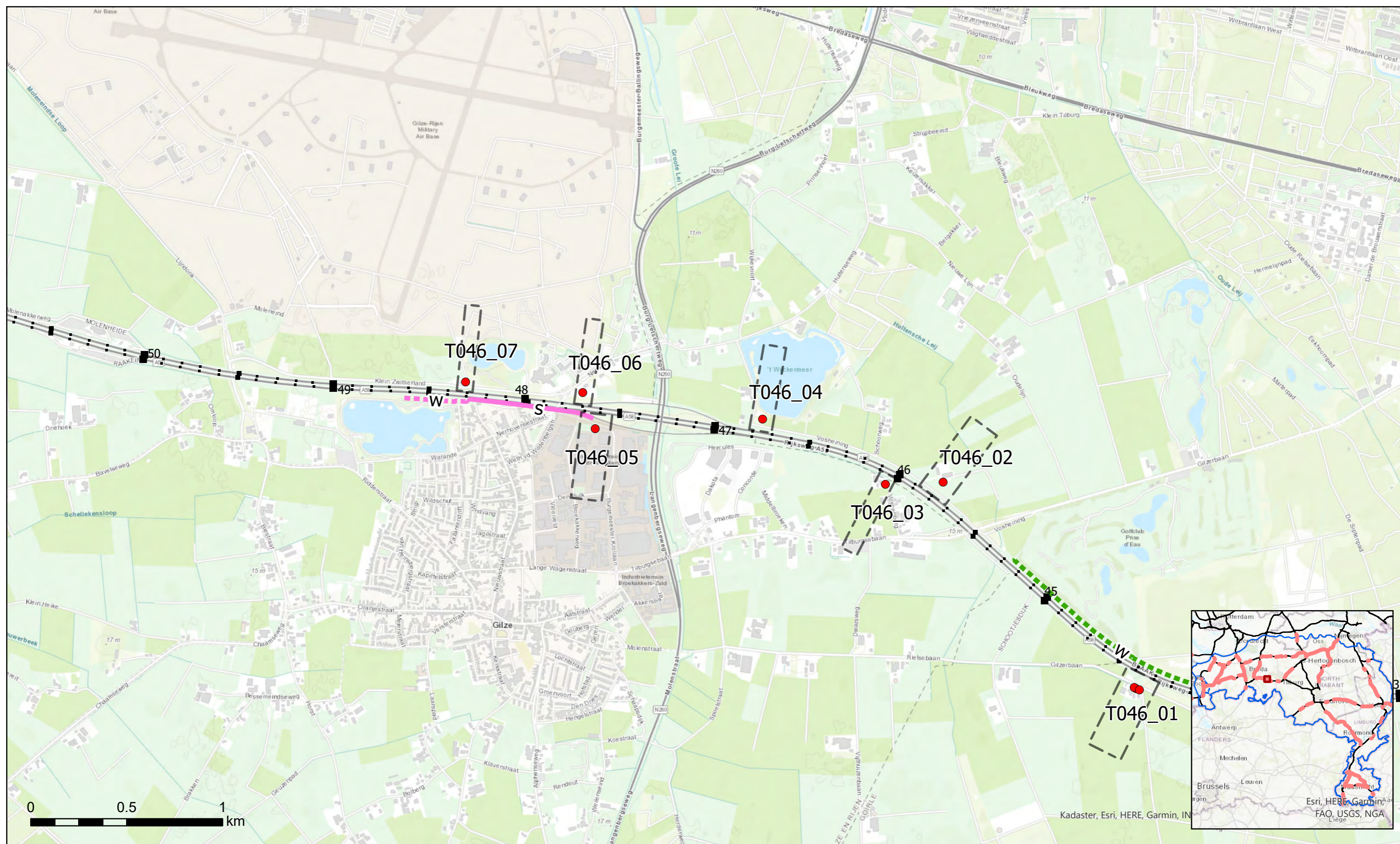
— Van 8 meter

Bijlage C2.6 Zuid Nederland Fase 2

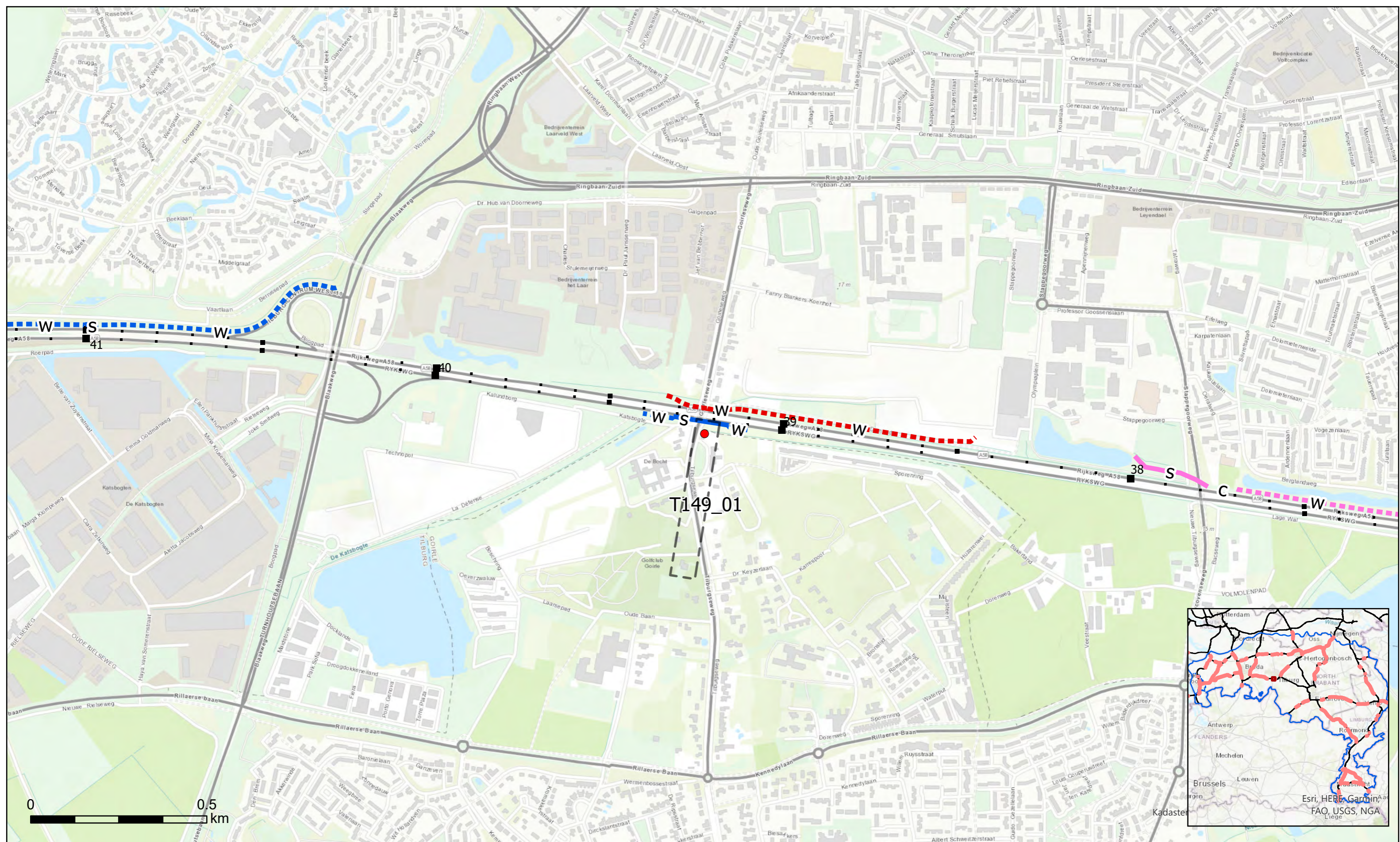


- Saneringsobjecten
- ▭ Cluster
- Schermtypen:
 - w Geluidwal
 - c Combinatie geluidwal/geluidsscherm
 - s Geluidsscherm
- Gemiddelde hoogte t.o.v. verharding:
 - T/m 2 meter
 - Van 2 t/m 4 meter
 - Van 4 t/m 8 meter
 - Van 8 meter
- Absorptie:
 - ▬▬▬ Absorberend
 - ▬▬▬ Reflecterend





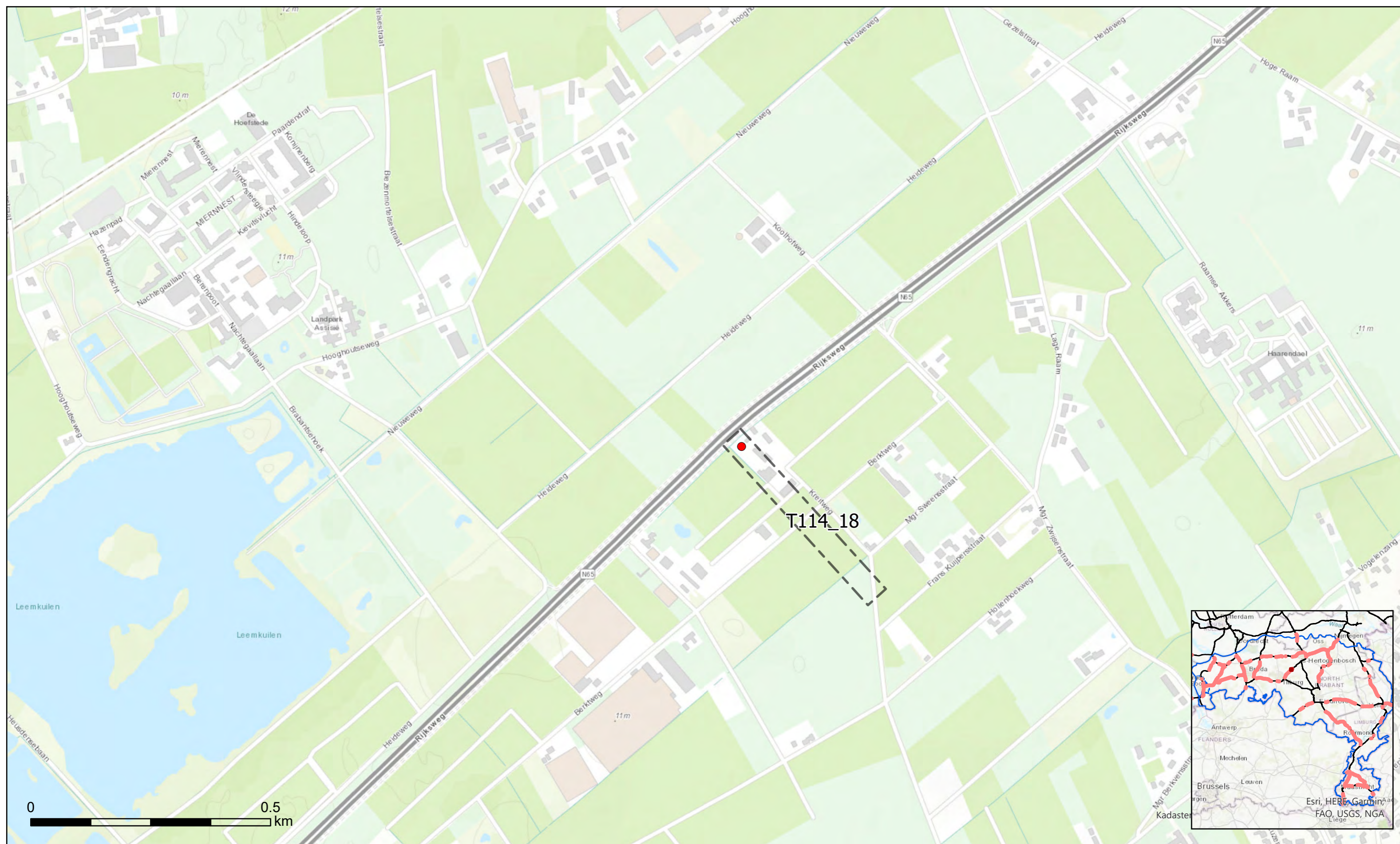
- Saneringsobjecten
- ⊞ Cluster
- Schermtipe
 - w Geluidwal
 - c Combinatie geluidwal/geluidscherm
 - s Geluidscherm
- Gemiddelde hoogte t.o.v. verharding
 - T/m 2 meter
 - Van 2 t/m 4 meter
 - Van 4 t/m 8 meter
 - Van 8 meter
- Absorptie
 - ⋯ Absorberend
 - Reflecterend



- Saneringsobjecten
- ▭ Cluster
- Schermtypen
 - w Geluidwal
 - c Combinatie geluidwal/geluidsscherm
 - s Geluidsscherm
- Gemiddelde hoogte t.o.v. verharding
 - T/m 2 meter
 - Van 2 t/m 4 meter
 - Van 4 t/m 8 meter
 - Van 8 meter
- Absorptie
 - ▬▬▬ Absorberend
 - ▬▬▬ Reflecterend

Bijlage C2.9 Zuid Nederland Fase 2

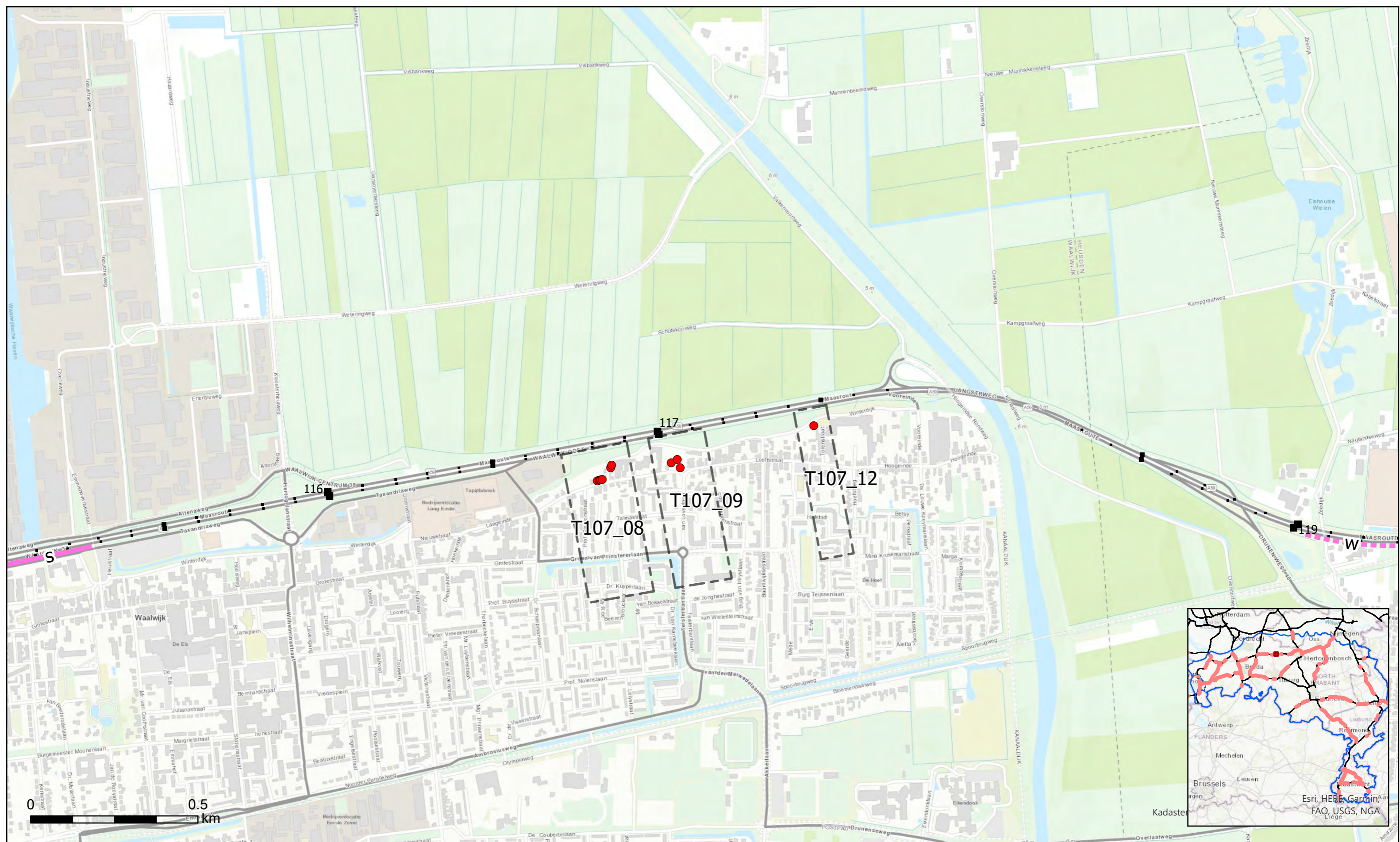




- Saneringsobjecten
- ▭ Cluster
- Schermtypen
 - w Geluidwal
 - c Combinatie geluidwal/geluidscherm
 - s Geluidscherm
- Gemiddelde hoogte t.o.v. verharding
 - T/m 2 meter
 - Van 2 t/m 4 meter
 - Van 4 t/m 8 meter
 - Van 8 meter
- Absorptie
 - ▬▬▬ Absorberend
 - ▬▬▬ Reflecterend



Bijlage C2.10 Zuid Nederland Fase 2



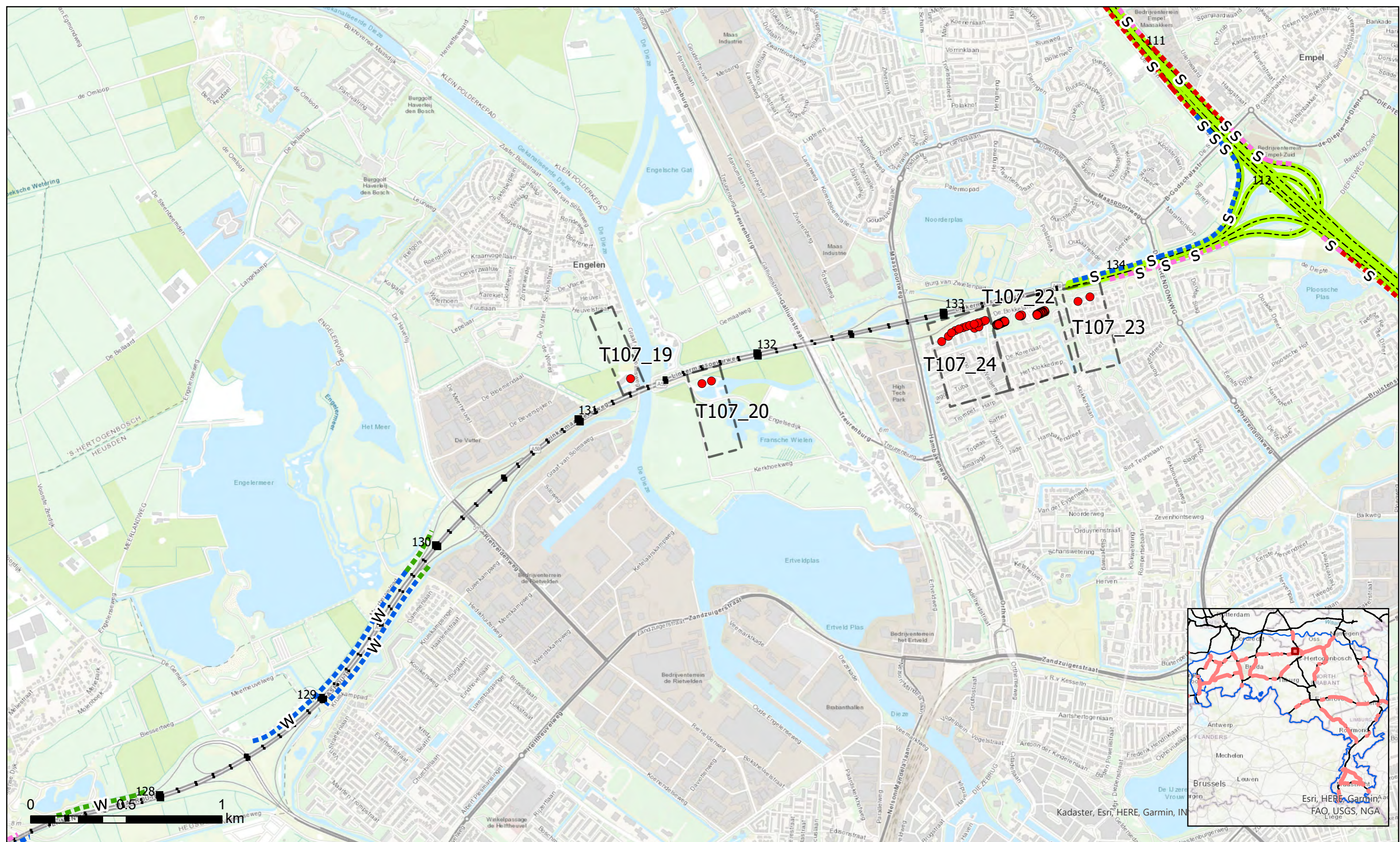
- Saneringsobjecten
- ⬡ Cluster
- Schermtypen:
 - w Geluidwal
 - c Combinatie geluidwal/geluidsscherm
 - s Geluidsscherm
- Gemiddelde hoogte t.o.v. verharding:
 - T/m 2 meter
 - Van 2 t/m 4 meter
 - Van 4 t/m 8 meter
 - Van 8 meter
- Absorptie:
 - ⋯ Absorberend
 - Reflecterend





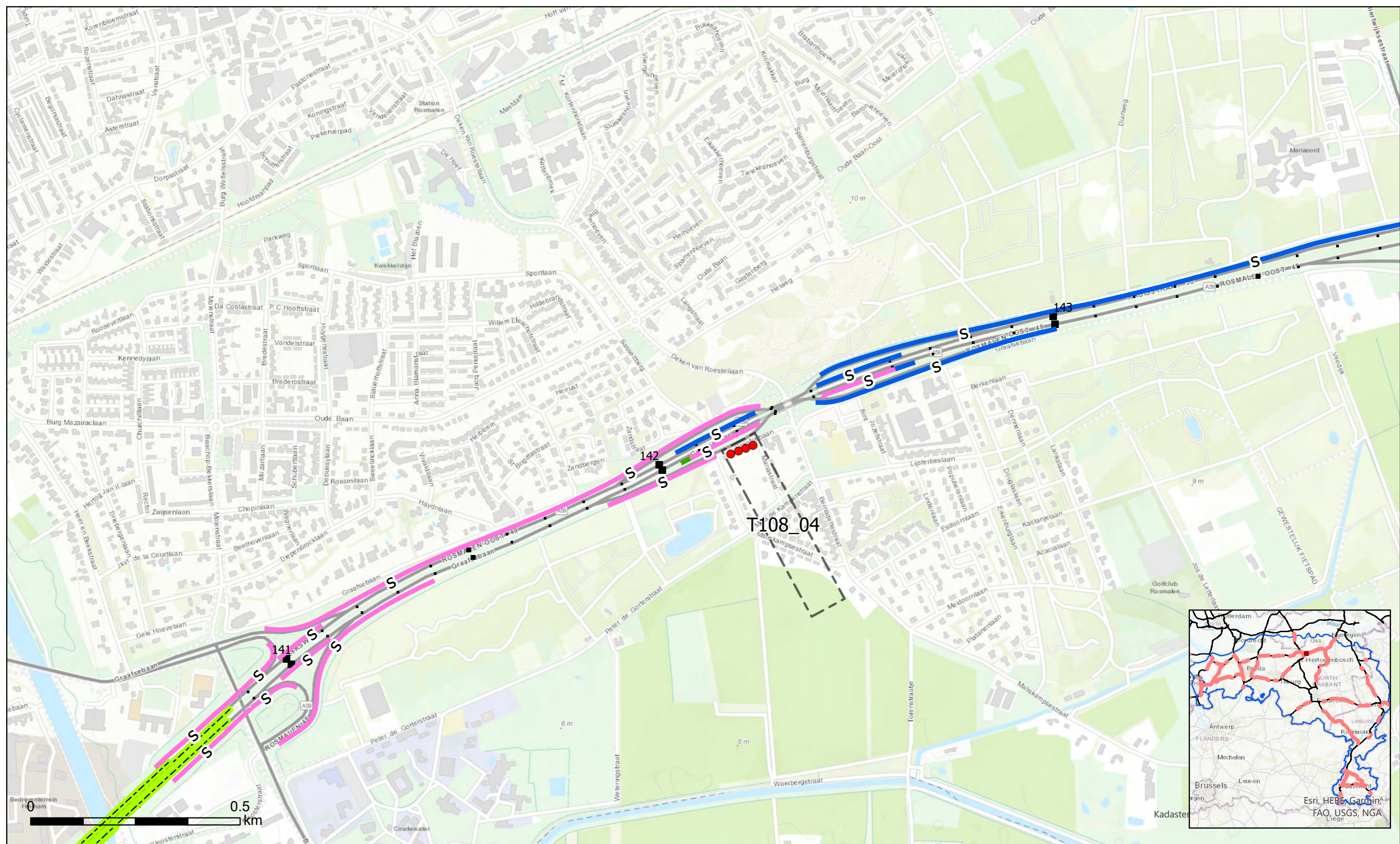
- Saneringsobjecten
- ⊞ Cluster
- Schermtypen:
 - w Geluidwal
 - c Combinatie geluidwal/geluidscherm
 - s Geluidscherm
- Gemiddelde hoogte t.o.v. verharding:
 - T/m 2 meter
 - Van 2 t/m 4 meter
 - Van 4 t/m 8 meter
 - Van 8 meter
- Absorptie:
 - ⊞ Absorberend
 - Reflecterend





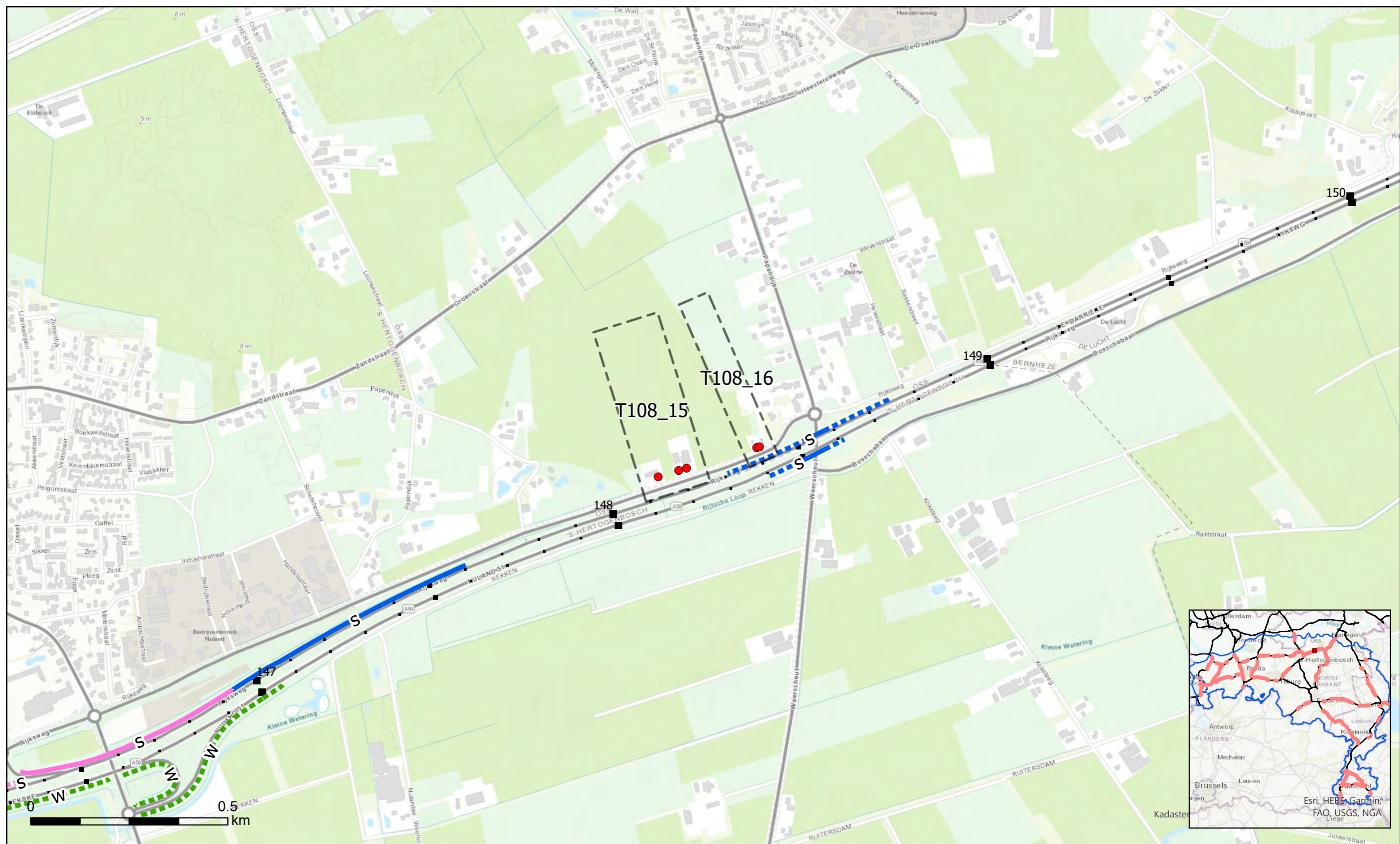
- Saneringsobjecten
- ▭ Cluster
- Schermtypen
 - w Geluidwal
 - c Combinatie geluidwal/geluidsscherm
 - s Geluidsscherm
- Gemiddelde hoogte t.o.v. verharding
 - T/m 2 meter
 - Van 2 t/m 4 meter
 - Van 4 t/m 8 meter
 - Van 8 meter
- Absorptie
 - ▬▬▬ Absorberend
 - ▬▬▬ Reflecterend
- Bestaande bronmaatregelen
 - ▬▬▬ Tweelaags ZOAB





- Saneringsobjecten
- ▭ Cluster
- Schermtypen:
 - w Geluidwal
 - c Combinatie geluidwal/geluidsscherm
 - s Geluidsscherm
- Gemiddelde hoogte t.o.v. verharding:
 - T/m 2 meter
 - Van 2 t/m 4 meter
 - Van 4 t/m 8 meter
 - Van 8 meter
- Absorptie:
 - ▬▬▬ Absorberend
 - ▬▬▬ Reflecterend
- Bestaande bronmaatregelen:
 - ▬▬▬ Tweelaags ZOAB

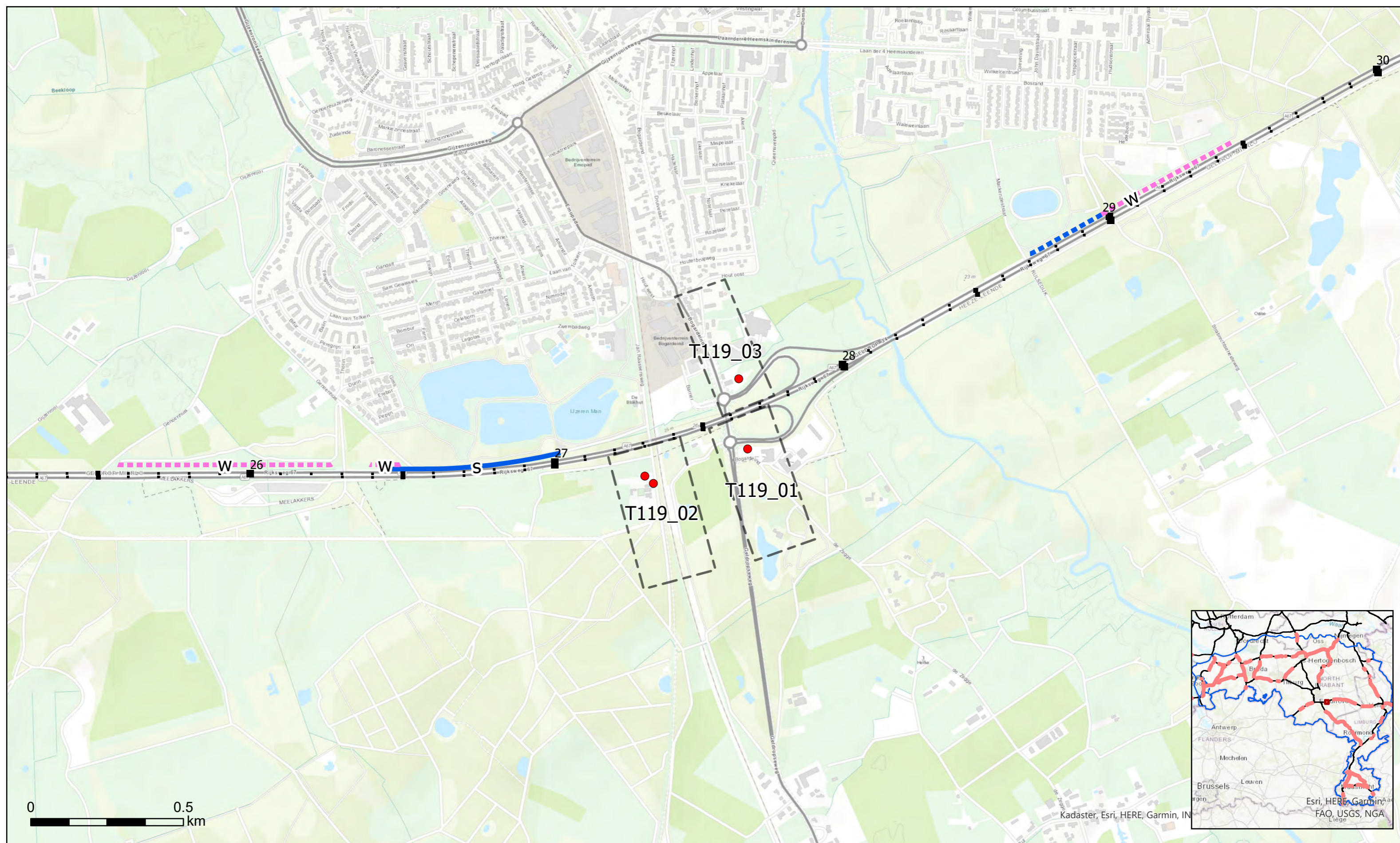
Bijlage C2.14 Zuid Nederland Fase 2



- | | | | |
|---------------------|--------------------------------------|-------------------------------------|----------------|
| ● Saneringsobjecten | Schermtypen | Gemiddelde hoogte t.o.v. verharding | Absorptie |
| ⎓ Cluster | w Geluidwal | — T/m 2 meter | ⋯ Absorberend |
| | c Combinatie geluidwal/geluidsscherm | — Van 2 t/m 4 meter | — Reflecterend |
| | s Geluidsscherm | — Van 4 t/m 8 meter | |
| | | — Van 8 meter | |



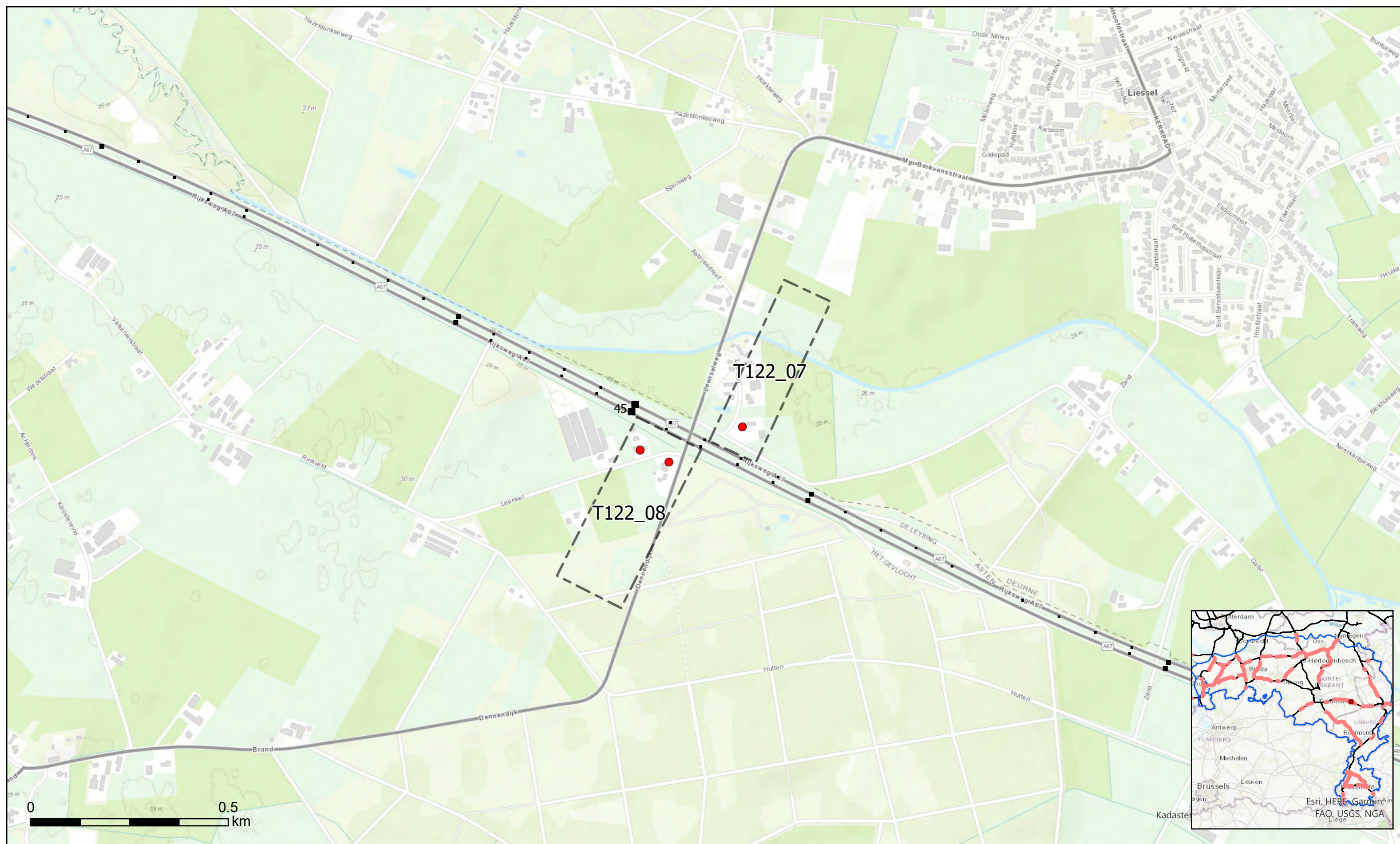
Bijlage C2.15 Zuid Nederland Fase 2



- Saneringsobjecten
- ⎓ Cluster
- Schermtypen:
 - w Geluidwal
 - c Combinatie geluidwal/geluidsscherm
 - s Geluidsscherm
- Gemiddelde hoogte t.o.v. verharding:
 - T/m 2 meter
 - Van 2 t/m 4 meter
 - Van 4 t/m 8 meter
 - Van 8 meter
- Absorptie:
 - ⋯ Absorberend
 - Reflecterend

Bijlage C2.16 Zuid Nederland Fase 2





● Saneringsobjecten

Schermtypen

⬡ Cluster

- w Geluidwal
- c Combinatie geluidwal/geluidsscherm
- s Geluidsscherm

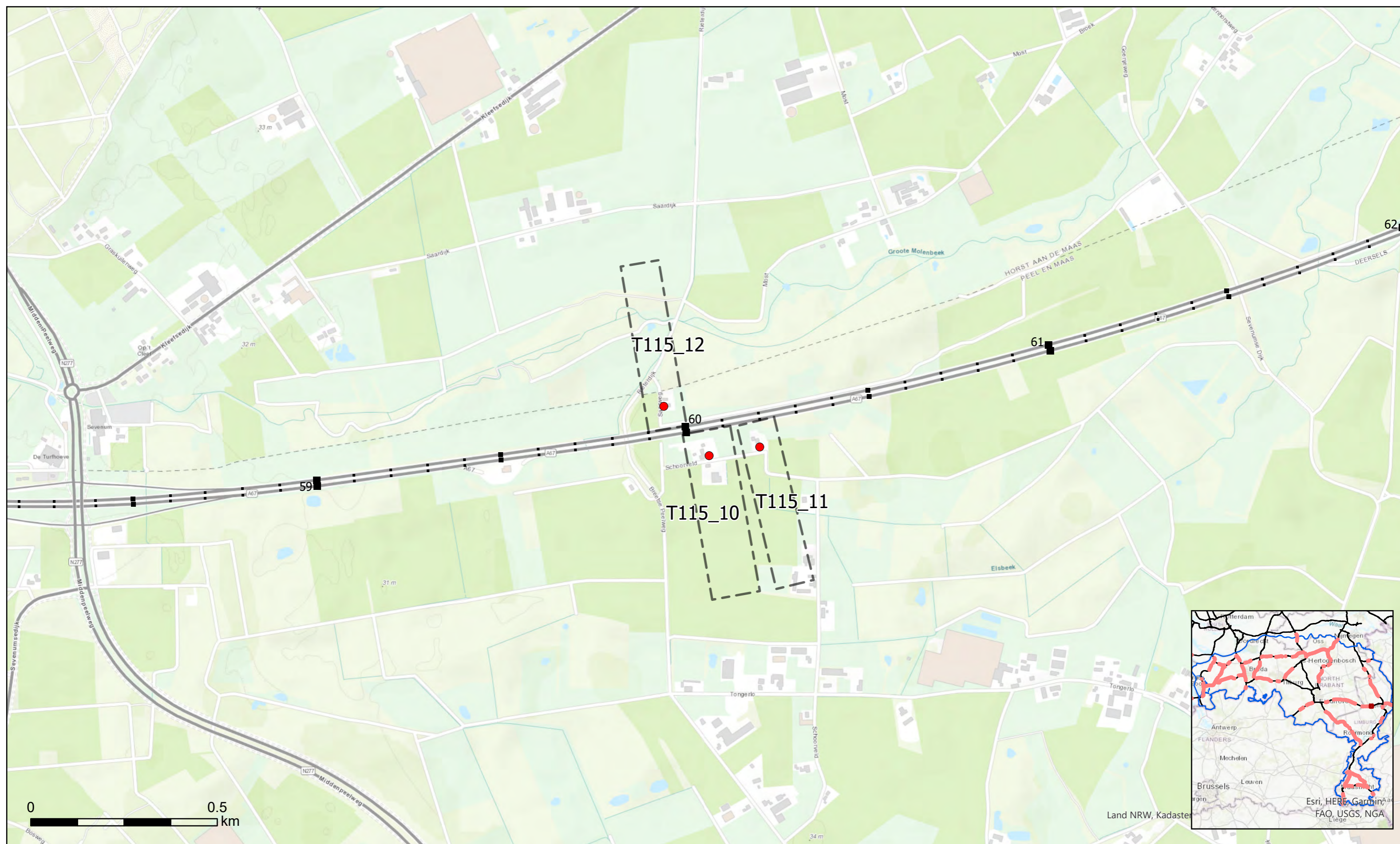
Gemiddelde hoogte t.o.v. verharding

- T/m 2 meter
- Van 2 t/m 4 meter
- Van 4 t/m 8 meter
- Van 8 meter

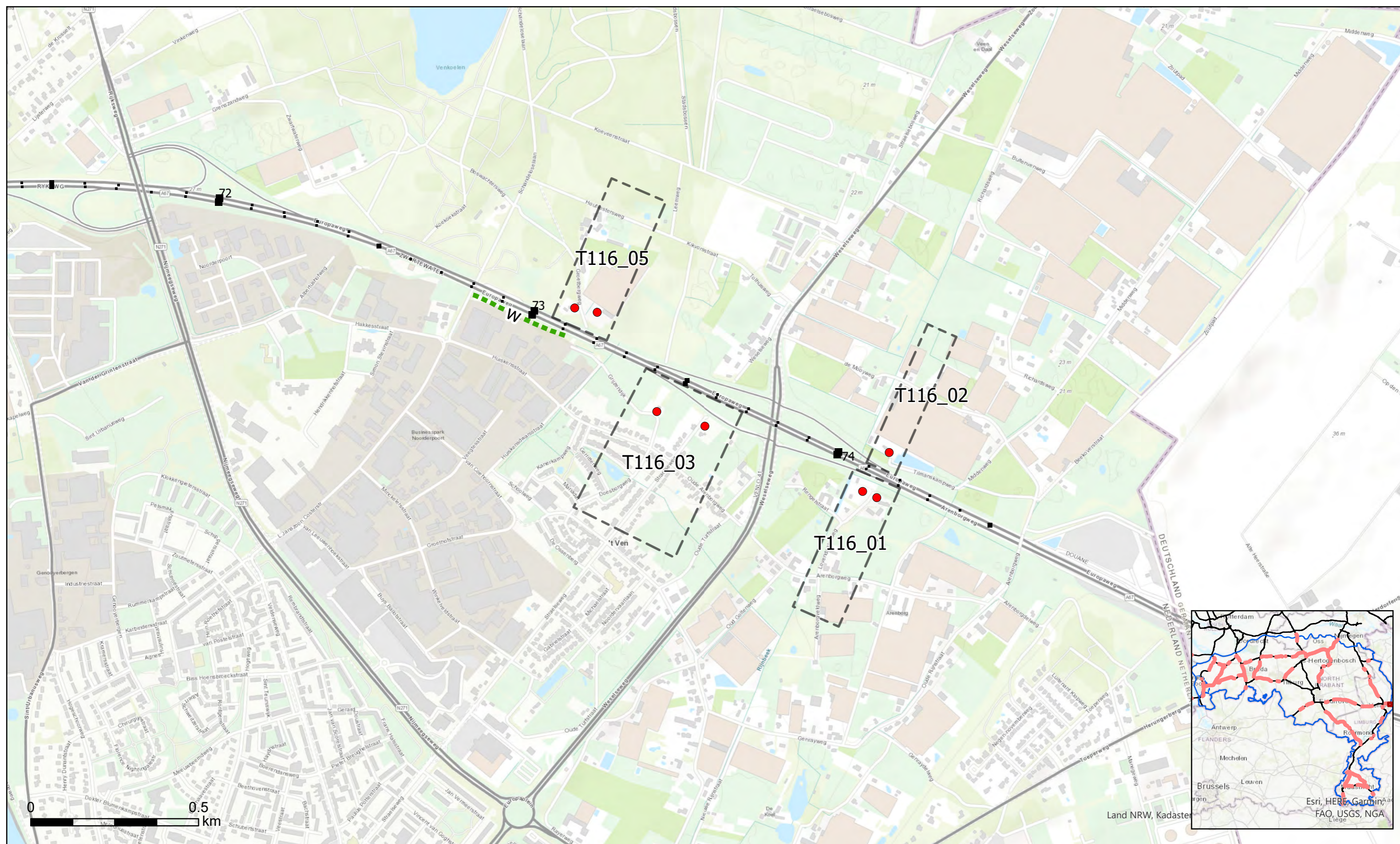
Absorptie

- ⬢ Absorberend
- Reflecterend





- Saneringsobjecten
- ▭ Cluster
- w Geluidwal
 - c Combinatie geluidwal/geluidscherm
 - s Geluidscherm
- T/m 2 meter
 - Van 2 t/m 4 meter
 - Van 4 t/m 8 meter
 - Van 8 meter
- ▬▬▬ Absorberend
 - ▬▬▬ Reflecterend



- Saneringsobjecten
- ▭ Cluster
- Schermtipe
 - w Geluidwal
 - c Combinatie geluidwal/geluidscherm
 - s Geluidscherm
- Gemiddelde hoogte t.o.v. verharding
 - T/m 2 meter
 - Van 2 t/m 4 meter
 - Van 4 t/m 8 meter
 - Van 8 meter
- Absorptie
 - ▬ Absorberend
 - ▬ Reflecterend

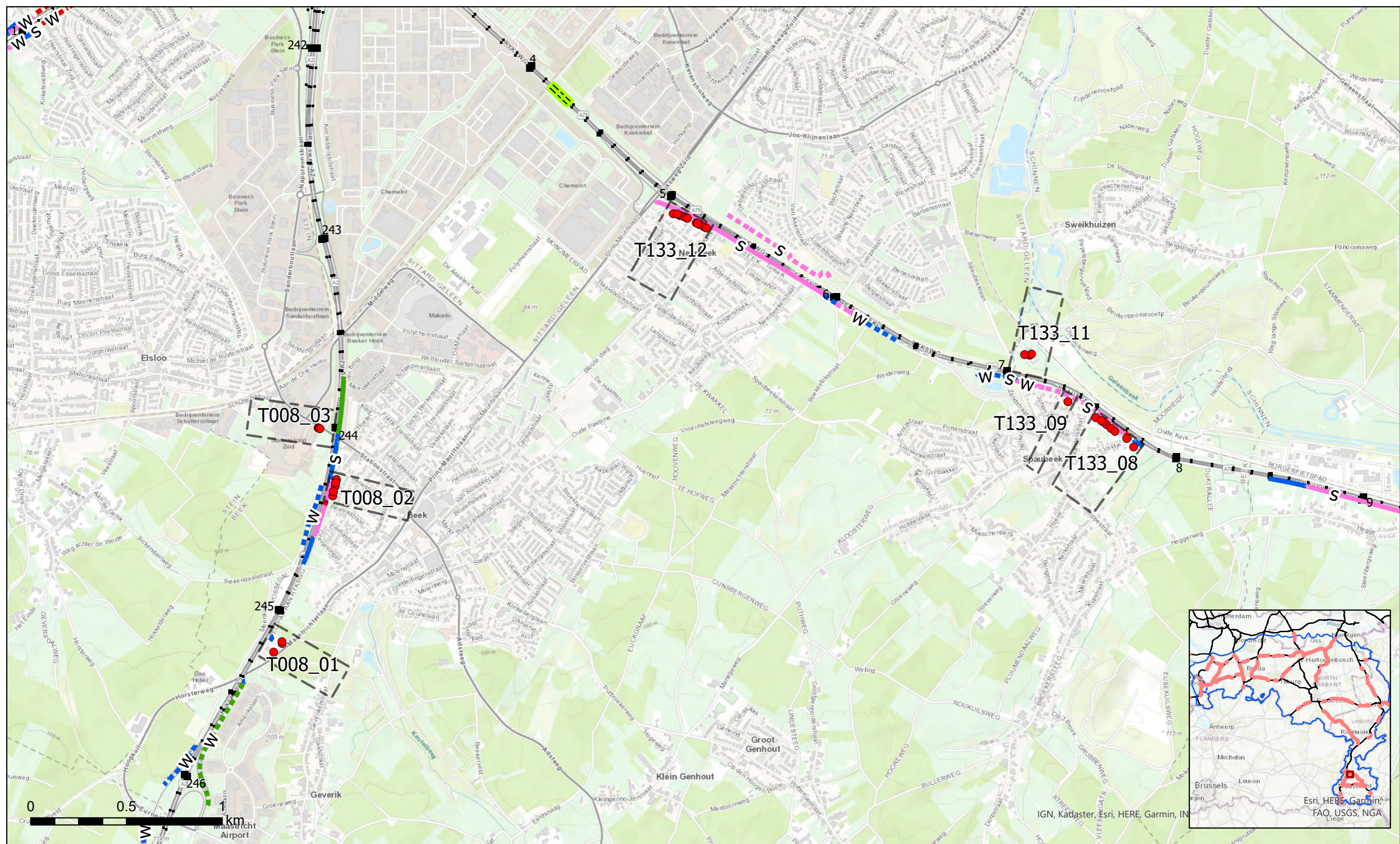
Bijlage C2.19 Zuid Nederland Fase 2





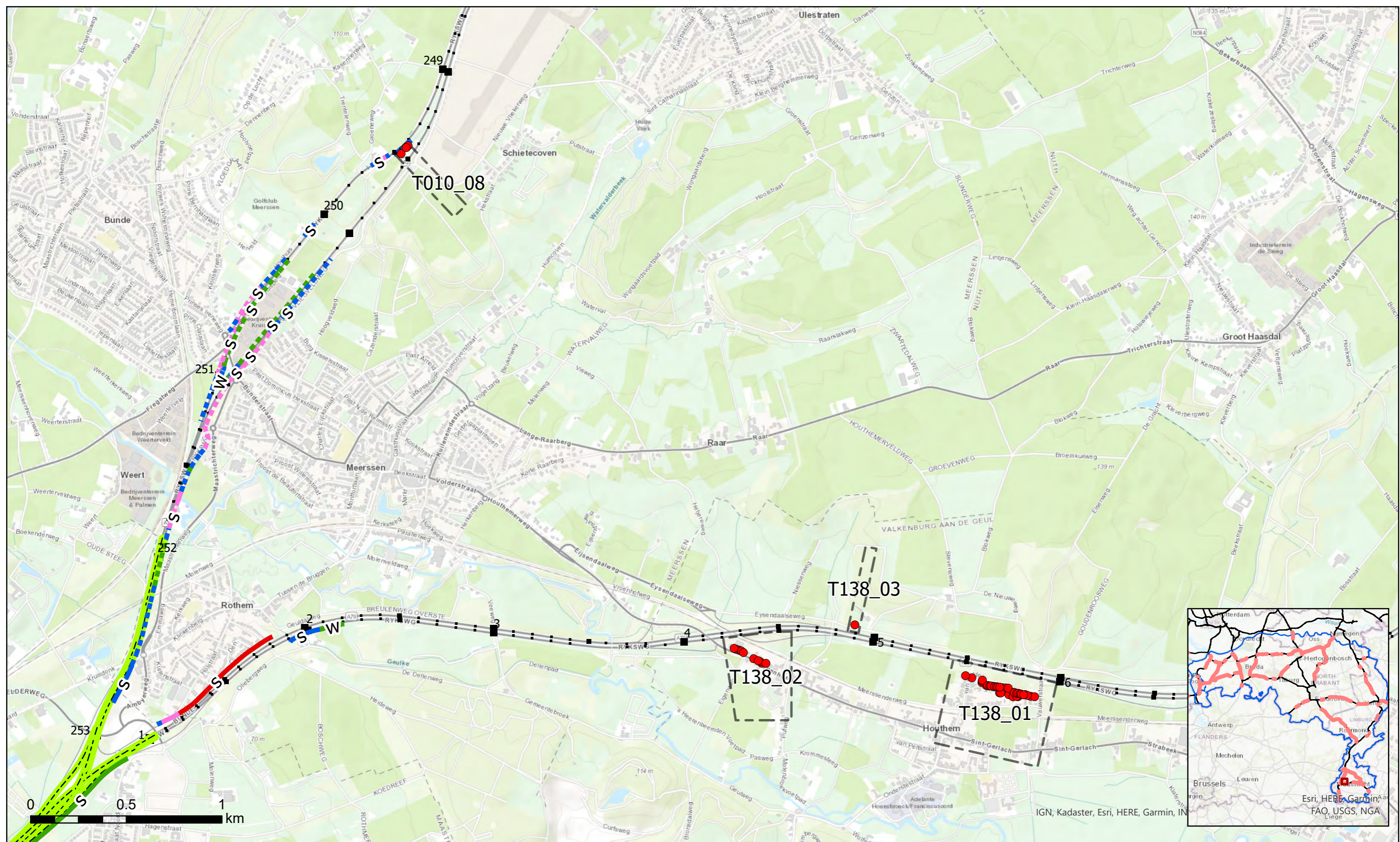
- Saneringsobjecten
- ▭ Cluster
- Schermtypen:
 - w Geluidwal
 - c Combinatie geluidwal/geluidscherm
 - s Geluidscherm
- Gemiddelde hoogte t.o.v. verharding:
 - T/m 2 meter
 - Van 2 t/m 4 meter
 - Van 4 t/m 8 meter
 - Van 8 meter
- Absorptie:
 - ▬▬▬ Absorberend
 - ▬▬▬ Reflecterend

Bijlage C2.20 Zuid Nederland Fase 2



- Saneringsobjecten
- ⬡ Cluster
- Schermtype
 - w Geluidwal
 - c Combinatie geluidwal/geluidsscherm
 - s Geluidsscherm
- Gemiddelde hoogte t.o.v. verharding
 - T/m 2 meter
 - Van 2 t/m 4 meter
 - Van 4 t/m 8 meter
 - Van 8 meter
- Absorptie
 - ⬢ Absorberend
 - Reflecterend
- Bestaande bronmaatregelen
 - Tweelaags ZOAB





- Saneringsobjecten
- ▭ Cluster
- Schermtypen:
 - w Geluidwal
 - c Combinatie geluidwal/geluidscherm
 - s Geluidscherm
- Gemiddelde hoogte t.o.v. verharding:
 - T/m 2 meter
 - Van 2 t/m 4 meter
 - Van 4 t/m 8 meter
 - Van 8 meter
- Absorptie:
 - ▬▬▬ Absorberend
 - ▬▬▬ Reflecterend
- Bestaande bronmaatregelen:
 - Tweelaags ZOAB



● Saneringsobjecten

Schermtypen

- w Geluidwal
- c Combinatie geluidwal/geluidscherm
- s Geluidscherm

⌚ Cluster

Gemiddelde hoogte t.o.v. verharding

- T/m 2 meter
- Van 2 t/m 4 meter
- Van 4 t/m 8 meter
- Van 8 meter

Absorptie

- ⋯ Absorberend
- Reflecterend



Bijlage C3 Geactualiseerde lijst met gemelde adressen voor sanering onder categorie A

Datum actualisatie 18 september 2020, Amoun Mensink

Dienstnaam	Gemeente	Adres	Postcode	te saneren als A-object	reden
RWS Zuid-Nederland	Echt-Susteren	Bellekeweg 39	6101JZ	Nee	In uitsluitingvak: bijlage 2 BGM
RWS Zuid-Nederland	Echt-Susteren	Kamer 1	6114RL	Nee	In uitsluitingvak: bijlage 2 BGM
RWS Zuid-Nederland	Echt-Susteren	Kanaalstraat 13	6116AD	Nee	In uitsluitingvak: bijlage 2 BGM
RWS Zuid-Nederland	Echt-Susteren	Kanaalstraat 16	6116AD	Nee	In uitsluitingvak: bijlage 2 BGM
RWS Zuid-Nederland	Echt-Susteren	Loperweg 9	6101AE	Nee	In uitsluitingvak: bijlage 2 BGM
RWS Zuid-Nederland	Echt-Susteren	Loperweg 17	6101AE	Nee	In uitsluitingvak: bijlage 2 BGM
RWS Zuid-Nederland	Eindhoven	Ekkersrijt 80	5657AG	Nee	In uitsluitingvak: bijlage 2 BGM
RWS Zuid-Nederland	Eindhoven	Laarstraat 16	5644RV	Nee	In uitsluitingvak: bijlage 2 BGM
RWS Zuid-Nederland	Eindhoven	Mispelhoefstraat 14a	5651GL	Nee	Niet terug te vinden in BAG, op locatie lijkt sinds 2002 industrieel pand te staan
RWS Zuid-Nederland	Eindhoven	Mispelhoefstraat 16	5651GL	Nee	Adres lijkt te zijn toegewezen aan nieuw te bouwen industrieel pand
RWS Zuid-Nederland	Eindhoven	Mispelhoefstraat 18	5651GL	Nee	Niet te vinden in BAG
RWS Zuid-Nederland	Eindhoven	Mispelhoefstraat 27c	5651GK	Nee	Niet te vinden in BAG, 27 is industrie functie
RWS Zuid-Nederland	Eindhoven	Mispelhoefstraat 29	5651GK	Nee	Niet te vinden in BAG
RWS Zuid-Nederland	Eindhoven	Mispelhoefstraat 31	5651GK	Nee	In uitsluitingvak: bijlage 2 BGM
RWS Zuid-Nederland	Eindhoven	Mispelhoefstraat 120	5651GL	Nee	In uitsluitingvak: bijlage 2 BGM
RWS Zuid-Nederland	Eindhoven	Oirschotsdijk 6	5651GC	Nee	Niet te vinden in BAG
RWS Zuid-Nederland	Eindhoven	Oirschotsdijk 7	5651GB	Nee	Niet te vinden in BAG
RWS Zuid-Nederland	Eindhoven	Oirschotsdijk 9	5651GB	Nee	In uitsluitingvak: bijlage 2 BGM
RWS Zuid-Nederland	Eindhoven	Oirschotsdijk 13	5657AD	Nee	In uitsluitingvak: bijlage 2 BGM
RWS Zuid-Nederland	Eindhoven	Rijtackerweg 11	5657AH	Nee	In uitsluitingvak: bijlage 2 BGM
RWS Zuid-Nederland	Eindhoven	Rijtackerweg 13	5657AH	Nee	In uitsluitingvak: bijlage 2 BGM
RWS Zuid-Nederland	Eindhoven	Rijtackerweg 15	5657AH	Nee	In uitsluitingvak: bijlage 2 BGM
RWS Zuid-Nederland	Eindhoven	Roostenlaan 309	5644BR	Nee	In uitsluitingvak: bijlage 2 BGM
RWS Zuid-Nederland	Eindhoven	Sliffertsestraat 304	5657AS	Nee	In uitsluitingvak: bijlage 2 BGM
RWS Zuid-Nederland	Eindhoven	Sliffertsestraat 333	5657AN	Nee	Niet te vinden in BAG
RWS Zuid-Nederland	Eindhoven	Sliffertsestraat 335	5657AN	Nee	Niet te vinden in BAG
RWS Zuid-Nederland	Eindhoven	Sliffertsestraat 337	5657AN	Nee	Niet te vinden in BAG
RWS Zuid-Nederland	Eindhoven	Sliffertsestraat 339	5657AN	Nee	Niet te vinden in BAG
RWS Zuid-Nederland	Eindhoven	Sliffertsestraat 341	5657AN	Nee	Niet te vinden in BAG
RWS Zuid-Nederland	Eindhoven	Tegenboschweg 12	5651GD	Nee	Niet te vinden in BAG
RWS Zuid-Nederland	Eindhoven	Vensdijk 5	5657AK	Nee	In uitsluitingvak: bijlage 2 BGM
RWS Zuid-Nederland	Eindhoven	Welschapsedijk 52	5652XN	Nee	In uitsluitingvak: bijlage 2 BGM
RWS Zuid-Nederland	Eindhoven	Welschapsedijk 54	5652XN	Nee	In uitsluitingvak: bijlage 2 BGM
RWS Zuid-Nederland	Eindhoven	Welschapsedijk 56	5652XN	Nee	In uitsluitingvak: bijlage 2 BGM
RWS Zuid-Nederland	Eindhoven	Welschapsedijk 58	5652XN	Nee	In uitsluitingvak: bijlage 2 BGM
RWS Zuid-Nederland	Eindhoven	Welschapsedijk 60	5652XN	Nee	In uitsluitingvak: bijlage 2 BGM
RWS Zuid-Nederland	Eindhoven	Welschapsedijk 62	5652XN	Nee	In uitsluitingvak: bijlage 2 BGM
RWS Zuid-Nederland	Eindhoven	Welschapsedijk 64	5652XN	Nee	In uitsluitingvak: bijlage 2 BGM
RWS Zuid-Nederland	Eindhoven	Welschapsedijk 66	5652XN	Nee	In uitsluitingvak: bijlage 2 BGM
RWS Zuid-Nederland	Eindhoven	Welschapsedijk 68	5652XN	Nee	In uitsluitingvak: bijlage 2 BGM
RWS Zuid-Nederland	Eindhoven	Welschapsedijk 70	5652XN	Nee	In uitsluitingvak: bijlage 2 BGM
RWS Zuid-Nederland	Eindhoven	Welschapsedijk 72	5652XN	Nee	In uitsluitingvak: bijlage 2 BGM
RWS Zuid-Nederland	Eindhoven	Welschapsedijk 74	5652XN	Nee	In uitsluitingvak: bijlage 2 BGM
RWS Zuid-Nederland	Eindhoven	Welschapsedijk 76	5652XN	Nee	In uitsluitingvak: bijlage 2 BGM
RWS Zuid-Nederland	Eindhoven	Welschapsedijk 78	5652XN	Nee	In uitsluitingvak: bijlage 2 BGM
RWS Zuid-Nederland	Eindhoven	Welschapsedijk 80	5652XN	Nee	In uitsluitingvak: bijlage 2 BGM
RWS Zuid-Nederland	Eindhoven	Welschapsedijk 82	5652XN	Nee	In uitsluitingvak: bijlage 2 BGM
RWS Zuid-Nederland	Eindhoven	Welschapsedijk 84	5652XN	Nee	In uitsluitingvak: bijlage 2 BGM
RWS Zuid-Nederland	Eindhoven	Welschapsedijk 86	5652XN	Nee	In uitsluitingvak: bijlage 2 BGM
RWS Zuid-Nederland	Eindhoven	Welschapsedijk 109	5652XL	Nee	In uitsluitingvak: bijlage 2 BGM
RWS Zuid-Nederland	Eindhoven	Welschapsedijk 111	5652XL	Nee	In uitsluitingvak: bijlage 2 BGM
RWS Zuid-Nederland	Eindhoven	Welschapsedijk 113	5652XL	Nee	In uitsluitingvak: bijlage 2 BGM
RWS Zuid-Nederland	Eindhoven	Welschapsedijk 115	5652XL	Nee	In uitsluitingvak: bijlage 2 BGM
RWS Zuid-Nederland	Eindhoven	Welschapsedijk 117	5652XL	Nee	In uitsluitingvak: bijlage 2 BGM
RWS Zuid-Nederland	Eindhoven	Welschapsedijk 119	5652XL	Nee	In uitsluitingvak: bijlage 2 BGM
RWS Zuid-Nederland	Eindhoven	Welschapsedijk 121	5652XL	Nee	In uitsluitingvak: bijlage 2 BGM
RWS Zuid-Nederland	Eindhoven	Welschapsedijk 123	5652XL	Nee	In uitsluitingvak: bijlage 2 BGM
RWS Zuid-Nederland	Eindhoven	Welschapsedijk 125	5652XL	Nee	In uitsluitingvak: bijlage 2 BGM
RWS Zuid-Nederland	Eindhoven	Welschapsedijk 127	5652XL	Nee	In uitsluitingvak: bijlage 2 BGM
RWS Zuid-Nederland	Eindhoven	Welschapsedijk 129	5652XL	Nee	In uitsluitingvak: bijlage 2 BGM
RWS Zuid-Nederland	Eindhoven	Welschapsedijk 131	5652XL	Nee	In uitsluitingvak: bijlage 2 BGM
RWS Zuid-Nederland	Eindhoven	Welschapsedijk 133	5652XL	Nee	In uitsluitingvak: bijlage 2 BGM
RWS Zuid-Nederland	Eindhoven	Welschapsedijk 135	5652XL	Nee	In uitsluitingvak: bijlage 2 BGM
RWS Zuid-Nederland	Eindhoven	Welschapsedijk 137	5652XL	Nee	In uitsluitingvak: bijlage 2 BGM
RWS Zuid-Nederland	Eindhoven	Welschapsedijk 139	5652XL	Nee	In uitsluitingvak: bijlage 2 BGM
RWS Zuid-Nederland	Eindhoven	Welschapsedijk 141	5652XL	Nee	In uitsluitingvak: bijlage 2 BGM
RWS Zuid-Nederland	Eindhoven	Welschapsedijk 143	5652XL	Nee	In uitsluitingvak: bijlage 2 BGM
RWS Zuid-Nederland	Geertruidenberg	Gravenhof 14	4944VM	Nee	Gekoppelde sanering binnen project
RWS Zuid-Nederland	Geertruidenberg	Kerklaan 1	4944VA	Nee	Gekoppelde sanering binnen project
RWS Zuid-Nederland	Geertruidenberg	Kerklaan 2	4944VB	Nee	Gekoppelde sanering binnen project
RWS Zuid-Nederland	Geertruidenberg	Raadhuisstraat 65	4944VG	Nee	Gekoppelde sanering binnen project
RWS Zuid-Nederland	Geertruidenberg	Raadhuisstraat 67	4944VG	Nee	Gekoppelde sanering binnen project
RWS Zuid-Nederland	Geertruidenberg	Raadhuisstraat 72	4944VJ	Nee	Gekoppelde sanering binnen project
RWS Zuid-Nederland	Geertruidenberg	Regentenstraat 1	4944VW	Nee	Gekoppelde sanering binnen project
RWS Zuid-Nederland	Geertruidenberg	Regentenstraat 3	4944VW	Nee	Gekoppelde sanering binnen project
RWS Zuid-Nederland	Geertruidenberg	Regentenstraat 5	4944VW	Nee	Gekoppelde sanering binnen project
RWS Zuid-Nederland	Geertruidenberg	Regentenstraat 7	4944VW	Nee	Gekoppelde sanering binnen project
RWS Zuid-Nederland	Geertruidenberg	Regentenstraat 9	4944VW	Nee	Gekoppelde sanering binnen project
RWS Zuid-Nederland	Geertruidenberg	Regentenstraat 11	4944VW	Nee	Gekoppelde sanering binnen project
RWS Zuid-Nederland	Geertruidenberg	Regentenstraat 13	4944VW	Nee	Gekoppelde sanering binnen project
RWS Zuid-Nederland	Geertruidenberg	Regentenstraat 15	4944VW	Nee	Gekoppelde sanering binnen project
RWS Zuid-Nederland	Geertruidenberg	Regentenstraat 17	4944VW	Nee	Gekoppelde sanering binnen project

Bijlage C3 Geactualiseerde lijst met gemelde adressen voor sanering onder categorie A

Datum actualisatie 18 september 2020, Amoun Mensink

Dienstnaam	Gemeente	Adres	Postcode	te saneren als A-object	reden
RWS Zuid-Nederland	Geertruidenberg	Rentmeestersstraat 18	4944WC	Nee	Gekoppelde sanering binnen project
RWS Zuid-Nederland	Geertruidenberg	Rentmeestersstraat 20	4944WC	Nee	Gekoppelde sanering binnen project
RWS Zuid-Nederland	Geertruidenberg	Rentmeestersstraat 22	4944WC	Nee	Gekoppelde sanering binnen project
RWS Zuid-Nederland	Geertruidenberg	Rentmeestersstraat 24	4944WC	Nee	Gekoppelde sanering binnen project
RWS Zuid-Nederland	Geldrop-Mierlo	Bogardeind 225	5664EG	Ja	In detailonderzoek, saneringsobject, LdenGPP >60 dB
RWS Zuid-Nederland	Geldrop-Mierlo	Bogardeind 227	5664EG	Ja	In detailonderzoek, saneringsobject, LdenGPP >60 dB
RWS Zuid-Nederland	Gilze En Rijen	Donkstraat 27	5124RJ	Ja	In detailonderzoek, saneringsobject, LdenGPP >60 dB
RWS Zuid-Nederland	Gilze En Rijen	Klein Zwitserland 20	5126TA	Nee	Gebouwd na 1986, ten onrechte op BSV lijst
RWS Zuid-Nederland	Gilze En Rijen	Raakeindse Kerkweg 50	5124RG	Ja	In detailonderzoek, saneringsobject, LdenGPP >60 dB
RWS Zuid-Nederland	Gilze En Rijen	Rimpelaar 71	5124RB	Ja	In detailonderzoek, saneringsobject, LdenGPP >60 dB
RWS Zuid-Nederland	Gilze En Rijen	Rimpelaar 73	5124RB	Ja	In detailonderzoek, saneringsobject, LdenGPP >60 dB
RWS Zuid-Nederland	Gilze En Rijen	Vossenbergh 11	5126PE	Ja	In detailonderzoek, saneringsobject, LdenGPP >60 dB
RWS Zuid-Nederland	Haaren	Achterstraat 101a	5268EB	Nee	Gekoppelde sanering binnen project
RWS Zuid-Nederland	Haaren	Achterstraat 101b	5268EB	Nee	Gekoppelde sanering binnen project
RWS Zuid-Nederland	Haaren	Antwerpsebaan 2	5268KB	Nee	Gekoppelde sanering binnen project
RWS Zuid-Nederland	Haaren	Antwerpsebaan 6a	5268KB	Nee	Gekoppelde sanering binnen project
RWS Zuid-Nederland	Haaren	Antwerpsebaan 6	5268KB	Nee	Gekoppelde sanering binnen project
RWS Zuid-Nederland	Haaren	De Dijk 4	5268KA	Nee	Gekoppelde sanering binnen project
RWS Zuid-Nederland	Haaren	De Dijk 6	5268KA	Nee	Gekoppelde sanering binnen project
RWS Zuid-Nederland	Haaren	De Schutsboom 2	5268EP	Nee	Gekoppelde sanering binnen project
RWS Zuid-Nederland	Haaren	De Schutsboom 4	5268EP	Nee	Gekoppelde sanering binnen project
RWS Zuid-Nederland	Haaren	De Schutsboom 9	5268EP	Nee	Gekoppelde sanering binnen project
RWS Zuid-Nederland	Haaren	De Schutsboom 11	5268EP	Nee	Gekoppelde sanering binnen project
RWS Zuid-Nederland	Haaren	De Schutsboom 13	5268EP	Nee	Gekoppelde sanering binnen project
RWS Zuid-Nederland	Haaren	Dokter Hoekstraat 1	5268EM	Nee	Gekoppelde sanering binnen project
RWS Zuid-Nederland	Haaren	Dr Van Oirschotstraat 1	5268EL	Nee	Gekoppelde sanering binnen project
RWS Zuid-Nederland	Haaren	Dr Van Oirschotstraat 2	5268EL	Nee	Gekoppelde sanering binnen project
RWS Zuid-Nederland	Haaren	Julianastraat 34	5268AJ	Nee	Gekoppelde sanering binnen project
RWS Zuid-Nederland	Haaren	Oude Rijksweg 2a	5268BT	Nee	Gekoppelde sanering binnen project
RWS Zuid-Nederland	Haaren	Oude Rijksweg 2	5268BT	Nee	Gekoppelde sanering binnen project
RWS Zuid-Nederland	Haaren	Oude Rijksweg 4	5268BT	Nee	Gekoppelde sanering binnen project
RWS Zuid-Nederland	Haaren	Oude Rijksweg 6	5268BT	Nee	Gekoppelde sanering binnen project
RWS Zuid-Nederland	Haaren	Oude Rijksweg 8	5268BT	Nee	Gekoppelde sanering binnen project
RWS Zuid-Nederland	Haaren	Oude Rijksweg 12	5268BT	Nee	Gekoppelde sanering binnen project
RWS Zuid-Nederland	Haaren	Oude Rijksweg 14	5268BT	Nee	Gekoppelde sanering binnen project
RWS Zuid-Nederland	Haaren	Oude Rijksweg 16	5268BT	Nee	Gekoppelde sanering binnen project
RWS Zuid-Nederland	Haaren	Oude Rijksweg 18	5268BT	Nee	Gekoppelde sanering binnen project
RWS Zuid-Nederland	Haaren	Oude Rijksweg 20	5268BT	Nee	Gekoppelde sanering binnen project
RWS Zuid-Nederland	Haaren	Oude Rijksweg 24	5268BT	Nee	Gekoppelde sanering binnen project
RWS Zuid-Nederland	Haaren	Oude Rijksweg 28	5268BV	Nee	Gekoppelde sanering binnen project
RWS Zuid-Nederland	Haaren	Oude Rijksweg 30a	5268BV	Nee	Gekoppelde sanering binnen project
RWS Zuid-Nederland	Haaren	Oude Rijksweg 30	5268BV	Nee	Gekoppelde sanering binnen project
RWS Zuid-Nederland	Haaren	Oude Rijksweg 32	5268BV	Nee	Gekoppelde sanering binnen project
RWS Zuid-Nederland	Haaren	Oude Rijksweg 34	5268BV	Nee	Gekoppelde sanering binnen project
RWS Zuid-Nederland	Haaren	Oude Rijksweg 36	5268BV	Nee	Gekoppelde sanering binnen project
RWS Zuid-Nederland	Haaren	Oude Rijksweg 38	5268BV	Nee	Gekoppelde sanering binnen project
RWS Zuid-Nederland	Haaren	Rijksweg 1	5268KJ	Nee	Gekoppelde sanering binnen project
RWS Zuid-Nederland	Haaren	Rijksweg 2	5268KJ	Nee	Gekoppelde sanering binnen project
RWS Zuid-Nederland	Haaren	Rijksweg 11	5076PB	Ja	In detailonderzoek, saneringsobject, LdenGPP >60 dB
RWS Zuid-Nederland	Haaren	Rijksweg 16	5268KJ	Nee	Gekoppelde sanering binnen project
RWS Zuid-Nederland	Haaren	Rijksweg 18	5268KJ	Nee	Gekoppelde sanering binnen project
RWS Zuid-Nederland	Haaren	Schilderstraatje 31	5268EN	Nee	Gekoppelde sanering binnen project
RWS Zuid-Nederland	Haaren	Schilderstraatje 36	5268EN	Nee	Gekoppelde sanering binnen project
RWS Zuid-Nederland	Haaren	Schilderstraatje 38	5268EN	Nee	Gekoppelde sanering binnen project
RWS Zuid-Nederland	Haaren	Sint Nikolaasstraat 16a	5268EK	Nee	Gekoppelde sanering binnen project
RWS Zuid-Nederland	Haaren	Sint Nikolaasstraat 16	5268EK	Nee	Gekoppelde sanering binnen project
RWS Zuid-Nederland	Haaren	Sint Nikolaasstraat 18	5268EK	Nee	Gekoppelde sanering binnen project
RWS Zuid-Nederland	Haaren	Sint Nikolaasstraat 20	5268EK	Nee	Gekoppelde sanering binnen project
RWS Zuid-Nederland	Haaren	Sint Nikolaasstraat 22	5268EK	Nee	Gekoppelde sanering binnen project
RWS Zuid-Nederland	Haaren	Sint Nikolaasstraat 24	5268EK	Nee	Gekoppelde sanering binnen project
RWS Zuid-Nederland	Haaren	Sint Nikolaasstraat 53	5268EJ	Nee	Gekoppelde sanering binnen project
RWS Zuid-Nederland	Haaren	Sint Nikolaasstraat 55	5268EJ	Nee	Gekoppelde sanering binnen project
RWS Zuid-Nederland	Haaren	Sint Nikolaasstraat 57	5268EJ	Nee	Gekoppelde sanering binnen project
RWS Zuid-Nederland	Haaren	Sint Nikolaasstraat 59	5268EJ	Nee	Gekoppelde sanering binnen project
RWS Zuid-Nederland	Haaren	Sint Nikolaasstraat 61	5268EJ	Nee	Gekoppelde sanering binnen project
RWS Zuid-Nederland	Haaren	Sint Nikolaasstraat 63	5268EJ	Nee	Gekoppelde sanering binnen project
RWS Zuid-Nederland	Haaren	Torenstraat 50	5268AV	Nee	Gekoppelde sanering binnen project
RWS Zuid-Nederland	Halderberge	Elleboogstraat 2	4751TA	Ja	In detailonderzoek, saneringsobject, LdenGPP >60 dB
RWS Zuid-Nederland	Halderberge	Elleboogstraat 5	4751TA	Ja	In detailonderzoek, saneringsobject, LdenGPP >60 dB
RWS Zuid-Nederland	Halderberge	Elleboogstraat 7	4751TA	Ja	In detailonderzoek, saneringsobject, LdenGPP >60 dB
RWS Zuid-Nederland	Halderberge	Kralen 15	4751SZ	Ja	In detailonderzoek, saneringsobject, LdenGPP >60 dB
RWS Zuid-Nederland	Halderberge	Kralen 26	4751SZ	Ja	In detailonderzoek, saneringsobject, LdenGPP >60 dB
RWS Zuid-Nederland	Halderberge	Middenstraat 21	4751PX	Ja	In detailonderzoek, saneringsobject, LdenGPP >60 dB
RWS Zuid-Nederland	Halderberge	Opperstraat 1	4751TE	Ja	In detailonderzoek, saneringsobject, LdenGPP >60 dB
RWS Zuid-Nederland	Halderberge	Opperstraat 5	4751TE	Ja	In detailonderzoek, saneringsobject, LdenGPP >60 dB
RWS Zuid-Nederland	Halderberge	Pietseweg 35	4751RS	Ja	In detailonderzoek, saneringsobject, LdenGPP >60 dB
RWS Zuid-Nederland	Halderberge	Roosendaalseweg 38	4741TV	Ja	In detailonderzoek, saneringsobject, LdenGPP >60 dB
RWS Zuid-Nederland	Heerlen	Ten Esschen 12	6412PR	Ja	In detailonderzoek, saneringsobject, LdenGPP >60 dB
RWS Zuid-Nederland	Heeze-Leende	Valkenswaardseweg 29b	5595XB	Nee	In uitsluitingvak: bijlage 2 BGM
RWS Zuid-Nederland	Heeze-Leende	Valkenswaardseweg 29c	5595XB	Nee	In uitsluitingvak: bijlage 2 BGM
RWS Zuid-Nederland	Heeze-Leende	Valkenswaardseweg 29d	5595XB	Nee	In uitsluitingvak: bijlage 2 BGM
RWS Zuid-Nederland	Heeze-Leende	Valkenswaardseweg 29e	5595XB	Nee	In uitsluitingvak: bijlage 2 BGM
RWS Zuid-Nederland	Heusden	Acacialaan 17	5151ZB	Nee	Gekoppelde sanering binnen project
RWS Zuid-Nederland	Heusden	Beatrixlaan 2	5251JM	Nee	Gekoppelde sanering binnen project

Bijlage C3 Geactualiseerde lijst met gemelde adressen voor sanering onder categorie A

Datum actualisatie 18 september 2020, Amoun Mensink

Dienstnaam	Gemeente	Adres	Postcode	te saneren als A-object	reden
RWS Zuid-Nederland	Maastricht	President Rooseveltlaan 198a	6224CZ	Nee	In uitsluitingvak: bijlage 2 BGM
RWS Zuid-Nederland	Maastricht	President Rooseveltlaan 198b	6224CZ	Nee	In uitsluitingvak: bijlage 2 BGM
RWS Zuid-Nederland	Maastricht	President Rooseveltlaan 198c	6224CZ	Nee	In uitsluitingvak: bijlage 2 BGM
RWS Zuid-Nederland	Maastricht	President Rooseveltlaan 198d	6224CZ	Nee	In uitsluitingvak: bijlage 2 BGM
RWS Zuid-Nederland	Maastricht	President Rooseveltlaan 200a	6224CZ	Nee	In uitsluitingvak: bijlage 2 BGM
RWS Zuid-Nederland	Maastricht	President Rooseveltlaan 200b	6224CZ	Nee	In uitsluitingvak: bijlage 2 BGM
RWS Zuid-Nederland	Maastricht	President Rooseveltlaan 200c	6224CZ	Nee	In uitsluitingvak: bijlage 2 BGM
RWS Zuid-Nederland	Maastricht	President Rooseveltlaan 200d	6224CZ	Nee	In uitsluitingvak: bijlage 2 BGM
RWS Zuid-Nederland	Maastricht	President Rooseveltlaan 202a	6224CZ	Nee	In uitsluitingvak: bijlage 2 BGM
RWS Zuid-Nederland	Maastricht	President Rooseveltlaan 202b	6224CZ	Nee	In uitsluitingvak: bijlage 2 BGM
RWS Zuid-Nederland	Maastricht	President Rooseveltlaan 202c	6224CZ	Nee	In uitsluitingvak: bijlage 2 BGM
RWS Zuid-Nederland	Maastricht	President Rooseveltlaan 202d	6224CZ	Nee	In uitsluitingvak: bijlage 2 BGM
RWS Zuid-Nederland	Maastricht	President Rooseveltlaan 204a	6224CZ	Nee	In uitsluitingvak: bijlage 2 BGM
RWS Zuid-Nederland	Maastricht	President Rooseveltlaan 204b	6224CZ	Nee	In uitsluitingvak: bijlage 2 BGM
RWS Zuid-Nederland	Maastricht	President Rooseveltlaan 204c	6224CZ	Nee	In uitsluitingvak: bijlage 2 BGM
RWS Zuid-Nederland	Maastricht	President Rooseveltlaan 204d	6224CZ	Nee	In uitsluitingvak: bijlage 2 BGM
RWS Zuid-Nederland	Maastricht	President Rooseveltlaan 206a	6224CZ	Nee	In uitsluitingvak: bijlage 2 BGM
RWS Zuid-Nederland	Maastricht	President Rooseveltlaan 206b	6224CZ	Nee	In uitsluitingvak: bijlage 2 BGM
RWS Zuid-Nederland	Maastricht	President Rooseveltlaan 206c	6224CZ	Nee	In uitsluitingvak: bijlage 2 BGM
RWS Zuid-Nederland	Maastricht	President Rooseveltlaan 206d	6224CZ	Nee	In uitsluitingvak: bijlage 2 BGM
RWS Zuid-Nederland	Maastricht	President Rooseveltlaan 208a	6224CZ	Nee	In uitsluitingvak: bijlage 2 BGM
RWS Zuid-Nederland	Maastricht	President Rooseveltlaan 208b	6224CZ	Nee	In uitsluitingvak: bijlage 2 BGM
RWS Zuid-Nederland	Maastricht	President Rooseveltlaan 208c	6224CZ	Nee	In uitsluitingvak: bijlage 2 BGM
RWS Zuid-Nederland	Maastricht	President Rooseveltlaan 208d	6224CZ	Nee	In uitsluitingvak: bijlage 2 BGM
RWS Zuid-Nederland	Maastricht	President Rooseveltlaan 210a	6224CZ	Nee	In uitsluitingvak: bijlage 2 BGM
RWS Zuid-Nederland	Maastricht	President Rooseveltlaan 210b	6224CZ	Nee	In uitsluitingvak: bijlage 2 BGM
RWS Zuid-Nederland	Maastricht	President Rooseveltlaan 210c	6224CZ	Nee	In uitsluitingvak: bijlage 2 BGM
RWS Zuid-Nederland	Maastricht	President Rooseveltlaan 210d	6224CZ	Nee	In uitsluitingvak: bijlage 2 BGM
RWS Zuid-Nederland	Maastricht	President Rooseveltlaan 212a	6224CZ	Nee	In uitsluitingvak: bijlage 2 BGM
RWS Zuid-Nederland	Maastricht	President Rooseveltlaan 212b	6224CZ	Nee	In uitsluitingvak: bijlage 2 BGM
RWS Zuid-Nederland	Maastricht	President Rooseveltlaan 212c	6224CZ	Nee	In uitsluitingvak: bijlage 2 BGM
RWS Zuid-Nederland	Maastricht	President Rooseveltlaan 212d	6224CZ	Nee	In uitsluitingvak: bijlage 2 BGM
RWS Zuid-Nederland	Maastricht	President Rooseveltlaan 213	6224CP	Nee	In uitsluitingvak: bijlage 2 BGM
RWS Zuid-Nederland	Maastricht	President Rooseveltlaan 215	6224CP	Nee	In uitsluitingvak: bijlage 2 BGM
RWS Zuid-Nederland	Maastricht	President Rooseveltlaan 217	6224CP	Nee	In uitsluitingvak: bijlage 2 BGM
RWS Zuid-Nederland	Maastricht	President Rooseveltlaan 221	6224CP	Nee	In uitsluitingvak: bijlage 2 BGM
RWS Zuid-Nederland	Maastricht	President Rooseveltlaan 223	6224CP	Nee	In uitsluitingvak: bijlage 2 BGM
RWS Zuid-Nederland	Maastricht	President Rooseveltlaan 227	6224CP	Nee	In uitsluitingvak: bijlage 2 BGM
RWS Zuid-Nederland	Maastricht	President Rooseveltlaan 231a	6224CP	Nee	Niet te vinden in BAG
RWS Zuid-Nederland	Maastricht	President Rooseveltlaan 231b	6224CP	Nee	Niet te vinden in BAG
RWS Zuid-Nederland	Maastricht	President Rooseveltlaan 233	6224CP	Nee	In uitsluitingvak: bijlage 2 BGM
RWS Zuid-Nederland	Maastricht	President Rooseveltlaan 235	6224CP	Nee	In uitsluitingvak: bijlage 2 BGM
RWS Zuid-Nederland	Maastricht	President Rooseveltlaan 237a	6224CP	Nee	In uitsluitingvak: bijlage 2 BGM
RWS Zuid-Nederland	Maastricht	Prof Cobbenhagenstraat 2b	6224BJ	Nee	In uitsluitingvak: bijlage 2 BGM
RWS Zuid-Nederland	Maastricht	Prof Cobbenhagenstraat 2c	6224BJ	Nee	In uitsluitingvak: bijlage 2 BGM
RWS Zuid-Nederland	Maastricht	Prof Cobbenhagenstraat 2d	6224BJ	Nee	In uitsluitingvak: bijlage 2 BGM
RWS Zuid-Nederland	Maastricht	Voltastraat 52	6224EM	Nee	In uitsluitingvak: bijlage 2 BGM
RWS Zuid-Nederland	Moerdijk	Hoge Heijningsedijk 14	4794RN	Nee	Gekoppelde sanering binnen project
RWS Zuid-Nederland	Moerdijk	Oude Heijningsedijk 187	4794RE	Nee	Gekoppelde sanering binnen project
RWS Zuid-Nederland	Moerdijk	Oude Heijningsedijk 189	4794RE	Nee	Gekoppelde sanering binnen project
RWS Zuid-Nederland	Moerdijk	Oude Heijningsedijk 201	4794AK	Nee	Gekoppelde sanering binnen project
RWS Zuid-Nederland	Oirschot	Beerseveld 18a	5688JD	Nee	Gekoppelde sanering binnen project
RWS Zuid-Nederland	Oirschot	Beerseveld 19	5688JD	Nee	Gekoppelde sanering binnen project
RWS Zuid-Nederland	Oirschot	Beerseveld 20	5688JD	Nee	Gekoppelde sanering binnen project
RWS Zuid-Nederland	Oirschot	Beerseveld 21	5688JD	Nee	Gekoppelde sanering binnen project
RWS Zuid-Nederland	Oirschot	Bekersberg 2	5688JN	Nee	Gekoppelde sanering binnen project
RWS Zuid-Nederland	Oirschot	Bekersberg 3	5688JN	Nee	Gekoppelde sanering binnen project
RWS Zuid-Nederland	Oirschot	Boterwijksestraat 3	5688HX	Nee	In uitsluitingvak: bijlage 2 BGM
RWS Zuid-Nederland	Oirschot	Boterwijksestraat 4	5688HX	Nee	In uitsluitingvak: bijlage 2 BGM
RWS Zuid-Nederland	Oirschot	Fluterd 1	5688HV	Nee	In uitsluitingvak: bijlage 2 BGM
RWS Zuid-Nederland	Oirschot	Hoolkot 2	5688JA	Nee	Buiten onderzoeksgebied, In uitsluitingvak: bijlage 2 BGM
RWS Zuid-Nederland	Oirschot	Mgr Van De Venstraat 6	5688JG	Nee	Gekoppelde sanering binnen project
RWS Zuid-Nederland	Oirschot	Moorland 1	5688GA	Nee	In uitsluitingvak: bijlage 2 BGM
RWS Zuid-Nederland	Oirschot	Proosbroekweg 1	5688JH	Nee	Gekoppelde sanering binnen project
RWS Zuid-Nederland	Oirschot	Proosbroekweg 2	5688JH	Nee	Gekoppelde sanering binnen project
RWS Zuid-Nederland	Oirschot	Proosbroekweg 3	5688JH	Nee	Gekoppelde sanering binnen project
RWS Zuid-Nederland	Oirschot	'T Kasteeltje 1a	5688EN	Nee	In uitsluitingvak: bijlage 2 BGM
RWS Zuid-Nederland	Oirschot	'T Kasteeltje 1	5688EN	Nee	In uitsluitingvak: bijlage 2 BGM
RWS Zuid-Nederland	Oirschot	'T Kasteeltje 2	5688EN	Nee	In uitsluitingvak: bijlage 2 BGM
RWS Zuid-Nederland	Oirschot	'T Kasteeltje 3	5688EN	Nee	In uitsluitingvak: bijlage 2 BGM
RWS Zuid-Nederland	Oisterwijk	Dijkweg 1	5059AL	Ja	In detailonderzoek, saneringsobject, LdenGPP >60 dB
RWS Zuid-Nederland	Oisterwijk	Heukelomseweg 1	5059AJ	Ja	In detailonderzoek, saneringsobject, LdenGPP >60 dB
RWS Zuid-Nederland	Oisterwijk	Heukelomseweg 2	5059AK	Nee	Gebouwd na 1986, ten onrechte op BSV lijst
RWS Zuid-Nederland	Oisterwijk	Reedijk 7	5066CS	Nee	Gekoppelde sanering binnen project
RWS Zuid-Nederland	Oisterwijk	Vinkenberg 9	5066PD	Nee	Gekoppelde sanering binnen project
RWS Zuid-Nederland	Peel En Maas	Saarweg 1	5993RZ	Ja	In detailonderzoek, saneringsobject, LdenGPP >60 dB
RWS Zuid-Nederland	Peel En Maas	Schoorveld 7	5993NB	Ja	In detailonderzoek, saneringsobject, LdenGPP >60 dB
RWS Zuid-Nederland	Peel En Maas	Schoorveld 8	5993NB	Ja	In detailonderzoek, saneringsobject, LdenGPP >60 dB
RWS Zuid-Nederland	Peel En Maas	Schoorveld 9	5993NB	Nee	In detailonderzoek, geen saneringsobject, LdenGPP =<60 dB
RWS Zuid-Nederland	Rucphen	Bremstraat 153	4711RN	Ja	In detailonderzoek, saneringsobject, LdenGPP >60 dB
RWS Zuid-Nederland	Rucphen	Bremstraat 155	4711RN	Nee	Gebouwd na 1986, ten onrechte op BSV lijst
RWS Zuid-Nederland	Rucphen	Rijksweg-Noord 8	4735TX	Ja	In detailonderzoek, saneringsobject, LdenGPP >60 dB
RWS Zuid-Nederland	Rucphen	Rijksweg-Zuid 25	4715TA	Ja	In detailonderzoek, saneringsobject, LdenGPP >60 dB
RWS Zuid-Nederland	Rucphen	Rijksweg-Zuid 95	4715TA	Ja	In detailonderzoek, saneringsobject, LdenGPP >60 dB

Bijlage C3 Geactualiseerde lijst met gemelde adressen voor sanering onder categorie A

Datum actualisatie 18 september 2020, Amoun Mensink

Dienstnaam	Gemeente	Adres	Postcode	te saneren als A-object	reden
RWS Zuid-Nederland	'S-Hertogenbosch	Hoogveld 64	5246BG	Nee	In uitsluitingvak: bijlage 2 BGM
RWS Zuid-Nederland	'S-Hertogenbosch	Kraaijeven 7	5386LH	Nee	In detailonderzoek, geen saneringsobject, LdenGPP =<60 dB
RWS Zuid-Nederland	'S-Hertogenbosch	Kraaijeven 8	5386LH	Ja	In detailonderzoek, saneringsobject, LdenGPP >60 dB
RWS Zuid-Nederland	'S-Hertogenbosch	Kraaijeven 9	5386LH	Nee	In detailonderzoek, geen saneringsobject, LdenGPP =<60 dB
RWS Zuid-Nederland	'S-Hertogenbosch	Oude Baan 1	5386KS	Ja	In detailonderzoek, saneringsobject, LdenGPP >60 dB
RWS Zuid-Nederland	'S-Hertogenbosch	Papendijk 51	5386EB	Nee	Niet te vinden in BAG
RWS Zuid-Nederland	'S-Hertogenbosch	Rijksweg 28	5386LD	Ja	In detailonderzoek, saneringsobject, LdenGPP >60 dB
RWS Zuid-Nederland	'S-Hertogenbosch	Rijksweg 30	5386LD	Ja	In detailonderzoek, saneringsobject, LdenGPP >60 dB
RWS Zuid-Nederland	'S-Hertogenbosch	Rijksweg 32a	5386LD	Ja	In detailonderzoek, saneringsobject, LdenGPP >60 dB
RWS Zuid-Nederland	'S-Hertogenbosch	Rijksweg 32	5386LD	Ja	In detailonderzoek, saneringsobject, LdenGPP >60 dB
RWS Zuid-Nederland	'S-Hertogenbosch	Rijksweg 34	5386LD	Ja	In detailonderzoek, saneringsobject, LdenGPP >60 dB
RWS Zuid-Nederland	'S-Hertogenbosch	Sluisweg 2	5235AH	Nee	In uitsluitingvak: bijlage 2 BGM
RWS Zuid-Nederland	Sittard-Geleen	G Ruijs D BeerensbrouckIn 25	6123AD	Nee	In uitsluitingvak: bijlage 2 BGM
RWS Zuid-Nederland	Sittard-Geleen	Grote Dries 28	6123BV	Nee	In uitsluitingvak: bijlage 2 BGM
RWS Zuid-Nederland	Sittard-Geleen	Grote Dries 30	6123BW	Nee	In uitsluitingvak: bijlage 2 BGM
RWS Zuid-Nederland	Sittard-Geleen	Grote Dries 32	6123BW	Nee	In uitsluitingvak: bijlage 2 BGM
RWS Zuid-Nederland	Sittard-Geleen	Grote Dries 34	6123BW	Nee	In uitsluitingvak: bijlage 2 BGM
RWS Zuid-Nederland	Sittard-Geleen	Grote Dries 36	6123BW	Nee	In uitsluitingvak: bijlage 2 BGM
RWS Zuid-Nederland	Sittard-Geleen	Kleine Dries 7	6123AL	Nee	In uitsluitingvak: bijlage 2 BGM
RWS Zuid-Nederland	Sittard-Geleen	Kleine Dries 9	6123AL	Nee	In uitsluitingvak: bijlage 2 BGM
RWS Zuid-Nederland	Sittard-Geleen	Kloosterstraat 27	6123AM	Nee	In uitsluitingvak: bijlage 2 BGM
RWS Zuid-Nederland	Sittard-Geleen	Rijstraat 102	6143AR	Nee	In uitsluitingvak: bijlage 2 BGM
RWS Zuid-Nederland	Sittard-Geleen	Sittarderweg 3	6121XH	Nee	In uitsluitingvak: bijlage 2 BGM
RWS Zuid-Nederland	Sittard-Geleen	Sittarderweg 14	6121XH	Nee	In uitsluitingvak: bijlage 2 BGM
RWS Zuid-Nederland	Sittard-Geleen	Sittarderweg 16a	6121XH	Nee	In uitsluitingvak: bijlage 2 BGM
RWS Zuid-Nederland	Sittard-Geleen	Sittarderweg 16	6121XH	Nee	In uitsluitingvak: bijlage 2 BGM
RWS Zuid-Nederland	Sittard-Geleen	Sittarderweg 18a	6141BS	Nee	In uitsluitingvak: bijlage 2 BGM
RWS Zuid-Nederland	Sittard-Geleen	Sittarderweg 18	6121XH	Nee	In uitsluitingvak: bijlage 2 BGM
RWS Zuid-Nederland	Sittard-Geleen	Swentiboldweg 13	6167RK	Nee	In uitsluitingvak: bijlage 2 BGM
RWS Zuid-Nederland	Steenbergen	Afgeslechteidijk 15	4651RK	Nee	In uitsluitingvak: bijlage 2 BGM
RWS Zuid-Nederland	Steenbergen	Dinteloordseweg 2	4651RB	Nee	In uitsluitingvak: bijlage 2 BGM
RWS Zuid-Nederland	Steenbergen	Dinteloordseweg 20	4651RB	Nee	In uitsluitingvak: bijlage 2 BGM
RWS Zuid-Nederland	Steenbergen	Dinteloordseweg 53	4651PC	Nee	In uitsluitingvak: bijlage 2 BGM
RWS Zuid-Nederland	Steenbergen	Dinteloordseweg 57	4651PC	Nee	In uitsluitingvak: bijlage 2 BGM
RWS Zuid-Nederland	Steenbergen	Halsterseweg 14	4651NX	Nee	In uitsluitingvak: bijlage 2 BGM
RWS Zuid-Nederland	Steenbergen	Halsterseweg 18	4651NX	Nee	In uitsluitingvak: bijlage 2 BGM
RWS Zuid-Nederland	Steenbergen	Laurentiusdijk 2	4651TK	Nee	In uitsluitingvak: bijlage 2 BGM
RWS Zuid-Nederland	Steenbergen	Noordzeedijk 123	4671TL	Nee	Niet te vinden in BAG
RWS Zuid-Nederland	Tilburg	Corellisingel 5	5056AR	Ja	In detailonderzoek, saneringsobject, LdenGPP >60 dB
RWS Zuid-Nederland	Tilburg	Corellisingel 6	5056AR	Nee	Gebouwd na 1986, ten onrechte op BSV lijst
RWS Zuid-Nederland	Tilburg	Corellisingel 7	5056AR	Ja	In detailonderzoek, saneringsobject, LdenGPP >60 dB
RWS Zuid-Nederland	Valkenburg Aan De Geul	Dr De Wolfstraat 9	6301JG	Nee	In detailonderzoek, geen saneringsobject, LdenGPP =<60 dB
RWS Zuid-Nederland	Valkenburg Aan De Geul	Dr De Wolfstraat 11	6301JG	Ja	In detailonderzoek, saneringsobject, LdenGPP >60 dB
RWS Zuid-Nederland	Valkenburg Aan De Geul	Dr De Wolfstraat 20	6301JG	Nee	In detailonderzoek, geen saneringsobject, LdenGPP =<60 dB
RWS Zuid-Nederland	Valkenburg Aan De Geul	Dr De Wolfstraat 22	6301JG	Ja	In detailonderzoek, saneringsobject, LdenGPP >60 dB
RWS Zuid-Nederland	Valkenburg Aan De Geul	Goudenrood 17	6301JL	Ja	In detailonderzoek, saneringsobject, LdenGPP >60 dB
RWS Zuid-Nederland	Valkenburg Aan De Geul	Goudenrood 18	6301JM	Ja	In detailonderzoek, saneringsobject, LdenGPP >60 dB
RWS Zuid-Nederland	Valkenburg Aan De Geul	Goudenrood 19	6301JL	Ja	In detailonderzoek, saneringsobject, LdenGPP >60 dB
RWS Zuid-Nederland	Valkenburg Aan De Geul	Goudenrood 20	6301JM	Ja	In detailonderzoek, saneringsobject, LdenGPP >60 dB
RWS Zuid-Nederland	Valkenburg Aan De Geul	Goudenrood 22	6301JM	Ja	In detailonderzoek, saneringsobject, LdenGPP >60 dB
RWS Zuid-Nederland	Valkenburg Aan De Geul	Goudenrood 24	6301JM	Ja	In detailonderzoek, saneringsobject, LdenGPP >60 dB
RWS Zuid-Nederland	Valkenburg Aan De Geul	Goudenrood 26	6301JM	Ja	In detailonderzoek, saneringsobject, LdenGPP >60 dB
RWS Zuid-Nederland	Valkenburg Aan De Geul	Goudenrood 28	6301JM	Ja	In detailonderzoek, saneringsobject, LdenGPP >60 dB
RWS Zuid-Nederland	Valkenburg Aan De Geul	Goudenrood 30	6301JM	Ja	In detailonderzoek, saneringsobject, LdenGPP >60 dB
RWS Zuid-Nederland	Valkenburg Aan De Geul	Goudenrood 32	6301JM	Ja	In detailonderzoek, saneringsobject, LdenGPP >60 dB
RWS Zuid-Nederland	Valkenburg Aan De Geul	Goudenrood 33	6301JL	Nee	In detailonderzoek, geen saneringsobject, LdenGPP =<60 dB
RWS Zuid-Nederland	Valkenburg Aan De Geul	Goudenrood 34	6301JM	Ja	In detailonderzoek, saneringsobject, LdenGPP >60 dB
RWS Zuid-Nederland	Valkenburg Aan De Geul	Goudenrood 35	6301JL	Nee	In detailonderzoek, geen saneringsobject, LdenGPP =<60 dB
RWS Zuid-Nederland	Valkenburg Aan De Geul	Goudenrood 36	6301JM	Ja	In detailonderzoek, saneringsobject, LdenGPP >60 dB
RWS Zuid-Nederland	Valkenburg Aan De Geul	Goudenrood 37	6301JL	Nee	In detailonderzoek, geen saneringsobject, LdenGPP =<60 dB
RWS Zuid-Nederland	Valkenburg Aan De Geul	Goudenrood 38	6301JM	Ja	In detailonderzoek, saneringsobject, LdenGPP >60 dB
RWS Zuid-Nederland	Valkenburg Aan De Geul	Goudenrood 40	6301JM	Ja	In detailonderzoek, saneringsobject, LdenGPP >60 dB
RWS Zuid-Nederland	Valkenburg Aan De Geul	Goudenrood 41	6301JL	Nee	In detailonderzoek, geen saneringsobject, LdenGPP =<60 dB
RWS Zuid-Nederland	Valkenburg Aan De Geul	Goudenrood 43	6301JL	Nee	In detailonderzoek, geen saneringsobject, LdenGPP =<60 dB
RWS Zuid-Nederland	Valkenburg Aan De Geul	Goudenrood 45	6301JL	Ja	In detailonderzoek, saneringsobject, LdenGPP >60 dB
RWS Zuid-Nederland	Valkenburg Aan De Geul	Goudenrood 47	6301JL	Ja	In detailonderzoek, saneringsobject, LdenGPP >60 dB
RWS Zuid-Nederland	Valkenburg Aan De Geul	Goudenrood 49	6301JL	Ja	In detailonderzoek, saneringsobject, LdenGPP >60 dB
RWS Zuid-Nederland	Valkenburg Aan De Geul	Van Caldenborghsweg 19	6301JL	Nee	In detailonderzoek, geen saneringsobject, LdenGPP =<60 dB
RWS Zuid-Nederland	Valkenburg Aan De Geul	Van Caldenborghsweg 21	6301JL	Ja	In detailonderzoek, saneringsobject, LdenGPP >60 dB
RWS Zuid-Nederland	Valkenburg Aan De Geul	Van Caldenborghsweg 26	6301JL	Nee	In detailonderzoek, geen saneringsobject, LdenGPP =<60 dB
RWS Zuid-Nederland	Valkenburg Aan De Geul	Van Caldenborghsweg 28	6301JL	Ja	In detailonderzoek, saneringsobject, LdenGPP >60 dB
RWS Zuid-Nederland	Valkenburg Aan De Geul	Vroenhof 116	6301KJ	Ja	In detailonderzoek, saneringsobject, LdenGPP >60 dB
RWS Zuid-Nederland	Valkenburg Aan De Geul	Vroenhof 118	6301KJ	Ja	In detailonderzoek, saneringsobject, LdenGPP >60 dB
RWS Zuid-Nederland	Valkenburg Aan De Geul	Vroenhof 120	6301KJ	Ja	In detailonderzoek, saneringsobject, LdenGPP >60 dB
RWS Zuid-Nederland	Valkenburg Aan De Geul	Vroenhof 122	6301KJ	Ja	In detailonderzoek, saneringsobject, LdenGPP >60 dB
RWS Zuid-Nederland	Valkenburg Aan De Geul	Vroenhof 124	6301KJ	Ja	In detailonderzoek, saneringsobject, LdenGPP >60 dB
RWS Zuid-Nederland	Valkenburg Aan De Geul	Vroenhof 126	6301KJ	Ja	In detailonderzoek, saneringsobject, LdenGPP >60 dB
RWS Zuid-Nederland	Valkenburg Aan De Geul	Vroenhof 128a	6301KJ	Nee	Gebouwd na 1986, ten onrechte op BSV lijst
RWS Zuid-Nederland	Valkenburg Aan De Geul	Vroenhof 128	6301KJ	Nee	Gebouwd na 1986, ten onrechte op BSV lijst
RWS Zuid-Nederland	Valkenburg Aan De Geul	Vroenhof 130a	6301KJ	Nee	Gebouwd na 1986, ten onrechte op BSV lijst
RWS Zuid-Nederland	Valkenburg Aan De Geul	Vroenhof 130	6301KJ	Nee	Gebouwd na 1986, ten onrechte op BSV lijst
RWS Zuid-Nederland	Valkenburg Aan De Geul	Vroenhof 134	6301KJ	Ja	In detailonderzoek, saneringsobject, LdenGPP >60 dB
RWS Zuid-Nederland	Valkenburg Aan De Geul	Vroenhof 136	6301KJ	Ja	In detailonderzoek, saneringsobject, LdenGPP >60 dB
RWS Zuid-Nederland	Valkenburg Aan De Geul	Vroenhof 140	6301KJ	Ja	In detailonderzoek, saneringsobject, LdenGPP >60 dB

Bijlage C3 Geactualiseerde lijst met gemelde adressen voor sanering onder categorie A

Datum actualisatie 18 september 2020, Amoun Mensink

Dienstnaam	Gemeente	Adres	Postcode	te saneren als A-object	reden
RWS Zuid-Nederland	Vught	Helvoirtseweg 185	5263ED	Nee	Gekoppelde sanering binnen project
RWS Zuid-Nederland	Vught	Helvoirtseweg 186a	5263LV	Nee	Gekoppelde sanering binnen project
RWS Zuid-Nederland	Vught	Helvoirtseweg 186b	5263LV	Nee	Gekoppelde sanering binnen project
RWS Zuid-Nederland	Vught	Helvoirtseweg 186	5263LV	Nee	Gekoppelde sanering binnen project
RWS Zuid-Nederland	Vught	Helvoirtseweg 187	5263ED	Nee	Gekoppelde sanering binnen project
RWS Zuid-Nederland	Vught	Helvoirtseweg 188	5263LV	Nee	Gekoppelde sanering binnen project
RWS Zuid-Nederland	Vught	Helvoirtseweg 189	5263EE	Nee	Gekoppelde sanering binnen project
RWS Zuid-Nederland	Vught	Helvoirtseweg 195	5263EE	Nee	Gekoppelde sanering binnen project
RWS Zuid-Nederland	Vught	Helvoirtseweg 223	5263LT	Nee	Gekoppelde sanering binnen project
RWS Zuid-Nederland	Vught	Jacob Van Ruisdaelstraat 1	5261XD	Nee	Gekoppelde sanering binnen project
RWS Zuid-Nederland	Vught	Jacob Van Ruisdaelstraat 2	5261XD	Nee	Gekoppelde sanering binnen project
RWS Zuid-Nederland	Vught	Jacob Van Ruisdaelstraat 3	5261XD	Nee	Gekoppelde sanering binnen project
RWS Zuid-Nederland	Vught	Jacob Van Ruisdaelstraat 5	5261XD	Nee	Gekoppelde sanering binnen project
RWS Zuid-Nederland	Vught	John F. Kennedylaan 1	5263AJ	Nee	Gekoppelde sanering binnen project
RWS Zuid-Nederland	Vught	Kruishoeweweg 1	5263NM	Nee	Gekoppelde sanering binnen project
RWS Zuid-Nederland	Vught	Lekkerbeetjenlaan 8	5263AG	Nee	Gekoppelde sanering binnen project
RWS Zuid-Nederland	Vught	Lekkerbeetjenlaan 10	5263AG	Nee	Gekoppelde sanering binnen project
RWS Zuid-Nederland	Vught	Lekkerbeetjenlaan 12	5263AG	Nee	Gekoppelde sanering binnen project
RWS Zuid-Nederland	Vught	Lekkerbeetjenlaan 14	5263AG	Nee	Gekoppelde sanering binnen project
RWS Zuid-Nederland	Vught	Lekkerbeetjenlaan 16	5263AG	Nee	Gekoppelde sanering binnen project
RWS Zuid-Nederland	Vught	Lekkerbeetjenlaan 18	5263AG	Nee	Gekoppelde sanering binnen project
RWS Zuid-Nederland	Vught	Lekkerbeetjenlaan 36	5263AG	Nee	Gekoppelde sanering binnen project
RWS Zuid-Nederland	Vught	Lekkerbeetjenlaan 38	5263AG	Nee	Gekoppelde sanering binnen project
RWS Zuid-Nederland	Vught	Lekkerbeetjenlaan 40	5263AG	Nee	Gekoppelde sanering binnen project
RWS Zuid-Nederland	Vught	Loeffplein 1	5262AJ	Nee	Gekoppelde sanering binnen project
RWS Zuid-Nederland	Vught	Loeffplein 2	5262AJ	Nee	Gekoppelde sanering binnen project
RWS Zuid-Nederland	Vught	Loeffplein 4	5262AJ	Nee	Gekoppelde sanering binnen project
RWS Zuid-Nederland	Vught	Loeffplein 5	5262AJ	Nee	Gekoppelde sanering binnen project
RWS Zuid-Nederland	Vught	Loeffplein 6	5262AJ	Nee	Gekoppelde sanering binnen project
RWS Zuid-Nederland	Vught	Loeffplein 7	5262AJ	Nee	Gekoppelde sanering binnen project
RWS Zuid-Nederland	Vught	Loeffplein 8	5262AJ	Nee	Gekoppelde sanering binnen project
RWS Zuid-Nederland	Vught	Loeffplein 9	5262AJ	Nee	Gekoppelde sanering binnen project
RWS Zuid-Nederland	Vught	Molenvensseweg 10	5261AL	Nee	Gekoppelde sanering binnen project
RWS Zuid-Nederland	Vught	Molenvensseweg 12	5261AL	Nee	Gekoppelde sanering binnen project
RWS Zuid-Nederland	Vught	Nieuwe Heikantstraat 1	5263AD	Nee	Gekoppelde sanering binnen project
RWS Zuid-Nederland	Vught	Nieuwe Heikantstraat 4	5263AE	Nee	Gekoppelde sanering binnen project
RWS Zuid-Nederland	Vught	Nieuwe Heikantstraat 6	5263AE	Nee	Gekoppelde sanering binnen project
RWS Zuid-Nederland	Vught	Nieuwe Heikantstraat 8	5263AE	Nee	Gekoppelde sanering binnen project
RWS Zuid-Nederland	Vught	Nieuwe Heikantstraat 36	5263AE	Nee	Gekoppelde sanering binnen project
RWS Zuid-Nederland	Vught	Notenluststraat 1	5263AL	Nee	Gekoppelde sanering binnen project
RWS Zuid-Nederland	Vught	Notenluststraat 3	5263AL	Nee	Gekoppelde sanering binnen project
RWS Zuid-Nederland	Vught	Notenluststraat 5	5263AL	Nee	Gekoppelde sanering binnen project
RWS Zuid-Nederland	Vught	Notenluststraat 7	5263AL	Nee	Gekoppelde sanering binnen project
RWS Zuid-Nederland	Vught	Oude Schanslaan 5	5263EL	Nee	Gekoppelde sanering binnen project
RWS Zuid-Nederland	Vught	Oude Schanslaan 7	5263EL	Nee	Gekoppelde sanering binnen project
RWS Zuid-Nederland	Vught	Oude Schanslaan 9	5263EL	Nee	Gekoppelde sanering binnen project
RWS Zuid-Nederland	Vught	Past Van Den Houtstraat 2	5262AE	Nee	Gekoppelde sanering binnen project
RWS Zuid-Nederland	Vught	Pieter Bruegellaan 1	5261AM	Nee	Gekoppelde sanering binnen project
RWS Zuid-Nederland	Vught	Pieter Bruegellaan 2	5261AM	Nee	Gekoppelde sanering binnen project
RWS Zuid-Nederland	Vught	Pieter Bruegellaan 3	5261AM	Nee	Gekoppelde sanering binnen project
RWS Zuid-Nederland	Vught	Pieter Bruegellaan 4	5261AM	Nee	Gekoppelde sanering binnen project
RWS Zuid-Nederland	Vught	Pieter Bruegellaan 5	5261AM	Nee	Gekoppelde sanering binnen project
RWS Zuid-Nederland	Vught	Pieter Bruegellaan 6	5261AM	Nee	Gekoppelde sanering binnen project
RWS Zuid-Nederland	Vught	Rembrandtlaan 18	5261XH	Nee	Gekoppelde sanering binnen project
RWS Zuid-Nederland	Vught	Rembrandtlaan 20	5261XH	Nee	Gekoppelde sanering binnen project
RWS Zuid-Nederland	Vught	Rembrandtlaan 22	5261XH	Nee	Gekoppelde sanering binnen project
RWS Zuid-Nederland	Vught	Rembrandtlaan 24	5261XH	Nee	Gekoppelde sanering binnen project
RWS Zuid-Nederland	Vught	Rembrandtlaan 29	5261XE	Nee	Gekoppelde sanering binnen project
RWS Zuid-Nederland	Vught	Rembrandtlaan 31	5261XG	Nee	Gekoppelde sanering binnen project
RWS Zuid-Nederland	Vught	Rembrandtlaan 33	5261XG	Nee	Gekoppelde sanering binnen project
RWS Zuid-Nederland	Vught	Rembrandtlaan 35	5261XG	Nee	Gekoppelde sanering binnen project
RWS Zuid-Nederland	Vught	Rembrandtlaan 56	5261XJ	Nee	Gekoppelde sanering binnen project
RWS Zuid-Nederland	Vught	Rembrandtlaan 58	5261XJ	Nee	Gekoppelde sanering binnen project
RWS Zuid-Nederland	Vught	Rembrandtlaan 60	5261XJ	Nee	Gekoppelde sanering binnen project
RWS Zuid-Nederland	Vught	Rembrandtlaan 62	5261XJ	Nee	Gekoppelde sanering binnen project
RWS Zuid-Nederland	Vught	Rembrandtlaan 64	5261XJ	Nee	Gekoppelde sanering binnen project
RWS Zuid-Nederland	Vught	Rembrandtlaan 66	5261XJ	Nee	Gekoppelde sanering binnen project
RWS Zuid-Nederland	Vught	Rembrandtlaan 68	5261XJ	Nee	Gekoppelde sanering binnen project
RWS Zuid-Nederland	Vught	Snippenlaantje 1	5263ES	Nee	Gekoppelde sanering binnen project
RWS Zuid-Nederland	Vught	Taalstraat 74	5261BG	Nee	Gekoppelde sanering binnen project
RWS Zuid-Nederland	Vught	Taalstraat 113	5261BC	Nee	Gekoppelde sanering binnen project
RWS Zuid-Nederland	Vught	Taalstraat 123	5261BC	Nee	Gekoppelde sanering binnen project
RWS Zuid-Nederland	Vught	Taalstraat 125	5261BC	Nee	Gekoppelde sanering binnen project
RWS Zuid-Nederland	Vught	Theresialaan 2	5262BK	Nee	Gekoppelde sanering binnen project
RWS Zuid-Nederland	Vught	Theresialaan 4	5262BK	Nee	Gekoppelde sanering binnen project
RWS Zuid-Nederland	Vught	Theresialaan 6	5262BK	Nee	Gekoppelde sanering binnen project
RWS Zuid-Nederland	Vught	Theresialaan 8	5262BK	Nee	Gekoppelde sanering binnen project
RWS Zuid-Nederland	Vught	Theresialaan 10	5262BK	Nee	Gekoppelde sanering binnen project
RWS Zuid-Nederland	Vught	Theresialaan 12	5262BK	Nee	Gekoppelde sanering binnen project
RWS Zuid-Nederland	Vught	Theresialaan 14	5262BK	Nee	Gekoppelde sanering binnen project
RWS Zuid-Nederland	Vught	Theresialaan 16	5262BK	Nee	Gekoppelde sanering binnen project
RWS Zuid-Nederland	Vught	Van Houwelingenplantsoen 1	5263EK	Nee	Gekoppelde sanering binnen project
RWS Zuid-Nederland	Vught	Van Houwelingenplantsoen 2	5263EK	Nee	Gekoppelde sanering binnen project
RWS Zuid-Nederland	Vught	Van Houwelingenplantsoen 8	5263EK	Nee	Gekoppelde sanering binnen project

Bijlage C3 Geactualiseerde lijst met gemelde adressen voor sanering onder categorie A

Datum actualisatie 18 september 2020, Amoun Mensink

Dienstnaam	Gemeente	Adres	Postcode	te saneren als A-object	reden
RWS Zuid-Nederland	Vught	Van Houwelingenplantsoen 9	5263EK	Nee	Gekoppelde sanering binnen project
RWS Zuid-Nederland	Vught	Van Lanschotlaan 1	5262AG	Nee	Gekoppelde sanering binnen project
RWS Zuid-Nederland	Vught	Van Lanschotlaan 3	5262AG	Nee	Gekoppelde sanering binnen project
RWS Zuid-Nederland	Vught	Zeeldraaierstraat 2	5261XK	Nee	Gekoppelde sanering binnen project
RWS Zuid-Nederland	Vught	Zeeldraaierstraat 6	5261XK	Nee	Gekoppelde sanering binnen project
RWS Zuid-Nederland	Vught	Zeeldraaierstraat 8	5261XK	Nee	Gekoppelde sanering binnen project
RWS Zuid-Nederland	Vught	Zeeldraaierstraat 10	5261XK	Nee	Gekoppelde sanering binnen project
RWS Zuid-Nederland	Vught	Zeeldraaierstraat 14	5261XK	Nee	Gekoppelde sanering binnen project
RWS Zuid-Nederland	Vught	Zeeldraaierstraat 16	5261XK	Nee	Gekoppelde sanering binnen project
RWS Zuid-Nederland	Vught	Zeeldraaierstraat 18	5261XK	Nee	Gekoppelde sanering binnen project
RWS Zuid-Nederland	Vught	Zonneweilaan 1	5263EA	Nee	Gekoppelde sanering binnen project
RWS Zuid-Nederland	Vught	Zonneweilaan 3	5263EA	Nee	Gekoppelde sanering binnen project
RWS Zuid-Nederland	Vught	Zuidoosterlaan 1	5263AM	Nee	Gekoppelde sanering binnen project
RWS Zuid-Nederland	Waalwijk	Gedempte Haven 5	5141JW	Nee	Niet te vinden in BAG
RWS Zuid-Nederland	Waalwijk	Laageinde 107b	5142EG	Ja	In detailonderzoek, saneringsobject, LdenGPP >60 dB
RWS Zuid-Nederland	Waalwijk	Winterdijk 10	5141KE	Nee	Gekoppelde sanering binnen project
RWS Zuid-Nederland	Waalwijk	Winterdijk 12	5141KE	Nee	Gekoppelde sanering binnen project
RWS Zuid-Nederland	Waalwijk	Winterdijk 24	5141KE	Nee	Gekoppelde sanering binnen project
RWS Zuid-Nederland	Waalwijk	Winterdijk 25	5141KE	Nee	Gekoppelde sanering binnen project
RWS Zuid-Nederland	Waalwijk	Winterdijk 53	5142EA	Ja	In detailonderzoek, saneringsobject, LdenGPP >60 dB
RWS Zuid-Nederland	Waalwijk	Winterdijk 57	5142EA	Ja	In detailonderzoek, saneringsobject, LdenGPP >60 dB
RWS Zuid-Nederland	Waalwijk	Winterdijk-Oost 12a	5141KE	Nee	Niet te vinden in BAG. Winterdijk 12 bestaat alleen zonder toevoeging en lijkt restaurant
RWS Zuid-Nederland	Waalwijk	Winterdijk-Oost 12b	5141KE	Nee	Niet te vinden in BAG. Winterdijk 12 bestaat alleen zonder toevoeging en lijkt restaurant
RWS Zuid-Nederland	Waalwijk	Winterdijk-Oost 12c	5141KE	Nee	Niet te vinden in BAG. Winterdijk 12 bestaat alleen zonder toevoeging en lijkt restaurant
RWS Zuid-Nederland	Waalwijk	Winterdijk-Oost 12d	5141KE	Nee	Niet te vinden in BAG. Winterdijk 12 bestaat alleen zonder toevoeging en lijkt restaurant
RWS Zuid-Nederland	Waalwijk	Winterdijk-Oost 12e	5141KE	Nee	Niet te vinden in BAG. Winterdijk 12 bestaat alleen zonder toevoeging en lijkt restaurant
RWS Zuid-Nederland	Waalwijk	Winterdijk-Oost 12f	5141KE	Nee	Niet te vinden in BAG. Winterdijk 12 bestaat alleen zonder toevoeging en lijkt restaurant
RWS Zuid-Nederland	Waalwijk	Winterdijk-Oost 12g	5141KE	Nee	Niet te vinden in BAG. Winterdijk 12 bestaat alleen zonder toevoeging en lijkt restaurant
RWS Zuid-Nederland	Waalwijk	Winterdijk-Oost 12h	5141KE	Nee	Niet te vinden in BAG. Winterdijk 12 bestaat alleen zonder toevoeging en lijkt restaurant
RWS Zuid-Nederland	Waalwijk	Winterdijk-Oost 12i	5141KE	Nee	Niet te vinden in BAG. Winterdijk 12 bestaat alleen zonder toevoeging en lijkt restaurant
RWS Zuid-Nederland	Waalwijk	Winterdijk-Oost 12j	5141KE	Nee	Niet te vinden in BAG. Winterdijk 12 bestaat alleen zonder toevoeging en lijkt restaurant

Bijlage D1 - Basisberekeningen geluidgevoelige objecten | Bestemmingscodes

code	Omschrijving bestemming
1	woning
2	woonwagenstandplaats
3	woonschipligplaats
4	overige geluidgevoelige objecten

Bijlage D2 - Basisberekeningen geluidgevoelige objecten | Saneringsobjecten

Adres	Gemeente	Bestemming	Categorie saneringsobject	Gevel-oriëntatie	Hoogte boven maaiveld (m)	Object gesitueerd langs wegvak bijlage 4 Bgm	Geluidbelasting LdenGPP zonder aanvullende maatregelen	Streefwaarde sanering (dB)	Overschrijding streefwaarde (dB)
Dennendijk 11	Asten	1	AB	N	1.5		65	60	5
					4.5		69	60	9
					1.5	O	65	60	5
					4.5		68	60	8
					1.5	W	58	60	--
					4.5		60	60	--
Leensel 7	Asten	1	B	N	1.5		64	60	4
					4.5		68	60	8
					1.5	O	65	60	5
					4.5		69	60	9
					1.5	W	61	60	1
					4.5		62	60	2
					1.5	Z	59	60	--
					4.5		61	60	1
Maastrichterlaan 95	Beek	1	B	NO	1.5		42	60	--
					4.5		39	60	--
					7.5		43	60	--
					1.5	NW	56	60	--
					4.5		61	60	1
					7.5		66	60	6
					1.5	ZW	54	60	--
					4.5		59	60	--
					7.5		63	60	3
Maastrichterlaan 99	Beek	1	B	NO	1.5		59	60	--
					4.5		62	60	2
					7.5		63	60	3
					4.5	NW	65	60	5
					7.5		67	60	7
					1.5	ZO	53	60	--
					4.5		54	60	--
					7.5		54	60	--
					1.5	ZW	60	60	--
					4.5		64	60	4
7.5		66	60	6					

Bijlage D2 - Basisberekeningen geluidgevoelige objecten | Saneringsobjecten

Adres	Gemeente	Bestemming	Categorie saneringsobject	Gevel-oriëntatie	Hoogte boven maaiveld (m)	Object gesitueerd langs wegvak bijlage 4 Bgm	Geluidbelasting LdenGPP zonder aanvullende maatregelen	Streefwaarde sanering (dB)	Overschrijding streefwaarde (dB)
Maastrichterlaan 95a	Beek	1	B	NO	1.5		61	60	1
					4.5		64	60	4
					7.5		64	60	4
				NW	1.5		62	60	2
					4.5		67	60	7
					7.5		69	60	9
				ZW	1.5		56	60	--
					4.5		63	60	3
					7.5		66	60	6
Margrietstraat 71	Beek	1	B	N	11.5		57	60	--
				W	11.5		67	60	7
				Z	11.5		60	60	--
Op 't Veldje 53	Beek	1	B	NO	1.5		58	60	--
					1.5		64	60	4
					4.5		66	60	6
					4.5		63	60	3
				W	1.5		54	60	--
					4.5		57	60	--
				Z	1.5		41	60	--
					4.5		48	60	--
				ZO	1.5		63	60	3
					4.5		64	60	4
Oranjesingel 6	Beek	1	B	N	9		63	60	3
				W	9		66	60	6
Oranjesingel 8	Beek	1	B	N	12		65	60	5
				W	12		68	60	8
Oranjesingel 14	Beek	1	B	N	9		63	60	3
				W	9		66	60	6
Oranjesingel 16	Beek	1	B	N	12		65	60	5
				W	12		68	60	8
Oranjesingel 24	Beek	1	B	W	11.5		68	60	8
				Z	11.5		53	60	--
Oranjesingel 32	Beek	1	B	W	11.5		68	60	8
				Z	11.5		53	60	--

Bijlage D2 - Basisberekeningen geluidgevoelige objecten | Saneringsobjecten

Adres	Gemeente	Bestemming	Categorie saneringsobject	Gevel-oriëntatie	Hoogte boven maaiveld (m)	Object gesitueerd langs wegvak bijlage 4 Bgm	Geluidbelasting LdenGPP zonder aanvullende maatregelen	Streefwaarde sanering (dB)	Overschrijding streefwaarde (dB)		
Oranjesingel 52	Beek	1	B	N	10.5		61	60	1		
				O	10.5		47	60	--		
				W	10.5		66	60	6		
Oranjesingel 54	Beek	1	B	N	10.5		61	60	1		
				O	10.5		47	60	--		
				W	10.5		66	60	6		
Oranjesingel 56	Beek	1	B	N	10.5		61	60	1		
				O	10.5		47	60	--		
				W	10.5		66	60	6		
Oranjesingel 88	Beek	1	B	N	10.5		52	60	--		
				W	10.5		66	60	6		
				Z	10.5		61	60	1		
Parallelweg 1	Beek	1	AB	N	1.5		60	60	--		
					4.5		65	60	5		
					7.5		69	60	9		
				O	1.5		61	60	1		
					4.5		66	60	6		
					7.5		68	60	8		
				W	1.5		57	60	--		
	4.5		61	60	1						
	7.5		63	60	3						
Parallelweg 2	Beek	1	A	NO	1.5		60	60	--		
					4.5		64	60	4		
						NW	1.5		56	60	--
					4.5		60	60	--		
						ZO	1.5		56	60	--
					4.5		61	60	1		
Parallelweg 3	Beek	1	A	NW	1.5		59	60	--		
					1.5		56	60	--		
					4.5		64	60	4		
					4.5		60	60	--		
						ZO	1.5		54	60	--
					4.5		59	60	--		
Parallelweg 4	Beek	1	AB	NO	1.5		59	60	--		

Bijlage D2 - Basisberekeningen geluidgevoelige objecten | Saneringsobjecten

Adres	Gemeente	Bestemming	Categorie saneringsobject	Gevel-oriëntatie	Hoogte boven maaiveld (m)	Object gesitueerd langs wegvak bijlage 4 Bgm	Geluidbelasting LdenGPP zonder aanvullende maatregelen	Streefwaarde sanering (dB)	Overschrijding streefwaarde (dB)
					4.5		64	60	4
					7.5		69	60	9
				NW	1.5		56	60	--
					4.5		60	60	--
					7.5		65	60	5
				ZO	1.5		54	60	--
					4.5		59	60	--
					7.5		65	60	5
Parallelweg 5	Beek	1	AB	NO	1.5		59	60	--
					4.5		64	60	4
					7.5		69	60	9
				NW	1.5		52	60	--
					4.5		57	60	--
					7.5		63	60	3
				ZO	1.5		53	60	--
					4.5		57	60	--
					7.5		63	60	3
Parallelweg 6	Beek	1	AB	NO	1.5		59	60	--
					4.5		64	60	4
					7.5		69	60	9
				NW	1.5		58	60	--
					4.5		62	60	2
					7.5		66	60	6
				ZO	1.5		52	60	--
					4.5		56	60	--
					7.5		62	60	2
Parallelweg 7	Beek	1	A	NO	1.5		58	60	--
					4.5		63	60	3
				NW	1.5		57	60	--
					4.5		61	60	1
				ZO	1.5		51	60	--
					4.5		59	60	--
Parallelweg 12	Beek	1	A	N	1.5		56	60	--
					4.5		61	60	1

Bijlage D2 - Basisberekeningen geluidgevoelige objecten | Saneringsobjecten

Adres	Gemeente	Bestemming	Categorie saneringsobject	Gevel-oriëntatie	Hoogte boven maaiveld (m)	Object gesitueerd langs wegvak bijlage 4 Bgm	Geluidbelasting LdenGPP zonder aanvullende maatregelen	Streefwaarde sanering (dB)	Overschrijding streefwaarde (dB)
				O	1.5		56	60	--
					4.5		60	60	--
				W	1.5		56	60	--
					4.5		59	60	--
Sint Jansgeleen 1	Beek	1	B	NW	1.5		57	60	--
					4.5		62	60	2
					7.5		62	60	2
				ZO	1.5		62	60	2
					4.5		67	60	7
					7.5		68	60	8
				ZW	1.5		62	60	2
					4.5		66	60	6
					7.5		67	60	7
Sint Jansgeleen 1a	Beek	1	B	NW	1.5		46	60	--
					4.5		49	60	--
					7.5		52	60	--
				ZO	1.5		62	60	2
					4.5		66	60	6
					7.5		67	60	7
Sint Jansgeleen 1b	Beek	1	B	NW	1.5		46	60	--
					4.5		49	60	--
					7.5		52	60	--
				ZO	1.5		62	60	2
					4.5		66	60	6
					7.5		67	60	7
Spaansesingel 8	Beek	1	B	NO	1.5		54	60	--
					4.5		61	60	1
					7.5		66	60	6
				ZO	1.5		49	60	--
					4.5		54	60	--
					7.5		59	60	--
				ZW	1.5		46	60	--
					4.5		50	60	--
					7.5		53	60	--

Bijlage D2 - Basisberekeningen geluidgevoelige objecten | Saneringsobjecten

Adres	Gemeente	Bestemming	Categorie saneringsobject	Gevel-oriëntatie	Hoogte boven maaiveld (m)	Object gesitueerd langs wegvak bijlage 4 Bgm	Geluidbelasting LdenGPP zonder aanvullende maatregelen	Streefwaarde sanering (dB)	Overschrijding streefwaarde (dB)
Spaansesingel 9	Beek	1	B	NO	1.5		55	60	--
					4.5		62	60	2
					7.5		68	60	8
				NW	1.5		51	60	--
					4.5		58	60	--
					7.5		63	60	3
				ZO	1.5		46	60	--
					4.5		50	60	--
					7.5		55	60	--
ZW	1.5		46	60	--				
	4.5		51	60	--				
	7.5		55	60	--				
Spaansesingel 10	Beek	1	B	NO	1.5		55	60	--
					4.5		62	60	2
					7.5		68	60	8
Spaansesingel 11	Beek	1	B	NO	1.5		55	60	--
					4.5		62	60	2
					7.5		68	60	8
				ZW	1.5		47	60	--
					4.5		52	60	--
					7.5		55	60	--
Spaansesingel 12	Beek	1	B	NO	1.5		55	60	--
					4.5		62	60	2
					7.5		68	60	8
				ZO	1.5		54	60	--
					4.5		60	60	--
					7.5		64	60	4
				ZW	1.5		47	60	--
					4.5		50	60	--
					7.5		52	60	--
Spaansesingel 13	Beek	1	B	NO	1.5		56	60	--
					4.5		63	60	3
					7.5		69	60	9
				NW	1.5		53	60	--

Bijlage D2 - Basisberekeningen geluidgevoelige objecten | Saneringsobjecten

Adres	Gemeente	Bestemming	Categorie saneringsobject	Gevel-oriëntatie	Hoogte boven maaiveld (m)	Object gesitueerd langs wegvak bijlage 4 Bgm	Geluidbelasting LdenGPP zonder aanvullende maatregelen	Streefwaarde sanering (dB)	Overschrijding streefwaarde (dB)
					4.5		59	60	--
					7.5		65	60	5
				ZW	1.5		50	60	--
					4.5		54	60	--
					7.5		58	60	--
Spaansesingel 14	Beek	1	B	NO	1.5		57	60	--
					4.5		63	60	3
					7.5		69	60	9
				ZW	1.5		51	60	--
					4.5		55	60	--
					7.5		58	60	--
Spaansesingel 15	Beek	1	B	NO	1.5		57	60	--
					4.5		63	60	3
					7.5		69	60	9
				ZW	1.5		51	60	--
					4.5		56	60	--
					7.5		59	60	--
Spaansesingel 16	Beek	1	B	NO	1.5		57	60	--
					4.5		63	60	3
					7.5		69	60	9
				ZO	1.5		56	60	--
					4.5		60	60	--
					7.5		65	60	5
				ZW	1.5		51	60	--
					4.5		57	60	--
					7.5		59	60	--
Spaansesingel 17	Beek	1	B	NO	1.5		57	60	--
					4.5		63	60	3
					7.5		69	60	9
				NW	1.5		55	60	--
					4.5		60	60	--
					7.5		65	60	5
				ZW	1.5		52	60	--
					4.5		55	60	--

Bijlage D2 - Basisberekeningen geluidgevoelige objecten | Saneringsobjecten

Adres	Gemeente	Bestemming	Categorie saneringsobject	Gevel-oriëntatie	Hoogte boven maaiveld (m)	Object gesitueerd langs wegvak bijlage 4 Bgm	Geluidbelasting LdenGPP zonder aanvullende maatregelen	Streefwaarde sanering (dB)	Overschrijding streefwaarde (dB)
					7.5		58	60	--
Spaansesingel 18	Beek	1	B	NO	1.5		57	60	--
					4.5		63	60	3
					7.5		69	60	9
				ZW	1.5		52	60	--
					4.5		55	60	--
					7.5		57	60	--
Spaansesingel 19	Beek	1	B	NO	1.5		57	60	--
					4.5		63	60	3
					7.5		69	60	9
				ZW	1.5		52	60	--
					4.5		55	60	--
					7.5		58	60	--
Spaansesingel 20	Beek	1	B	NO	1.5		57	60	--
					4.5		63	60	3
					7.5		69	60	9
				ZO	1.5		54	60	--
					4.5		59	60	--
					7.5		65	60	5
				ZW	1.5		51	60	--
					4.5		54	60	--
					7.5		58	60	--
Spaansesingel 21	Beek	1	B	NO	1.5		57	60	--
					4.5		63	60	3
					7.5		68	60	8
				NW	1.5		53	60	--
					4.5		58	60	--
					7.5		64	60	4
				ZO	1.5		53	60	--
					4.5		58	60	--
					7.5		65	60	5
				ZW	1.5		52	60	--
					4.5		55	60	--
					7.5		59	60	--

Bijlage D2 - Basisberekeningen geluidgevoelige objecten | Saneringsobjecten

Adres	Gemeente	Bestemming	Categorie saneringsobject	Gevel-oriëntatie	Hoogte boven maaiveld (m)	Object gesitueerd langs wegvak bijlage 4 Bgm	Geluidbelasting LdenGPP zonder aanvullende maatregelen	Streefwaarde sanering (dB)	Overschrijding streefwaarde (dB)
Spaansesingel 22	Beek	1	B	NO	1.5		57	60	--
					4.5		62	60	2
					7.5		68	60	8
				NW	1.5		51	60	--
					4.5		56	60	--
					7.5		62	60	2
				ZO	1.5		54	60	--
					4.5		59	60	--
					7.5		64	60	4
				ZW	1.5		52	60	--
4.5		55	60		--				
7.5		59	60		--				
Stationstraat 84	Beek	1	B	NO	1.5		66	60	6
					4.5		68	60	8
					7.5		67	60	7
				Z	1.5		61	60	1
					4.5		65	60	5
					7.5		66	60	6
				ZO	1.5		65	60	5
					4.5		68	60	8
					7.5		69	60	9
				Stationstraat 88	Beek	1	B	NO	1.5
4.5		67	60						7
7.5		67	60						7
Stationstraat 90	Beek	1	B	NO	1.5		65	60	5
					4.5		67	60	7
					7.5		67	60	7
				O	1.5		61	60	1
					4.5		66	60	6
					7.5		66	60	6
				W	1.5		58	60	--
					4.5		60	60	--
					7.5		62	60	2
				Z	1.5		59	60	--

Bijlage D2 - Basisberekeningen geluidgevoelige objecten | Saneringsobjecten

Adres	Gemeente	Bestemming	Categorie saneringsobject	Gevel-oriëntatie	Hoogte boven maaiveld (m)	Object gesitueerd langs wegvak bijlage 4 Bgm	Geluidbelasting LdenGPP zonder aanvullende maatregelen	Streefwaarde sanering (dB)	Overschrijding streefwaarde (dB)
					4.5		63	60	3
					7.5		64	60	4
Stationstraat 94	Beek	1	B	NO	1.5		64	60	4
					4.5		65	60	5
					7.5		66	60	6
				O	1.5		59	60	--
					4.5		61	60	1
					7.5		62	60	2
				W	1.5		58	60	--
					4.5		58	60	--
					7.5		60	60	--
				Z	1.5		58	60	--
					4.5		61	60	1
					7.5		62	60	2
Aletta Jacobsstraat 1	Bergen op Zoom	1	B	N	1.5		65	60	5
					1.5		64	60	4
					4.5		67	60	7
					4.5		66	60	6
					7.5		67	60	7
					7.5		66	60	7
				W	1.5		56	60	--
					4.5		59	60	--
					7.5		60	60	--
				Z	1.5		52	60	--
					4.5		54	60	--
					7.5		54	60	--
Aletta Jacobsstraat 2	Bergen op Zoom	1	B	N	1.5		65	60	5
					4.5		67	60	7
					7.5		68	60	8
				O	1.5		64	60	4
					4.5		65	60	5
					7.5		66	60	6
				Z	1.5		46	60	--
					4.5		50	60	--

Bijlage D2 - Basisberekeningen geluidgevoelige objecten | Saneringsobjecten

Adres	Gemeente	Bestemming	Categorie saneringsobject	Gevel-oriëntatie	Hoogte boven maaiveld (m)	Object gesitueerd langs wegvak bijlage 4 Bgm	Geluidbelasting LdenGPP zonder aanvullende maatregelen	Streefwaarde sanering (dB)	Overschrijding streefwaarde (dB)
					7.5		52	60	--
Wouwsestraatweg 200	Bergen op Zoom	1	B	N	1.5		63	60	3
					4.5		65	60	5
					7.5		66	60	6
				O	1.5		60	60	--
					4.5		62	60	2
					7.5		63	60	3
				W	1.5		51	60	--
					4.5		54	60	--
					7.5		55	60	--
				Z	1.5		52	60	--
					4.5		56	60	--
					7.5		55	60	--
Bergschot 560	Breda	1	B	O	28.5		66	60	6
				W	28.5		56	60	--
				Z	28.5		65	60	5
Bergschot 566	Breda	1	B	O	31.5		66	60	6
				W	31.5		56	60	--
				Z	31.5		65	60	5
Bergschot 572	Breda	1	B	O	34.5		66	60	6
				W	34.5		56	60	--
				Z	34.5		65	60	5
Bergschot 578	Breda	1	B	O	37.5		66	60	6
				W	37.5		57	60	--
				Z	37.5		65	60	5
Bergschot 618	Breda	1	B	O	1.5		64	60	4
					4.5		65	60	5
					7.5		66	60	6
				W	1.5		53	60	--
					4.5		53	60	--
					7.5		59	60	--
Bergschot 620	Breda	1	B	O	1.5		64	60	4
					4.5		65	60	5
					7.5		66	60	6

Bijlage D2 - Basisberekeningen geluidgevoelige objecten | Saneringsobjecten

Adres	Gemeente	Bestemming	Categorie saneringsobject	Gevel-oriëntatie	Hoogte boven maaiveld (m)	Object gesitueerd langs wegvak bijlage 4 Bgm	Geluidbelasting LdenGPP zonder aanvullende maatregelen	Streefwaarde sanering (dB)	Overschrijding streefwaarde (dB)
				W	1.5		52	60	--
					4.5		53	60	--
					7.5		59	60	--
Bergschot 622	Breda	1	B	O	1.5		64	60	4
					4.5		66	60	6
					7.5		66	60	6
				W	1.5		52	60	--
					4.5		53	60	--
					7.5		59	60	--
Bergschot 624	Breda	1	B	O	1.5		64	60	4
					4.5		66	60	6
					7.5		66	60	6
				W	1.5		54	60	--
					4.5		55	60	--
					7.5		59	60	--
Bergschot 626	Breda	1	B	N	1.5		61	60	1
					4.5		61	60	1
					7.5		63	60	3
				O	1.5		65	60	5
					4.5		66	60	6
					7.5		67	60	7
				W	1.5		54	60	--
					4.5		54	60	--
					7.5		59	60	--
Bergschot 628	Breda	1	B	O	1.5		65	60	5
					4.5		67	60	7
					7.5		67	60	7
				W	1.5		56	60	--
					4.5		54	60	--
					7.5		59	60	--
				Z	1.5		64	60	4
					4.5		65	60	5
					7.5		66	60	6
Bisschopshoeve 132	Breda	1	A	N	10.5		63	60	3

Bijlage D2 - Basisberekeningen geluidgevoelige objecten | Saneringsobjecten

Adres	Gemeente	Bestemming	Categorie saneringsobject	Gevel-oriëntatie	Hoogte boven maaiveld (m)	Object gesitueerd langs wegvak bijlage 4 Bgm	Geluidbelasting LdenGPP zonder aanvullende maatregelen	Streefwaarde sanering (dB)	Overschrijding streefwaarde (dB)
				O	10.5		65	60	5
				W	10.5		54	60	--
Bisschopshoeve 134	Breda	1	A	O	10.5		65	60	5
				W	10.5		53	60	--
Bisschopshoeve 136	Breda	1	A	O	10.5		65	60	5
				W	10.5		53	60	--
				Z	10.5		54	60	--
Bisschopshoeve 138	Breda	1	A	N	13.5		63	60	3
				O	13.5		65	60	5
				W	13.5		52	60	--
Bisschopshoeve 140	Breda	1	A	O	13.5		65	60	5
				W	13.5		52	60	--
Bisschopshoeve 142	Breda	1	A	O	13.5		65	60	5
				W	13.5		52	60	--
				Z	13.5		54	60	--
Bisschopshoeve 144	Breda	1	AB	N	16.5		63	60	3
				O	16.5		66	60	6
				W	16.5		52	60	--
Bisschopshoeve 146	Breda	1	AB	O	16.5		66	60	6
				W	16.5		52	60	--
Bisschopshoeve 148	Breda	1	AB	O	16.5		66	60	6
				W	16.5		52	60	--
				Z	16.5		54	60	--
Bisschopshoeve 150	Breda	1	AB	N	19.5		63	60	3
				O	19.5		66	60	6
				W	19.5		52	60	--
Bisschopshoeve 152	Breda	1	AB	O	19.5		66	60	6
				W	19.5		52	60	--
Bisschopshoeve 154	Breda	1	AB	O	19.5		66	60	6
				W	19.5		52	60	--
				Z	19.5		55	60	--
Bisschopshoeve 156	Breda	1	AB	N	22.5		63	60	3
				O	22.5		66	60	6
				W	22.5		52	60	--

Bijlage D2 - Basisberekeningen geluidgevoelige objecten | Saneringsobjecten

Adres	Gemeente	Bestemming	Categorie saneringsobject	Gevel-oriëntatie	Hoogte boven maaiveld (m)	Object gesitueerd langs wegvak bijlage 4 Bgm	Geluidbelasting LdenGPP zonder aanvullende maatregelen	Streefwaarde sanering (dB)	Overschrijding streefwaarde (dB)
Bisschopshoeve 158	Breda	1	AB	O	22.5		66	60	6
				W	22.5		52	60	--
Bisschopshoeve 160	Breda	1	AB	O	22.5		66	60	6
				W	22.5		52	60	--
				Z	22.5		55	60	--
Bisschopshoeve 162	Breda	1	AB	N	25.5		63	60	3
				O	25.5		66	60	6
				W	25.5		52	60	--
Bisschopshoeve 163	Breda	1	B	N	1.5		60	60	--
					4.5		60	60	--
				O	1.5		65	60	5
					4.5		67	60	7
				W	1.5		57	60	--
					4.5		56	60	--
Bisschopshoeve 164	Breda	1	AB	Z	1.5		62	60	2
					4.5		65	60	5
				O	25.5		66	60	6
Bisschopshoeve 166	Breda	1	AB	W	25.5		52	60	--
				O	25.5		66	60	6
				W	25.5		52	60	--
Bisschopshoeve 168	Breda	1	AB	Z	25.5		55	60	--
				N	28.5		63	60	3
				O	28.5		66	60	6
Bisschopshoeve 170	Breda	1	AB	W	28.5		52	60	--
				O	28.5		66	60	6
				W	28.5		52	60	--
Bisschopshoeve 172	Breda	1	AB	Z	28.5		55	60	--
				O	28.5		66	60	6
				W	28.5		52	60	--
Bisschopshoeve 174	Breda	1	AB	N	31.5		63	60	3
				O	31.5		66	60	6
				W	31.5		52	60	--
Bisschopshoeve 176	Breda	1	AB	O	31.5		66	60	6
				W	31.5		52	60	--

Bijlage D2 - Basisberekeningen geluidgevoelige objecten | Saneringsobjecten

Adres	Gemeente	Bestemming	Categorie saneringsobject	Gevel-oriëntatie	Hoogte boven maaiveld (m)	Object gesitueerd langs wegvak bijlage 4 Bgm	Geluidbelasting LdenGPP zonder aanvullende maatregelen	Streefwaarde sanering (dB)	Overschrijding streefwaarde (dB)
Bisschopshoeve 178	Breda	1	AB	O	31.5		66	60	6
				W	31.5		52	60	--
				Z	31.5		56	60	--
Bisschopshoeve 180	Breda	1	AB	N	34.5		63	60	3
				O	34.5		66	60	6
				W	34.5		52	60	--
Bisschopshoeve 182	Breda	1	AB	O	34.5		66	60	6
				W	34.5		52	60	--
Bisschopshoeve 184	Breda	1	AB	O	34.5		66	60	6
				W	34.5		52	60	--
				Z	34.5		56	60	--
Bisschopshoeve 186	Breda	1	AB	N	37.5		63	60	3
				O	37.5		66	60	6
				W	37.5		53	60	--
Bisschopshoeve 188	Breda	1	AB	O	37.5		66	60	6
				W	37.5		53	60	--
Bisschopshoeve 190	Breda	1	AB	O	37.5		66	60	6
				W	37.5		53	60	--
				Z	37.5		56	60	--
Bisschopshoeve 204	Breda	1	A	N	10.5		65	60	5
				O	10.5		65	60	5
				W	10.5		56	60	--
Bisschopshoeve 206	Breda	1	A	O	10.5		65	60	5
				W	10.5		56	60	--
Bisschopshoeve 208	Breda	1	A	O	10.5		65	60	5
				W	10.5		56	60	--
				Z	10.5		60	60	--
Bisschopshoeve 210	Breda	1	AB	N	13.5		66	60	6
				O	13.5		66	60	6
				W	13.5		55	60	--
Bisschopshoeve 212	Breda	1	AB	O	13.5		66	60	6
				W	13.5		55	60	--
Bisschopshoeve 214	Breda	1	AB	O	13.5		66	60	6
				W	13.5		55	60	--

Bijlage D2 - Basisberekeningen geluidgevoelige objecten | Saneringsobjecten

Adres	Gemeente	Bestemming	Categorie saneringsobject	Gevel-oriëntatie	Hoogte boven maaiveld (m)	Object gesitueerd langs wegvak bijlage 4 Bgm	Geluidbelasting LdenGPP zonder aanvullende maatregelen	Streefwaarde sanering (dB)	Overschrijding streefwaarde (dB)
				Z	13.5		61	60	1
Bisschopshoeve 216	Breda	1	AB	N	16.5		66	60	6
				O	16.5		66	60	6
				W	16.5		55	60	--
Bisschopshoeve 218	Breda	1	AB	O	16.5		66	60	6
				W	16.5		55	60	--
Bisschopshoeve 220	Breda	1	AB	O	16.5		66	60	6
				W	16.5		55	60	--
				Z	16.5		63	60	3
Bisschopshoeve 222	Breda	1	AB	N	19.5		66	60	6
				O	19.5		67	60	7
				W	19.5		55	60	--
Bisschopshoeve 224	Breda	1	AB	O	19.5		67	60	7
				W	19.5		55	60	--
Bisschopshoeve 226	Breda	1	AB	O	19.5		67	60	7
				W	19.5		55	60	--
				Z	19.5		64	60	4
Bisschopshoeve 228	Breda	1	AB	N	22.5		66	60	6
				O	22.5		67	60	7
				W	22.5		55	60	--
Bisschopshoeve 230	Breda	1	AB	O	22.5		67	60	7
				W	22.5		55	60	--
Bisschopshoeve 232	Breda	1	AB	O	22.5		67	60	7
				W	22.5		55	60	--
				Z	22.5		64	60	4
Bisschopshoeve 234	Breda	1	AB	N	25.5		66	60	6
				O	25.5		67	60	7
				W	25.5		55	60	--
Bisschopshoeve 236	Breda	1	AB	O	25.5		67	60	7
				W	25.5		55	60	--
Bisschopshoeve 238	Breda	1	AB	O	25.5		67	60	7
				W	25.5		55	60	--
				Z	25.5		64	60	4
Bisschopshoeve 240	Breda	1	AB	N	28.5		66	60	6

Bijlage D2 - Basisberekeningen geluidgevoelige objecten | Saneringsobjecten

Adres	Gemeente	Bestemming	Categorie saneringsobject	Gevel-oriëntatie	Hoogte boven maaiveld (m)	Object gesitueerd langs wegvak bijlage 4 Bgm	Geluidbelasting LdenGPP zonder aanvullende maatregelen	Streefwaarde sanering (dB)	Overschrijding streefwaarde (dB)
				O	28.5		67	60	7
				W	28.5		55	60	--
Bisschopshoeve 242	Breda	1	AB	O	28.5		67	60	7
				W	28.5		55	60	--
Bisschopshoeve 244	Breda	1	AB	O	28.5		67	60	7
				W	28.5		56	60	--
				Z	28.5		64	60	4
Bisschopshoeve 246	Breda	1	AB	N	31.5		66	60	6
				O	31.5		67	60	7
				W	31.5		56	60	--
Bisschopshoeve 248	Breda	1	AB	O	31.5		67	60	7
				W	31.5		56	60	--
Bisschopshoeve 250	Breda	1	AB	O	31.5		67	60	7
				W	31.5		56	60	--
				Z	31.5		64	60	4
Bisschopshoeve 252	Breda	1	AB	N	34.5		66	60	6
				O	34.5		67	60	7
				W	34.5		56	60	--
Bisschopshoeve 254	Breda	1	AB	O	34.5		67	60	7
				W	34.5		56	60	--
Bisschopshoeve 256	Breda	1	AB	O	34.5		67	60	7
				W	34.5		56	60	--
				Z	34.5		64	60	4
Bisschopshoeve 258	Breda	1	AB	N	37.5		66	60	6
				O	37.5		67	60	7
				W	37.5		56	60	--
Bisschopshoeve 260	Breda	1	AB	O	37.5		67	60	7
				W	37.5		56	60	--
Bisschopshoeve 262	Breda	1	AB	O	37.5		67	60	7
				W	37.5		56	60	--
				Z	37.5		64	60	4
Grote Houw 188	Breda	1	A	N	10.5		60	60	--
				O	10.5		61	60	1
				W	10.5		51	60	--

Bijlage D2 - Basisberekeningen geluidgevoelige objecten | Saneringsobjecten

Adres	Gemeente	Bestemming	Categorie saneringsobject	Gevel-oriëntatie	Hoogte boven maaiveld (m)	Object gesitueerd langs wegvak bijlage 4 Bgm	Geluidbelasting LdenGPP zonder aanvullende maatregelen	Streefwaarde sanering (dB)	Overschrijding streefwaarde (dB)
Grote Houw 190	Breda	1	A	O	10.5		61	60	1
				W	10.5		52	60	--
Grote Houw 192	Breda	1	A	O	10.5		63	60	3
				W	10.5		52	60	--
				Z	10.5		50	60	--
Grote Houw 194	Breda	1	A	N	13.5		61	60	1
				O	13.5		64	60	4
				W	13.5		46	60	--
Grote Houw 196	Breda	1	A	O	13.5		63	60	3
				W	13.5		47	60	--
Grote Houw 198	Breda	1	A	O	13.5		64	60	4
				W	13.5		47	60	--
				Z	13.5		46	60	--
Grote Houw 200	Breda	1	A	N	16.5		62	60	2
				O	16.5		65	60	5
				W	16.5		46	60	--
Grote Houw 202	Breda	1	A	O	16.5		65	60	5
				W	16.5		46	60	--
Grote Houw 204	Breda	1	A	O	16.5		65	60	5
				W	16.5		47	60	--
				Z	16.5		46	60	--
Grote Houw 206	Breda	1	AB	N	19.5		63	60	3
				O	19.5		66	60	6
				W	19.5		47	60	--
Grote Houw 208	Breda	1	AB	O	19.5		66	60	6
				W	19.5		47	60	--
Grote Houw 210	Breda	1	AB	O	19.5		66	60	6
				W	19.5		47	60	--
				Z	19.5		46	60	--
Grote Houw 212	Breda	1	AB	N	22.5		63	60	3
				O	22.5		66	60	6
				W	22.5		47	60	--
Grote Houw 214	Breda	1	AB	O	22.5		66	60	6
				W	22.5		47	60	--

Bijlage D2 - Basisberekeningen geluidgevoelige objecten | Saneringsobjecten

Adres	Gemeente	Bestemming	Categorie saneringsobject	Gevel-oriëntatie	Hoogte boven maaiveld (m)	Object gesitueerd langs wegvak bijlage 4 Bgm	Geluidbelasting LdenGPP zonder aanvullende maatregelen	Streefwaarde sanering (dB)	Overschrijding streefwaarde (dB)
Grote Houw 216	Breda	1	AB	O	22.5		66	60	6
				W	22.5		48	60	--
				Z	22.5		47	60	--
Grote Houw 218	Breda	1	AB	N	25.5		63	60	3
				O	25.5		66	60	6
				W	25.5		48	60	--
Grote Houw 220	Breda	1	AB	O	25.5		66	60	6
				W	25.5		48	60	--
Grote Houw 222	Breda	1	AB	O	25.5		66	60	6
				W	25.5		48	60	--
				Z	25.5		47	60	--
Grote Houw 224	Breda	1	AB	N	28.5		63	60	3
				O	28.5		66	60	6
				W	28.5		49	60	--
Grote Houw 226	Breda	1	AB	O	28.5		66	60	6
				W	28.5		49	60	--
Grote Houw 228	Breda	1	AB	O	28.5		66	60	6
				W	28.5		49	60	--
				Z	28.5		47	60	--
Grote Houw 230	Breda	1	AB	N	31.5		63	60	3
				O	31.5		66	60	6
				W	31.5		48	60	--
Grote Houw 232	Breda	1	AB	O	31.5		66	60	6
				W	31.5		49	60	--
Grote Houw 234	Breda	1	AB	O	31.5		66	60	6
				W	31.5		49	60	--
				Z	31.5		47	60	--
Grote Houw 236	Breda	1	AB	N	34.5		63	60	3
				O	34.5		66	60	6
				W	34.5		49	60	--
Grote Houw 238	Breda	1	AB	O	34.5		66	60	6
				W	34.5		49	60	--
Grote Houw 240	Breda	1	AB	O	34.5		66	60	6
				W	34.5		49	60	--

Bijlage D2 - Basisberekeningen geluidgevoelige objecten | Saneringsobjecten

Adres	Gemeente	Bestemming	Categorie saneringsobject	Gevel-oriëntatie	Hoogte boven maaiveld (m)	Object gesitueerd langs wegvak bijlage 4 Bgm	Geluidbelasting LdenGPP zonder aanvullende maatregelen	Streefwaarde sanering (dB)	Overschrijding streefwaarde (dB)
				Z	34.5		47	60	--
Grote Houw 242	Breda	1	AB	N	37.5		63	60	3
				O	37.5		66	60	6
				W	37.5		49	60	--
Grote Houw 244	Breda	1	AB	O	37.5		66	60	6
				W	37.5		48	60	--
Grote Houw 246	Breda	1	AB	O	37.5		66	60	6
				W	37.5		48	60	--
				Z	37.5		47	60	--
Grote Houw 260	Breda	1	A	N	10.5		63	60	3
				O	10.5		63	60	3
				W	10.5		51	60	--
Grote Houw 262	Breda	1	A	O	10.5		63	60	3
				W	10.5		51	60	--
Grote Houw 264	Breda	1	A	O	10.5		63	60	3
				W	10.5		51	60	--
				Z	10.5		59	60	--
Grote Houw 266	Breda	1	A	N	13.5		64	60	4
				O	13.5		65	60	5
				W	13.5		47	60	--
Grote Houw 268	Breda	1	A	O	13.5		65	60	5
				W	13.5		47	60	--
Grote Houw 270	Breda	1	A	O	13.5		65	60	5
				W	13.5		47	60	--
				Z	13.5		61	60	1
Grote Houw 272	Breda	1	AB	N	16.5		65	60	5
				O	16.5		66	60	6
				W	16.5		47	60	--
Grote Houw 274	Breda	1	AB	O	16.5		66	60	6
				W	16.5		47	60	--
Grote Houw 276	Breda	1	AB	O	16.5		66	60	6
				W	16.5		47	60	--
				Z	16.5		63	60	3
Grote Houw 278	Breda	1	AB	N	19.5		66	60	6

Bijlage D2 - Basisberekeningen geluidgevoelige objecten | Saneringsobjecten

Adres	Gemeente	Bestemming	Categorie saneringsobject	Gevel-oriëntatie	Hoogte boven maaiveld (m)	Object gesitueerd langs wegvak bijlage 4 Bgm	Geluidbelasting LdenGPP zonder aanvullende maatregelen	Streefwaarde sanering (dB)	Overschrijding streefwaarde (dB)
				O	19.5		67	60	7
				W	19.5		47	60	--
Grote Houw 280	Breda	1	AB	O	19.5		67	60	7
				W	19.5		47	60	--
Grote Houw 282	Breda	1	AB	O	19.5		67	60	7
				W	19.5		47	60	--
				Z	19.5		64	60	4
Grote Houw 284	Breda	1	AB	N	22.5		66	60	6
				O	22.5		67	60	7
				W	22.5		47	60	--
Grote Houw 286	Breda	1	AB	O	22.5		67	60	7
				W	22.5		47	60	--
Grote Houw 288	Breda	1	AB	O	22.5		67	60	7
				W	22.5		47	60	--
				Z	22.5		64	60	4
Grote Houw 290	Breda	1	AB	N	25.5		66	60	6
				O	25.5		67	60	7
				W	25.5		48	60	--
Grote Houw 292	Breda	1	AB	O	25.5		67	60	7
				W	25.5		47	60	--
Grote Houw 294	Breda	1	AB	O	25.5		67	60	7
				W	25.5		47	60	--
				Z	25.5		64	60	4
Grote Houw 296	Breda	1	AB	N	28.5		66	60	6
				O	28.5		67	60	7
				W	28.5		48	60	--
Grote Houw 298	Breda	1	AB	O	28.5		67	60	7
				W	28.5		47	60	--
Grote Houw 300	Breda	1	AB	O	28.5		67	60	7
				W	28.5		47	60	--
				Z	28.5		64	60	4
Grote Houw 302	Breda	1	AB	N	31.5		66	60	6
				O	31.5		67	60	7
				W	31.5		48	60	--

Bijlage D2 - Basisberekeningen geluidgevoelige objecten | Saneringsobjecten

Adres	Gemeente	Bestemming	Categorie saneringsobject	Gevel-oriëntatie	Hoogte boven maaiveld (m)	Object gesitueerd langs wegvak bijlage 4 Bgm	Geluidbelasting LdenGPP zonder aanvullende maatregelen	Streefwaarde sanering (dB)	Overschrijding streefwaarde (dB)
Grote Houw 304	Breda	1	AB	O	31.5		67	60	7
				W	31.5		47	60	--
Grote Houw 306	Breda	1	AB	O	31.5		67	60	7
				W	31.5		46	60	--
				Z	31.5		64	60	4
Grote Houw 308	Breda	1	AB	N	34.5		66	60	6
				O	34.5		67	60	7
				W	34.5		48	60	--
Grote Houw 310	Breda	1	AB	O	34.5		67	60	7
				W	34.5		47	60	--
Grote Houw 312	Breda	1	AB	O	34.5		67	60	7
				W	34.5		46	60	--
				Z	34.5		64	60	4
Grote Houw 314	Breda	1	AB	N	37.5		66	60	6
				O	37.5		67	60	7
				W	37.5		47	60	--
Grote Houw 316	Breda	1	AB	O	37.5		67	60	7
				W	37.5		46	60	--
Grote Houw 318	Breda	1	AB	O	37.5		67	60	7
				W	37.5		44	60	--
				Z	37.5		64	60	4
Lage Aard 14	Breda	1	B	N	1.5		50	60	--
					4.5		52	60	--
				O	1.5		63	60	3
					4.5		65	60	5
				W	1.5		61	60	1
					4.5		64	60	4
				Z	1.5		66	60	6
	4.5		68	60	8				
Sterrebos 142	Breda	1	A	N	10.5		60	60	--
				O	10.5		63	60	3
				W	10.5		52	60	--
Sterrebos 144	Breda	1	A	O	10.5		64	60	4
				W	10.5		52	60	--

Bijlage D2 - Basisberekeningen geluidgevoelige objecten | Saneringsobjecten

Adres	Gemeente	Bestemming	Categorie saneringsobject	Gevel-oriëntatie	Hoogte boven maaiveld (m)	Object gesitueerd langs wegvak bijlage 4 Bgm	Geluidbelasting LdenGPP zonder aanvullende maatregelen	Streefwaarde sanering (dB)	Overschrijding streefwaarde (dB)
Sterrebos 146	Breda	1	A	O	10.5		63	60	3
				W	10.5		52	60	--
				Z	10.5		51	60	--
Sterrebos 148	Breda	1	A	N	13.5		62	60	2
				O	13.5		65	60	5
				W	13.5		48	60	--
Sterrebos 150	Breda	1	A	O	13.5		65	60	5
				W	13.5		49	60	--
Sterrebos 152	Breda	1	A	O	13.5		65	60	5
				W	13.5		50	60	--
				Z	13.5		49	60	--
Sterrebos 154	Breda	1	AB	N	16.5		63	60	3
				O	16.5		66	60	6
				W	16.5		49	60	--
Sterrebos 156	Breda	1	AB	O	16.5		66	60	6
				W	16.5		49	60	--
Sterrebos 158	Breda	1	AB	O	16.5		66	60	6
				W	16.5		50	60	--
				Z	16.5		50	60	--
Sterrebos 160	Breda	1	AB	N	19.5		64	60	4
				O	19.5		67	60	7
				W	19.5		49	60	--
Sterrebos 162	Breda	1	AB	O	19.5		67	60	7
				W	19.5		50	60	--
Sterrebos 164	Breda	1	AB	O	19.5		67	60	7
				W	19.5		51	60	--
				Z	19.5		50	60	--
Sterrebos 166	Breda	1	AB	N	22.5		64	60	4
				O	22.5		67	60	7
				W	22.5		50	60	--
Sterrebos 168	Breda	1	AB	O	22.5		67	60	7
				W	22.5		50	60	--
Sterrebos 170	Breda	1	AB	O	22.5		67	60	7
				W	22.5		51	60	--

Bijlage D2 - Basisberekeningen geluidgevoelige objecten | Saneringsobjecten

Adres	Gemeente	Bestemming	Categorie saneringsobject	Gevel-oriëntatie	Hoogte boven maaiveld (m)	Object gesitueerd langs wegvak bijlage 4 Bgm	Geluidbelasting LdenGPP zonder aanvullende maatregelen	Streefwaarde sanering (dB)	Overschrijding streefwaarde (dB)
				Z	22.5		50	60	--
Sterrebos 172	Breda	1	AB	N	25.5		64	60	4
				O	25.5		67	60	7
				W	25.5		50	60	--
Sterrebos 174	Breda	1	AB	O	25.5		67	60	7
				W	25.5		51	60	--
Sterrebos 176	Breda	1	AB	O	25.5		67	60	7
				W	25.5		51	60	--
				Z	25.5		50	60	--
Sterrebos 178	Breda	1	AB	N	28.5		64	60	4
				O	28.5		67	60	7
				W	28.5		51	60	--
Sterrebos 180	Breda	1	AB	O	28.5		67	60	7
				W	28.5		51	60	--
Sterrebos 182	Breda	1	AB	O	28.5		67	60	7
				W	28.5		52	60	--
				Z	28.5		51	60	--
Sterrebos 184	Breda	1	AB	N	31.5		64	60	4
				O	31.5		67	60	7
				W	31.5		50	60	--
Sterrebos 186	Breda	1	AB	O	31.5		67	60	7
				W	31.5		51	60	--
Sterrebos 188	Breda	1	AB	O	31.5		67	60	7
				W	31.5		51	60	--
				Z	31.5		51	60	--
Sterrebos 190	Breda	1	AB	N	34.5		64	60	4
				O	34.5		67	60	7
				W	34.5		44	60	--
Sterrebos 192	Breda	1	AB	O	34.5		67	60	7
				W	34.5		47	60	--
Sterrebos 194	Breda	1	AB	O	34.5		67	60	7
				W	34.5		48	60	--
				Z	34.5		49	60	--
Sterrebos 196	Breda	1	AB	N	37.5		64	60	4

Bijlage D2 - Basisberekeningen geluidgevoelige objecten | Saneringsobjecten

Adres	Gemeente	Bestemming	Categorie saneringsobject	Gevel-oriëntatie	Hoogte boven maaiveld (m)	Object gesitueerd langs wegvak bijlage 4 Bgm	Geluidbelasting LdenGPP zonder aanvullende maatregelen	Streefwaarde sanering (dB)	Overschrijding streefwaarde (dB)
				O	37.5		67	60	7
				W	37.5		43	60	--
Sterrebos 198	Breda	1	AB	O	37.5		67	60	7
				W	37.5		44	60	--
Sterrebos 200	Breda	1	AB	O	37.5		67	60	7
				W	37.5		44	60	--
				Z	37.5		49	60	--
Sterrebos 214	Breda	1	A	N	10.5		62	60	2
				O	10.5		64	60	4
				W	10.5		52	60	--
Sterrebos 216	Breda	1	A	O	10.5		64	60	4
				W	10.5		53	60	--
Sterrebos 218	Breda	1	A	O	10.5		64	60	4
				W	10.5		54	60	--
				Z	10.5		62	60	2
Sterrebos 220	Breda	1	AB	N	13.5		64	60	4
				O	13.5		66	60	6
				W	13.5		49	60	--
Sterrebos 222	Breda	1	AB	O	13.5		66	60	6
				W	13.5		51	60	--
Sterrebos 224	Breda	1	AB	O	13.5		66	60	6
				W	13.5		51	60	--
				Z	13.5		63	60	3
Sterrebos 226	Breda	1	AB	N	16.5		66	60	6
				O	16.5		67	60	7
				W	16.5		50	60	--
Sterrebos 228	Breda	1	AB	O	16.5		67	60	7
				W	16.5		51	60	--
Sterrebos 230	Breda	1	AB	O	16.5		67	60	7
				W	16.5		52	60	--
				Z	16.5		64	60	4
Sterrebos 232	Breda	1	AB	N	19.5		66	60	6
				O	19.5		67	60	7
				W	19.5		50	60	--

Bijlage D2 - Basisberekeningen geluidgevoelige objecten | Saneringsobjecten

Adres	Gemeente	Bestemming	Categorie saneringsobject	Gevel-oriëntatie	Hoogte boven maaiveld (m)	Object gesitueerd langs wegvak bijlage 4 Bgm	Geluidbelasting LdenGPP zonder aanvullende maatregelen	Streefwaarde sanering (dB)	Overschrijding streefwaarde (dB)
Sterrebos 234	Breda	1	AB	O	19.5		67	60	7
				W	19.5		52	60	--
Sterrebos 236	Breda	1	AB	O	19.5		67	60	7
				W	19.5		52	60	--
				Z	19.5		64	60	4
Sterrebos 238	Breda	1	AB	N	22.5		66	60	6
				O	22.5		67	60	7
				W	22.5		51	60	--
Sterrebos 240	Breda	1	AB	O	22.5		67	60	7
				W	22.5		52	60	--
Sterrebos 242	Breda	1	B	O	22.5		67	60	7
				W	22.5		52	60	--
				Z	22.5		64	60	4
Sterrebos 244	Breda	1	B	N	25.5		66	60	6
				O	25.5		67	60	7
				W	25.5		51	60	--
Sterrebos 246	Breda	1	B	O	25.5		67	60	7
				W	25.5		52	60	--
Sterrebos 248	Breda	1	B	O	25.5		67	60	7
				W	25.5		52	60	--
				Z	25.5		64	60	4
Sterrebos 250	Breda	1	B	N	28.5		66	60	6
				O	28.5		67	60	7
				W	28.5		51	60	--
Sterrebos 252	Breda	1	AB	O	28.5		67	60	7
				W	28.5		53	60	--
Sterrebos 254	Breda	1	AB	O	28.5		67	60	7
				W	28.5		53	60	--
				Z	28.5		64	60	4
Sterrebos 256	Breda	1	AB	N	31.5		66	60	6
				O	31.5		67	60	7
				W	31.5		52	60	--
Sterrebos 258	Breda	1	AB	O	31.5		67	60	7
				W	31.5		52	60	--

Bijlage D2 - Basisberekeningen geluidgevoelige objecten | Saneringsobjecten

Adres	Gemeente	Bestemming	Categorie saneringsobject	Gevel-oriëntatie	Hoogte boven maaiveld (m)	Object gesitueerd langs wegvak bijlage 4 Bgm	Geluidbelasting LdenGPP zonder aanvullende maatregelen	Streefwaarde sanering (dB)	Overschrijding streefwaarde (dB)
Sterrebos 260	Breda	1	AB	O	31.5		67	60	7
				W	31.5		52	60	--
				Z	31.5		64	60	4
Sterrebos 262	Breda	1	AB	N	34.5		66	60	6
				O	34.5		67	60	7
				W	34.5		50	60	--
Sterrebos 264	Breda	1	AB	O	34.5		67	60	7
				W	34.5		51	60	--
				Z	34.5		64	60	4
Sterrebos 266	Breda	1	AB	O	34.5		67	60	7
				W	34.5		51	60	--
				Z	34.5		64	60	4
Sterrebos 268	Breda	1	AB	N	37.5		66	60	6
				O	37.5		67	60	7
				W	37.5		45	60	--
Sterrebos 270	Breda	1	AB	O	37.5		67	60	7
				W	37.5		46	60	--
				Z	37.5		63	60	3
Sterrebos 272	Breda	1	AB	O	37.5		67	60	7
				W	37.5		46	60	--
				Z	37.5		63	60	3
Tilburgseweg 257	Breda	1	B	O	1.5		63	60	3
					4.5		65	60	5
				W	1.5		61	60	1
					1.5		64	60	4
					4.5		71	60	11
					4.5		67	60	7
Tilburgseweg 264	Breda	1	AB	N	1.5		66	60	6
					4.5		68	60	8
				W	1.5		67	60	7
					4.5		69	60	9
				Z	1.5		63	60	3
					4.5		64	60	4
Tilburgseweg 266	Breda	1	AB	N	1.5		66	60	6
					4.5		68	60	8
				O	1.5		57	60	--

Bijlage D2 - Basisberekeningen geluidgevoelige objecten | Saneringsobjecten

Adres	Gemeente	Bestemming	Categorie saneringsobject	Gevel-oriëntatie	Hoogte boven maaiveld (m)	Object gesitueerd langs wegvak bijlage 4 Bgm	Geluidbelasting LdenGPP zonder aanvullende maatregelen	Streefwaarde sanering (dB)	Overschrijding streefwaarde (dB)
					4.5		59	60	--
				Z	1.5		62	60	2
					4.5		64	60	4
Leensel 14	Deurne	1	B	N	1.5		58	60	--
					4.5		58	60	--
				O	1.5		56	60	--
					4.5		58	60	--
				W	1.5		64	60	4
					4.5		67	60	7
				Z	1.5		65	60	5
					4.5		68	60	8
Bogardeind 225	Geldrop-Mierlo	1	AB	O	1.5		65	60	5
					4.5		67	60	7
				W	1.5		67	60	7
					1.5		66	60	6
					4.5		67	60	7
					4.5		68	60	8
				Z	1.5		68	60	8
					4.5		70	60	10
Bogardeind 227	Geldrop-Mierlo	1	AB	N	1.5		69	60	9
					1.5		67	60	7
					4.5		70	60	10
					4.5		69	60	9
					7.5		70	60	10
					7.5		69	60	9
				O	1.5		64	60	4
					4.5		65	60	5
					7.5		66	60	6
				W	1.5		67	60	7
					1.5		66	60	6
					4.5		68	60	8
					4.5		67	60	7
					7.5		69	60	9
					7.5		67	60	7

Bijlage D2 - Basisberekeningen geluidgevoelige objecten | Saneringsobjecten

Adres	Gemeente	Bestemming	Categorie saneringsobject	Gevel-oriëntatie	Hoogte boven maaiveld (m)	Object gesitueerd langs wegvak bijlage 4 Bgm	Geluidbelasting LdenGPP zonder aanvullende maatregelen	Streefwaarde sanering (dB)	Overschrijding streefwaarde (dB)
Burgemeester Krollaan 25	Gilze en Rijen	1	B	N	1.5		62	60	2
					4.5		66	60	6
					1.5	O	64	60	4
					4.5		67	60	7
					1.5	W	49	60	--
					4.5		54	60	--
					1.5	Z	55	60	--
Donkstraat 27	Gilze en Rijen	1	AB	N	1.5		59	60	--
					4.5		61	60	1
					1.5	O	64	60	4
					4.5		67	60	7
					1.5	W	64	60	4
					4.5		65	60	5
					1.5	Z	66	60	6
Donkstraat 25A	Gilze en Rijen	1	B	N	1.5		58	60	--
					4.5		56	60	--
					1.5	O	64	60	4
					4.5		66	60	6
					1.5	W	57	60	--
					4.5		60	60	--
					1.5	Z	64	60	4
Klein Zwitserland 20	Gilze en Rijen	1	B	N	1.5		54	60	--
					4.5		56	60	--
					1.5	O	64	60	4
					4.5		66	60	6
					1.5	W	64	60	4
					4.5		68	60	8
					1.5	Z	68	60	8
Lage Aard 7	Gilze en Rijen	1	B	NW	1.5		62	60	2
					4.5		63	60	3

Bijlage D2 - Basisberekeningen geluidgevoelige objecten | Saneringsobjecten

Adres	Gemeente	Bestemming	Categorie saneringsobject	Gevel-oriëntatie	Hoogte boven maaiveld (m)	Object gesitueerd langs wegvak bijlage 4 Bgm	Geluidbelasting LdenGPP zonder aanvullende maatregelen	Streefwaarde sanering (dB)	Overschrijding streefwaarde (dB)
				ZO	1.5		68	60	8
					4.5		70	60	10
				ZW	1.5		68	60	8
					4.5		70	60	10
Nerhoven 8	Gilze en Rijen	1	B	N	1.5		59	60	--
					4.5		61	60	1
				O	1.5		62	60	2
					4.5		64	60	4
				W	1.5		64	60	4
					4.5		69	60	9
				Z	1.5		65	60	5
					4.5		70	60	10
Raakeindse Kerkweg 48	Gilze en Rijen	1	B	NO	1.5		57	60	--
				NW	1.5		61	60	1
				ZO	1.5		64	60	4
				ZW	1.5		67	60	7
Raakeindse Kerkweg 50	Gilze en Rijen	1	AB	NO	1.5		60	60	--
					4.5		58	60	--
				NW	1.5		65	60	5
					4.5		67	60	7
				ZO	1.5		67	60	7
					4.5		69	60	9
				ZW	1.5		69	60	9
					4.5		71	60	11
Rimpelaar 71	Gilze en Rijen	1	AB	N	1.5		67	60	7
					4.5		69	60	9
				O	1.5		62	60	2
					1.5		65	60	5
					4.5		66	60	6
					4.5		64	60	4
				W	1.5		61	60	1
					4.5		62	60	2
				Z	1.5		58	60	--
					4.5		59	60	--

Bijlage D2 - Basisberekeningen geluidgevoelige objecten | Saneringsobjecten

Adres	Gemeente	Bestemming	Categorie saneringsobject	Gevel-oriëntatie	Hoogte boven maaiveld (m)	Object gesitueerd langs wegvak bijlage 4 Bgm	Geluidbelasting LdenGPP zonder aanvullende maatregelen	Streefwaarde sanering (dB)	Overschrijding streefwaarde (dB)
Rimpelaar 73	Gilze en Rijen	1	AB	N	1.5		67	60	7
					4.5		69	60	9
				W	1.5		63	60	3
					4.5		66	60	6
				Z	1.5		44	60	--
					4.5		51	60	--
Vossenbergh 11	Gilze en Rijen	1	AB	N	1.5		70	60	10
					4.5		72	60	12
				O	1.5		68	60	8
					4.5		70	60	10
				W	1.5		66	60	6
					4.5		68	60	8
				Z	1.5		61	60	1
					4.5		62	60	2
Gilzerbaan 11	Goirle	1	B	NO	1.5		66	60	6
					4.5		67	60	7
				NW	1.5		63	60	3
					4.5		64	60	4
				ZW	1.5		55	60	--
					4.5		52	60	--
Gilzerbaan 13	Goirle	1	B	NO	1.5		66	60	6
					4.5		68	60	8
				NW	1.5		59	60	--
					4.5		61	60	1
				ZO	1.5		62	60	2
					4.5		64	60	4
				ZW	1.5		49	60	--
					4.5		52	60	--
Gilzerbaan 11a	Goirle	1	B	NO	1.5		66	60	6
					4.5		68	60	8
				ZO	1.5		61	60	1
					4.5		63	60	3
				ZW	1.5		53	60	--
					4.5		53	60	--

Bijlage D2 - Basisberekeningen geluidgevoelige objecten | Saneringsobjecten

Adres	Gemeente	Bestemming	Categorie saneringsobject	Gevel-oriëntatie	Hoogte boven maaiveld (m)	Object gesitueerd langs wegvak bijlage 4 Bgm	Geluidbelasting LdenGPP zonder aanvullende maatregelen	Streefwaarde sanering (dB)	Overschrijding streefwaarde (dB)				
Tilburgseweg 213	Goirle	1	B	N	1.5		60	60	--				
					4.5		63	60	3				
					7.5		66	60	6				
								O	1.5		56	60	--
									4.5		61	60	1
									7.5		64	60	4
								W	1.5		57	60	--
									4.5		61	60	1
									7.5		64	60	4
Rijksweg 11	Haaren	1	AB	NO	1.5		63	60	3				
					4.5		65	60	5				
					7.5		68	60	8				
								NW	1.5		70	60	10
									4.5		70	60	10
									7.5		70	60	10
								ZO	1.5		54	60	--
									4.5		56	60	--
									7.5		56	60	--
Broekestraatje 3	Halderberge	1	B	NO	1.5		60	60	--				
					4.5		62	60	2				
					7.5		61	60	1				
								NW	1.5		64	60	4
									4.5		66	60	6
									7.5		66	60	6
								ZO	1.5		49	60	--
									4.5		50	60	--
									7.5		48	60	--
Elleboogstraat 2	Halderberge	1	AB	ZW	1.5		53	60	--				
					4.5		54	60	--				
					7.5		61	60	1				
								NW	1.5		63	60	3
									4.5		69	60	9
									7.5		69	60	9
								ZO	1.5		59	60	--
									4.5		59	60	--
									7.5		62	60	2

Bijlage D2 - Basisberekeningen geluidgevoelige objecten | Saneringsobjecten

Adres	Gemeente	Bestemming	Categorie saneringsobject	Gevel-oriëntatie	Hoogte boven maaiveld (m)	Object gesitueerd langs wegvak bijlage 4 Bgm	Geluidbelasting LdenGPP zonder aanvullende maatregelen	Streefwaarde sanering (dB)	Overschrijding streefwaarde (dB)
					4.5		65	60	5
Elleboogstraat 5	Halderberge	1	AB	NO	1.5		61	60	1
					4.5		63	60	3
				NW	1.5		63	60	3
					4.5		67	60	7
				ZO	1.5		55	60	--
					4.5		57	60	--
				ZW	1.5		62	60	2
					4.5		65	60	5
Elleboogstraat 7	Halderberge	1	AB	NO	1.5		59	60	--
					4.5		63	60	3
				NW	1.5		64	60	4
					4.5		70	60	10
				ZO	1.5		57	60	--
					4.5		58	60	--
				ZW	1.5		63	60	3
					4.5		68	60	8
Kralen 15	Halderberge	1	A	N	1.5		62	60	2
					4.5		62	60	2
				O	1.5		53	60	--
					4.5		49	60	--
				W	1.5		63	60	3
					4.5		65	60	5
				Z	1.5		60	60	--
					4.5		62	60	2
Kralen 26	Halderberge	1	A	NO	1.5		63	60	3
					4.5		64	60	4
				NW	1.5		55	60	--
					4.5		56	60	--
				ZW	1.5		56	60	--
					4.5		56	60	--
Middenstraat 21	Halderberge	1	AB	NO	1.5		61	60	1
					4.5		63	60	3
				NW	1.5		50	60	--

Bijlage D2 - Basisberekeningen geluidgevoelige objecten | Saneringsobjecten

Adres	Gemeente	Bestemming	Categorie saneringsobject	Gevel-oriëntatie	Hoogte boven maaiveld (m)	Object gesitueerd langs wegvak bijlage 4 Bgm	Geluidbelasting LdenGPP zonder aanvullende maatregelen	Streefwaarde sanering (dB)	Overschrijding streefwaarde (dB)
					4.5		52	60	--
				ZO	1.5		64	60	4
					4.5		67	60	7
				ZW	1.5		61	60	1
					4.5		63	60	3
Opperstraat 1	Halderberge	1	AB	N	1.5		65	60	5
					4.5		67	60	7
				O	1.5		59	60	--
					4.5		58	60	--
				W	1.5		68	60	8
					4.5		69	60	9
				Z	1.5		60	60	--
					4.5		61	60	1
Opperstraat 5	Halderberge	1	A	NO	1.5		55	60	--
					4.5		60	60	--
				NW	1.5		61	60	1
					4.5		63	60	3
				ZO	1.5		51	60	--
					4.5		52	60	--
				ZW	1.5		58	60	--
					4.5		60	60	--
Pietseweg 35	Halderberge	1	AB	N	1.5		64	60	4
					4.5		66	60	6
				O	1.5		67	60	7
					4.5		69	60	9
				W	1.5		57	60	--
					4.5		58	60	--
				Z	1.5		65	60	5
					4.5		67	60	7
Ten Esschen 12	Heerlen	1	AB	NW	1.5		59	60	--
					4.5		62	60	2
					7.5		63	60	3
				ZO	4.5		61	60	1
					7.5		62	60	2

Bijlage D2 - Basisberekeningen geluidgevoelige objecten | Saneringsobjecten

Adres	Gemeente	Bestemming	Categorie saneringsobject	Gevel-oriëntatie	Hoogte boven maaiveld (m)	Object gesitueerd langs wegvak bijlage 4 Bgm	Geluidbelasting LdenGPP zonder aanvullende maatregelen	Streefwaarde sanering (dB)	Overschrijding streefwaarde (dB)
				ZW	1.5		62	60	2
					4.5		65	60	5
					7.5		66	60	6
Kreijl 40	Heeze-Leende	1	B	N	1.5		65	60	5
					4.5		67	60	7
				O	1.5		62	60	2
					4.5		64	60	4
				W	1.5		64	60	4
					4.5		66	60	6
Kreijl 42	Heeze-Leende	1	B	N	1.5		66	60	6
					4.5		68	60	8
					4.5		69	60	9
				O	1.5		65	60	5
					4.5		67	60	7
				W	1.5		64	60	4
					4.5		67	60	7
Kanaalweg 2	Leudal	1	A	NO	1.5		40	60	--
					4.5		42	60	--
				NW	1.5		56	60	--
					4.5		58	60	--
				ZO	1.5		58	60	--
					4.5		59	60	--
				ZW	1.5		62	60	2
					4.5		62	60	2
Kanaalweg 4	Leudal	1	A	NO	1.5		42	60	--
					4.5		43	60	--
				NW	1.5		58	60	--
					4.5		60	60	--
				ZO	1.5		58	60	--
					4.5		60	60	--
				ZW	1.5		61	60	1
					4.5		63	60	3
Parallelweg 7	Leudal	1	AB	NO	1.5		68	60	8
					4.5		69	60	9

Bijlage D2 - Basisberekeningen geluidgevoelige objecten | Saneringsobjecten

Adres	Gemeente	Bestemming	Categorie saneringsobject	Gevel-oriëntatie	Hoogte boven maaiveld (m)	Object gesitueerd langs wegvak bijlage 4 Bgm	Geluidbelasting LdenGPP zonder aanvullende maatregelen	Streefwaarde sanering (dB)	Overschrijding streefwaarde (dB)
				NW	1.5		61	60	1
					4.5		63	60	3
				ZO	1.5		62	60	2
					4.5		65	60	5
				ZW	1.5		52	60	--
					4.5		54	60	--
Vliegveldweg 21	Meerssen	1	B	NO	1.5		55	60	--
					4.5		61	60	1
					7.5		65	60	5
				NW	1.5		61	60	1
					4.5		64	60	4
					7.5		66	60	6
				ZO	1.5		56	60	--
					4.5		62	60	2
					7.5		65	60	5
				ZW	4.5		64	60	4
					7.5		65	60	5
Vliegveldweg 23	Meerssen	1	B	NW	1.5		58	60	--
					4.5		64	60	4
					7.5		69	60	9
				ZO	1.5		54	60	--
					4.5		60	60	0
					7.5		66	60	6
				ZW	1.5		57	60	--
					4.5		61	60	1
					7.5		65	60	5
Vliegveldweg 25	Meerssen	1	B	NW	1.5		58	60	--
					4.5		64	60	4
					7.5		69	60	9
				ZO	1.5		60	60	0
					4.5		62	60	2
					7.5		67	60	7
Vliegveldweg 27	Meerssen	1	B	NO	1.5		62	60	2
					4.5		65	60	5

Bijlage D2 - Basisberekeningen geluidgevoelige objecten | Saneringsobjecten

Adres	Gemeente	Bestemming	Categorie saneringsobject	Gevel-oriëntatie	Hoogte boven maaiveld (m)	Object gesitueerd langs wegvak bijlage 4 Bgm	Geluidbelasting LdenGPP zonder aanvullende maatregelen	Streefwaarde sanering (dB)	Overschrijding streefwaarde (dB)
					7.5		68	60	8
				NW	1.5		59	60	--
					4.5		65	60	5
					7.5		70	60	10
				ZO	1.5		66	60	6
					4.5		67	60	7
					7.5		67	60	7
Weeldijk 5	Moerdijk	1	B	NO	1.5		66	60	6
					4.5		66	60	6
				NW	1.5		67	60	7
					4.5		68	60	8
				ZO	1.5		56	60	--
					4.5		57	60	--
Rijksweg 6	Oss	1	B	O	1.5		58	60	--
					4.5		61	60	1
					7.5		65	60	5
				Z	1.5		60	60	--
					4.5		64	60	4
					7.5		68	60	8
Rijksweg 6A	Oss	1	B	W	1.5		59	60	--
					4.5		61	60	1
					7.5		64	60	4
				Z	1.5		60	60	--
					4.5		64	60	4
					7.5		68	60	8
Saarweg 1	Peel en Maas	1	AB	N	1.5		57	60	--
					4.5		59	60	--
				O	1.5		61	60	1
					4.5		64	60	4
				W	1.5		62	60	2
					4.5		64	60	4
				Z	1.5		66	60	6
					4.5		68	60	8
Schoorveld 7	Peel en Maas	1	A	N	1.5		62	60	2

Bijlage D2 - Basisberekeningen geluidgevoelige objecten | Saneringsobjecten

Adres	Gemeente	Bestemming	Categorie saneringsobject	Gevel-oriëntatie	Hoogte boven maaiveld (m)	Object gesitueerd langs wegvak bijlage 4 Bgm	Geluidbelasting LdenGPP zonder aanvullende maatregelen	Streefwaarde sanering (dB)	Overschrijding streefwaarde (dB)
					4.5		65	60	5
				O	1.5		62	60	2
					4.5		63	60	3
				W	1.5		54	60	--
					4.5		58	60	--
				Z	1.5		47	60	--
					4.5		49	60	--
Schoorveld 8	Peel en Maas	1	A	N	1.5		58	60	--
					4.5		61	60	1
				O	1.5		57	60	--
					4.5		59	60	--
				Z	1.5		53	60	--
					4.5		54	60	--
Jacob van Ruijsdaelstraat 30	Roosendaal	1	B	N	4.5		53	60	--
				W	4.5		66	60	6
Jacob van Ruijsdaelstraat 32	Roosendaal	1	B	W	4.5		66	60	6
Jacob van Ruijsdaelstraat 34	Roosendaal	1	B	W	4.5		66	60	6
Jacob van Ruijsdaelstraat 36	Roosendaal	1	B	W	4.5		66	60	6
Jacob van Ruijsdaelstraat 38	Roosendaal	1	B	W	4.5		66	60	6
Jacob van Ruijsdaelstraat 42	Roosendaal	1	B	W	4.5		66	60	6
Jacob van Ruijsdaelstraat 46	Roosendaal	1	B	N	4.5		64	60	4
				W	4.5		66	60	6
Jacob van Ruijsdaelstraat 48	Roosendaal	1	B	W	4.5		66	60	6
Jacob van Ruijsdaelstraat 50	Roosendaal	1	B	W	4.5		66	60	6
Jacob van Ruijsdaelstraat 30A	Roosendaal	1	B	N	7.5		62	60	2
				W	7.5		67	60	7
Jacob van Ruijsdaelstraat 30B	Roosendaal	1	B	N	10.5		66	60	6
				W	10.5		68	60	8
Jacob van Ruijsdaelstraat 30C	Roosendaal	1	B	N	13.5		66	60	6
				W	13.5		68	60	8
Jacob van Ruijsdaelstraat 32A	Roosendaal	1	B	W	7.5		67	60	7
Jacob van Ruijsdaelstraat 32B	Roosendaal	1	B	W	10.5		67	60	7
Jacob van Ruijsdaelstraat 32C	Roosendaal	1	B	W	13.5		67	60	7
Jacob van Ruijsdaelstraat 34A	Roosendaal	1	B	W	7.5		67	60	7

Bijlage D2 - Basisberekeningen geluidgevoelige objecten | Saneringsobjecten

Adres	Gemeente	Bestemming	Categorie saneringsobject	Gevel-oriëntatie	Hoogte boven maaiveld (m)	Object gesitueerd langs wegvak bijlage 4 Bgm	Geluidbelasting LdenGPP zonder aanvullende maatregelen	Streefwaarde sanering (dB)	Overschrijding streefwaarde (dB)
Jacob van Ruijsdaelstraat 34B	Roosendaal	1	B	W	10.5		67	60	7
Jacob van Ruijsdaelstraat 34C	Roosendaal	1	B	W	13.5		67	60	7
Jacob van Ruijsdaelstraat 36A	Roosendaal	1	B	W	7.5		66	60	6
Jacob van Ruijsdaelstraat 36B	Roosendaal	1	B	W	10.5		67	60	7
Jacob van Ruijsdaelstraat 36C	Roosendaal	1	B	W	13.5		67	60	7
Jacob van Ruijsdaelstraat 38A	Roosendaal	1	B	W	7.5		66	60	6
Jacob van Ruijsdaelstraat 38B	Roosendaal	1	B	W	10.5		67	60	7
Jacob van Ruijsdaelstraat 38C	Roosendaal	1	B	W	13.5		67	60	7
Jacob van Ruijsdaelstraat 40A	Roosendaal	1	B	W	7.5		66	60	6
Jacob van Ruijsdaelstraat 40B	Roosendaal	1	B	W	10.5		66	60	6
Jacob van Ruijsdaelstraat 40C	Roosendaal	1	B	W	13.5		66	60	6
Jacob van Ruijsdaelstraat 42A	Roosendaal	1	B	W	7.5		66	60	6
Jacob van Ruijsdaelstraat 42B	Roosendaal	1	B	W	10.5		66	60	6
Jacob van Ruijsdaelstraat 42C	Roosendaal	1	B	W	13.5		67	60	7
Jacob van Ruijsdaelstraat 44A	Roosendaal	1	B	W	7.5		66	60	6
				Z	7.5		61	60	1
Jacob van Ruijsdaelstraat 44B	Roosendaal	1	B	W	10.5		66	60	6
				Z	10.5		61	60	1
Jacob van Ruijsdaelstraat 44C	Roosendaal	1	B	W	13.5		66	60	6
				Z	13.5		61	60	1
Jacob van Ruijsdaelstraat 46A	Roosendaal	1	B	N	7.5		64	60	4
				W	7.5		67	60	7
Jacob van Ruijsdaelstraat 46B	Roosendaal	1	B	N	10.5		65	60	5
				W	10.5		67	60	7
Jacob van Ruijsdaelstraat 46C	Roosendaal	1	B	N	13.5		65	60	5
				W	13.5		67	60	7
Jacob van Ruijsdaelstraat 48A	Roosendaal	1	B	W	7.5		66	60	6
Jacob van Ruijsdaelstraat 48B	Roosendaal	1	B	W	10.5		66	60	6
Jacob van Ruijsdaelstraat 48C	Roosendaal	1	B	W	13.5		66	60	6
Jacob van Ruijsdaelstraat 50A	Roosendaal	1	B	W	7.5		66	60	6
Jacob van Ruijsdaelstraat 50B	Roosendaal	1	B	W	10.5		66	60	6
Jacob van Ruijsdaelstraat 50C	Roosendaal	1	B	W	13.5		67	60	7
Jacob van Ruijsdaelstraat 52B	Roosendaal	1	B	W	10.5		66	60	6
Jacob van Ruijsdaelstraat 52C	Roosendaal	1	B	W	13.5		66	60	6

Bijlage D2 - Basisberekeningen geluidgevoelige objecten | Saneringsobjecten

Adres	Gemeente	Bestemming	Categorie saneringsobject	Gevel-oriëntatie	Hoogte boven maaiveld (m)	Object gesitueerd langs wegvak bijlage 4 Bgm	Geluidbelasting LdenGPP zonder aanvullende maatregelen	Streefwaarde sanering (dB)	Overschrijding streefwaarde (dB)
Jacob van Ruijsdaelstraat 54A	Roosendaal	1	B	W	7.5		66	60	6
Jacob van Ruijsdaelstraat 54B	Roosendaal	1	B	W	10.5		66	60	6
Jacob van Ruijsdaelstraat 54C	Roosendaal	1	B	W	13.5		66	60	6
Jacob van Ruijsdaelstraat 56C	Roosendaal	1	B	W	13.5		66	60	6
				Z	13.5		61	60	1
Mauvestraat 20	Roosendaal	1	B	NW	1.5		64	60	4
					4.5		66	60	6
				ZO	1.5		56	60	--
					4.5		58	60	--
				ZW	1.5		64	60	4
					1.5		62	60	2
					4.5		64	60	4
					4.5		66	60	6
Rijksweg-Zuid 95	Rucphen	1	AB	N	1.5		68	60	8
					4.5		70	60	10
				O	1.5		64	60	4
					4.5		66	60	6
				W	1.5		61	60	1
					4.5		63	60	3
				Z	1.5		46	60	--
					4.5		49	60	--
De Baken 1	's-Hertogenbosch	1	B	N	1.5		66	60	6
					4.5		68	60	8
				O	1.5		63	60	3
					4.5		64	60	4
				W	1.5		62	60	2
					4.5		63	60	3
				Z	1.5		55	60	--
					4.5		55	60	--
De Baken 2	's-Hertogenbosch	1	B	N	1.5		61	60	1
					4.5		63	60	3
					7.5		66	60	6
				O	1.5		53	60	--
					4.5		61	60	1

Bijlage D2 - Basisberekeningen geluidgevoelige objecten | Saneringsobjecten

Adres	Gemeente	Bestemming	Categorie saneringsobject	Gevel-oriëntatie	Hoogte boven maaiveld (m)	Object gesitueerd langs wegvak bijlage 4 Bgm	Geluidbelasting LdenGPP zonder aanvullende maatregelen	Streefwaarde sanering (dB)	Overschrijding streefwaarde (dB)
					7.5		63	60	3
				W	1.5		58	60	--
					4.5		60	60	--
					7.5		64	60	4
De Baken 3	's-Hertogenbosch	1	B	N	1.5		66	60	6
					4.5		67	60	7
				O	1.5		62	60	2
					4.5		64	60	4
				W	1.5		62	60	2
					4.5		63	60	3
				Z	1.5		53	60	--
					4.5		53	60	--
De Baken 5	's-Hertogenbosch	1	B	N	1.5		67	60	7
					4.5		68	60	8
				O	1.5		64	60	4
					4.5		65	60	5
				W	1.5		62	60	2
					4.5		64	60	4
				Z	1.5		55	60	--
					4.5		57	60	--
De Baken 7	's-Hertogenbosch	1	B	N	1.5		67	60	7
					4.5		68	60	8
				O	1.5		63	60	3
					4.5		65	60	5
				W	1.5		64	60	4
					4.5		65	60	5
				Z	1.5		54	60	--
					4.5		55	60	--
De Baken 9	's-Hertogenbosch	1	B	N	1.5		67	60	7
					4.5		69	60	9
				O	1.5		63	60	3
					4.5		65	60	5
				W	1.5		62	60	2
					4.5		63	60	3

Bijlage D2 - Basisberekeningen geluidgevoelige objecten | Saneringsobjecten

Adres	Gemeente	Bestemming	Categorie saneringsobject	Gevel-oriëntatie	Hoogte boven maaiveld (m)	Object gesitueerd langs wegvak bijlage 4 Bgm	Geluidbelasting LdenGPP zonder aanvullende maatregelen	Streefwaarde sanering (dB)	Overschrijding streefwaarde (dB)
				Z	1.5		49	60	--
					4.5		50	60	--
De Baken 11	's-Hertogenbosch	1	B	N	1.5		66	60	6
					4.5		68	60	8
				O	1.5		63	60	3
					4.5		64	60	4
				W	1.5		63	60	3
					4.5		64	60	4
				Z	1.5		51	60	--
					4.5		52	60	--
De Baken 13	's-Hertogenbosch	1	B	N	1.5		68	60	8
					4.5		69	60	9
				NW	1.5		67	60	7
					4.5		68	60	8
				O	1.5		64	60	4
					4.5		65	60	5
				W	1.5		58	60	--
					4.5		60	60	--
				Z	1.5		48	60	--
					4.5		51	60	--
De Baken 14	's-Hertogenbosch	1	B	N	1.5		62	60	2
					4.5		63	60	3
					7.5		66	60	6
				O	1.5		57	60	--
					4.5		58	60	--
					7.5		62	60	2
				W	1.5		52	60	--
					4.5		60	60	--
					7.5		64	60	4
De Baken 15	's-Hertogenbosch	1	B	N	4.5		66	60	6
				O	1.5		59	60	--
					4.5		61	60	1
				W	1.5		62	60	2
					4.5		64	60	4

Bijlage D2 - Basisberekeningen geluidgevoelige objecten | Saneringsobjecten

Adres	Gemeente	Bestemming	Categorie saneringsobject	Gevel-oriëntatie	Hoogte boven maaiveld (m)	Object gesitueerd langs wegvak bijlage 4 Bgm	Geluidbelasting LdenGPP zonder aanvullende maatregelen	Streefwaarde sanering (dB)	Overschrijding streefwaarde (dB)
				Z	1.5		53	60	--
					4.5		55	60	--
De Baken 17	's-Hertogenbosch	1	B	N	1.5		64	60	4
					4.5		67	60	7
				O	1.5		60	60	--
					4.5		62	60	2
				W	1.5		62	60	2
					4.5		64	60	4
				Z	1.5		49	60	--
					4.5		52	60	--
De Baken 19	's-Hertogenbosch	1	B	N	1.5		65	60	5
					4.5		67	60	7
					7.5		68	60	8
				O	1.5		61	60	1
					4.5		64	60	4
					7.5		65	60	5
				W	1.5		60	60	--
					4.5		62	60	2
					7.5		65	60	5
				Z	1.5		52	60	--
					4.5		53	60	--
					7.5		56	60	--
De Baken 21	's-Hertogenbosch	1	B	N	1.5		64	60	4
					4.5		66	60	6
				O	1.5		57	60	--
					4.5		60	60	--
				W	1.5		62	60	2
					4.5		63	60	3
				Z	1.5		50	60	--
					4.5		53	60	--
De Baken 25	's-Hertogenbosch	1	B	N	1.5		64	60	4
					4.5		66	60	6
				O	1.5		61	60	1
					4.5		63	60	3

Bijlage D2 - Basisberekeningen geluidgevoelige objecten | Saneringsobjecten

Adres	Gemeente	Bestemming	Categorie saneringsobject	Gevel-oriëntatie	Hoogte boven maaiveld (m)	Object gesitueerd langs wegvak bijlage 4 Bgm	Geluidbelasting LdenGPP zonder aanvullende maatregelen	Streefwaarde sanering (dB)	Overschrijding streefwaarde (dB)
				W	1.5		59	60	--
					4.5		61	60	1
				Z	1.5		52	60	--
					4.5		54	60	--
De Bokkelaren 2	's-Hertogenbosch	1	B	NO	4.5		60	60	--
				NW	4.5		66	60	6
De Bokkelaren 4	's-Hertogenbosch	1	B	NW	4.5		66	60	6
De Bokkelaren 6	's-Hertogenbosch	1	B	NW	4.5		66	60	6
De Bokkelaren 8	's-Hertogenbosch	1	B	NW	4.5		66	60	6
De Bokkelaren 10	's-Hertogenbosch	1	B	NW	4.5		66	60	6
De Bokkelaren 14	's-Hertogenbosch	1	B	NO	7.5		60	60	--
				NW	7.5		67	60	7
De Bokkelaren 16	's-Hertogenbosch	1	B	NW	7.5		67	60	7
De Bokkelaren 18	's-Hertogenbosch	1	B	NW	7.5		67	60	7
De Bokkelaren 20	's-Hertogenbosch	1	B	NW	7.5		67	60	7
De Bokkelaren 22	's-Hertogenbosch	1	B	NW	7.5		66	60	6
De Bokkelaren 24	's-Hertogenbosch	1	B	NW	7.5		66	60	6
				ZW	7.5		62	60	2
De Bokkelaren 26	's-Hertogenbosch	1	B	NO	10.5		61	60	1
				NW	10.5		67	60	7
De Bokkelaren 28	's-Hertogenbosch	1	B	NW	10.5		67	60	7
De Bokkelaren 30	's-Hertogenbosch	1	B	NW	10.5		67	60	7
De Bokkelaren 32	's-Hertogenbosch	1	B	NW	10.5		67	60	7
De Bokkelaren 34	's-Hertogenbosch	1	B	NW	10.5		67	60	7
De Bokkelaren 36	's-Hertogenbosch	1	B	NW	10.5		67	60	7
				ZW	10.5		62	60	2
De Bokkelaren 38	's-Hertogenbosch	1	B	NO	13.5		61	60	1
				NW	13.5		67	60	7
De Bokkelaren 40	's-Hertogenbosch	1	B	NW	13.5		68	60	8
De Bokkelaren 42	's-Hertogenbosch	1	B	NW	13.5		67	60	7
De Bokkelaren 44	's-Hertogenbosch	1	B	NW	13.5		67	60	7
De Bokkelaren 46	's-Hertogenbosch	1	B	NW	13.5		67	60	7
De Bokkelaren 48	's-Hertogenbosch	1	B	NW	13.5		67	60	7
				ZW	13.5		63	60	3

Bijlage D2 - Basisberekeningen geluidgevoelige objecten | Saneringsobjecten

Adres	Gemeente	Bestemming	Categorie saneringsobject	Gevel-oriëntatie	Hoogte boven maaiveld (m)	Object gesitueerd langs wegvak bijlage 4 Bgm	Geluidbelasting LdenGPP zonder aanvullende maatregelen	Streefwaarde sanering (dB)	Overschrijding streefwaarde (dB)
De Bokkelaren 50	's-Hertogenbosch	1	B	NO	16.5		61	60	1
				NW	16.5		67	60	7
De Bokkelaren 52	's-Hertogenbosch	1	B	NW	16.5		68	60	8
De Bokkelaren 54	's-Hertogenbosch	1	B	NW	16.5		68	60	8
De Bokkelaren 56	's-Hertogenbosch	1	B	NW	16.5		67	60	7
De Bokkelaren 58	's-Hertogenbosch	1	B	NW	16.5		67	60	7
De Bokkelaren 60	's-Hertogenbosch	1	B	NW	16.5		67	60	7
				ZW	16.5		63	60	3
De Bokkelaren 62	's-Hertogenbosch	1	B	NO	19.5		61	60	1
				NW	19.5		67	60	7
De Bokkelaren 64	's-Hertogenbosch	1	B	NW	19.5		68	60	8
De Bokkelaren 66	's-Hertogenbosch	1	B	NW	19.5		68	60	8
De Bokkelaren 68	's-Hertogenbosch	1	B	NW	19.5		67	60	7
De Bokkelaren 70	's-Hertogenbosch	1	B	NW	19.5		67	60	7
De Bokkelaren 72	's-Hertogenbosch	1	B	NW	19.5		67	60	7
				ZW	19.5		63	60	3
De Bokkelaren 74	's-Hertogenbosch	1	B	NO	22.5		61	60	1
				NW	22.5		67	60	7
De Bokkelaren 76	's-Hertogenbosch	1	B	NW	22.5		68	60	8
De Bokkelaren 78	's-Hertogenbosch	1	B	NW	22.5		68	60	8
De Bokkelaren 80	's-Hertogenbosch	1	B	NW	22.5		67	60	7
De Bokkelaren 82	's-Hertogenbosch	1	B	NW	22.5		67	60	7
De Bokkelaren 84	's-Hertogenbosch	1	B	NW	22.5		67	60	7
				ZW	22.5		63	60	3
De Bokkelaren 86	's-Hertogenbosch	1	B	NO	25.5		62	60	2
				NW	25.5		67	60	7
De Bokkelaren 88	's-Hertogenbosch	1	B	NW	25.5		68	60	8
De Bokkelaren 90	's-Hertogenbosch	1	B	NW	25.5		68	60	8
De Bokkelaren 92	's-Hertogenbosch	1	B	NW	25.5		67	60	7
De Bokkelaren 94	's-Hertogenbosch	1	B	NW	25.5		67	60	7
De Bokkelaren 96	's-Hertogenbosch	1	B	NW	25.5		67	60	7
				ZW	25.5		63	60	3
De Bokkelaren 98	's-Hertogenbosch	1	B	NO	28.5		62	60	2
				NW	28.5		67	60	7

Bijlage D2 - Basisberekeningen geluidgevoelige objecten | Saneringsobjecten

Adres	Gemeente	Bestemming	Categorie saneringsobject	Gevel-oriëntatie	Hoogte boven maaiveld (m)	Object gesitueerd langs wegvak bijlage 4 Bgm	Geluidbelasting LdenGPP zonder aanvullende maatregelen	Streefwaarde sanering (dB)	Overschrijding streefwaarde (dB)
De Bokkelaren 100	's-Hertogenbosch	1	B	NW	28.5		68	60	8
De Bokkelaren 102	's-Hertogenbosch	1	B	NW	28.5		68	60	8
De Bokkelaren 104	's-Hertogenbosch	1	B	NW	28.5		68	60	8
De Bokkelaren 106	's-Hertogenbosch	1	B	NW	28.5		67	60	7
De Bokkelaren 108	's-Hertogenbosch	1	B	NW	28.5		67	60	7
				ZW	28.5		63	60	3
De Bokkelaren 110	's-Hertogenbosch	1	B	NO	4.5		63	60	3
				NW	4.5		66	60	6
				ZW	4.5		62	60	2
De Bokkelaren 122	's-Hertogenbosch	1	B	NO	7.5		64	60	4
				NW	7.5		66	60	6
				ZW	7.5		63	60	3
De Bokkelaren 134	's-Hertogenbosch	1	B	NO	10.5		64	60	4
				NW	10.5		67	60	7
				ZW	10.5		63	60	3
De Bokkelaren 146	's-Hertogenbosch	1	B	NO	13.5		64	60	4
				NW	13.5		67	60	7
				ZW	13.5		63	60	3
De Bokkelaren 158	's-Hertogenbosch	1	B	NO	16.5		64	60	4
				NW	16.5		67	60	7
				ZW	16.5		63	60	3
De Bokkelaren 170	's-Hertogenbosch	1	B	NO	19.5		65	60	5
				NW	19.5		67	60	7
				ZW	19.5		63	60	3
De Bokkelaren 182	's-Hertogenbosch	1	B	NO	22.5		65	60	5
				NW	22.5		67	60	7
				ZW	22.5		63	60	3
De Bokkelaren 194	's-Hertogenbosch	1	B	NO	25.5		65	60	5
				NW	25.5		67	60	7
				ZW	25.5		63	60	3
De Bokkelaren 206	's-Hertogenbosch	1	B	NO	28.5		65	60	5
				NW	28.5		67	60	7
				ZW	28.5		63	60	3
De Bokkelaren 228	's-Hertogenbosch	1	B	NO	4.5		58	60	--

Bijlage D2 - Basisberekeningen geluidgevoelige objecten | Saneringsobjecten

Adres	Gemeente	Bestemming	Categorie saneringsobject	Gevel-oriëntatie	Hoogte boven maaiveld (m)	Object gesitueerd langs wegvak bijlage 4 Bgm	Geluidbelasting LdenGPP zonder aanvullende maatregelen	Streefwaarde sanering (dB)	Overschrijding streefwaarde (dB)
				NW	4.5		66	60	6
De Bokkelaren 232	's-Hertogenbosch	1	B	NW	7.5		66	60	6
De Bokkelaren 234	's-Hertogenbosch	1	B	NW	7.5		66	60	6
De Bokkelaren 236	's-Hertogenbosch	1	B	NW	7.5		66	60	6
De Bokkelaren 238	's-Hertogenbosch	1	B	NW	7.5		66	60	6
De Bokkelaren 240	's-Hertogenbosch	1	B	NO	7.5		58	60	--
				NW	7.5		67	60	7
De Bokkelaren 242	's-Hertogenbosch	1	B	NW	10.5		66	60	6
				ZW	10.5		62	60	2
De Bokkelaren 244	's-Hertogenbosch	1	B	NW	10.5		66	60	6
De Bokkelaren 246	's-Hertogenbosch	1	B	NW	10.5		67	60	7
De Bokkelaren 248	's-Hertogenbosch	1	B	NW	10.5		67	60	7
De Bokkelaren 250	's-Hertogenbosch	1	B	NW	10.5		67	60	7
De Bokkelaren 252	's-Hertogenbosch	1	B	NO	10.5		59	60	--
				NW	10.5		67	60	7
De Bokkelaren 254	's-Hertogenbosch	1	B	NW	13.5		66	60	6
				ZW	13.5		62	60	2
De Bokkelaren 256	's-Hertogenbosch	1	B	NW	13.5		67	60	7
De Bokkelaren 258	's-Hertogenbosch	1	B	NW	13.5		67	60	7
De Bokkelaren 260	's-Hertogenbosch	1	B	NW	13.5		67	60	7
De Bokkelaren 262	's-Hertogenbosch	1	B	NW	13.5		67	60	7
De Bokkelaren 264	's-Hertogenbosch	1	B	NO	13.5		59	60	--
				NW	13.5		67	60	7
De Bokkelaren 266	's-Hertogenbosch	1	B	NW	16.5		66	60	6
				ZW	16.5		62	60	2
De Bokkelaren 268	's-Hertogenbosch	1	B	NW	16.5		67	60	7
De Bokkelaren 270	's-Hertogenbosch	1	B	NW	16.5		67	60	7
De Bokkelaren 272	's-Hertogenbosch	1	B	NW	16.5		67	60	7
De Bokkelaren 274	's-Hertogenbosch	1	B	NW	16.5		67	60	7
De Bokkelaren 276	's-Hertogenbosch	1	B	NO	16.5		60	60	--
				NW	16.5		67	60	7
De Bokkelaren 278	's-Hertogenbosch	1	B	NW	19.5		66	60	6
				ZW	19.5		62	60	2
De Bokkelaren 280	's-Hertogenbosch	1	B	NW	19.5		67	60	7

Bijlage D2 - Basisberekeningen geluidgevoelige objecten | Saneringsobjecten

Adres	Gemeente	Bestemming	Categorie saneringsobject	Gevel-oriëntatie	Hoogte boven maaiveld (m)	Object gesitueerd langs wegvak bijlage 4 Bgm	Geluidbelasting LdenGPP zonder aanvullende maatregelen	Streefwaarde sanering (dB)	Overschrijding streefwaarde (dB)
De Bokkelaren 282	's-Hertogenbosch	1	B	NW	19.5		67	60	7
De Bokkelaren 284	's-Hertogenbosch	1	B	NW	19.5		67	60	7
De Bokkelaren 286	's-Hertogenbosch	1	B	NW	19.5		67	60	7
De Bokkelaren 288	's-Hertogenbosch	1	B	NO	19.5		60	60	--
				NW	19.5		67	60	7
De Bokkelaren 290	's-Hertogenbosch	1	B	NW	22.5		66	60	6
				ZW	22.5		62	60	2
De Bokkelaren 292	's-Hertogenbosch	1	B	NW	22.5		67	60	7
De Bokkelaren 294	's-Hertogenbosch	1	B	NW	22.5		67	60	7
De Bokkelaren 296	's-Hertogenbosch	1	B	NW	22.5		67	60	7
De Bokkelaren 298	's-Hertogenbosch	1	B	NW	22.5		67	60	7
De Bokkelaren 300	's-Hertogenbosch	1	B	NO	22.5		60	60	--
				NW	22.5		67	60	7
De Bokkelaren 302	's-Hertogenbosch	1	B	NW	25.5		66	60	6
				ZW	25.5		63	60	3
De Bokkelaren 304	's-Hertogenbosch	1	B	NW	25.5		67	60	7
De Bokkelaren 306	's-Hertogenbosch	1	B	NW	25.5		67	60	7
De Bokkelaren 308	's-Hertogenbosch	1	B	NW	25.5		67	60	7
De Bokkelaren 310	's-Hertogenbosch	1	B	NW	25.5		67	60	7
De Bokkelaren 312	's-Hertogenbosch	1	B	NO	25.5		60	60	--
				NW	25.5		67	60	7
De Bokkelaren 314	's-Hertogenbosch	1	B	NW	28.5		66	60	6
				ZW	28.5		63	60	3
De Bokkelaren 316	's-Hertogenbosch	1	B	NW	28.5		67	60	7
De Bokkelaren 318	's-Hertogenbosch	1	B	NW	28.5		67	60	7
De Bokkelaren 320	's-Hertogenbosch	1	B	NW	28.5		67	60	7
De Bokkelaren 322	's-Hertogenbosch	1	B	NW	28.5		67	60	7
De Bokkelaren 324	's-Hertogenbosch	1	B	NO	28.5		60	60	--
				NW	28.5		67	60	7
Engelsedijk 5	's-Hertogenbosch	1	B	N	1.5		69	60	9
					4.5		70	60	10
				O	1.5		64	60	4
					4.5		65	60	5
				W	1.5		68	60	8

Bijlage D2 - Basisberekeningen geluidgevoelige objecten | Saneringsobjecten

Adres	Gemeente	Bestemming	Categorie saneringsobject	Gevel-oriëntatie	Hoogte boven maaiveld (m)	Object gesitueerd langs wegvak bijlage 4 Bgm	Geluidbelasting LdenGPP zonder aanvullende maatregelen	Streefwaarde sanering (dB)	Overschrijding streefwaarde (dB)
					4.5		68	60	8
				Z	1.5		57	60	--
					4.5		58	60	--
Engelsewijk 5A	's-Hertogenbosch	1	B	NO	1.5		64	60	4
					4.5		65	60	5
				NW	1.5		69	60	9
					4.5		70	60	10
				ZO	1.5		52	60	--
					4.5		53	60	--
				ZW	1.5		65	60	5
					4.5		66	60	6
Graaf van Solmsweg 99	's-Hertogenbosch	1	B	N	1.5		60	60	--
					4.5		60	60	--
				O	1.5		65	60	5
					4.5		68	60	8
				W	1.5		64	60	4
					4.5		66	60	6
				Z	1.5		66	60	6
					4.5		70	60	10
Graafsebaan 83	's-Hertogenbosch	1	B	N	1.5		64	60	4
					4.5		66	60	6
					7.5		68	60	8
				O	1.5		58	60	--
					4.5		60	60	--
					7.5		63	60	3
				W	1.5		59	60	--
					4.5		61	60	1
					7.5		63	60	3
				Z	1.5		50	60	--
					4.5		52	60	--
					7.5		52	60	--
Graafsebaan 85	's-Hertogenbosch	1	B	N	1.5		63	60	3
					4.5		65	60	5
					7.5		67	60	7

Bijlage D2 - Basisberekeningen geluidgevoelige objecten | Saneringsobjecten

Adres	Gemeente	Bestemming	Categorie saneringsobject	Gevel-oriëntatie	Hoogte boven maaiveld (m)	Object gesitueerd langs wegvak bijlage 4 Bgm	Geluidbelasting LdenGPP zonder aanvullende maatregelen	Streefwaarde sanering (dB)	Overschrijding streefwaarde (dB)
				O	1.5		60	60	--
					4.5		60	60	--
					7.5		63	60	3
				W	1.5		62	60	2
					4.5		64	60	4
					7.5		65	60	5
				Z	1.5		50	60	--
					4.5		51	60	--
					7.5		54	60	--
Graafsebaan 87	's-Hertogenbosch	1	B	N	1.5		63	60	3
					4.5		65	60	5
					7.5		67	60	7
				O	1.5		59	60	--
					4.5		59	60	--
					7.5		62	60	2
				W	1.5		61	60	1
					4.5		63	60	3
					7.5		65	60	5
				Z	1.5		49	60	--
					4.5		52	60	--
					7.5		54	60	--
Graafsebaan 89	's-Hertogenbosch	1	B	N	1.5		62	60	2
					4.5		64	60	4
					7.5		66	60	6
				O	1.5		57	60	--
					4.5		58	60	--
					7.5		60	60	--
				W	1.5		60	60	--
					4.5		61	60	1
					7.5		63	60	3
Maliskampsestraat 2B	's-Hertogenbosch	1	B	N	4.5		66	60	6
					7.5		68	60	8
				O	4.5		61	60	1
					7.5		64	60	4

Bijlage D2 - Basisberekeningen geluidgevoelige objecten | Saneringsobjecten

Adres	Gemeente	Bestemming	Categorie saneringsobject	Gevel-oriëntatie	Hoogte boven maaiveld (m)	Object gesitueerd langs wegvak bijlage 4 Bgm	Geluidbelasting LdenGPP zonder aanvullende maatregelen	Streefwaarde sanering (dB)	Overschrijding streefwaarde (dB)
				W	4.5		63	60	3
					7.5		66	60	6
Maliskampsestraat 2C	's-Hertogenbosch	1	B	N	4.5		66	60	6
					7.5		68	60	8
				O	4.5		61	60	1
					7.5		64	60	4
				W	4.5		63	60	3
					7.5		66	60	6
Rijksweg 101	's-Hertogenbosch	1	B	N	1.5		59	60	--
					4.5		60	60	--
					7.5		48	60	--
				O	1.5		63	60	3
					4.5		65	60	5
					7.5		66	60	6
				W	1.5		65	60	5
					4.5		67	60	7
					7.5		66	60	6
				Z	1.5		67	60	7
					4.5		69	60	9
					7.5		70	60	10
Rijksweg 103	's-Hertogenbosch	1	B	N	1.5		52	60	--
				O	1.5		63	60	3
				W	1.5		64	60	4
				Z	1.5		67	60	7
Rijksweg 105	's-Hertogenbosch	1	B	O	1.5		65	60	5
					4.5		67	60	7
				W	1.5		63	60	3
					4.5		66	60	6
				Z	1.5		67	60	7
					4.5		69	60	9
Tweede Morgen 12	's-Hertogenbosch	1	B	N	1.5		62	60	2
					4.5		66	60	6
				O	1.5		58	60	--
					4.5		62	60	2

Bijlage D2 - Basisberekeningen geluidgevoelige objecten | Saneringsobjecten

Adres	Gemeente	Bestemming	Categorie saneringsobject	Gevel-oriëntatie	Hoogte boven maaiveld (m)	Object gesitueerd langs wegvak bijlage 4 Bgm	Geluidbelasting LdenGPP zonder aanvullende maatregelen	Streefwaarde sanering (dB)	Overschrijding streefwaarde (dB)
				W	1.5		57	60	--
					4.5		59	60	--
				Z	1.5		52	60	--
					4.5		53	60	--
Tweede Morgen 28	's-Hertogenbosch	1	B	N	1.5		60	60	--
					4.5		65	60	5
					7.5		66	60	6
				O	1.5		58	60	--
					4.5		62	60	2
					7.5		62	60	2
				W	1.5		56	60	--
					4.5		61	60	1
					7.5		64	60	4
				Z	1.5		51	60	--
					4.5		54	60	--
					7.5		56	60	--
Vosheining 6	Tilburg	1	B	N	1.5		60	60	--
					4.5		62	60	2
				O	1.5		59	60	--
					4.5		60	60	--
				W	1.5		65	60	5
					4.5		67	60	7
				Z	1.5		64	60	4
					4.5		66	60	6
Vosheining 2a	Tilburg	1	B	N	1.5		49	60	--
					4.5		51	60	--
				O	1.5		64	60	4
					4.5		67	60	7
				W	1.5		63	60	3
					4.5		66	60	6
				Z	1.5		67	60	7
					4.5		70	60	10
Dr de Wolfstraat 11	Valkenburg aan de Geul	1	A	N	1.5		55	60	--
					4.5		60	60	--

Bijlage D2 - Basisberekeningen geluidgevoelige objecten | Saneringsobjecten

Adres	Gemeente	Bestemming	Categorie saneringsobject	Gevel-oriëntatie	Hoogte boven maaiveld (m)	Object gesitueerd langs wegvak bijlage 4 Bgm	Geluidbelasting LdenGPP zonder aanvullende maatregelen	Streefwaarde sanering (dB)	Overschrijding streefwaarde (dB)
					7.5		62	60	2
				O	1.5		54	60	--
					4.5		59	60	--
					7.5		60	60	--
				W	1.5		50	60	--
					4.5		54	60	--
					7.5		58	60	--
Dr de Wolfstraat 22	Valkenburg aan de Geul	1	A	N	1.5		53	60	--
					4.5		58	60	--
					7.5		61	60	1
				O	1.5		50	60	--
					4.5		55	60	--
					7.5		58	60	--
				W	1.5		52	60	--
					4.5		57	60	--
					7.5		59	60	--
Goudenrood 17	Valkenburg aan de Geul	1	A	N	1.5		54	60	--
					4.5		58	60	--
					7.5		61	60	1
				O	1.5		50	60	--
					4.5		56	60	--
					7.5		58	60	--
				Z	1.5		48	60	--
					4.5		51	60	--
					7.5		32	60	--
Goudenrood 18	Valkenburg aan de Geul	1	A	N	1.5		59	60	--
					4.5		64	60	4
				O	1.5		57	60	--
					4.5		61	60	1
				Z	1.5		52	60	--
					4.5		55	60	--
Goudenrood 19	Valkenburg aan de Geul	1	A	N	1.5		54	60	--
					4.5		59	60	--
					7.5		61	60	1

Bijlage D2 - Basisberekeningen geluidgevoelige objecten | Saneringsobjecten

Adres	Gemeente	Bestemming	Categorie saneringsobject	Gevel-oriëntatie	Hoogte boven maaiveld (m)	Object gesitueerd langs wegvak bijlage 4 Bgm	Geluidbelasting LdenGPP zonder aanvullende maatregelen	Streefwaarde sanering (dB)	Overschrijding streefwaarde (dB)
				W	1.5		50	60	--
					4.5		55	60	--
					7.5		57	60	--
				Z	1.5		50	60	--
					4.5		50	60	--
					7.5		33	60	--
Goudenrood 20	Valkenburg aan de Geul	1	A	N	1.5		59	60	--
					4.5		64	60	4
				W	1.5		55	60	--
					4.5		60	60	--
				Z	1.5		53	60	--
					4.5		54	60	--
Goudenrood 22	Valkenburg aan de Geul	1	A	N	1.5		57	60	--
					4.5		62	60	2
					7.5		64	60	4
				O	1.5		56	60	--
					4.5		61	60	1
					7.5		62	60	2
				W	1.5		54	60	--
					4.5		59	60	--
					7.5		60	60	--
				Z	1.5		52	60	--
					4.5		56	60	--
					7.5		44	60	--
Goudenrood 24	Valkenburg aan de Geul	1	A	N	1.5		59	60	--
					4.5		64	60	4
					7.5		65	60	5
				O	1.5		55	60	--
					4.5		60	60	--
					7.5		61	60	1
				W	1.5		47	60	--
					4.5		59	60	--
					7.5		60	60	--
Goudenrood 26	Valkenburg aan de Geul	1	A	N	1.5		58	60	--

Bijlage D2 - Basisberekeningen geluidgevoelige objecten | Saneringsobjecten

Adres	Gemeente	Bestemming	Categorie saneringsobject	Gevel-oriëntatie	Hoogte boven maaiveld (m)	Object gesitueerd langs wegvak bijlage 4 Bgm	Geluidbelasting LdenGPP zonder aanvullende maatregelen	Streefwaarde sanering (dB)	Overschrijding streefwaarde (dB)
					4.5		64	60	4
					7.5		65	60	5
				O	1.5		51	60	--
					4.5		60	60	--
					7.5		60	60	--
Goudenrood 28	Valkenburg aan de Geul	1	A	N	1.5		58	60	--
					4.5		64	60	4
					7.5		65	60	5
				W	1.5		48	60	--
					4.5		59	60	--
					7.5		60	60	--
Goudenrood 30	Valkenburg aan de Geul	1	A	N	1.5		58	60	--
					4.5		63	60	3
					7.5		64	60	4
				O	1.5		48	60	--
					4.5		59	60	--
					7.5		60	60	--
				W	1.5		57	60	--
					4.5		62	60	2
					7.5		61	60	1
Goudenrood 32	Valkenburg aan de Geul	1	A	N	1.5		56	60	--
					4.5		62	60	2
					7.5		63	60	3
				W	1.5		49	60	--
					4.5		59	60	--
					7.5		60	60	--
				Z	1.5		52	60	--
					4.5		53	60	--
					7.5		49	60	--
Goudenrood 34	Valkenburg aan de Geul	1	A	N	1.5		59	60	--
					4.5		63	60	3
					7.5		64	60	4
				O	1.5		51	60	--
					4.5		60	60	--

Bijlage D2 - Basisberekeningen geluidgevoelige objecten | Saneringsobjecten

Adres	Gemeente	Bestemming	Categorie saneringsobject	Gevel-oriëntatie	Hoogte boven maaiveld (m)	Object gesitueerd langs wegvak bijlage 4 Bgm	Geluidbelasting LdenGPP zonder aanvullende maatregelen	Streefwaarde sanering (dB)	Overschrijding streefwaarde (dB)
					7.5		61	60	1
Goudenrood 36	Valkenburg aan de Geul	1	A	N	1.5		59	60	--
					4.5		63	60	3
					7.5		64	60	4
				W	1.5		49	60	--
					4.5		59	60	--
					7.5		60	60	--
Goudenrood 38	Valkenburg aan de Geul	1	A	N	1.5		57	60	--
					4.5		62	60	2
					7.5		64	60	4
				O	1.5		47	60	--
					4.5		58	60	--
					7.5		60	60	--
				W	1.5		51	60	--
					4.5		55	60	--
					7.5		61	60	1
Goudenrood 40	Valkenburg aan de Geul	1	A	N	1.5		57	60	--
					4.5		61	60	1
					7.5		63	60	3
				O	1.5		45	60	--
					4.5		47	60	--
					7.5		50	60	--
				W	1.5		57	60	--
					4.5		60	60	--
					7.5		61	60	1
				Z	1.5		52	60	--
					4.5		54	60	--
					7.5		50	60	--
Goudenrood 45	Valkenburg aan de Geul	1	A	O	1.5		57	60	--
					4.5		61	60	1
					7.5		62	60	2
				Z	1.5		51	60	--
					4.5		54	60	--
					7.5		56	60	--

Bijlage D2 - Basisberekeningen geluidgevoelige objecten | Saneringsobjecten

Adres	Gemeente	Bestemming	Categorie saneringsobject	Gevel-oriëntatie	Hoogte boven maaiveld (m)	Object gesitueerd langs wegvak bijlage 4 Bgm	Geluidbelasting LdenGPP zonder aanvullende maatregelen	Streefwaarde sanering (dB)	Overschrijding streefwaarde (dB)				
Goudenrood 47	Valkenburg aan de Geul	1	A	O	1.5		58	60	--				
					4.5		62	60	2				
					7.5		62	60	2				
								W	1.5		55	60	--
									4.5		59	60	--
									7.5		60	60	--
Goudenrood 49	Valkenburg aan de Geul	1	A	N	1.5		60	60	--				
					4.5		65	60	5				
					7.5		65	60	5				
								O	1.5		58	60	--
									4.5		62	60	2
									7.5		63	60	3
				W	1.5		58	60	--				
					4.5		62	60	2				
					7.5		63	60	3				
				Meerssenderweg 32	Valkenburg aan de Geul	1	B	NW	1.5		62	60	2
									4.5		63	60	3
									7.5		63	60	3
								ZO	1.5		63	60	3
									4.5		64	60	4
									7.5		64	60	4
				ZW	1.5		67	60	7				
					4.5		68	60	8				
					7.5		68	60	8				
				van Caldenborghsweg 21	Valkenburg aan de Geul	1	A	N	1.5		61	60	1
									4.5		65	60	5
									7.5		65	60	5
								W	1.5		58	60	--
									4.5		62	60	2
									7.5		62	60	2
van Caldenborghsweg 28	Valkenburg aan de Geul	1	AB	Z	1.5		53	60	--				
					4.5		54	60	--				
					7.5		54	60	--				
								N	1.5		61	60	1
									4.5		65	60	5
									7.5		66	60	6
				O	1.5		59	60	--				

Bijlage D2 - Basisberekeningen geluidgevoelige objecten | Saneringsobjecten

Adres	Gemeente	Bestemming	Categorie saneringsobject	Gevel-oriëntatie	Hoogte boven maaiveld (m)	Object gesitueerd langs wegvak bijlage 4 Bgm	Geluidbelasting LdenGPP zonder aanvullende maatregelen	Streefwaarde sanering (dB)	Overschrijding streefwaarde (dB)
					4.5		62	60	2
					7.5		63	60	3
				W	1.5		58	60	--
					4.5		61	60	1
					7.5		62	60	2
				Z	1.5		53	60	--
					4.5		56	60	--
					7.5		51	60	--
				ZW	1.5		56	60	--
					4.5		58	60	--
					7.5		58	60	--
Vroenhof 116	Valkenburg aan de Geul	1	A	NO	1.5		53	60	--
					4.5		58	60	--
					7.5		61	60	1
				NW	1.5		50	60	--
					4.5		55	60	--
					7.5		57	60	--
				ZO	1.5		52	60	--
					4.5		56	60	--
					7.5		58	60	--
				ZW	1.5		47	60	--
					4.5		51	60	--
					7.5		51	60	--
Vroenhof 118	Valkenburg aan de Geul	1	A	NO	1.5		54	60	--
					4.5		60	60	--
					7.5		61	60	1
				NW	1.5		52	60	--
					4.5		58	60	--
					7.5		59	60	--
				ZO	1.5		48	60	--
					4.5		53	60	--
					7.5		56	60	--
				ZW	1.5		50	60	--
					4.5		51	60	--

Bijlage D2 - Basisberekeningen geluidgevoelige objecten | Saneringsobjecten

Adres	Gemeente	Bestemming	Categorie saneringsobject	Gevel-oriëntatie	Hoogte boven maaiveld (m)	Object gesitueerd langs wegvak bijlage 4 Bgm	Geluidbelasting LdenGPP zonder aanvullende maatregelen	Streefwaarde sanering (dB)	Overschrijding streefwaarde (dB)
					7.5		51	60	--
Vroenhof 120	Valkenburg aan de Geul	1	A	NO	1.5		52	60	--
					4.5		60	60	--
					7.5		62	60	2
				NW	1.5		41	60	--
					4.5		51	60	--
					7.5		59	60	--
				ZO	1.5		51	60	--
					4.5		57	60	--
					7.5		58	60	--
				ZW	1.5		47	60	--
					4.5		50	60	--
					7.5		51	60	--
Vroenhof 122	Valkenburg aan de Geul	1	A	NO	1.5		52	60	--
					4.5		61	60	1
				NW	1.5		51	60	--
					4.5		59	60	--
Vroenhof 124	Valkenburg aan de Geul	1	A	NO	1.5		52	60	--
					4.5		59	60	--
					7.5		61	60	1
				ZW	1.5		50	60	--
					4.5		53	60	--
					7.5		53	60	--
Vroenhof 126	Valkenburg aan de Geul	1	A	NO	1.5		56	60	--
					4.5		61	60	1
					7.5		62	60	2
				NW	1.5		56	60	--
					4.5		58	60	--
					7.5		60	60	--
				ZW	1.5		51	60	--
					4.5		53	60	--
					7.5		53	60	--
Vroenhof 134	Valkenburg aan de Geul	1	A	NO	1.5		58	60	--
					4.5		63	60	3

Bijlage D2 - Basisberekeningen geluidgevoelige objecten | Saneringsobjecten

Adres	Gemeente	Bestemming	Categorie saneringsobject	Gevel-oriëntatie	Hoogte boven maaiveld (m)	Object gesitueerd langs wegvak bijlage 4 Bgm	Geluidbelasting LdenGPP zonder aanvullende maatregelen	Streefwaarde sanering (dB)	Overschrijding streefwaarde (dB)
					7.5		65	60	5
				NW	1.5		54	60	--
					4.5		60	60	--
					7.5		63	60	3
				ZO	1.5		54	60	--
					4.5		59	60	--
					7.5		61	60	1
Vroenhof 136	Valkenburg aan de Geul	1	A	NO	1.5		55	60	--
					4.5		62	60	2
				NW	1.5		50	60	--
					4.5		59	60	--
				ZO	1.5		51	60	--
					4.5		58	60	--
				ZW	1.5		55	60	--
					4.5		55	60	--
Vroenhof 140	Valkenburg aan de Geul	1	A	NO	1.5		54	60	--
					4.5		61	60	1
				NW	1.5		50	60	--
					4.5		57	60	--
				ZO	1.5		52	60	--
					4.5		59	60	--
Vroenhof 142	Valkenburg aan de Geul	1	A	NO	1.5		53	60	--
					4.5		58	60	--
					7.5		65	60	5
				ZO	1.5		53	60	--
					4.5		57	60	--
					7.5		61	60	1
				ZW	1.5		53	60	--
					4.5		54	60	--
					7.5		56	60	--
Vroenhof 144	Valkenburg aan de Geul	1	A	NO	1.5		54	60	--
					4.5		59	60	--
					7.5		65	60	5
				NW	1.5		53	60	--

Bijlage D2 - Basisberekeningen geluidgevoelige objecten | Saneringsobjecten

Adres	Gemeente	Bestemming	Categorie saneringsobject	Gevel-oriëntatie	Hoogte boven maaiveld (m)	Object gesitueerd langs wegvak bijlage 4 Bgm	Geluidbelasting LdenGPP zonder aanvullende maatregelen	Streefwaarde sanering (dB)	Overschrijding streefwaarde (dB)
					4.5		57	60	--
					7.5		61	60	1
				ZW	1.5		50	60	--
					4.5		51	60	--
					7.5		53	60	--
Wethouder Heijnsstraat 10	Valkenburg aan de Geul	1	A	N	1.5		57	60	--
					4.5		62	60	2
					7.5		63	60	3
				O	1.5		53	60	--
					4.5		58	60	--
					7.5		60	60	--
				W	1.5		53	60	--
					4.5		59	60	--
					7.5		59	60	--
				Z	1.5		40	60	--
					4.5		46	60	--
					7.5		32	60	--
Wethouder Heijnsstraat 12	Valkenburg aan de Geul	1	A	N	1.5		57	60	--
					4.5		62	60	2
					7.5		64	60	4
				O	1.5		54	60	--
					4.5		60	60	--
					7.5		61	60	1
				W	1.5		53	60	--
					4.5		58	60	--
					7.5		60	60	--
				Z	1.5		50	60	--
					4.5		52	60	--
					7.5		24	60	--
Wethouder Heijnsstraat 13	Valkenburg aan de Geul	1	A	N	1.5		50	60	--
					4.5		56	60	--
					7.5		61	60	1
				W	1.5		41	60	--
					4.5		45	60	--

Bijlage D2 - Basisberekeningen geluidgevoelige objecten | Saneringsobjecten

Adres	Gemeente	Bestemming	Categorie saneringsobject	Gevel-oriëntatie	Hoogte boven maaiveld (m)	Object gesitueerd langs wegvak bijlage 4 Bgm	Geluidbelasting LdenGPP zonder aanvullende maatregelen	Streefwaarde sanering (dB)	Overschrijding streefwaarde (dB)
					7.5		50	60	--
				Z	1.5		43	60	--
					4.5		49	60	--
					7.5		46	60	--
Wethouder Heijnsstraat 14	Valkenburg aan de Geul	1	A	N	1.5		54	60	--
					4.5		61	60	1
					7.5		63	60	3
				O	1.5		52	60	--
					4.5		56	60	--
					7.5		60	60	--
				W	1.5		44	60	--
					4.5		56	60	--
					7.5		59	60	--
Wethouder Heijnsstraat 15	Valkenburg aan de Geul	1	A	N	1.5		50	60	--
					4.5		56	60	--
					7.5		61	60	1
				W	1.5		50	60	--
					4.5		55	60	--
					7.5		59	60	--
				Z	1.5		44	60	--
					4.5		51	60	--
					7.5		50	60	--
Wethouder Heijnsstraat 16	Valkenburg aan de Geul	1	A	N	1.5		55	60	--
					4.5		61	60	1
					7.5		63	60	3
				O	1.5		49	60	--
					4.5		57	60	--
					7.5		60	60	--
Wethouder Heijnsstraat 18	Valkenburg aan de Geul	1	A	N	1.5		55	60	--
					4.5		61	60	1
					7.5		64	60	4
				W	1.5		47	60	--
					4.5		57	60	--
					7.5		61	60	1

Bijlage D2 - Basisberekeningen geluidgevoelige objecten | Saneringsobjecten

Adres	Gemeente	Bestemming	Categorie saneringsobject	Gevel-oriëntatie	Hoogte boven maaiveld (m)	Object gesitueerd langs wegvak bijlage 4 Bgm	Geluidbelasting LdenGPP zonder aanvullende maatregelen	Streefwaarde sanering (dB)	Overschrijding streefwaarde (dB)
Wethouder Heijjensstraat 20	Valkenburg aan de Geul	1	A	N	1.5		55	60	--
					4.5		61	60	1
					7.5		64	60	4
				O	1.5		49	60	--
					4.5		58	60	--
					7.5		61	60	1
Wethouder Heijjensstraat 22	Valkenburg aan de Geul	1	A	N	1.5		55	60	--
					4.5		61	60	1
					7.5		64	60	4
				W	1.5		48	60	--
					4.5		57	60	--
					7.5		60	60	--
Wethouder Heijjensstraat 24	Valkenburg aan de Geul	1	A	N	1.5		56	60	--
					4.5		62	60	2
					7.5		64	60	4
				O	1.5		54	60	--
					4.5		61	60	1
					7.5		63	60	3
W	1.5		55	60	--				
	4.5		61	60	1				
	7.5		63	60	3				
Wethouder Heijjensstraat 26	Valkenburg aan de Geul	1	A	N	1.5		55	60	--
					4.5		62	60	2
					7.5		63	60	3
				W	1.5		48	60	--
					4.5		59	60	--
					7.5		61	60	1
Wethouder Heijjensstraat 28	Valkenburg aan de Geul	1	A	N	1.5		56	60	--
					4.5		62	60	2
					7.5		63	60	3
				O	1.5		48	60	--
					4.5		60	60	--
					7.5		61	60	1
Wethouder Heijjensstraat 30	Valkenburg aan de Geul	1	A	N	1.5		57	60	--

Bijlage D2 - Basisberekeningen geluidgevoelige objecten | Saneringsobjecten

Adres	Gemeente	Bestemming	Categorie saneringsobject	Gevel-oriëntatie	Hoogte boven maaiveld (m)	Object gesitueerd langs wegvak bijlage 4 Bgm	Geluidbelasting LdenGPP zonder aanvullende maatregelen	Streefwaarde sanering (dB)	Overschrijding streefwaarde (dB)
					4.5		62	60	2
					7.5		63	60	3
				W	1.5		46	60	--
					4.5		59	60	--
					7.5		61	60	1
Boswachtersweg 5	Venlo	1	AB	N	1.5		57	60	--
					4.5		58	60	--
				O	1.5		62	60	2
					4.5		62	60	2
				W	1.5		56	60	--
					4.5		64	60	4
				Z	1.5		64	60	4
					4.5		66	60	6
Boswachtersweg 6	Venlo	1	A	NW	1.5		61	60	1
					1.5		60	60	--
				ZO	1.5		60	60	--
				ZW	1.5		62	60	2
Grijzendijk 12	Venlo	1	B	NO	1.5		64	60	4
					4.5		65	60	5
					7.5		66	60	6
				NW	1.5		60	60	--
					4.5		61	60	1
					7.5		62	60	2
				O	1.5		61	60	1
					4.5		62	60	2
					7.5		63	60	3
				ZW	1.5		52	60	--
					4.5		53	60	--
					7.5		54	60	--
Lovendaalseweg 13	Venlo	1	AB	NO	1.5		66	60	6
					4.5		68	60	8
					7.5		69	60	9
				NW	1.5		63	60	3
					4.5		65	60	5

Bijlage D2 - Basisberekeningen geluidgevoelige objecten | Saneringsobjecten

Adres	Gemeente	Bestemming	Categorie saneringsobject	Gevel-oriëntatie	Hoogte boven maaiveld (m)	Object gesitueerd langs wegvak bijlage 4 Bgm	Geluidbelasting LdenGPP zonder aanvullende maatregelen	Streefwaarde sanering (dB)	Overschrijding streefwaarde (dB)
					7.5		66	60	6
				ZO	1.5		63	60	3
					4.5		65	60	5
					7.5		66	60	6
				ZW	1.5		54	60	--
					4.5		54	60	--
					7.5		53	60	--
Lovendaalseweg 20	Venlo	1	AB	NO	1.5		66	60	6
					4.5		68	60	8
				NW	1.5		63	60	3
					4.5		65	60	5
				ZO	1.5		65	60	5
					4.5		67	60	7
Straelseweg 768	Venlo	1	AB	NO	1.5		66	60	6
					4.5		67	60	7
				NW	1.5		63	60	3
					4.5		65	60	5
				ZO	1.5		61	60	1
					4.5		63	60	3
Tilmanskampweg 10	Venlo	1	B	NW	1.5		65	60	5
					1.5		62	60	2
					4.5		64	60	4
					4.5		67	60	7
					7.5		64	60	4
					7.5		67	60	7
				ZO	1.5		64	60	4
					4.5		67	60	7
					7.5		66	60	6
				ZW	1.5		66	60	6
					4.5		68	60	8
					7.5		69	60	9
Kunderberg 13	Voerendaal	1	A	O	1.5		52	60	--
					4.5		58	60	--
					7.5		60	60	--

Bijlage D2 - Basisberekeningen geluidgevoelige objecten | Saneringsobjecten

Adres	Gemeente	Bestemming	Categorie saneringsobject	Gevel-oriëntatie	Hoogte boven maaiveld (m)	Object gesitueerd langs wegvak bijlage 4 Bgm	Geluidbelasting LdenGPP zonder aanvullende maatregelen	Streefwaarde sanering (dB)	Overschrijding streefwaarde (dB)
				W	1.5		54	60	--
					4.5		56	60	--
					7.5		56	60	--
				Z	1.5		56	60	--
					4.5		60	60	--
					7.5		62	60	2
Kunderberg 15	Voerendaal	1	A	NO	1.5		55	60	--
					4.5		58	60	--
					7.5		59	60	--
				ZO	1.5		56	60	--
					4.5		61	60	1
					7.5		63	60	3
				ZW	1.5		53	60	--
					4.5		59	60	--
					7.5		61	60	1
Kunderberg 27	Voerendaal	1	B	NO	1.5		63	60	3
					4.5		64	60	4
					7.5		64	60	4
				NW	1.5		67	60	7
					4.5		67	60	7
					7.5		67	60	7
				ZW	1.5		64	60	4
					4.5		63	60	3
					7.5		63	60	3
Op gen Hek 22	Voerendaal	1	A	O	4.5		49	60	--
					1.5		49	60	--
				Z	4.5		49	60	--
					1.5		44	60	--
				ZW	4.5		60	60	--
					4.5		61	60	1
					1.5		58	60	--
Op gen Hek 24	Voerendaal	1	A	O	1.5		59	60	--
					4.5		62	60	
				W	1.5		45	60	--

Bijlage D2 - Basisberekeningen geluidgevoelige objecten | Saneringsobjecten

Adres	Gemeente	Bestemming	Categorie saneringsobject	Gevel-oriëntatie	Hoogte boven maaiveld (m)	Object gesitueerd langs wegvak bijlage 4 Bgm	Geluidbelasting LdenGPP zonder aanvullende maatregelen	Streefwaarde sanering (dB)	Overschrijding streefwaarde (dB)
					4.5		51	60	
				Z	1.5		62	60	2
					4.5		65	60	
Overst Voerendaal 2	Voerendaal	1	AB	NO	1.5		65	60	5
					4.5		66	60	6
					7.5		66	60	6
				NW	1.5		56	60	--
					4.5		58	60	--
					7.5		59	60	--
				ZO	1.5		40	60	--
					1.5		59	60	--
					4.5		42	60	--
					4.5		60	60	--
					7.5		60	60	--
					7.5		47	60	--
Overst Voerendaal 4	Voerendaal	1	AB	NO	1.5		55	60	--
					1.5		66	60	6
					4.5		68	60	8
					4.5		56	60	--
					7.5		59	60	--
					7.5		68	60	8
				NW	1.5		63	60	3
					4.5		63	60	3
					7.5		64	60	4
Putweg 12	Voerendaal	1	B	ZO	1.5		64	60	4
					4.5		67	60	7
				ZW	1.5		65	60	5
					1.5		64	60	4
					4.5		68	60	8
					4.5		66	60	6
Putweg 14	Voerendaal	1	B	NW	1.5		59	60	--
					4.5		61	60	1
					7.5		61	60	1
				ZO	1.5		61	60	1

Bijlage D2 - Basisberekeningen geluidgevoelige objecten | Saneringsobjecten

Adres	Gemeente	Bestemming	Categorie saneringsobject	Gevel-oriëntatie	Hoogte boven maaiveld (m)	Object gesitueerd langs wegvak bijlage 4 Bgm	Geluidbelasting LdenGPP zonder aanvullende maatregelen	Streefwaarde sanering (dB)	Overschrijding streefwaarde (dB)
					4.5		64	60	4
					7.5		66	60	6
				ZW	1.5		61	60	1
					4.5		63	60	3
					7.5		66	60	6
Putweg 16	Voerendaal	1	A	NW	1.5		56	60	--
					4.5		57	60	--
					7.5		58	60	--
				ZO	1.5		56	60	--
					4.5		61	60	1
					7.5		64	60	4
				ZW	1.5		57	60	--
					4.5		60	60	--
					7.5		62	60	2
Putweg 18	Voerendaal	1	A	NW	1.5		56	60	--
					4.5		58	60	--
					7.5		59	60	--
				ZO	1.5		56	60	--
					4.5		60	60	--
					7.5		61	60	1
Putweg 20	Voerendaal	1	A	NW	1.5		56	60	--
					4.5		58	60	--
					7.5		58	60	--
				ZO	1.5		54	60	--
					4.5		59	60	--
					7.5		62	60	2
Putweg 27	Voerendaal	1	A	NO	1.5		55	60	--
					4.5		57	60	--
				NW	1.5		61	60	1
					4.5		62	60	2
				ZO	1.5		54	60	--
					4.5		56	60	--
				ZW	1.5		51	60	--
					4.5		54	60	--

Bijlage D2 - Basisberekeningen geluidgevoelige objecten | Saneringsobjecten

Adres	Gemeente	Bestemming	Categorie saneringsobject	Gevel-oriëntatie	Hoogte boven maaiveld (m)	Object gesitueerd langs wegvak bijlage 4 Bgm	Geluidbelasting LdenGPP zonder aanvullende maatregelen	Streefwaarde sanering (dB)	Overschrijding streefwaarde (dB)
Putweg 29	Voerendaal	1	A	NO	1.5		50	60	--
					4.5		58	60	--
				NW	4.5		62	60	2
				ZO	1.5		55	60	--
					4.5		57	60	--
Putweg 31	Voerendaal	1	A	NO	1.5		53	60	--
					4.5		61	60	1
				NW	1.5		58	60	--
					4.5		62	60	2
				ZO	1.5		56	60	--
	4.5		58	60	--				
Putweg 33	Voerendaal	1	A	NO	1.5		57	60	--
					4.5		59	60	--
				NW	4.5		62	60	2
				ZO	1.5		56	60	--
					4.5		59	60	--
Putweg 35	Voerendaal	1	A	NO	1.5		62	60	2
					4.5		65	60	5
				NW	1.5		60	60	--
					4.5		62	60	2
				ZO	1.5		58	60	--
					4.5		60	60	--
				ZW	1.5		57	60	--
	4.5		56	60	--				
Steinweg 9	Voerendaal	1	B	NW	1.5		53	60	--
					4.5		55	60	--
				ZW	1.5		60	60	--
					4.5		66	60	6
Steinweg 14	Voerendaal	1	B	NW	1.5		55	60	--
					4.5		56	60	--
				ZO	1.5		63	60	3
					4.5		67	60	7
				ZW	1.5		63	60	3
	4.5		63	60	6				

Bijlage D2 - Basisberekeningen geluidgevoelige objecten | Saneringsobjecten

Adres	Gemeente	Bestemming	Categorie saneringsobject	Gevel-oriëntatie	Hoogte boven maaiveld (m)	Object gesitueerd langs wegvak bijlage 4 Bgm	Geluidbelasting LdenGPP zonder aanvullende maatregelen	Streefwaarde sanering (dB)	Overschrijding streefwaarde (dB)
					1.5		66	60	3
					4.5		67	60	7
Valkenburgerweg 54	Voerendaal	1	B	N	1.5		66	60	6
					4.5		69	60	9
					7.5		70	60	10
				O	1.5		46	60	--
					4.5		62	60	2
					7.5		66	60	6
				W	1.5		63	60	3
					4.5		66	60	6
					7.5		66	60	6
				Z	1.5		50	60	--
					4.5		51	60	--
					7.5		52	60	--
Laageinde 75	Waalwijk	1	B	N	1.5		56	60	--
					4.5		64	60	4
					7.5		66	60	6
				W	1.5		52	60	--
					4.5		58	60	--
					7.5		63	60	3
Laageinde 77	Waalwijk	1	B	N	1.5		60	60	--
					4.5		64	60	4
					7.5		66	60	6
Laageinde 79	Waalwijk	1	B	N	1.5		61	60	1
					4.5		64	60	4
					7.5		66	60	6
Laageinde 107b	Waalwijk	1	AB	N	1.5		65	60	5
					4.5		67	60	7
				O	1.5		63	60	3
					4.5		65	60	5
				W	1.5		62	60	2
					4.5		63	60	2
Laageinde 79a	Waalwijk	1	B	N	1.5		56	60	--
					4.5		63	60	3

Bijlage D2 - Basisberekeningen geluidgevoelige objecten | Saneringsobjecten

Adres	Gemeente	Bestemming	Categorie saneringsobject	Gevel-oriëntatie	Hoogte boven maaiveld (m)	Object gesitueerd langs wegvak bijlage 4 Bgm	Geluidbelasting LdenGPP zonder aanvullende maatregelen	Streefwaarde sanering (dB)	Overschrijding streefwaarde (dB)
					7.5		66	60	6
				O	1.5		55	60	--
					4.5		60	60	--
					7.5		64	60	4
Winterdijk 52	Waalwijk	1	B	O	1.5		58	60	--
					4.5		61	60	1
				W	1.5		64	60	4
					4.5		66	60	6
Winterdijk 53	Waalwijk	1	AB	N	1.5		67	60	7
					4.5		68	60	8
				O	1.5		63	60	3
					4.5		65	60	5
				W	1.5		65	60	5
					4.5		66	60	6
Winterdijk 57	Waalwijk	1	AB	N	1.5		66	60	6
					4.5		68	60	8
				O	1.5		63	60	3
					4.5		65	60	5
				W	1.5		64	60	4
					4.5		66	60	6
Achterweg 10	West Betuwe	1	B	N	1.5		57	60	--
					4.5		61	60	1
				O	1.5		63	60	3
					4.5		66	60	6
				W	1.5		57	60	--
					4.5		59	60	--
				Z	1.5		58	60	--
					4.5		63	60	3
Achterweg 16	West Betuwe	1	B	N	1.5		59	60	--
					4.5		64	60	4
				O	1.5		63	60	3
					4.5		66	60	6
				W	1.5		58	60	--
					4.5		60	60	--

Bijlage D2 - Basisberekeningen geluidgevoelige objecten | Saneringsobjecten

Adres	Gemeente	Bestemming	Categorie saneringsobject	Gevel-oriëntatie	Hoogte boven maaiveld (m)	Object gesitueerd langs wegvak bijlage 4 Bgm	Geluidbelasting LdenGPP zonder aanvullende maatregelen	Streefwaarde sanering (dB)	Overschrijding streefwaarde (dB)
				Z	1.5		59	60	--
					4.5		64	60	4
Steenweg 18a	West Betuwe	1	B	NO	1.5		65	60	5
					4.5		67	60	7
				NW	1.5		62	60	2
					4.5		64	60	4
				ZO	1.5		57	60	--
					4.5		65	60	5
				ZW	1.5		56	60	--
					4.5		60	60	--
Waalbandijk 8	West Betuwe	1	B	NO	1.5		62	60	2
					4.5		67	60	7
				NW	1.5		59	60	--
					4.5		64	60	4
				ZO	1.5		58	60	--
					4.5		65	60	5
				ZW	1.5		59	60	--
					4.5		59	60	--
Inktfordseweg 2	Zaltbommel	1	B	NO	1.5		59	60	--
					4.5		61	60	1
				NW	1.5		64	60	4
					4.5		66	60	6
				ZO	1.5		45	60	--
					4.5		47	60	--
				ZW	1.5		63	60	3
					4.5		64	60	4
Sint Antoniestraat 5	Zaltbommel	1	B	N	1.5		58	60	--
					4.5		62	60	2
				O	1.5		66	60	6
					4.5		66	60	6
				W	1.5		58	60	--
					4.5		58	60	--
				Z	1.5		64	60	4
					4.5		65	60	5

Bijlage D3 - Basisberekeningen geluidgevoelige objecten | Niet saneringsobjecten

Deze bijlage bevat de adressen van objecten die op basis van het detail-onderzoek zijn uitgesloten voor sanering.

Gemeente	Adres	Bestemmingscode	Gevel-oriëntatie	Hoogte boven maaiveld (m)	Eerder gemeld object o.g.v. de Wgh, voor zover nog niet gesaneerd (x=ja)	Object gesitueerd langs wegvak bijlage 4 Bgm (x = Ja)	Geluidsbelasting $L_{den,GPP}$ [dB]
Alphen-Chaam	De Aard 1	1	NW	4.5			64
Alphen-Chaam	De Leeuwerik 1a	1	NO	4.5			61
Alphen-Chaam	De Leeuwerik 2	1	NW	4.5			64
Alphen-Chaam	Gilzeweg 23b	1	NO	4.5			55
Asten	Dennendijk 9	1	O	4.5			64
Beek	Aldenhofstraat 100	1	NO	7.5			58
Beek	Aldenhofstraat 102	1	NO	10.5			60
Beek	Aldenhofstraat 51	1	NO	4.5			55
Beek	Aldenhofstraat 53	1	NO	7.5			57
Beek	Aldenhofstraat 55	1	NO	7.5			58
Beek	Aldenhofstraat 57	1	NO	4.5			55
Beek	Aldenhofstraat 57a	1	NO	4.5			55
Beek	Aldenhofstraat 59	1	NO	7.5			58
Beek	Aldenhofstraat 61	1	NO	7.5			58
Beek	Aldenhofstraat 62	1	NO	4.5			52
Beek	Aldenhofstraat 63	1	NO	7.5			58
Beek	Aldenhofstraat 64	1	NO	7.5			55
Beek	Aldenhofstraat 65	1	NO	7.5			58
Beek	Aldenhofstraat 66	1	NO	7.5			55
Beek	Aldenhofstraat 67	1	NO	7.5			57
Beek	Aldenhofstraat 68	1	NO	7.5			54
Beek	Aldenhofstraat 69	1	NO	10.5			59
Beek	Aldenhofstraat 70	1	NO	7.5			55
Beek	Aldenhofstraat 72	1	NO	7.5			55
Beek	Aldenhofstraat 73	1	ZO	7.5			52
Beek	Aldenhofstraat 74	1	NO	7.5			55
Beek	Aldenhofstraat 75	1	NO	7.5			58
Beek	Aldenhofstraat 76	1	NO	7.5			55
Beek	Aldenhofstraat 77	1	NO	10.5			60
Beek	Aldenhofstraat 78	1	NO	7.5			55
Beek	Aldenhofstraat 78a	99	NO	7.5			55
Beek	Aldenhofstraat 79	1	NO	10.5			60
Beek	Aldenhofstraat 80	1	NO	10.5			58
Beek	Aldenhofstraat 80a	1	NO	10.5			58
Beek	Aldenhofstraat 81	1	NO	7.5			58
Beek	Aldenhofstraat 82	1	NO	7.5			56
Beek	Aldenhofstraat 83	1	NO	7.5			59
Beek	Aldenhofstraat 84	1	NO	7.5			56
Beek	Aldenhofstraat 85	1	NO	7.5			59
Beek	Aldenhofstraat 86	1	NO	7.5			56
Beek	Aldenhofstraat 87	1	NW	7.5			55
Beek	Aldenhofstraat 88	1	N	10.5			58
Beek	Aldenhofstraat 89	1	NO	7.5			59
Beek	Aldenhofstraat 90	1	NO	10.5			59
Beek	Aldenhofstraat 91	1	NO	7.5			61
Beek	Aldenhofstraat 92	1	NO	7.5			57
Beek	Aldenhofstraat 96	1	NO	7.5			57
Beek	Aldenhofstraat 98	1	NO	10.5			59
Beek	Alexanderstraat 13	1	W	4.5			53
Beek	Alexanderstraat 15	1	W	7.5			56

Bijlage D3 - Basisberekeningen geluidgevoelige objecten | Niet saneringsobjecten

Deze bijlage bevat de adressen van objecten die op basis van het detail-onderzoek zijn uitgesloten voor sanering.

Gemeente	Adres	Bestemmingscode	Gevel-oriëntatie	Hoogte boven maaiveld (m)	Eerder gemeld object o.g.v. de Wgh, voor zover nog niet gesaneerd (x=ja)	Object gesitueerd langs wegvak bijlage 4 Bgm (x = Ja)	Geluidsbelasting $L_{den,GPP}$ [dB]
Beek	Alexanderstraat 17	1	N	7.5			57
Beek	Alexanderstraat 17a	1	N	7.5			58
Beek	Alexanderstraat 19	1	N	4.5			58
Beek	Alexanderstraat 21	1	N	4.5			59
Beek	Alexanderstraat 22	1	W	7.5			55
Beek	Alexanderstraat 23	1	N	4.5			60
Beek	Alexanderstraat 24	1	O	7.5			54
Beek	Alexanderstraat 26	1	W	7.5			56
Beek	Alexanderstraat 28	1	W	4.5			57
Beek	Alexanderstraat 30	1	W	4.5			57
Beek	Alexanderstraat 32	1	W	7.5			58
Beek	Alexanderstraat 34	1	N	4.5			58
Beek	Alexanderstraat 36	1	N	1.5			58
Beek	Alexanderstraat 38	1	NO	1.5			57
Beek	Beekerstraat 40	1	ZW	7.5			53
Beek	Beekerstraat 42	1	NO	7.5			54
Beek	Beekerstraat 45	1	NW	7.5			53
Beek	Beekerstraat 47	1	NW	7.5			53
Beek	Berkenboslaan 1	1	NW	7.5			55
Beek	Berkenboslaan 10	1	ZO	7.5			60
Beek	Berkenboslaan 11	1	NO	7.5			62
Beek	Berkenboslaan 12	1	NO	7.5			64
Beek	Berkenboslaan 2	1	ZO	7.5			56
Beek	Berkenboslaan 3	1	ZO	7.5			57
Beek	Berkenboslaan 4	1	NO	7.5			58
Beek	Berkenboslaan 5	1	NO	7.5			60
Beek	Berkenboslaan 6	1	ZO	7.5			58
Beek	Berkenboslaan 7	1	NO	7.5			59
Beek	Berkenboslaan 8	1	ZO	7.5			59
Beek	Berkenboslaan 9	1	NW	7.5			58
Beek	Berkenlaan 27	1	W	7.5			57
Beek	Berkenlaan 29	1	W	7.5			57
Beek	Berkenlaan 30	1	W	7.5			58
Beek	Berkenlaan 31	1	W	7.5			57
Beek	Berkenlaan 32	1	W	7.5			58
Beek	Berkenlaan 33	1	W	4.5			53
Beek	Berkenlaan 34	1	NW	7.5			57
Beek	Berkenlaan 35	1	W	7.5			58
Beek	Berkenlaan 36	1	NW	7.5			57
Beek	Berkenlaan 37	1	ZW	7.5			58
Beek	Berkenlaan 39	1	NW	7.5			59
Beek	Bernhardstraat 10	1	NW	7.5			56
Beek	Bernhardstraat 11	1	O	4.5			53
Beek	Bernhardstraat 12	1	NW	4.5			54
Beek	Bernhardstraat 13	1	O	4.5			53
Beek	Bernhardstraat 14	1	NW	7.5			55
Beek	Bernhardstraat 15	1	O	4.5			53
Beek	Bernhardstraat 16	1	NW	7.5			55
Beek	Bernhardstraat 17	1	N	4.5			52
Beek	Bernhardstraat 18	1	NW	4.5			54

Bijlage D3 - Basisberekeningen geluidgevoelige objecten | Niet saneringsobjecten

Deze bijlage bevat de adressen van objecten die op basis van het detail-onderzoek zijn uitgesloten voor sanering.

Gemeente	Adres	Bestemmingscode	Gevel-oriëntatie	Hoogte boven maaiveld (m)	Eerder gemeld object o.g.v. de Wgh, voor zover nog niet gesaneerd (x=ja)	Object gesitueerd langs wegvak bijlage 4 Bgm (x = Ja)	Geluidsbelasting $L_{den,GPP}$ [dB]
Beek	Bernhardstraat 19	1	O	4.5			51
Beek	Bernhardstraat 20	1	NW	4.5			54
Beek	Bernhardstraat 21	1	O	4.5			53
Beek	Bernhardstraat 22	1	NW	4.5			54
Beek	Bernhardstraat 23	1	W	4.5			55
Beek	Bernhardstraat 24	1	NW	4.5			54
Beek	Bernhardstraat 5	1	O	4.5			52
Beek	Bernhardstraat 6	1	NW	7.5			55
Beek	Bernhardstraat 7	1	W	4.5			53
Beek	Bernhardstraat 8	1	ZW	4.5			52
Beek	Bernhardstraat 9	1	W	4.5			54
Beek	Beukenlaan 1	1	W	4.5			55
Beek	Beukenlaan 10	1	W	7.5			58
Beek	Beukenlaan 12	1	NW	4.5			58
Beek	Beukenlaan 14	1	NW	7.5			59
Beek	Beukenlaan 16	1	NW	4.5			57
Beek	Beukenlaan 18	1	NO	4.5			58
Beek	Beukenlaan 2	1	W	7.5			57
Beek	Beukenlaan 3	1	NW	4.5			58
Beek	Beukenlaan 4	1	W	7.5			57
Beek	Beukenlaan 5	1	NW	4.5			58
Beek	Beukenlaan 6	1	W	7.5			57
Beek	Beukenlaan 8	1	W	7.5			57
Beek	Callistusplein 10	1	NW	7.5			54
Beek	Callistusplein 10a	99	NW	7.5			54
Beek	Callistusplein 11	1	NO	10.5			57
Beek	Callistusplein 12	4	NO	10.5			56
Beek	Constantijn Hugostraat 1	1	NW	1.5			54
Beek	Constantijn Hugostraat 10	1	NW	4.5			59
Beek	Constantijn Hugostraat 11	1	NO	1.5			58
Beek	Constantijn Hugostraat 12	1	NO	1.5			56
Beek	Constantijn Hugostraat 13	1	NO	4.5			58
Beek	Constantijn Hugostraat 14	1	NO	1.5			57
Beek	Constantijn Hugostraat 15	1	NO	4.5			58
Beek	Constantijn Hugostraat 17	1	NO	4.5			58
Beek	Constantijn Hugostraat 19	1	NO	4.5			58
Beek	Constantijn Hugostraat 2	1	NO	4.5			60
Beek	Constantijn Hugostraat 21	1	NO	4.5			58
Beek	Constantijn Hugostraat 23	1	NO	4.5			57
Beek	Constantijn Hugostraat 25	1	NO	4.5			57
Beek	Constantijn Hugostraat 3	1	NO	1.5			58
Beek	Constantijn Hugostraat 4	1	NO	1.5			59
Beek	Constantijn Hugostraat 5	1	NO	1.5			57
Beek	Constantijn Hugostraat 6	1	NO	1.5			58
Beek	Constantijn Hugostraat 7	1	NO	1.5			57
Beek	Constantijn Hugostraat 8	1	NO	1.5			57
Beek	Constantijn Hugostraat 9	1	NO	1.5			57
Beek	Doctor Beckersstraat 2	1	NW	4.5			56
Beek	Doctor Beckersstraat 4	1	NW	4.5			56
Beek	Doctor Beckersstraat 5	1	ZW	4.5			52

Bijlage D3 - Basisberekeningen geluidgevoelige objecten | Niet saneringsobjecten

Deze bijlage bevat de adressen van objecten die op basis van het detail-onderzoek zijn uitgesloten voor sanering.

Gemeente	Adres	Bestemmingscode	Gevel-oriëntatie	Hoogte boven maaiveld (m)	Eerder gemeld object o.g.v. de Wgh, voor zover nog niet gesaneerd (x=ja)	Object gesitueerd langs wegvak bijlage 4 Bgm (x = Ja)	Geluidsbelasting $L_{den,GPP}$ [dB]
Beek	Doctor Beckersstraat 6	1	NW	4.5			55
Beek	Doctor Beckersstraat 8	1	NW	4.5			55
Beek	Eikenlaan 36	1	NO	7.5			58
Beek	Eikenlaan 43	1	NW	7.5			57
Beek	Eikenlaan 45	1	NO	7.5			58
Beek	Eikenlaan 47	1	NO	7.5			59
Beek	Eikenlaan 59	1	N	4.5			58
Beek	Eikenlaan 61	1	W	7.5			57
Beek	Eikenlaan 63	1	O	7.5			57
Beek	Hoeferpark 1	1	NW	4.5			59
Beek	Hoeferpark 2	1	NW	4.5			59
Beek	Hoeferpark 20	1	NW	4.5			60
Beek	Hoeferpark 21	1	NW	4.5			60
Beek	Hoeferpark 22	1	W	4.5			60
Beek	Hoeferpark 23	1	NW	4.5			60
Beek	Hoeferpark 24	1	NW	4.5			58
Beek	Hoeferpark 25	1	NW	4.5			59
Beek	Hoeferpark 26	1	NO	4.5			56
Beek	Hoeferpark 27	1	ZW	4.5			57
Beek	Hoeferpark 28	1	NO	4.5			56
Beek	Hoeferpark 29	1	NW	4.5			58
Beek	Hoeferpark 3	1	NW	4.5			58
Beek	Hoeferpark 30	1	NW	4.5			58
Beek	Hoeferpark 31	1	NW	4.5			58
Beek	Hoeferpark 32	1	NO	4.5			58
Beek	Hoeferpark 33	1	NW	4.5			58
Beek	Hoeferpark 34	1	NW	4.5			59
Beek	Hoeferpark 35	1	NW	4.5			59
Beek	Hoeferpark 36	1	NW	1.5			58
Beek	Hoeferpark 4	1	NW	4.5			57
Beek	Irenestraat 1	1	NW	4.5			51
Beek	Irenestraat 10	1	NO	4.5			53
Beek	Irenestraat 11	1	ZW	4.5			51
Beek	Irenestraat 12	1	NO	4.5			52
Beek	Irenestraat 13	1	ZW	4.5			51
Beek	Irenestraat 14	1	NO	4.5			55
Beek	Irenestraat 15	1	NW	4.5			51
Beek	Irenestraat 16	1	NO	4.5			54
Beek	Irenestraat 17	1	NW	4.5			51
Beek	Irenestraat 18	1	NO	4.5			53
Beek	Irenestraat 19	1	NW	4.5			51
Beek	Irenestraat 20	1	NO	4.5			53
Beek	Irenestraat 21	1	ZW	4.5			51
Beek	Irenestraat 22	1	NW	10.5			65
Beek	Irenestraat 23	1	ZW	4.5			51
Beek	Irenestraat 24	1	NW	10.5			65
Beek	Irenestraat 25	1	NW	4.5			51
Beek	Irenestraat 26	1	NW	10.5			65
Beek	Irenestraat 27	1	ZW	4.5			51
Beek	Irenestraat 28	1	NW	10.5			65

Bijlage D3 - Basisberekeningen geluidgevoelige objecten | Niet saneringsobjecten

Deze bijlage bevat de adressen van objecten die op basis van het detail-onderzoek zijn uitgesloten voor sanering.

Gemeente	Adres	Bestemmingscode	Gevel-oriëntatie	Hoogte boven maaiveld (m)	Eerder gemeld object o.g.v. de Wgh, voor zover nog niet gesaneerd (x=ja)	Object gesitueerd langs wegvak bijlage 4 Bgm (x = Ja)	Geluidsbelasting L _{den,GPP} [dB]
Beek	Irenestraat 29	1	NW	4.5			51
Beek	Irenestraat 3	1	ZW	4.5			51
Beek	Irenestraat 30	1	NW	10.5			65
Beek	Irenestraat 31	1	NW	4.5			51
Beek	Irenestraat 32	1	NW	10.5			65
Beek	Irenestraat 33	1	ZW	4.5			51
Beek	Irenestraat 34	1	NW	10.5			65
Beek	Irenestraat 35	1	NW	4.5			51
Beek	Irenestraat 36	1	NW	10.5			65
Beek	Irenestraat 37	1	NW	4.5			51
Beek	Irenestraat 38	1	NW	10.5			65
Beek	Irenestraat 39	1	NO	4.5			52
Beek	Irenestraat 40	1	NW	10.5			65
Beek	Irenestraat 41	1	NO	4.5			54
Beek	Irenestraat 42	1	NW	10.5			65
Beek	Irenestraat 43	1	NO	4.5			54
Beek	Irenestraat 44	1	NW	10.5			65
Beek	Irenestraat 45	1	NO	4.5			53
Beek	Irenestraat 46	1	NW	10.5			65
Beek	Irenestraat 47	1	NW	7.5			56
Beek	Irenestraat 48	1	NW	10.5			65
Beek	Irenestraat 5	1	ZW	4.5			51
Beek	Irenestraat 50	1	NW	10.5			65
Beek	Irenestraat 52	1	NW	10.5			65
Beek	Irenestraat 54	1	NW	10.5			65
Beek	Irenestraat 56	1	NW	10.5			65
Beek	Irenestraat 58	1	NW	10.5			65
Beek	Irenestraat 6	1	NO	7.5			53
Beek	Irenestraat 60	1	NW	10.5			65
Beek	Irenestraat 62	1	NW	10.5			65
Beek	Irenestraat 64	1	NW	10.5			65
Beek	Irenestraat 66	1	NW	10.5			65
Beek	Irenestraat 68	1	NW	10.5			65
Beek	Irenestraat 7	1	NW	4.5			51
Beek	Irenestraat 8	1	NO	7.5			54
Beek	Irenestraat 9	1	ZW	4.5			51
Beek	Johan Frisostraat 10	1	NO	4.5			58
Beek	Johan Frisostraat 12	1	NO	4.5			57
Beek	Johan Frisostraat 14	1	NO	4.5			57
Beek	Johan Frisostraat 16	1	NO	7.5			57
Beek	Johan Frisostraat 18	1	NO	7.5			57
Beek	Johan Frisostraat 2	1	ZW	4.5			52
Beek	Johan Frisostraat 20	1	NO	7.5			57
Beek	Johan Frisostraat 22	1	NO	4.5			57
Beek	Johan Frisostraat 24	1	NO	4.5			57
Beek	Johan Frisostraat 26	1	ZO	4.5			57
Beek	Johan Frisostraat 27a	1	NW	7.5			57
Beek	Johan Frisostraat 28	1	NO	1.5			57
Beek	Johan Frisostraat 29	1	NO	1.5			55
Beek	Johan Frisostraat 30	1	ZW	1.5			52

Bijlage D3 - Basisberekeningen geluidgevoelige objecten | Niet saneringsobjecten

Deze bijlage bevat de adressen van objecten die op basis van het detail-onderzoek zijn uitgesloten voor sanering.

Gemeente	Adres	Bestemmingscode	Gevel-oriëntatie	Hoogte boven maaiveld (m)	Eerder gemeld object o.g.v. de Wgh, voor zover nog niet gesaneerd (x=ja)	Object gesitueerd langs wegvak bijlage 4 Bgm (x = Ja)	Geluidsbelasting $L_{den,GPP}$ [dB]
Beek	Johan Frisostraat 30a	1	NO	4.5			59
Beek	Johan Frisostraat 31	1	NO	1.5			55
Beek	Johan Frisostraat 32	1	NW	1.5			57
Beek	Johan Frisostraat 33	1	ZW	7.5			59
Beek	Johan Frisostraat 35	1	NO	1.5			57
Beek	Johan Frisostraat 37	1	NO	1.5			58
Beek	Johan Frisostraat 39	1	NO	1.5			58
Beek	Johan Frisostraat 4	1	NO	4.5			57
Beek	Johan Frisostraat 41	1	O	7.5			59
Beek	Johan Frisostraat 41a	1	N	7.5			60
Beek	Johan Frisostraat 43	1	NO	1.5			58
Beek	Johan Frisostraat 45	1	NO	4.5			59
Beek	Johan Frisostraat 47	1	O	1.5			58
Beek	Johan Frisostraat 6	1	NO	4.5			57
Beek	Johan Frisostraat 8	1	NO	4.5			58
Beek	Keerweg 30	1	N	4.5			56
Beek	Keerweg 32	1	N	7.5			57
Beek	Kerklaan 10	1	NO	4.5			57
Beek	Kerklaan 12	1	NO	7.5			63
Beek	Kerklaan 2	1	ZO	7.5			55
Beek	Kerklaan 4	1	NO	7.5			59
Beek	Kerklaan 6	1	NO	4.5			57
Beek	Kerklaan 8	1	NW	4.5			55
Beek	Laathofstraat 49	1	NW	7.5			53
Beek	Laathofstraat 51	1	ZO	7.5			52
Beek	Laathofstraat 53	1	NO	7.5			55
Beek	Laathofstraat 56	1	NO	4.5			52
Beek	Laathofstraat 58	1	NW	4.5			52
Beek	Laathofstraat 60	1	ZO	7.5			55
Beek	Labouréstraat 40	1	NW	4.5			53
Beek	Lindenlaan 1	1	NO	4.5			55
Beek	Lindenlaan 2	1	ZW	4.5			56
Beek	Lindenlaan 2a	99	NO	4.5			56
Beek	Lindenlaan 3	1	NO	7.5			58
Beek	Lindenlaan 4	1	NO	4.5			57
Beek	Lindenlaan 5	1	NW	4.5			59
Beek	Lindenlaan 6	1	NW	7.5			60
Beek	Margrietstraat 1	1	NW	13.5			60
Beek	Margrietstraat 10	1	O	4.5			53
Beek	Margrietstraat 101	1	W	10.5			60
Beek	Margrietstraat 103	1	W	10.5			60
Beek	Margrietstraat 105	1	W	10.5			60
Beek	Margrietstraat 107	1	W	10.5			60
Beek	Margrietstraat 109	1	W	10.5			60
Beek	Margrietstraat 11	1	NW	13.5			60
Beek	Margrietstraat 111	1	W	10.5			60
Beek	Margrietstraat 12	1	O	4.5			54
Beek	Margrietstraat 13	1	NW	13.5			60
Beek	Margrietstraat 14	1	W	4.5			52
Beek	Margrietstraat 15	1	NW	13.5			60

Bijlage D3 - Basisberekeningen geluidgevoelige objecten | Niet saneringsobjecten

Deze bijlage bevat de adressen van objecten die op basis van het detail-onderzoek zijn uitgesloten voor sanering.

Gemeente	Adres	Bestemmingscode	Gevel-oriëntatie	Hoogte boven maaiveld (m)	Eerder gemeld object o.g.v. de Wgh, voor zover nog niet gesaneerd (x=ja)	Object gesitueerd langs wegvak bijlage 4 Bgm (x = Ja)	Geluidsbelasting $L_{den,GPP}$ [dB]
Beek	Margrietstraat 16	1	W	4.5			52
Beek	Margrietstraat 17	1	NW	10.5			57
Beek	Margrietstraat 18	1	W	4.5			52
Beek	Margrietstraat 19	1	NW	10.5			57
Beek	Margrietstraat 2	1	NO	7.5			56
Beek	Margrietstraat 20	1	W	7.5			55
Beek	Margrietstraat 21	1	NW	10.5			57
Beek	Margrietstraat 22	1	Z	7.5			55
Beek	Margrietstraat 23	1	NW	10.5			57
Beek	Margrietstraat 25	1	NW	10.5			57
Beek	Margrietstraat 27	1	NW	10.5			57
Beek	Margrietstraat 29	1	NW	10.5			57
Beek	Margrietstraat 3	1	NW	13.5			60
Beek	Margrietstraat 31	1	NW	10.5			57
Beek	Margrietstraat 33	1	N	2.5			49
Beek	Margrietstraat 35	1	N	2.5			49
Beek	Margrietstraat 37	1	N	2.5			49
Beek	Margrietstraat 39	1	N	2.5			49
Beek	Margrietstraat 4	1	N	4.5			53
Beek	Margrietstraat 41	1	W	2.5			59
Beek	Margrietstraat 43	1	N	5.5			51
Beek	Margrietstraat 45	1	N	5.5			51
Beek	Margrietstraat 47	1	N	5.5			51
Beek	Margrietstraat 49	1	Z	5.5			51
Beek	Margrietstraat 5	1	NW	13.5			60
Beek	Margrietstraat 51	1	W	5.5			62
Beek	Margrietstraat 53	1	Z	8.5			54
Beek	Margrietstraat 55	1	Z	8.5			54
Beek	Margrietstraat 57	1	Z	8.5			54
Beek	Margrietstraat 59	1	Z	8.5			54
Beek	Margrietstraat 6	1	O	4.5			53
Beek	Margrietstraat 61	1	W	8.5			65
Beek	Margrietstraat 63	1	Z	11.5			57
Beek	Margrietstraat 65	1	Z	11.5			57
Beek	Margrietstraat 67	1	Z	11.5			57
Beek	Margrietstraat 69	1	Z	11.5			57
Beek	Margrietstraat 7	1	NW	13.5			60
Beek	Margrietstraat 73	1	N	4.5			53
Beek	Margrietstraat 75	1	N	4.5			53
Beek	Margrietstraat 77	1	N	4.5			53
Beek	Margrietstraat 79	1	N	4.5			53
Beek	Margrietstraat 8	1	O	4.5			55
Beek	Margrietstraat 81	1	N	4.5			53
Beek	Margrietstraat 83	1	N	4.5			53
Beek	Margrietstraat 85	1	N	4.5			53
Beek	Margrietstraat 87	1	N	4.5			53
Beek	Margrietstraat 89	1	N	4.5			53
Beek	Margrietstraat 9	1	NW	13.5			60
Beek	Margrietstraat 91	1	N	4.5			53
Beek	Margrietstraat 93	1	N	4.5			53

Bijlage D3 - Basisberekeningen geluidgevoelige objecten | Niet saneringsobjecten

Deze bijlage bevat de adressen van objecten die op basis van het detail-onderzoek zijn uitgesloten voor sanering.

Gemeente	Adres	Bestemmingscode	Gevel-oriëntatie	Hoogte boven maaiveld (m)	Eerder gemeld object o.g.v. de Wgh, voor zover nog niet gesaneerd (x=ja)	Object gesitueerd langs wegvak bijlage 4 Bgm (x = Ja)	Geluidsbelasting $L_{den,GPP}$ [dB]
Beek	Margrietstraat 95	1	N	4.5			53
Beek	Margrietstraat 97	1	W	10.5			60
Beek	Margrietstraat 99	1	W	10.5			60
Beek	Marijkestraat 1	1	NW	4.5			51
Beek	Marijkestraat 11	1	NW	4.5			51
Beek	Marijkestraat 12	1	ZW	4.5			51
Beek	Marijkestraat 13	1	NW	4.5			51
Beek	Marijkestraat 14	1	NW	4.5			53
Beek	Marijkestraat 15	1	NO	4.5			51
Beek	Marijkestraat 16	1	NO	4.5			52
Beek	Marijkestraat 17	1	NW	4.5			51
Beek	Marijkestraat 18	1	NW	4.5			52
Beek	Marijkestraat 19	1	NW	4.5			51
Beek	Marijkestraat 20	1	ZO	4.5			52
Beek	Marijkestraat 21	1	NO	4.5			51
Beek	Marijkestraat 22	1	NO	4.5			52
Beek	Marijkestraat 23	1	NO	4.5			51
Beek	Marijkestraat 25	1	NW	4.5			51
Beek	Marijkestraat 27	1	NW	4.5			51
Beek	Marijkestraat 29	1	NW	4.5			51
Beek	Marijkestraat 3	1	NO	4.5			51
Beek	Marijkestraat 31	1	NO	4.5			51
Beek	Marijkestraat 33	1	NO	4.5			51
Beek	Marijkestraat 35	1	NW	4.5			51
Beek	Marijkestraat 37	1	NW	4.5			51
Beek	Marijkestraat 39	1	NO	4.5			51
Beek	Marijkestraat 41	1	NO	4.5			51
Beek	Marijkestraat 43	1	NO	4.5			51
Beek	Marijkestraat 45	1	NW	4.5			51
Beek	Marijkestraat 47	1	NO	7.5			54
Beek	Marijkestraat 49	1	NO	4.5			53
Beek	Marijkestraat 5	1	NW	4.5			51
Beek	Marijkestraat 51	1	NO	7.5			54
Beek	Marijkestraat 53	1	NO	7.5			54
Beek	Marijkestraat 55	1	NO	7.5			54
Beek	Marijkestraat 57	1	NO	7.5			54
Beek	Marijkestraat 7	1	NW	4.5			51
Beek	Marijkestraat 9	1	NO	4.5			51
Beek	Minkenbergsstraat 1	1	NW	7.5			59
Beek	Minkenbergsstraat 11	1	NW	7.5			57
Beek	Minkenbergsstraat 2	1	NW	7.5			60
Beek	Minkenbergsstraat 3	1	NW	4.5			57
Beek	Minkenbergsstraat 4	1	NW	7.5			60
Beek	Minkenbergsstraat 5	4	NW	4.5			57
Beek	Minkenbergsstraat 6	1	NW	4.5			58
Beek	Minkenbergsstraat 7	1	NW	7.5			58
Beek	Minkenbergsstraat 9	1	NW	4.5			58
Beek	Olterdissenstraat 10	1	NO	4.5			57
Beek	Olterdissenstraat 12	1	NW	7.5			58
Beek	Olterdissenstraat 14	1	NO	4.5			58

Bijlage D3 - Basisberekeningen geluidgevoelige objecten | Niet saneringsobjecten

Deze bijlage bevat de adressen van objecten die op basis van het detail-onderzoek zijn uitgesloten voor sanering.

Gemeente	Adres	Bestemmingscode	Gevel-oriëntatie	Hoogte boven maaiveld (m)	Eerder gemeld object o.g.v. de Wgh, voor zover nog niet gesaneerd (x=ja)	Object gesitueerd langs wegvak bijlage 4 Bgm (x = Ja)	Geluidsbelasting $L_{den,GPP}$ [dB]
Beek	Olterdissestraat 5	1	NO	7.5			56
Beek	Olterdissestraat 6	1	NO	4.5			56
Beek	Olterdissestraat 7	1	ZW	7.5			56
Beek	Olterdissestraat 8	1	NO	4.5			55
Beek	Olterdissestraat 9	1	NW	4.5			58
Beek	Op 't Veldje 30	1	N	1.5			56
Beek	Op 't Veldje 31	1	ZO	1.5			56
Beek	Op 't Veldje 32	1	W	7.5			58
Beek	Op 't Veldje 33	1	ZO	4.5			56
Beek	Op 't Veldje 34	1	Z	7.5			58
Beek	Op 't Veldje 35	1	N	1.5			54
Beek	Op 't Veldje 36	1	W	1.5			56
Beek	Op 't Veldje 37	1	ZO	7.5			57
Beek	Op 't Veldje 38	1	N	4.5			59
Beek	Op 't Veldje 39	1	W	7.5			54
Beek	Op 't Veldje 40	1	O	4.5			61
Beek	Op 't Veldje 41	1	ZO	7.5			58
Beek	Op 't Veldje 42	1	NO	4.5			64
Beek	Op 't Veldje 43	1	Z	7.5			58
Beek	Op 't Veldje 45	1	Z	7.5			58
Beek	Op 't Veldje 47	1	Z	1.5			59
Beek	Op 't Veldje 49	1	O	7.5			61
Beek	Op 't Veldje 51	1	O	4.5			61
Beek	Oranjesingel 10	1	W	3			59
Beek	Oranjesingel 12	1	W	6			63
Beek	Oranjesingel 18	1	W	2.5			59
Beek	Oranjesingel 2	1	W	3			59
Beek	Oranjesingel 20	1	W	5.5			62
Beek	Oranjesingel 22	1	W	8.5			65
Beek	Oranjesingel 26	1	W	2.5			59
Beek	Oranjesingel 28	1	W	5.5			62
Beek	Oranjesingel 30	1	W	8.5			65
Beek	Oranjesingel 34	1	W	1.5			58
Beek	Oranjesingel 36	1	W	1.5			58
Beek	Oranjesingel 38	1	W	1.5			58
Beek	Oranjesingel 4	1	W	6			63
Beek	Oranjesingel 40	1	W	4.5			61
Beek	Oranjesingel 42	1	W	4.5			61
Beek	Oranjesingel 44	1	W	4.5			61
Beek	Oranjesingel 46	1	W	7.5			63
Beek	Oranjesingel 48	1	W	7.5			63
Beek	Oranjesingel 50	1	W	7.5			63
Beek	Oranjesingel 58	1	W	1.5			58
Beek	Oranjesingel 60	1	Z	1.5			52
Beek	Oranjesingel 62	1	Z	1.5			52
Beek	Oranjesingel 64	1	Z	1.5			52
Beek	Oranjesingel 66	1	Z	1.5			52
Beek	Oranjesingel 68	1	W	4.5			61
Beek	Oranjesingel 70	1	Z	4.5			56
Beek	Oranjesingel 72	1	Z	4.5			56

Bijlage D3 - Basisberekeningen geluidgevoelige objecten | Niet saneringsobjecten

Deze bijlage bevat de adressen van objecten die op basis van het detail-onderzoek zijn uitgesloten voor sanering.

Gemeente	Adres	Bestemmingscode	Gevel-oriëntatie	Hoogte boven maaiveld (m)	Eerder gemeld object o.g.v. de Wgh, voor zover nog niet gesaneerd (x=ja)	Object gesitueerd langs wegvak bijlage 4 Bgm (x = Ja)	Geluidsbelasting $L_{den,GPP}$ [dB]
Beek	Oranjesingel 74	1	Z	4.5			56
Beek	Oranjesingel 76	1	Z	4.5			56
Beek	Oranjesingel 78	1	W	7.5			63
Beek	Oranjesingel 80	1	Z	7.5			57
Beek	Oranjesingel 82	1	Z	7.5			57
Beek	Oranjesingel 84	1	Z	7.5			57
Beek	Oranjesingel 86	1	Z	7.5			57
Beek	Oranjesingel 90	1	Z	10.5			59
Beek	Oranjesingel 92	1	Z	10.5			59
Beek	Oranjesingel 94	1	Z	10.5			59
Beek	Oranjesingel 96	1	Z	10.5			59
Beek	Parallelweg 10	1	N	1.5	x		56
Beek	Parallelweg 11	1	N	1.5	x		56
Beek	Parallelweg 13	1	W	1.5	x		56
Beek	Parallelweg 14	1	N	4.5	x		60
Beek	Parallelweg 15	1	W	1.5	x		58
Beek	Parallelweg 17	1	NW	4.5	x		59
Beek	Parallelweg 18	1	NW	1.5	x		57
Beek	Parallelweg 19	1	NW	4.5	x		59
Beek	Parallelweg 1a	1	NO	1.5	x		59
Beek	Parallelweg 6a	99	NO	7.5			69
Beek	Parallelweg 8	1	NO	1.5	x		58
Beek	Parallelweg 9	1	W	1.5	x		56
Beek	Sint Jansgeleen 2	1	NW	4.5			61
Beek	Spaansesingel 3	1	NW	7.5			61
Beek	Spaansesingel 4	1	NO	7.5			63
Beek	Spaansesingel 5	1	NO	7.5			65
Beek	Spaansesingel 6	1	NO	7.5			65
Beek	Spaansesingel 7	1	NO	7.5			65
Beek	Stationstraat 102	1	O	7.5			65
Beek	Stationstraat 103	1	NO	1.5			59
Beek	Stationstraat 104	1	N	7.5			63
Beek	Stationstraat 105	1	NO	4.5			61
Beek	Stationstraat 107	1	NO	7.5			61
Beek	Stationstraat 110	1	NO	7.5			62
Beek	Stationstraat 112	1	NO	7.5			62
Beek	Stationstraat 122a	1	NO	7.5			61
Beek	Stationstraat 124	1	ZO	10.5			61
Beek	Stationstraat 47	1	NO	7.5			57
Beek	Stationstraat 48	1	ZO	7.5			56
Beek	Stationstraat 50	1	ZW	7.5			57
Beek	Stationstraat 51	1	NW	4.5			54
Beek	Stationstraat 52	1	NO	7.5			58
Beek	Stationstraat 54	1	NW	7.5			58
Beek	Stationstraat 55	1	NO	7.5			59
Beek	Stationstraat 56	1	NO	7.5			58
Beek	Stationstraat 57	1	NO	7.5			59
Beek	Stationstraat 58	1	NO	7.5			59
Beek	Stationstraat 59	1	NO	7.5			60
Beek	Stationstraat 60	1	NW	7.5			61

Bijlage D3 - Basisberekeningen geluidgevoelige objecten | Niet saneringsobjecten

Deze bijlage bevat de adressen van objecten die op basis van het detail-onderzoek zijn uitgesloten voor sanering.

Gemeente	Adres	Bestemmingscode	Gevel-oriëntatie	Hoogte boven maaiveld (m)	Eerder gemeld object o.g.v. de Wgh, voor zover nog niet gesaneerd (x=ja)	Object gesitueerd langs wegvak bijlage 4 Bgm (x = Ja)	Geluidsbelasting $L_{den,GPP}$ [dB]
Beek	Stationstraat 61	1	ZW	4.5			55
Beek	Stationstraat 62	1	NO	7.5			62
Beek	Stationstraat 63	1	NO	7.5			60
Beek	Stationstraat 64	1	NW	7.5			64
Beek	Stationstraat 65	1	NO	7.5			62
Beek	Stationstraat 67	1	NO	7.5			61
Beek	Stationstraat 69	1	NW	4.5			61
Beek	Stationstraat 71	1	NO	7.5			64
Beek	Stationstraat 94a	99	NO	7.5			66
Beek	Zandstraat 61	1	ZW	4.5			56
Beek	Zandstraat 63	1	ZW	4.5			56
Beek	Zandstraat 65	1	ZW	4.5			57
Beek	Zandstraat 67	1	ZW	4.5			57
Beek	Zandstraat 69	1	ZW	4.5			57
Beek	Zandstraat 71	1	W	4.5			58
Beek	Zandstraat 73	1	W	4.5			58
Beek	Zandstraat 75	1	W	4.5			58
Beek	Zandstraat 77	1	W	4.5			58
Beek	Zandstraat 79	1	W	7.5			59
Beek	Zandstraat 81	1	W	7.5			59
Beek	Zandstraat 83	1	W	7.5			59
Beek	Zandstraat 85	1	N	7.5			60
Beek	Zandstraat 87	1	W	4.5			59
Bergen op Zoom	Schaepmanlaan 12	1	N	7.5			57
Bergen op Zoom	Schaepmanlaan 14	1	N	7.5			57
Bergen op Zoom	Schaepmanlaan 16	1	O	7.5			59
Bergen op Zoom	Schaepmanlaan 18	1	N	4.5			57
Bergen op Zoom	Schaepmanlaan 20	1	N	7.5			57
Bergen op Zoom	Schaepmanlaan 22	1	N	7.5			57
Bergen op Zoom	Schaepmanlaan 24	1	O	4.5			56
Bergen op Zoom	Smitsstraat 2	1	N	7.5			58
Bergen op Zoom	Smitsstraat 4	1	O	7.5			58
Bergen op Zoom	Smitsstraat 6	1	O	7.5			58
Bergen op Zoom	Smitsstraat 8	1	O	7.5			58
Bergen op Zoom	Wouwsestraatweg 186	1	N	4.5			63
Bergen op Zoom	Wouwsestraatweg 188	1	N	4.5			62
Bergen op Zoom	Wouwsestraatweg 190	1	N	4.5			63
Bergen op Zoom	Wouwsestraatweg 192	1	N	4.5			63
Bergen op Zoom	Wouwsestraatweg 194	1	N	4.5			64
Bergen op Zoom	Wouwsestraatweg 196	1	N	4.5			64
Bergen op Zoom	Wouwsestraatweg 198	1	N	4.5			65
Breda	Bergschot 414	1	O	4.5			53
Breda	Bergschot 416	1	O	1.5			53
Breda	Bergschot 418	1	O	1.5			52
Breda	Bergschot 420	1	O	4.5			54
Breda	Bergschot 422	1	O	1.5			54
Breda	Bergschot 424	1	O	1.5			55
Breda	Bergschot 426	1	Z	7.5			59
Breda	Bergschot 428	1	Z	7.5			61
Breda	Bergschot 430	1	O	4.5			58

Bijlage D3 - Basisberekeningen geluidgevoelige objecten | Niet saneringsobjecten

Deze bijlage bevat de adressen van objecten die op basis van het detail-onderzoek zijn uitgesloten voor sanering.

Gemeente	Adres	Bestemmingscode	Gevel-oriëntatie	Hoogte boven maaiveld (m)	Eerder gemeld object o.g.v. de Wgh, voor zover nog niet gesaneerd (x=ja)	Object gesitueerd langs wegvak bijlage 4 Bgm (x = Ja)	Geluidsbelasting $L_{den,GPP}$ [dB]
Breda	Bergschot 432	1	O	4.5			57
Breda	Bergschot 434	1	O	4.5			55
Breda	Bergschot 436	1	O	4.5			58
Breda	Bergschot 438	1	O	4.5			57
Breda	Bergschot 440	1	O	4.5			55
Breda	Bergschot 442	1	O	7.5			58
Breda	Bergschot 444	1	O	7.5			58
Breda	Bergschot 446	1	Z	7.5			58
Breda	Bergschot 448	1	O	10.5			59
Breda	Bergschot 450	1	O	10.5			59
Breda	Bergschot 452	1	O	10.5			56
Breda	Bergschot 454	1	O	13.5			60
Breda	Bergschot 456	1	O	13.5			59
Breda	Bergschot 458	1	O	13.5			57
Breda	Bergschot 460	1	O	16.5			61
Breda	Bergschot 462	1	O	16.5			60
Breda	Bergschot 464	1	O	16.5			58
Breda	Bergschot 466	1	O	19.5			62
Breda	Bergschot 468	1	O	19.5			62
Breda	Bergschot 470	1	O	19.5			59
Breda	Bergschot 472	1	O	22.5			62
Breda	Bergschot 474	1	O	22.5			62
Breda	Bergschot 476	1	O	22.5			60
Breda	Bergschot 478	1	O	25.5			63
Breda	Bergschot 480	1	O	25.5			62
Breda	Bergschot 482	1	O	25.5			60
Breda	Bergschot 484	1	O	28.5			63
Breda	Bergschot 486	1	O	28.5			63
Breda	Bergschot 488	1	O	28.5			61
Breda	Bergschot 490	1	O	31.5			63
Breda	Bergschot 492	1	O	31.5			63
Breda	Bergschot 494	1	O	31.5			61
Breda	Bergschot 496	1	O	34.5			63
Breda	Bergschot 498	1	O	34.5			63
Breda	Bergschot 500	1	O	34.5			61
Breda	Bergschot 502	1	O	37.5			63
Breda	Bergschot 504	1	O	37.5			63
Breda	Bergschot 506	1	O	37.5			62
Breda	Bergschot 508	1	O	4.5			59
Breda	Bergschot 510	1	O	4.5			59
Breda	Bergschot 512	1	O	4.5			60
Breda	Bergschot 514	1	O	7.5			59
Breda	Bergschot 516	1	O	7.5			60
Breda	Bergschot 518	1	Z	7.5			61
Breda	Bergschot 520	1	O	10.5			60
Breda	Bergschot 522	1	O	10.5			60
Breda	Bergschot 524	1	Z	10.5			62
Breda	Bergschot 526	1	O	13.5			61
Breda	Bergschot 528	1	O	13.5			61
Breda	Bergschot 53	1	Z	1.5			54

Bijlage D3 - Basisberekeningen geluidgevoelige objecten | Niet saneringsobjecten

Deze bijlage bevat de adressen van objecten die op basis van het detail-onderzoek zijn uitgesloten voor sanering.

Gemeente	Adres	Bestemmingscode	Gevel-oriëntatie	Hoogte boven maaiveld (m)	Eerder gemeld object o.g.v. de Wgh, voor zover nog niet gesaneerd (x=ja)	Object gesitueerd langs wegvak bijlage 4 Bgm (x = Ja)	Geluidsbelasting L _{den,GPP} [dB]
Breda	Bergschot 530	1	Z	13.5			63
Breda	Bergschot 532	1	O	16.5			63
Breda	Bergschot 534	1	O	16.5			63
Breda	Bergschot 536	1	O	16.5			64
Breda	Bergschot 538	1	O	19.5			64
Breda	Bergschot 540	1	O	19.5			64
Breda	Bergschot 542	1	O	19.5			65
Breda	Bergschot 544	1	O	22.5			64
Breda	Bergschot 546	1	O	22.5			65
Breda	Bergschot 548	1	O	22.5			65
Breda	Bergschot 550	1	O	25.5			64
Breda	Bergschot 552	1	O	25.5			65
Breda	Bergschot 554	1	Z	25.5			65
Breda	Bergschot 556	1	O	28.5			65
Breda	Bergschot 558	1	O	28.5			65
Breda	Bergschot 562	1	O	31.5			65
Breda	Bergschot 564	1	O	31.5			65
Breda	Bergschot 568	1	O	34.5			65
Breda	Bergschot 570	1	O	34.5			65
Breda	Bergschot 574	1	O	37.5			65
Breda	Bergschot 576	1	O	37.5			65
Breda	Bergschot 606	1	O	4.5			63
Breda	Bergschot 608	1	O	7.5			64
Breda	Bergschot 61	1	O	1.5			57
Breda	Bergschot 610	1	O	4.5			64
Breda	Bergschot 612	1	O	7.5			65
Breda	Bergschot 614	1	O	4.5			65
Breda	Bergschot 616	1	O	4.5			65
Breda	Bergschot 63	1	N	1.5			58
Breda	Bergschot 65	1	O	1.5			57
Breda	Bergschot 67	1	N	1.5			57
Breda	Bisschopshoeve 100	1	O	7.5			61
Breda	Bisschopshoeve 101	1	O	4.5			58
Breda	Bisschopshoeve 102	1	O	7.5			61
Breda	Bisschopshoeve 103	1	O	7.5			59
Breda	Bisschopshoeve 104	1	O	7.5			61
Breda	Bisschopshoeve 105	1	O	7.5			60
Breda	Bisschopshoeve 106	1	O	7.5			61
Breda	Bisschopshoeve 107	1	O	7.5			60
Breda	Bisschopshoeve 108	1	O	7.5			61
Breda	Bisschopshoeve 109	1	W	4.5			54
Breda	Bisschopshoeve 110	1	O	7.5			61
Breda	Bisschopshoeve 111	1	O	4.5			55
Breda	Bisschopshoeve 112	1	O	7.5			60
Breda	Bisschopshoeve 113	1	O	7.5			58
Breda	Bisschopshoeve 115	1	O	7.5			59
Breda	Bisschopshoeve 117	1	O	7.5			58
Breda	Bisschopshoeve 119	1	W	7.5			58
Breda	Bisschopshoeve 120	1	O	4.5			63
Breda	Bisschopshoeve 121	1	O	7.5			59

Bijlage D3 - Basisberekeningen geluidgevoelige objecten | Niet saneringsobjecten

Deze bijlage bevat de adressen van objecten die op basis van het detail-onderzoek zijn uitgesloten voor sanering.

Gemeente	Adres	Bestemmingscode	Gevel-oriëntatie	Hoogte boven maaiveld (m)	Eerder gemeld object o.g.v. de Wgh, voor zover nog niet gesaneerd (x=ja)	Object gesitueerd langs wegvak bijlage 4 Bgm (x = Ja)	Geluidsbelasting $L_{den,GPP}$ [dB]
Breda	Bisschopshoeve 122	1	O	4.5			63
Breda	Bisschopshoeve 123	1	N	4.5			58
Breda	Bisschopshoeve 124	1	O	4.5			62
Breda	Bisschopshoeve 125	1	O	7.5			60
Breda	Bisschopshoeve 126	1	O	7.5			64
Breda	Bisschopshoeve 127	1	O	7.5			59
Breda	Bisschopshoeve 128	1	O	7.5			64
Breda	Bisschopshoeve 129	1	W	4.5			55
Breda	Bisschopshoeve 13	1	O	4.5			57
Breda	Bisschopshoeve 130	1	O	7.5			64
Breda	Bisschopshoeve 131	1	W	7.5			58
Breda	Bisschopshoeve 133	1	O	7.5			59
Breda	Bisschopshoeve 135	1	O	7.5			59
Breda	Bisschopshoeve 137	1	O	7.5			59
Breda	Bisschopshoeve 139	1	O	7.5			59
Breda	Bisschopshoeve 141	1	O	7.5			60
Breda	Bisschopshoeve 143	1	O	7.5			61
Breda	Bisschopshoeve 145	1	O	7.5			62
Breda	Bisschopshoeve 15	1	O	4.5			57
Breda	Bisschopshoeve 17	1	O	4.5			57
Breda	Bisschopshoeve 19	1	O	4.5			56
Breda	Bisschopshoeve 192	1	N	4.5			62
Breda	Bisschopshoeve 194	1	O	4.5			62
Breda	Bisschopshoeve 196	1	O	4.5			62
Breda	Bisschopshoeve 198	1	N	7.5			64
Breda	Bisschopshoeve 200	1	O	7.5			63
Breda	Bisschopshoeve 202	1	O	7.5			64
Breda	Bisschopshoeve 21	1	O	4.5			56
Breda	Bisschopshoeve 23	1	O	7.5			59
Breda	Bisschopshoeve 25	1	O	7.5			58
Breda	Bisschopshoeve 27	1	O	4.5			54
Breda	Bisschopshoeve 29	1	O	4.5			53
Breda	Bisschopshoeve 32	1	O	7.5			59
Breda	Bisschopshoeve 36	1	O	7.5			58
Breda	Bisschopshoeve 38	1	O	7.5			57
Breda	Bisschopshoeve 40	1	O	7.5			58
Breda	Bisschopshoeve 42	1	O	7.5			58
Breda	Bisschopshoeve 44	1	O	7.5			57
Breda	Bisschopshoeve 46	1	O	7.5			57
Breda	Bisschopshoeve 48	1	O	7.5			58
Breda	Bisschopshoeve 49	1	O	4.5			52
Breda	Bisschopshoeve 50	1	O	7.5			58
Breda	Bisschopshoeve 51	1	O	7.5			58
Breda	Bisschopshoeve 52	1	O	7.5			58
Breda	Bisschopshoeve 53	1	O	7.5			57
Breda	Bisschopshoeve 54	1	O	7.5			59
Breda	Bisschopshoeve 55	1	O	4.5			52
Breda	Bisschopshoeve 56	1	O	7.5			59
Breda	Bisschopshoeve 57	1	O	4.5			52
Breda	Bisschopshoeve 58	1	O	7.5			59

Bijlage D3 - Basisberekeningen geluidgevoelige objecten | Niet saneringsobjecten

Deze bijlage bevat de adressen van objecten die op basis van het detail-onderzoek zijn uitgesloten voor sanering.

Gemeente	Adres	Bestemmingscode	Gevel-oriëntatie	Hoogte boven maaiveld (m)	Eerder gemeld object o.g.v. de Wgh, voor zover nog niet gesaneerd (x=ja)	Object gesitueerd langs wegvak bijlage 4 Bgm (x = Ja)	Geluidsbelasting $L_{den,GPP}$ [dB]
Breda	Bisschopshoeve 59	1	O	7.5			58
Breda	Bisschopshoeve 61	1	O	7.5			58
Breda	Bisschopshoeve 63	1	O	7.5			58
Breda	Bisschopshoeve 65	1	O	7.5			58
Breda	Bisschopshoeve 67	1	W	4.5			53
Breda	Bisschopshoeve 69	1	O	7.5			60
Breda	Bisschopshoeve 71	1	Z	4.5			57
Breda	Bisschopshoeve 76	1	N	7.5			59
Breda	Bisschopshoeve 78	1	W	7.5			58
Breda	Bisschopshoeve 80	1	W	7.5			58
Breda	Bisschopshoeve 82	1	W	7.5			56
Breda	Bisschopshoeve 84	1	W	7.5			56
Breda	Bisschopshoeve 86	1	O	7.5			56
Breda	Bisschopshoeve 88	1	Z	7.5			55
Breda	Bisschopshoeve 89	1	O	4.5			61
Breda	Bisschopshoeve 90	1	O	7.5			55
Breda	Bisschopshoeve 91	1	O	4.5			61
Breda	Bisschopshoeve 92	1	W	7.5			56
Breda	Bisschopshoeve 93	1	O	4.5			60
Breda	Bisschopshoeve 94	1	W	7.5			55
Breda	Bisschopshoeve 95	1	O	4.5			60
Breda	Bisschopshoeve 96	1	W	7.5			56
Breda	Bisschopshoeve 97	1	O	4.5			59
Breda	Bisschopshoeve 98	1	O	7.5			61
Breda	Bisschopshoeve 99	1	O	7.5			61
Breda	Charlottenburg 23	1	N	4.5			53
Breda	Charlottenburg 24	1	O	4.5			53
Breda	Charlottenburg 25	1	O	4.5			53
Breda	Charlottenburg 26	1	O	4.5			53
Breda	Charlottenburg 27	1	O	4.5			53
Breda	Charlottenburg 28	1	O	4.5			53
Breda	Charlottenburg 29	1	N	4.5			53
Breda	Charlottenburg 30	1	O	4.5			54
Breda	Charlottenburg 31	1	Z	4.5			53
Breda	Charlottenburg 32	1	Z	4.5			53
Breda	Charlottenburg 34	1	Z	4.5			53
Breda	Charlottenburg 35	1	Z	4.5			53
Breda	Charlottenburg 36	1	O	4.5			54
Breda	Gilzeweg 13	1	Z	4.5			60
Breda	Gilzeweg 15	1	Z	4.5			62
Breda	Gilzeweg 26A	1	Z	4.5			55
Breda	Gilzeweg 28	1	Z	4.5			62
Breda	Grote Houw 100	1	O	7.5			59
Breda	Grote Houw 102	1	O	7.5			58
Breda	Grote Houw 104	1	O	7.5			58
Breda	Grote Houw 106	1	O	7.5			58
Breda	Grote Houw 108	1	O	7.5			58
Breda	Grote Houw 110	1	O	7.5			58
Breda	Grote Houw 112	1	O	7.5			58
Breda	Grote Houw 114	1	O	7.5			58

Bijlage D3 - Basisberekeningen geluidgevoelige objecten | Niet saneringsobjecten

Deze bijlage bevat de adressen van objecten die op basis van het detail-onderzoek zijn uitgesloten voor sanering.

Gemeente	Adres	Bestemmingscode	Gevel-oriëntatie	Hoogte boven maaiveld (m)	Eerder gemeld object o.g.v. de Wgh, voor zover nog niet gesaneerd (x=ja)	Object gesitueerd langs wegvak bijlage 4 Bgm (x = Ja)	Geluidsbelasting $L_{den,GPP}$ [dB]
Breda	Grote Houw 116	1	O	7.5			58
Breda	Grote Houw 118	1	O	7.5			57
Breda	Grote Houw 120	1	O	7.5			57
Breda	Grote Houw 122	1	O	7.5			57
Breda	Grote Houw 124	1	O	7.5			58
Breda	Grote Houw 126	1	O	7.5			56
Breda	Grote Houw 128	1	O	7.5			57
Breda	Grote Houw 148	1	O	7.5			55
Breda	Grote Houw 150	1	W	7.5			56
Breda	Grote Houw 152	1	O	7.5			56
Breda	Grote Houw 154	1	O	7.5			56
Breda	Grote Houw 156	1	O	7.5			56
Breda	Grote Houw 158	1	Z	7.5			57
Breda	Grote Houw 160	1	O	7.5			61
Breda	Grote Houw 162	1	O	7.5			61
Breda	Grote Houw 164	1	O	7.5			61
Breda	Grote Houw 166	1	O	7.5			61
Breda	Grote Houw 168	1	O	7.5			60
Breda	Grote Houw 170	1	O	7.5			60
Breda	Grote Houw 172	1	O	7.5			58
Breda	Grote Houw 176	1	O	4.5			58
Breda	Grote Houw 178	1	O	4.5			57
Breda	Grote Houw 180	1	O	4.5			59
Breda	Grote Houw 182	1	O	7.5			60
Breda	Grote Houw 184	1	O	7.5			60
Breda	Grote Houw 186	1	O	7.5			61
Breda	Grote Houw 231	1	O	7.5			57
Breda	Grote Houw 233	1	O	7.5			57
Breda	Grote Houw 235	1	O	7.5			57
Breda	Grote Houw 237	1	O	7.5			57
Breda	Grote Houw 239	1	O	7.5			57
Breda	Grote Houw 241	1	O	7.5			57
Breda	Grote Houw 243	1	O	7.5			56
Breda	Grote Houw 245	1	O	7.5			56
Breda	Grote Houw 247	1	O	7.5			56
Breda	Grote Houw 248	1	O	4.5			59
Breda	Grote Houw 249	1	O	7.5			57
Breda	Grote Houw 250	1	O	4.5			59
Breda	Grote Houw 251	1	O	7.5			57
Breda	Grote Houw 252	1	O	4.5			59
Breda	Grote Houw 253	1	O	7.5			57
Breda	Grote Houw 254	1	O	7.5			61
Breda	Grote Houw 255	1	O	7.5			57
Breda	Grote Houw 256	1	O	7.5			61
Breda	Grote Houw 257	1	O	7.5			57
Breda	Grote Houw 258	1	O	7.5			61
Breda	Grote Houw 259	1	O	7.5			58
Breda	Grote Houw 261	1	O	7.5			59
Breda	Grote Houw 263	1	O	7.5			58
Breda	Grote Houw 265	1	O	7.5			57

Bijlage D3 - Basisberekeningen geluidgevoelige objecten | Niet saneringsobjecten

Deze bijlage bevat de adressen van objecten die op basis van het detail-onderzoek zijn uitgesloten voor sanering.

Gemeente	Adres	Bestemmingscode	Gevel-oriëntatie	Hoogte boven maaiveld (m)	Eerder gemeld object o.g.v. de Wgh, voor zover nog niet gesaneerd (x=ja)	Object gesitueerd langs wegvak bijlage 4 Bgm (x = Ja)	Geluidsbelasting $L_{den,GPP}$ [dB]
Breda	Grote Houw 267	1	O	7.5			59
Breda	Grote Houw 269	1	O	7.5			58
Breda	Grote Houw 271	1	O	7.5			58
Breda	Grote Houw 273	1	O	7.5			58
Breda	Grote Houw 275	1	O	7.5			58
Breda	Grote Houw 277	1	O	7.5			58
Breda	Grote Houw 279	1	O	7.5			58
Breda	Grote Houw 297	1	O	7.5			59
Breda	Grote Houw 299	1	O	7.5			59
Breda	Grote Houw 301	1	O	7.5			59
Breda	Grote Houw 303	1	O	7.5			59
Breda	Grote Houw 305	1	O	7.5			59
Breda	Grote Houw 307	1	O	7.5			58
Breda	Grote Houw 309	1	O	7.5			58
Breda	Grote Houw 311	1	O	7.5			57
Breda	Grote Houw 313	1	O	7.5			57
Breda	Grote Houw 315	1	O	7.5			57
Breda	Grote Houw 317	1	O	7.5			57
Breda	Grote Houw 319	1	O	7.5			57
Breda	Grote Houw 321	1	W	7.5			56
Breda	Grote Houw 323	1	O	7.5			57
Breda	Grote Houw 325	1	N	7.5			57
Breda	Grote Houw 327	1	O	7.5			57
Breda	Grote Houw 329	1	O	7.5			58
Breda	Grote Houw 331	1	O	7.5			58
Breda	Grote Houw 333	1	O	7.5			60
Breda	Grote Houw 335	1	O	7.5			60
Breda	Grote Houw 337	1	O	7.5			60
Breda	Grote Houw 339	1	O	7.5			60
Breda	Grote Houw 341	1	O	7.5			60
Breda	Grote Houw 343	1	O	7.5			60
Breda	Grote Houw 80	1	O	7.5			56
Breda	Grote Houw 82	1	O	7.5			56
Breda	Grote Houw 84	1	O	7.5			56
Breda	Grote Houw 86	1	O	7.5			56
Breda	Grote Houw 88	1	O	7.5			56
Breda	Grote Houw 90	1	O	7.5			56
Breda	Grote Houw 92	1	O	7.5			57
Breda	Grote Houw 94	1	O	7.5			58
Breda	Grote Houw 96	1	O	7.5			58
Breda	Grote Houw 98	1	O	7.5			58
Breda	Kemelstede 159	1	O	7.5			58
Breda	Kemelstede 161	1	O	7.5			58
Breda	Kemelstede 163	1	O	7.5			58
Breda	Kemelstede 165	1	O	7.5			57
Breda	Kemelstede 167	1	O	7.5			59
Breda	Kemelstede 169	1	O	7.5			58
Breda	Kemelstede 171	1	O	7.5			59
Breda	Kemelstede 173	1	O	7.5			58
Breda	Kemelstede 221	1	O	7.5			58

Bijlage D3 - Basisberekeningen geluidgevoelige objecten | Niet saneringsobjecten

Deze bijlage bevat de adressen van objecten die op basis van het detail-onderzoek zijn uitgesloten voor sanering.

Gemeente	Adres	Bestemmingscode	Gevel-oriëntatie	Hoogte boven maaiveld (m)	Eerder gemeld object o.g.v. de Wgh, voor zover nog niet gesaneerd (x=ja)	Object gesitueerd langs wegvak bijlage 4 Bgm (x = Ja)	Geluidsbelasting $L_{den,GPP}$ [dB]
Breda	Kemelstede 223	1	O	7.5			58
Breda	Kemelstede 225	1	O	7.5			57
Breda	Kemelstede 227	1	O	7.5			57
Breda	Kemelstede 229	1	O	7.5			62
Breda	Kemelstede 231	1	O	7.5			62
Breda	Kemelstede 233	1	O	7.5			61
Breda	Kemelstede 235	1	O	7.5			61
Breda	Sterrebos 108	1	O	7.5			59
Breda	Sterrebos 110	1	O	7.5			59
Breda	Sterrebos 112	1	O	7.5			59
Breda	Sterrebos 114	1	O	7.5			58
Breda	Sterrebos 116	1	O	7.5			58
Breda	Sterrebos 118	1	O	7.5			62
Breda	Sterrebos 120	1	O	7.5			61
Breda	Sterrebos 122	1	O	7.5			61
Breda	Sterrebos 124	1	O	7.5			61
Breda	Sterrebos 126	1	O	7.5			61
Breda	Sterrebos 128	1	O	7.5			61
Breda	Sterrebos 130	1	O	4.5			59
Breda	Sterrebos 132	1	O	4.5			59
Breda	Sterrebos 134	1	O	4.5			59
Breda	Sterrebos 136	1	O	7.5			62
Breda	Sterrebos 138	1	O	7.5			62
Breda	Sterrebos 140	1	O	7.5			61
Breda	Sterrebos 175	1	O	7.5			57
Breda	Sterrebos 177	1	O	7.5			57
Breda	Sterrebos 179	1	O	7.5			57
Breda	Sterrebos 181	1	O	7.5			57
Breda	Sterrebos 183	1	O	7.5			57
Breda	Sterrebos 185	1	O	7.5			57
Breda	Sterrebos 187	1	O	7.5			56
Breda	Sterrebos 189	1	O	7.5			57
Breda	Sterrebos 191	1	O	7.5			57
Breda	Sterrebos 193	1	O	7.5			57
Breda	Sterrebos 195	1	O	7.5			57
Breda	Sterrebos 197	1	O	7.5			57
Breda	Sterrebos 199	1	O	7.5			57
Breda	Sterrebos 201	1	O	7.5			57
Breda	Sterrebos 202	1	N	4.5			59
Breda	Sterrebos 203	1	O	7.5			59
Breda	Sterrebos 204	1	O	4.5			59
Breda	Sterrebos 205	1	O	7.5			58
Breda	Sterrebos 206	1	O	4.5			59
Breda	Sterrebos 207	1	O	7.5			57
Breda	Sterrebos 208	1	O	7.5			62
Breda	Sterrebos 209	1	O	7.5			57
Breda	Sterrebos 210	1	O	7.5			62
Breda	Sterrebos 211	1	O	7.5			57
Breda	Sterrebos 212	1	O	7.5			62
Breda	Sterrebos 213	1	O	7.5			57

Bijlage D3 - Basisberekeningen geluidgevoelige objecten | Niet saneringsobjecten

Deze bijlage bevat de adressen van objecten die op basis van het detail-onderzoek zijn uitgesloten voor sanering.

Gemeente	Adres	Bestemmingscode	Gevel-oriëntatie	Hoogte boven maaiveld (m)	Eerder gemeld object o.g.v. de Wgh, voor zover nog niet gesaneerd (x=ja)	Object gesitueerd langs wegvak bijlage 4 Bgm (x = Ja)	Geluidsbelasting $L_{den,GPP}$ [dB]
Breda	Sterrebos 215	1	O	7.5			57
Breda	Sterrebos 217	1	O	7.5			58
Breda	Sterrebos 219	1	O	7.5			58
Breda	Sterrebos 221	1	O	7.5			58
Breda	Sterrebos 239	1	O	7.5			60
Breda	Sterrebos 241	1	O	7.5			60
Breda	Sterrebos 243	1	O	7.5			60
Breda	Sterrebos 245	1	O	7.5			59
Breda	Sterrebos 247	1	O	7.5			60
Breda	Sterrebos 249	1	O	7.5			60
Breda	Sterrebos 251	1	O	7.5			59
Breda	Sterrebos 253	1	O	7.5			58
Breda	Sterrebos 255	1	O	7.5			58
Breda	Sterrebos 257	1	O	7.5			59
Breda	Sterrebos 259	1	O	7.5			59
Breda	Sterrebos 261	1	O	7.5			59
Breda	Sterrebos 263	1	O	7.5			59
Breda	Sterrebos 265	1	O	7.5			59
Breda	Sterrebos 267	1	O	7.5			59
Breda	Sterrebos 269	1	O	7.5			59
Breda	Sterrebos 271	1	O	7.5			59
Breda	Sterrebos 273	1	O	7.5			61
Breda	Sterrebos 275	1	O	7.5			60
Breda	Sterrebos 277	1	O	7.5			61
Breda	Sterrebos 279	1	O	7.5			61
Breda	Sterrebos 281	1	O	7.5			61
Breda	Sterrebos 283	1	O	7.5			61
Breda	Sterrebos 285	1	O	7.5			61
Breda	Sterrebos 287	1	O	7.5			62
Breda	Sterrebos 40	1	O	7.5			57
Breda	Sterrebos 42	1	O	7.5			57
Breda	Sterrebos 44	1	O	7.5			57
Breda	Sterrebos 46	1	O	7.5			57
Breda	Sterrebos 48	1	W	7.5			51
Breda	Sterrebos 50	1	O	7.5			58
Breda	Sterrebos 52	1	O	7.5			58
Breda	Sterrebos 54	1	O	7.5			59
Breda	Sterrebos 56	1	O	7.5			59
Breda	Sterrebos 58	1	O	7.5			59
Breda	Sterrebos 60	1	O	7.5			59
Breda	Sterrebos 62	1	O	7.5			58
Breda	Sterrebos 64	1	O	7.5			58
Breda	Sterrebos 66	1	O	7.5			58
Breda	Sterrebos 68	1	O	7.5			58
Breda	Sterrebos 70	1	O	7.5			58
Breda	Sterrebos 72	1	O	7.5			58
Breda	Sterrebos 74	1	O	7.5			58
Breda	Sterrebos 76	1	O	7.5			58
Breda	Sterrebos 78	1	O	7.5			58
Breda	Sterrebos 80	1	O	7.5			58

Bijlage D3 - Basisberekeningen geluidgevoelige objecten | Niet saneringsobjecten

Deze bijlage bevat de adressen van objecten die op basis van het detail-onderzoek zijn uitgesloten voor sanering.

Gemeente	Adres	Bestemmingscode	Gevel-oriëntatie	Hoogte boven maaiveld (m)	Eerder gemeld object o.g.v. de Wgh, voor zover nog niet gesaneerd (x=ja)	Object gesitueerd langs wegvak bijlage 4 Bgm (x = Ja)	Geluidsbelasting $L_{den,GPP}$ [dB]
Breda	Sterrebos 82	1	O	7.5			58
Breda	Sterrebos 84	1	O	7.5			58
Breda	Sterrebos 86	1	O	7.5			57
Breda	Sterrebos 88	1	O	7.5			58
Deurne	Leensel 11	1	Z	4.5			65
Deurne	Leensel 13	1	W	4.5			63
Deurne	Leensel 15	1	Z	7.5			62
Deurne	Leensel 16	1	Z	1.5			61
Deurne	Leensel 20	1	W	4.5			60
Deurne	Leensel 22	1	ZW	4.5			59
Deurne	Leenselweg 10	1	Z	4.5			59
Deurne	Leenselweg 9	1	Z	4.5			58
Geldrop-Mierlo	Akert 154	1	Z	4.5			57
Geldrop-Mierlo	Bogardeind 170	1	ZW	4.5			57
Geldrop-Mierlo	Bogardeind 172	1	ZO	7.5			60
Geldrop-Mierlo	Bogardeind 172A	1	Z	7.5			59
Geldrop-Mierlo	Bogardeind 174	1	ZW	4.5			58
Geldrop-Mierlo	Bogardeind 176	1	ZW	7.5			59
Geldrop-Mierlo	Bogardeind 178	1	ZW	4.5			58
Geldrop-Mierlo	Bogardeind 180	1	NO	4.5			58
Geldrop-Mierlo	Bogardeind 182	1	ZO	7.5			63
Geldrop-Mierlo	Bogardeind 186	1	ZO	4.5			62
Geldrop-Mierlo	Bogardeind 201	1	O	4.5			53
Geldrop-Mierlo	Bogardeind 203	1	Z	7.5			56
Geldrop-Mierlo	Bogardeind 203A	1	O	7.5			56
Geldrop-Mierlo	Bogardeind 203B	1	Z	7.5			59
Geldrop-Mierlo	Bogardeind 205	1	O	4.5			54
Geldrop-Mierlo	Bogardeind 207A	1	ZW	4.5			56
Geldrop-Mierlo	Bogardeind 207B	1	ZW	4.5			56
Geldrop-Mierlo	Bogardeind 209	1	ZW	4.5			57
Geldrop-Mierlo	Bogardeind 211	1	ZO	7.5			60
Geldrop-Mierlo	Bogardeind 211A	1	ZW	7.5			59
Geldrop-Mierlo	Bogardeind 213	1	ZW	4.5			57
Geldrop-Mierlo	Bogardeind 215	1	ZO	4.5			58
Geldrop-Mierlo	Bogardeind 217	1	Z	7.5			64
Geldrop-Mierlo	Bogardeind 221	1	ZW	4.5			65
Geldrop-Mierlo	Hout oost 10	1	Z	7.5			58
Geldrop-Mierlo	Hout oost 11	1	Z	7.5			58
Geldrop-Mierlo	Hout oost 12	1	ZO	7.5			58
Geldrop-Mierlo	Hout oost 13	1	W	7.5			58
Geldrop-Mierlo	Hout oost 15	1	W	4.5			58
Geldrop-Mierlo	Hout oost 17	1	W	7.5			61
Geldrop-Mierlo	Hout oost 17A	1	O	4.5			61
Geldrop-Mierlo	Hout oost 19	1	W	4.5			62
Geldrop-Mierlo	Hout oost 5	1	ZO	7.5			58
Geldrop-Mierlo	Hout oost 7	1	ZO	7.5			58
Geldrop-Mierlo	Hout oost 9	1	Z	4.5			56
Geldrop-Mierlo	Hout west 1	1	Z	7.5			58
Geldrop-Mierlo	Hout west 3	1	Z	7.5			59
Geldrop-Mierlo	Hout west 4	1	Z	4.5			56

Bijlage D3 - Basisberekeningen geluidgevoelige objecten | Niet saneringsobjecten

Deze bijlage bevat de adressen van objecten die op basis van het detail-onderzoek zijn uitgesloten voor sanering.

Gemeente	Adres	Bestemmingscode	Gevel-oriëntatie	Hoogte boven maaiveld (m)	Eerder gemeld object o.g.v. de Wgh, voor zover nog niet gesaneerd (x=ja)	Object gesitueerd langs wegvak bijlage 4 Bgm (x = Ja)	Geluidsbelasting $L_{den,GPP}$ [dB]
Geldrop-Mierlo	Hout west 6	1	N	4.5			54
Geldrop-Mierlo	Hout west 8	1	ZO	4.5			57
Geldrop-Mierlo	Houterbrugweg 10	1	Z	7.5			57
Geldrop-Mierlo	Houterbrugweg 12	1	Z	1.5			51
Geldrop-Mierlo	Houterbrugweg 14	1	Z	4.5			55
Geldrop-Mierlo	Houterbrugweg 16	1	Z	4.5			56
Geldrop-Mierlo	Houterbrugweg 18	1	Z	4.5			57
Geldrop-Mierlo	Houterbrugweg 20	1	Z	4.5			56
Geldrop-Mierlo	Houterbrugweg 22	1	Z	4.5			57
Geldrop-Mierlo	Houterbrugweg 23	1	Z	1.5			52
Geldrop-Mierlo	Houterbrugweg 25	1	Z	4.5			55
Geldrop-Mierlo	Houterbrugweg 8	1	Z	4.5			53
Geldrop-Mierlo	Zwembadweg 11	1	Z	1.5			56
Geldrop-Mierlo	Zwembadweg 15	1	ZO	1.5			58
Gilze en Rijen	A.Weteringsstraat 1	1	N	4.5			57
Gilze en Rijen	A.Weteringsstraat 10	1	W	1.5			55
Gilze en Rijen	A.Weteringsstraat 12	1	W	1.5			55
Gilze en Rijen	A.Weteringsstraat 14	1	W	1.5			55
Gilze en Rijen	A.Weteringsstraat 16	1	W	1.5			55
Gilze en Rijen	A.Weteringsstraat 18	1	W	1.5			54
Gilze en Rijen	A.Weteringsstraat 20	1	W	1.5			54
Gilze en Rijen	A.Weteringsstraat 22	1	W	1.5			54
Gilze en Rijen	A.Weteringsstraat 24	1	N	1.5			54
Gilze en Rijen	A.Weteringsstraat 28	1	O	4.5			56
Gilze en Rijen	A.Weteringsstraat 3	1	N	4.5			59
Gilze en Rijen	A.Weteringsstraat 30	1	W	4.5			56
Gilze en Rijen	A.Weteringsstraat 32	1	N	4.5			56
Gilze en Rijen	A.Weteringsstraat 34	1	N	4.5			58
Gilze en Rijen	A.Weteringsstraat 8	1	W	1.5			55
Gilze en Rijen	Boslaan 10	1	O	7.5			60
Gilze en Rijen	Boslaan 12	1	N	7.5			60
Gilze en Rijen	Boslaan 2	1	Z	7.5	x		57
Gilze en Rijen	Boslaan 4	1	W	7.5			58
Gilze en Rijen	Boslaan 6	1	Z	7.5			59
Gilze en Rijen	Burgemeester Molstraat 10	1	O	4.5			56
Gilze en Rijen	Burgemeester Molstraat 12	1	O	4.5			55
Gilze en Rijen	Burgemeester Molstraat 13	1	O	4.5			53
Gilze en Rijen	Burgemeester Molstraat 14	1	O	4.5			56
Gilze en Rijen	Burgemeester Molstraat 15	1	O	4.5			54
Gilze en Rijen	Burgemeester Molstraat 16	1	O	4.5			56
Gilze en Rijen	Burgemeester Molstraat 17	1	W	4.5			54
Gilze en Rijen	Burgemeester Molstraat 18	1	N	4.5			54
Gilze en Rijen	Burgemeester Molstraat 19	1	O	4.5			54
Gilze en Rijen	Burgemeester Molstraat 19A	1	W	4.5			54
Gilze en Rijen	Burgemeester Molstraat 20	1	O	4.5			56
Gilze en Rijen	Burgemeester Molstraat 21	1	W	4.5			54
Gilze en Rijen	Burgemeester Molstraat 21A	1	O	4.5			54
Gilze en Rijen	Burgemeester Molstraat 22	1	O	4.5			56
Gilze en Rijen	Burgemeester Molstraat 23	1	O	4.5			55
Gilze en Rijen	Burgemeester Molstraat 23A	1	O	4.5			55

Bijlage D3 - Basisberekeningen geluidgevoelige objecten | Niet saneringsobjecten

Deze bijlage bevat de adressen van objecten die op basis van het detail-onderzoek zijn uitgesloten voor sanering.

Gemeente	Adres	Bestemmingscode	Gevel-oriëntatie	Hoogte boven maaiveld (m)	Eerder gemeld object o.g.v. de Wgh, voor zover nog niet gesaneerd (x=ja)	Object gesitueerd langs wegvak bijlage 4 Bgm (x = Ja)	Geluidsbelasting $L_{den,GPP}$ [dB]
Gilze en Rijen	Burgemeester Molstraat 25	1	W	4.5			55
Gilze en Rijen	Burgemeester Molstraat 25A	1	W	4.5			55
Gilze en Rijen	Burgemeester Molstraat 8	1	N	4.5			55
Gilze en Rijen	Donkstraat 25	1	O	4.5			65
Gilze en Rijen	Gagelstraat 15	1	Z	4.5			63
Gilze en Rijen	Lijndonk 2	1	Z	4.5			60
Gilze en Rijen	Molenakkerweg 5	1	ZW	4.5			63
Gilze en Rijen	Molenakkerweg 7	1	ZO	4.5			59
Gilze en Rijen	Molenschotседijk 10	1	N	4.5			65
Gilze en Rijen	Molenschotседijk 6B	2	N	1.5			59
Gilze en Rijen	Molenschotседijk 8	1	N	4.5			64
Gilze en Rijen	Nerhoven 10	1	ZW	7.5			65
Gilze en Rijen	Nerhoven 12	1	ZO	4.5			60
Gilze en Rijen	Nerhoven 14	1	Z	4.5			60
Gilze en Rijen	Nerhovensestraat 12	1	Z	4.5			54
Gilze en Rijen	Nerhovensestraat 14	1	Z	4.5			55
Gilze en Rijen	Nerhovensestraat 15	1	N	4.5			55
Gilze en Rijen	Nerhovensestraat 16	1	Z	4.5			56
Gilze en Rijen	Nerhovensestraat 17	1	Z	4.5			55
Gilze en Rijen	Nerhovensestraat 18	1	Z	7.5			56
Gilze en Rijen	Nerhovensestraat 2	1	W	7.5			55
Gilze en Rijen	Nerhovensestraat 20	1	Z	4.5			56
Gilze en Rijen	Nerhovensestraat 21	1	ZO	4.5			56
Gilze en Rijen	Nerhovensestraat 22	1	ZW	4.5			54
Gilze en Rijen	Nerhovensestraat 24	1	NW	4.5			54
Gilze en Rijen	Nerhovensestraat 25	1	ZO	4.5			55
Gilze en Rijen	Nerhovensestraat 26	1	Z	4.5			56
Gilze en Rijen	Nerhovensestraat 27	1	ZO	4.5			56
Gilze en Rijen	Nerhovensestraat 28	1	ZO	4.5			56
Gilze en Rijen	Nerhovensestraat 29	1	ZO	7.5			58
Gilze en Rijen	Nerhovensestraat 30	1	NW	4.5			55
Gilze en Rijen	Nerhovensestraat 31	1	ZO	7.5			58
Gilze en Rijen	Nerhovensestraat 32	1	ZO	4.5			57
Gilze en Rijen	Nerhovensestraat 33	1	ZO	7.5			59
Gilze en Rijen	Nerhovensestraat 34	1	ZO	4.5			56
Gilze en Rijen	Nerhovensestraat 35	1	NO	7.5			59
Gilze en Rijen	Nerhovensestraat 36	1	ZO	4.5			55
Gilze en Rijen	Nerhovensestraat 37	1	W	4.5			57
Gilze en Rijen	Nerhovensestraat 38	1	ZO	4.5			56
Gilze en Rijen	Nerhovensestraat 40	1	NW	4.5			55
Gilze en Rijen	Nerhovensestraat 42	1	ZO	4.5			55
Gilze en Rijen	Nerhovensestraat 42A	1	ZO	4.5			57
Gilze en Rijen	Nerhovensestraat 44	1	ZO	7.5			57
Gilze en Rijen	Nerhovensestraat 46	1	Z	4.5			56
Gilze en Rijen	Nerhovensestraat 46A	1	Z	4.5			55
Gilze en Rijen	Nerhovensestraat 48	1	ZW	4.5			56
Gilze en Rijen	Nerhovensestraat 48A	1	ZW	4.5			56
Gilze en Rijen	Nerhovensestraat 50	1	NW	4.5			55
Gilze en Rijen	Nerhovensestraat 50A	1	ZO	4.5			55
Gilze en Rijen	Nerhovensestraat 6	1	Z	4.5			55

Bijlage D3 - Basisberekeningen geluidgevoelige objecten | Niet saneringsobjecten

Deze bijlage bevat de adressen van objecten die op basis van het detail-onderzoek zijn uitgesloten voor sanering.

Gemeente	Adres	Bestemmingscode	Gevel-oriëntatie	Hoogte boven maaiveld (m)	Eerder gemeld object o.g.v. de Wgh, voor zover nog niet gesaneerd (x=ja)	Object gesitueerd langs wegvak bijlage 4 Bgm (x = Ja)	Geluidsbelasting $L_{den,GPP}$ [dB]
Gilze en Rijen	Nerhovensestraat 8	1	Z	7.5			55
Gilze en Rijen	Nieuwstraat 147	1	NO	4.5			53
Gilze en Rijen	Nieuwstraat 152	1	NO	4.5			53
Gilze en Rijen	Nieuwstraat 153	1	NO	4.5			54
Gilze en Rijen	Nieuwstraat 154	1	ZO	4.5			55
Gilze en Rijen	Nieuwstraat 155	1	NO	4.5			54
Gilze en Rijen	Nieuwstraat 157	1	ZO	4.5			54
Gilze en Rijen	Nieuwstraat 158	1	NW	4.5			54
Gilze en Rijen	Nieuwstraat 159	1	NO	13.5			56
Gilze en Rijen	Nieuwstraat 159A	1	ZW	7.5			57
Gilze en Rijen	Nieuwstraat 160	1	ZW	4.5			56
Gilze en Rijen	Nieuwstraat 161	1	NW	4.5			56
Gilze en Rijen	Nieuwstraat 165	1	ZW	7.5			56
Gilze en Rijen	Nieuwstraat 167	1	ZW	4.5			56
Gilze en Rijen	Nieuwstraat 168	1	N	4.5			60
Gilze en Rijen	Nieuwstraat 169	1	NW	7.5			56
Gilze en Rijen	Nieuwstraat 171	1	NW	7.5			58
Gilze en Rijen	Nieuwstraat 177	1	N	4.5	x		58
Gilze en Rijen	Nieuwstraat 179	1	N	4.5			60
Gilze en Rijen	Omloop 10	1	NO	4.5			59
Gilze en Rijen	Omloop 6	1	N	4.5			64
Gilze en Rijen	P.Paulussenstraat 10	1	N	1.5			52
Gilze en Rijen	P.Paulussenstraat 11	1	W	7.5			57
Gilze en Rijen	P.Paulussenstraat 12	1	N	4.5			56
Gilze en Rijen	P.Paulussenstraat 13	1	W	7.5			57
Gilze en Rijen	P.Paulussenstraat 15	1	W	7.5			57
Gilze en Rijen	P.Paulussenstraat 2	1	O	1.5			51
Gilze en Rijen	P.Paulussenstraat 3	1	N	4.5			56
Gilze en Rijen	P.Paulussenstraat 4	1	N	4.5			55
Gilze en Rijen	P.Paulussenstraat 5	1	W	4.5			54
Gilze en Rijen	P.Paulussenstraat 6	1	O	1.5			51
Gilze en Rijen	P.Paulussenstraat 7	1	N	7.5			57
Gilze en Rijen	P.Paulussenstraat 8	1	W	4.5			54
Gilze en Rijen	P.Paulussenstraat 9	1	W	7.5			56
Gilze en Rijen	Rimpelaar 3	1	NO	4.5			60
Gilze en Rijen	Rimpelaar 56	1	NO	4.5			60
Gilze en Rijen	Rimpelaar 58	1	NO	4.5			63
Gilze en Rijen	Rimpelaar 61	1	NO	4.5			62
Gilze en Rijen	Rimpelaar 65A	1	NO	4.5			63
Gilze en Rijen	Rimpelaar 67	1	NW	4.5			65
Gilze en Rijen	Rimpelaar 7	1	NO	4.5			61
Gilze en Rijen	Rimpelaar 75	1	N	4.5			64
Gilze en Rijen	Rimpelaar 8	1	NW	4.5			62
Gilze en Rijen	Vossenberg 10	1	O	4.5			65
Gilze en Rijen	Vossenberg 5	1	O	4.5			61
Gilze en Rijen	Vossenberg 6	1	O	4.5			57
Gilze en Rijen	Vossenberg 7	1	O	4.5			62
Gilze en Rijen	Warande 1	1	ZO	4.5			54
Gilze en Rijen	Warande 1A	1	ZO	4.5			54
Gilze en Rijen	Warande 2	1	NW	4.5			54

Bijlage D3 - Basisberekeningen geluidgevoelige objecten | Niet saneringsobjecten

Deze bijlage bevat de adressen van objecten die op basis van het detail-onderzoek zijn uitgesloten voor sanering.

Gemeente	Adres	Bestemmingscode	Gevel-oriëntatie	Hoogte boven maaiveld (m)	Eerder gemeld object o.g.v. de Wgh, voor zover nog niet gesaneerd (x=ja)	Object gesitueerd langs wegvak bijlage 4 Bgm (x = Ja)	Geluidsbelasting $L_{den,GPP}$ [dB]
Gilze en Rijen	Warande 3	1	ZO	4.5			54
Gilze en Rijen	Warande 3A	1	NW	7.5			56
Gilze en Rijen	Warande 4	1	NW	4.5			53
Gilze en Rijen	Warande 6	1	ZO	1.5			51
Gilze en Rijen	Wethouder van den Wildenbergstraat 27	1	ZO	4.5			54
Gilze en Rijen	Wethouder van den Wildenbergstraat 29	1	NW	4.5			53
Gilze en Rijen	Wethouder van den Wildenbergstraat 31	1	NW	4.5			53
Gilze en Rijen	Wethouder van den Wildenbergstraat 33	1	NW	4.5			54
Gilze en Rijen	Wethouder van den Wildenbergstraat 35	1	ZW	4.5			54
Gilze en Rijen	Wethouder van den Wildenbergstraat 37	1	NW	4.5			55
Gilze en Rijen	Wethouder van den Wildenbergstraat 38	1	N	4.5			53
Gilze en Rijen	Wethouder van den Wildenbergstraat 39	1	NW	4.5			54
Gilze en Rijen	Wethouder van den Wildenbergstraat 40	1	N	4.5			54
Gilze en Rijen	Wethouder van den Wildenbergstraat 41	1	ZO	4.5			54
Gilze en Rijen	Wethouder van den Wildenbergstraat 43	1	ZW	4.5			54
Gilze en Rijen	Wethouder van den Wildenbergstraat 44	1	NW	4.5			54
Gilze en Rijen	Wethouder van den Wildenbergstraat 45	1	NW	4.5			55
Gilze en Rijen	Wethouder van den Wildenbergstraat 46	1	NW	4.5			54
Gilze en Rijen	Wethouder van den Wildenbergstraat 47	1	NW	4.5			55
Gilze en Rijen	Wethouder van den Wildenbergstraat 48	1	NO	4.5			54
Gilze en Rijen	Wethouder van den Wildenbergstraat 49	1	ZO	4.5			54
Gilze en Rijen	Wethouder van den Wildenbergstraat 50	1	NW	4.5			54
Gilze en Rijen	Wethouder van den Wildenbergstraat 51	1	NO	4.5			54
Gilze en Rijen	Wethouder van den Wildenbergstraat 52	1	NW	4.5			54
Gilze en Rijen	Wethouder van den Wildenbergstraat 53	1	ZO	4.5			55
Gilze en Rijen	Wethouder van den Wildenbergstraat 54	1	NW	4.5			54
Gilze en Rijen	Wethouder van den Wildenbergstraat 55	1	NW	4.5			55
Gilze en Rijen	Wethouder van den Wildenbergstraat 56	1	NW	4.5			54
Gilze en Rijen	Wethouder van den Wildenbergstraat 57	1	NW	4.5			55
Gilze en Rijen	Wethouder van den Wildenbergstraat 58	1	NW	4.5			54
Gilze en Rijen	Wethouder van den Wildenbergstraat 59	1	W	7.5			57
Gilze en Rijen	Wethouder van den Wildenbergstraat 60	1	NW	4.5			54
Gilze en Rijen	Wethouder van den Wildenbergstraat 61	1	O	7.5			57
Gilze en Rijen	Wethouder van den Wildenbergstraat 62	1	NW	4.5			54
Gilze en Rijen	Wethouder van den Wildenbergstraat 64	1	NO	4.5			54
Gilze en Rijen	Wethouder van den Wildenbergstraat 66	1	W	4.5			55
Gilze en Rijen	Wethouder van den Wildenbergstraat 68	1	O	4.5			56
Gilze en Rijen	Wethouder van den Wildenbergstraat 70	1	O	7.5			59
Gilze en Rijen	Wethouder van den Wildenbergstraat 72	1	O	7.5			59
Gilze en Rijen	Wethouder van den Wildenbergstraat 74	1	O	7.5	x		59
Gilze en Rijen	Wethouder van den Wildenbergstraat 76	1	O	7.5	x		60
Gilze en Rijen	Wethouder van den Wildenbergstraat 78	1	O	7.5	x		60
Gilze en Rijen	Wethouder van den Wildenbergstraat 80	1	O	7.5			61
Goirle	Heiningenstraat 3	1	NW	7.5			60
Goirle	Sporenring 136	1	O	4.5			54
Goirle	Sporenring 138	1	ZO	4.5			57
Goirle	Sporenring 1381	1	ZO	4.5			57
Goirle	Sporenring 13810	1	ZO	4.5			57
Goirle	Sporenring 13811	1	ZO	4.5			57
Goirle	Sporenring 13812	1	ZO	4.5			57

Bijlage D3 - Basisberekeningen geluidgevoelige objecten | Niet saneringsobjecten

Deze bijlage bevat de adressen van objecten die op basis van het detail-onderzoek zijn uitgesloten voor sanering.

Gemeente	Adres	Bestemmingscode	Gevel-oriëntatie	Hoogte boven maaiveld (m)	Eerder gemeld object o.g.v. de Wgh, voor zover nog niet gesaneerd (x=ja)	Object gesitueerd langs wegvak bijlage 4 Bgm (x = Ja)	Geluidsbelasting $L_{den,GPP}$ [dB]
Goirle	Sporenring 13813	1	ZO	4.5			57
Goirle	Sporenring 1382	1	ZO	4.5			57
Goirle	Sporenring 1383	1	ZO	4.5			57
Goirle	Sporenring 1384	1	ZO	4.5			57
Goirle	Sporenring 1385	1	ZO	4.5			57
Goirle	Sporenring 1386	1	ZO	4.5			57
Goirle	Sporenring 1387	1	ZO	4.5			57
Goirle	Sporenring 1388	1	ZO	4.5			57
Goirle	Sporenring 1389	1	ZO	4.5			57
Goirle	Sporenring 140	1	ZW	10.5			49
Goirle	Sporenring 142	1	ZW	10.5			49
Goirle	Sporenring 144	1	ZW	10.5			48
Goirle	Sporenring 146	1	ZW	10.5			48
Goirle	Sporenring 148	1	ZW	10.5			44
Goirle	Sporenring 150	1	ZW	10.5			42
Goirle	Sporenring 152	1	ZW	13.5			50
Goirle	Sporenring 1521	1	ZW	13.5			50
Goirle	Sporenring 15210	1	ZW	13.5			50
Goirle	Sporenring 15211	1	ZW	13.5			50
Goirle	Sporenring 1522	1	ZW	13.5			50
Goirle	Sporenring 1523	1	ZW	13.5			50
Goirle	Sporenring 1524	1	ZW	13.5			50
Goirle	Sporenring 1525	1	ZW	13.5			50
Goirle	Sporenring 1526	1	ZW	13.5			50
Goirle	Sporenring 1527	1	ZW	13.5			50
Goirle	Sporenring 1528	1	ZW	13.5			50
Goirle	Sporenring 1529	1	ZW	13.5			50
Goirle	Sporenring 154	1	ZW	13.5			51
Goirle	Sporenring 1541	1	ZW	13.5			51
Goirle	Sporenring 15410	1	ZW	13.5			51
Goirle	Sporenring 15411	1	ZW	13.5			51
Goirle	Sporenring 1542	1	ZW	13.5			51
Goirle	Sporenring 1543	1	ZW	13.5			51
Goirle	Sporenring 1544	1	ZW	13.5			51
Goirle	Sporenring 1545	1	ZW	13.5			51
Goirle	Sporenring 1546	1	ZW	13.5			51
Goirle	Sporenring 1547	1	ZW	13.5			51
Goirle	Sporenring 1548	1	ZW	13.5			51
Goirle	Sporenring 1549	1	ZW	13.5			51
Goirle	Sporenring 156	1	ZW	10.5			51
Goirle	Sporenring 158	1	ZW	10.5			51
Goirle	Sporenring 160	1	ZW	10.5			51
Goirle	Sporenring 162	1	ZW	10.5			51
Goirle	Sporenring 164	1	ZW	13.5			55
Goirle	Sporenring 1641	1	ZW	13.5			55
Goirle	Sporenring 16410	1	ZW	13.5			55
Goirle	Sporenring 16411	1	ZW	13.5			55
Goirle	Sporenring 1642	1	ZW	13.5			55
Goirle	Sporenring 1643	1	ZW	13.5			55
Goirle	Sporenring 1644	1	ZW	13.5			55

Bijlage D3 - Basisberekeningen geluidgevoelige objecten | Niet saneringsobjecten

Deze bijlage bevat de adressen van objecten die op basis van het detail-onderzoek zijn uitgesloten voor sanering.

Gemeente	Adres	Bestemmingscode	Gevel-oriëntatie	Hoogte boven maaiveld (m)	Eerder gemeld object o.g.v. de Wgh, voor zover nog niet gesaneerd (x=ja)	Object gesitueerd langs wegvak bijlage 4 Bgm (x = Ja)	Geluidsbelasting $L_{den,GPP}$ [dB]
Goirle	Sporenring 1645	1	ZW	13.5			55
Goirle	Sporenring 1646	1	ZW	13.5			55
Goirle	Sporenring 1647	1	ZW	13.5			55
Goirle	Sporenring 1648	1	ZW	13.5			55
Goirle	Sporenring 1649	1	ZW	13.5			55
Goirle	Sporenring 166	1	ZW	10.5			54
Goirle	Sporenring 168	1	ZW	10.5			55
Goirle	Sporenring 170	1	ZW	10.5			53
Goirle	Sporenring 172	1	ZW	10.5			53
Goirle	Sporenring 174	1	ZW	10.5			53
Goirle	Sporenring 176	1	ZW	10.5			53
Goirle	Sporenring 178	1	Z	10.5			47
Goirle	Sporenring 180	1	Z	10.5			47
Goirle	Sporenring 182	1	Z	10.5			46
Goirle	Sporenring 184	1	Z	10.5			46
Goirle	Sporenring 186	1	Z	13.5			46
Goirle	Sporenring 1861	1	Z	13.5			46
Goirle	Sporenring 18610	1	Z	13.5			46
Goirle	Sporenring 18611	1	Z	13.5			46
Goirle	Sporenring 1862	1	Z	13.5			46
Goirle	Sporenring 1863	1	Z	13.5			46
Goirle	Sporenring 1864	1	Z	13.5			46
Goirle	Sporenring 1865	1	Z	13.5			46
Goirle	Sporenring 1866	1	Z	13.5			46
Goirle	Sporenring 1867	1	Z	13.5			46
Goirle	Sporenring 1868	1	Z	13.5			46
Goirle	Sporenring 1869	1	Z	13.5			46
Goirle	Sporenring 188	1	Z	7.5			37
Goirle	Sporenring 190	1	Z	4.5			42
Goirle	Sporenring 192	1	Z	7.5			43
Goirle	Sporenring 194	1	Z	4.5			43
Goirle	Sporenring 196	1	Z	7.5			43
Goirle	Sporenring 198	1	Z	7.5			40
Goirle	Sporenring 200	1	Z	4.5			40
Goirle	Sporenring 202	1	Z	10.5			39
Goirle	Sporenring 204	1	Z	10.5			41
Goirle	Sporenring 2041	1	Z	10.5			41
Goirle	Sporenring 20410	1	Z	10.5			41
Goirle	Sporenring 20411	1	Z	10.5			41
Goirle	Sporenring 2042	1	Z	10.5			41
Goirle	Sporenring 2043	1	Z	10.5			41
Goirle	Sporenring 2044	1	Z	10.5			41
Goirle	Sporenring 2045	1	Z	10.5			41
Goirle	Sporenring 2046	1	Z	10.5			41
Goirle	Sporenring 2047	1	Z	10.5			41
Goirle	Sporenring 2048	1	Z	10.5			41
Goirle	Sporenring 2049	1	Z	10.5			41
Goirle	Sporenring 206	1	Z	10.5			37
Goirle	Sporenring 208	1	Z	7.5			39
Goirle	Sporenring 210	1	Z	4.5			39

Bijlage D3 - Basisberekeningen geluidgevoelige objecten | Niet saneringsobjecten

Deze bijlage bevat de adressen van objecten die op basis van het detail-onderzoek zijn uitgesloten voor sanering.

Gemeente	Adres	Bestemmingscode	Gevel-oriëntatie	Hoogte boven maaiveld (m)	Eerder gemeld object o.g.v. de Wgh, voor zover nog niet gesaneerd (x=ja)	Object gesitueerd langs wegvak bijlage 4 Bgm (x = Ja)	Geluidsbelasting $L_{den,GPP}$ [dB]
Goirle	Sporenring 212	1	Z	4.5			39
Goirle	Sporenring 214	1	Z	7.5			39
Goirle	Sporenring 216	1	Z	7.5			40
Goirle	Sporenring 218	1	Z	7.5			38
Goirle	Sporenring 220	1	Z	7.5			35
Goirle	Sporenring 222	1	Z	7.5			38
Goirle	Sporenring 224	1	Z	7.5			36
Goirle	Sporenring 226	1	Z	7.5			43
Goirle	Sporenring 2261	1	Z	7.5			43
Goirle	Sporenring 22610	1	Z	7.5			43
Goirle	Sporenring 22611	1	Z	7.5			43
Goirle	Sporenring 2262	1	Z	7.5			43
Goirle	Sporenring 2263	1	Z	7.5			43
Goirle	Sporenring 2264	1	Z	7.5			43
Goirle	Sporenring 2265	1	Z	7.5			43
Goirle	Sporenring 2266	1	Z	7.5			43
Goirle	Sporenring 2267	1	Z	7.5			43
Goirle	Sporenring 2268	1	Z	7.5			43
Goirle	Sporenring 2269	1	Z	7.5			43
Goirle	Sporenring 228	1	Z	10.5			42
Goirle	Sporenring 230	1	Z	10.5			41
Goirle	Sporenring 232	1	Z	10.5			39
Goirle	Sporenring 234	1	Z	10.5			34
Goirle	Sporenring 236	1	Z	7.5			46
Goirle	Sporenring 238	1	Z	10.5			46
Goirle	Sporenring 240	1	Z	10.5			44
Goirle	Sporenring 242	1	Z	10.5			43
Goirle	Sporenring 244	1	Z	10.5			43
Goirle	Sporenring 246	1	Z	10.5			42
Goirle	Sporenring 248	1	Z	4.5			48
Goirle	Sporenring 2481	1	Z	4.5			48
Goirle	Sporenring 24810	1	Z	4.5			48
Goirle	Sporenring 24811	1	Z	4.5			48
Goirle	Sporenring 2482	1	Z	4.5			48
Goirle	Sporenring 2483	1	Z	4.5			48
Goirle	Sporenring 2484	1	Z	4.5			48
Goirle	Sporenring 2485	1	Z	4.5			48
Goirle	Sporenring 2486	1	Z	4.5			48
Goirle	Sporenring 2487	1	Z	4.5			48
Goirle	Sporenring 2488	1	Z	4.5			48
Goirle	Sporenring 2489	1	Z	4.5			48
Goirle	Sporenring 250	1	Z	4.5			50
Goirle	Sporenring 252	1	O	10.5			51
Goirle	Sporenring 254	1	Z	4.5			49
Goirle	Sporenring 256	1	Z	4.5			49
Goirle	Sporenring 258	1	Z	4.5			48
Goirle	Sporenring 260	1	Z	4.5			51
Goirle	Sporenring 262	1	Z	7.5			52
Goirle	Sporenring 264	1	Z	7.5			55
Goirle	Sporenring 265	1	N	4.5			54

Bijlage D3 - Basisberekeningen geluidgevoelige objecten | Niet saneringsobjecten

Deze bijlage bevat de adressen van objecten die op basis van het detail-onderzoek zijn uitgesloten voor sanering.

Gemeente	Adres	Bestemmingscode	Gevel-oriëntatie	Hoogte boven maaiveld (m)	Eerder gemeld object o.g.v. de Wgh, voor zover nog niet gesaneerd (x=ja)	Object gesitueerd langs wegvak bijlage 4 Bgm (x = Ja)	Geluidsbelasting $L_{den,GPP}$ [dB]
Goirle	Sporenring 266	1	Z	7.5			55
Goirle	Sporenring 267	1	N	4.5			54
Goirle	Sporenring 268	1	Z	7.5			54
Goirle	Sporenring 269	1	N	4.5			56
Goirle	Sporenring 270	1	Z	4.5			55
Goirle	Sporenring 271	1	W	4.5			63
Goirle	Sporenring 272	1	Z	7.5			52
Goirle	Sporenring 273	1	W	4.5			63
Goirle	Sporenring 274	1	Z	7.5			51
Goirle	Sporenring 2741	1	Z	7.5			51
Goirle	Sporenring 27410	1	Z	7.5			51
Goirle	Sporenring 27411	1	Z	7.5			51
Goirle	Sporenring 27412	1	Z	7.5			51
Goirle	Sporenring 27413	1	Z	7.5			51
Goirle	Sporenring 2742	1	Z	7.5			51
Goirle	Sporenring 2743	1	Z	7.5			51
Goirle	Sporenring 2744	1	Z	7.5			51
Goirle	Sporenring 2745	1	Z	7.5			51
Goirle	Sporenring 2746	1	Z	7.5			51
Goirle	Sporenring 2747	1	Z	7.5			51
Goirle	Sporenring 2748	1	Z	7.5			51
Goirle	Sporenring 2749	1	Z	7.5			51
Goirle	Sporenring 275	1	W	4.5			54
Goirle	Tilburgseweg 182	1	N	7.5			61
Goirle	Tilburgseweg 184	4	O	4.5			57
Goirle	Tilburgseweg 184a	1	N	4.5			61
Goirle	Tilburgseweg 184b	1	N	7.5			65
Goirle	Tilburgseweg 203a	1	N	4.5			61
Goirle	Tilburgseweg 205	1	N	7.5			60
Goirle	Tilburgseweg 211	1	W	7.5			64
Halderberge	Broekstraatje 1	1	NW	4.5			65
Halderberge	Broekstraatje 2	1	NW	4.5			63
Halderberge	Elleboogstraat 7a	1	NW	1.5			63
Halderberge	Kralen 11	1	ZO	4.5			64
Halderberge	Kralen 17	1	NW	4.5			59
Halderberge	Kralen 28	1	W	4.5			63
Halderberge	Kralen 30	1	NW	4.5			59
Halderberge	Kralen 9	1	NO	4.5			59
Halderberge	Middenstraat 12	1	ZO	4.5			60
Halderberge	Middenstraat 14a	1	ZO	4.5			64
Halderberge	Middenstraat 17	1	ZO	4.5			57
Halderberge	Middenstraat 19	1	ZO	4.5			58
Halderberge	Opperstraat 2	1	NW	4.5			64
Halderberge	Opperstraat 2a	1	W	1.5			59
Halderberge	Opperstraat 4	1	N	4.5			59
Halderberge	Opperstraat 4a	1	N	4.5			58
Halderberge	Pietseweg 29	1	ZO	1.5			57
Halderberge	Pietseweg 31	1	ZW	4.5			56
Halderberge	Pietseweg 33	1	ZO	4.5			64
Heerlen	Ten Esschen 13	1	NW	7.5			63

Bijlage D3 - Basisberekeningen geluidgevoelige objecten | Niet saneringsobjecten

Deze bijlage bevat de adressen van objecten die op basis van het detail-onderzoek zijn uitgesloten voor sanering.

Gemeente	Adres	Bestemmingscode	Gevel-oriëntatie	Hoogte boven maaiveld (m)	Eerder gemeld object o.g.v. de Wgh, voor zover nog niet gesaneerd (x=ja)	Object gesitueerd langs wegvak bijlage 4 Bgm (x = Ja)	Geluidsbelasting L _{den,GPP} [dB]
Heerlen	Ten Esschen 14	1	NW	7.5			62
Heerlen	Ten Esschen 15	1	NW	7.5			62
Heerlen	Ten Esschen 27	1	O	7.5			49
Heerlen	Ten Esschen 53	1	Z	7.5			51
Heerlen	Ten Esschen 54	1	Z	4.5			48
Heerlen	Ten Esschen 64	1	W	7.5			50
Heeze-Leende	de Zegge 2	1	N	4.5			62
Heeze-Leende	de Zegge 3	1	N	4.5			58
Heeze-Leende	de Zegge 6	1	NW	4.5			58
Heeze-Leende	Kreijl 40a	99	N	4.5			67
Leudal	Varenstraat 14	1	O	4.5			58
Moerdijk	Weerdijk 4	1	NW	4.5			57
Peel en Maas	Schoorveld 10	1	N	4.5			63
Peel en Maas	Schoorveld 9	1	N	4.5	x		60
Roosendaal	Adriaen van Ostadestraat 10	1	W	4.5			54
Roosendaal	Adriaen van Ostadestraat 4	1	N	4.5			55
Roosendaal	Adriaen van Ostadestraat 53	1	W	4.5			51
Roosendaal	Adriaen van Ostadestraat 59	1	W	4.5			53
Roosendaal	Adriaen van Ostadestraat 6	1	N	4.5			55
Roosendaal	Adriaen van Ostadestraat 61	1	W	4.5			53
Roosendaal	Adriaen van Ostadestraat 63	1	W	4.5			52
Roosendaal	Adriaen van Ostadestraat 65	1	W	4.5			52
Roosendaal	Adriaen van Ostadestraat 67	1	W	4.5			52
Roosendaal	Adriaen van Ostadestraat 8	1	O	4.5			54
Roosendaal	Burgemeester Freijterslaan 326	1	Z	7.5			54
Roosendaal	Burgemeester Freijterslaan 328	1	Z	7.5			54
Roosendaal	Burgemeester Freijterslaan 330	1	Z	7.5			54
Roosendaal	Burgemeester Freijterslaan 332	1	Z	7.5			54
Roosendaal	Burgemeester Freijterslaan 334	1	Z	7.5			54
Roosendaal	Burgemeester Freijterslaan 338	1	Z	4.5			56
Roosendaal	Burgemeester Freijterslaan 340	1	Z	4.5			56
Roosendaal	Burgemeester Freijterslaan 342	1	Z	1.5			56
Roosendaal	Burgemeester Freijterslaan 344	1	Z	7.5			57
Roosendaal	Burgemeester Freijterslaan 346	1	Z	7.5			57
Roosendaal	Burgemeester Freijterslaan 348	1	Z	7.5			57
Roosendaal	Burgemeester Freijterslaan 350	1	Z	7.5			57
Roosendaal	Burgemeester Freijterslaan 352	1	Z	7.5			57
Roosendaal	Burgemeester Freijterslaan 581	1	N	7.5			63
Roosendaal	Burgemeester Freijterslaan 583	1	N	7.5			63
Roosendaal	Burgemeester Freijterslaan 585	1	N	7.5			63
Roosendaal	Burgemeester Freijterslaan 587	1	N	7.5			63
Roosendaal	Burgemeester Freijterslaan 589	1	N	7.5			63
Roosendaal	Burgemeester Freijterslaan 591	1	N	7.5			63
Roosendaal	Burgemeester Freijterslaan 593	1	N	7.5			63
Roosendaal	Hobbemastraat 1	1	Z	7.5			56
Roosendaal	Hobbemastraat 10	1	W	7.5			54
Roosendaal	Hobbemastraat 11	1	W	7.5			55
Roosendaal	Hobbemastraat 12	1	Z	7.5			56
Roosendaal	Hobbemastraat 13	1	W	7.5			55
Roosendaal	Hobbemastraat 14	1	O	7.5			55

Bijlage D3 - Basisberekeningen geluidgevoelige objecten | Niet saneringsobjecten

Deze bijlage bevat de adressen van objecten die op basis van het detail-onderzoek zijn uitgesloten voor sanering.

Gemeente	Adres	Bestemmingscode	Gevel-oriëntatie	Hoogte boven maaiveld (m)	Eerder gemeld object o.g.v. de Wgh, voor zover nog niet gesaneerd (x=ja)	Object gesitueerd langs wegvak bijlage 4 Bgm (x = Ja)	Geluidsbelasting $L_{den,GPP}$ [dB]
Roosendaal	Hobbemastraat 15	1	W	7.5			55
Roosendaal	Hobbemastraat 16	1	O	7.5			55
Roosendaal	Hobbemastraat 17	1	W	7.5			54
Roosendaal	Hobbemastraat 18	1	W	7.5			54
Roosendaal	Hobbemastraat 19	1	W	7.5			54
Roosendaal	Hobbemastraat 2	1	O	7.5			54
Roosendaal	Hobbemastraat 20	1	W	7.5			54
Roosendaal	Hobbemastraat 21	1	Z	7.5			54
Roosendaal	Hobbemastraat 22	1	W	7.5			55
Roosendaal	Hobbemastraat 23	1	O	7.5			54
Roosendaal	Hobbemastraat 24	1	W	7.5			55
Roosendaal	Hobbemastraat 25	1	W	7.5			54
Roosendaal	Hobbemastraat 27	1	W	7.5			55
Roosendaal	Hobbemastraat 29	1	W	7.5			54
Roosendaal	Hobbemastraat 3	1	Z	7.5			56
Roosendaal	Hobbemastraat 31	1	W	7.5			55
Roosendaal	Hobbemastraat 33	1	W	7.5			55
Roosendaal	Hobbemastraat 35	1	W	7.5			56
Roosendaal	Hobbemastraat 4	1	W	7.5			54
Roosendaal	Hobbemastraat 5	1	Z	7.5			56
Roosendaal	Hobbemastraat 6	1	O	7.5			55
Roosendaal	Hobbemastraat 7	1	Z	7.5			55
Roosendaal	Hobbemastraat 8	1	O	7.5			55
Roosendaal	Hobbemastraat 9	1	Z	7.5			55
Roosendaal	Jacob van Ruijsdaelstraat 1	1	Z	7.5			55
Roosendaal	Jacob van Ruijsdaelstraat 10	1	N	4.5			52
Roosendaal	Jacob van Ruijsdaelstraat 11	1	Z	7.5			56
Roosendaal	Jacob van Ruijsdaelstraat 12	1	N	4.5			52
Roosendaal	Jacob van Ruijsdaelstraat 13	1	Z	7.5			56
Roosendaal	Jacob van Ruijsdaelstraat 14	1	Z	4.5			51
Roosendaal	Jacob van Ruijsdaelstraat 15	1	Z	7.5			55
Roosendaal	Jacob van Ruijsdaelstraat 16	1	Z	4.5			51
Roosendaal	Jacob van Ruijsdaelstraat 17	1	Z	7.5			56
Roosendaal	Jacob van Ruijsdaelstraat 18	1	N	4.5			52
Roosendaal	Jacob van Ruijsdaelstraat 19	1	Z	7.5			56
Roosendaal	Jacob van Ruijsdaelstraat 2	1	O	4.5			53
Roosendaal	Jacob van Ruijsdaelstraat 20	1	Z	4.5			51
Roosendaal	Jacob van Ruijsdaelstraat 21	1	Z	7.5			56
Roosendaal	Jacob van Ruijsdaelstraat 22	1	N	4.5			52
Roosendaal	Jacob van Ruijsdaelstraat 23	1	Z	7.5			56
Roosendaal	Jacob van Ruijsdaelstraat 24	1	N	4.5			52
Roosendaal	Jacob van Ruijsdaelstraat 25	1	Z	7.5			56
Roosendaal	Jacob van Ruijsdaelstraat 26	1	N	4.5			52
Roosendaal	Jacob van Ruijsdaelstraat 27	1	Z	7.5			56
Roosendaal	Jacob van Ruijsdaelstraat 28	1	N	4.5			52
Roosendaal	Jacob van Ruijsdaelstraat 29	1	Z	7.5			56
Roosendaal	Jacob van Ruijsdaelstraat 3	1	Z	7.5			56
Roosendaal	Jacob van Ruijsdaelstraat 31	1	N	4.5			53
Roosendaal	Jacob van Ruijsdaelstraat 33	1	Z	7.5			57
Roosendaal	Jacob van Ruijsdaelstraat 35	1	Z	7.5			57

Bijlage D3 - Basisberekeningen geluidgevoelige objecten | Niet saneringsobjecten

Deze bijlage bevat de adressen van objecten die op basis van het detail-onderzoek zijn uitgesloten voor sanering.

Gemeente	Adres	Bestemmingscode	Gevel-oriëntatie	Hoogte boven maaiveld (m)	Eerder gemeld object o.g.v. de Wgh, voor zover nog niet gesaneerd (x=ja)	Object gesitueerd langs wegvak bijlage 4 Bgm (x = Ja)	Geluidsbelasting $L_{den,GPP}$ [dB]
Roosendaal	Jacob van Ruijsdaelstraat 37	1	Z	7.5			56
Roosendaal	Jacob van Ruijsdaelstraat 39	1	Z	7.5			56
Roosendaal	Jacob van Ruijsdaelstraat 4	1	Z	4.5			52
Roosendaal	Jacob van Ruijsdaelstraat 40	1	W	4.5			65
Roosendaal	Jacob van Ruijsdaelstraat 41	1	Z	7.5			55
Roosendaal	Jacob van Ruijsdaelstraat 43	1	O	7.5			56
Roosendaal	Jacob van Ruijsdaelstraat 44	1	W	4.5			65
Roosendaal	Jacob van Ruijsdaelstraat 45	1	O	7.5			56
Roosendaal	Jacob van Ruijsdaelstraat 47	1	O	7.5			56
Roosendaal	Jacob van Ruijsdaelstraat 49	1	O	7.5			56
Roosendaal	Jacob van Ruijsdaelstraat 5	1	Z	7.5			56
Roosendaal	Jacob van Ruijsdaelstraat 51	1	O	7.5			55
Roosendaal	Jacob van Ruijsdaelstraat 52	1	W	4.5			65
Roosendaal	Jacob van Ruijsdaelstraat 52A	1	W	7.5			65
Roosendaal	Jacob van Ruijsdaelstraat 53	1	O	7.5			55
Roosendaal	Jacob van Ruijsdaelstraat 54	1	W	4.5			65
Roosendaal	Jacob van Ruijsdaelstraat 55	1	W	7.5			56
Roosendaal	Jacob van Ruijsdaelstraat 56	1	W	4.5			65
Roosendaal	Jacob van Ruijsdaelstraat 56A	1	W	7.5			65
Roosendaal	Jacob van Ruijsdaelstraat 56B	1	W	10.5			65
Roosendaal	Jacob van Ruijsdaelstraat 57	1	W	4.5			56
Roosendaal	Jacob van Ruijsdaelstraat 59	1	W	4.5			56
Roosendaal	Jacob van Ruijsdaelstraat 6	1	Z	4.5			52
Roosendaal	Jacob van Ruijsdaelstraat 61	1	W	4.5			56
Roosendaal	Jacob van Ruijsdaelstraat 63	1	W	7.5			57
Roosendaal	Jacob van Ruijsdaelstraat 65	1	W	4.5			57
Roosendaal	Jacob van Ruijsdaelstraat 67	1	W	4.5			58
Roosendaal	Jacob van Ruijsdaelstraat 7	1	Z	7.5			56
Roosendaal	Jacob van Ruijsdaelstraat 8	1	Z	4.5			51
Roosendaal	Jacob van Ruijsdaelstraat 9	1	Z	7.5			56
Roosendaal	Mauvestraat 25a	1	N	4.5			62
Roosendaal	Mauvestraat 27	1	N	4.5			62
Roosendaal	Mauvestraat 29	1	W	4.5			64
Roosendaal	Wouwseweg 172a	1	W	4.5			61
Roosendaal	Wouwseweg 174	1	W	4.5			62
Rucphen	Zwaantjesdreef 19	1	N	4.5			59
's-Hertogenbosch	De Baken 10	1	W	7.5			59
's-Hertogenbosch	De Baken 12	1	W	7.5			59
's-Hertogenbosch	De Baken 16	1	O	7.5			61
's-Hertogenbosch	De Baken 18	1	N	7.5			61
's-Hertogenbosch	De Baken 20	1	W	7.5			60
's-Hertogenbosch	De Baken 22	1	N	7.5			60
's-Hertogenbosch	De Baken 23	1	N	4.5			65
's-Hertogenbosch	De Baken 24	1	W	7.5			57
's-Hertogenbosch	De Baken 26	1	N	7.5			65
's-Hertogenbosch	De Baken 27	1	N	4.5			65
's-Hertogenbosch	De Baken 28	1	O	7.5			61
's-Hertogenbosch	De Baken 29	1	N	4.5			65
's-Hertogenbosch	De Baken 30	1	O	7.5			60
's-Hertogenbosch	De Baken 32	1	O	7.5			60

Bijlage D3 - Basisberekeningen geluidgevoelige objecten | Niet saneringsobjecten

Deze bijlage bevat de adressen van objecten die op basis van het detail-onderzoek zijn uitgesloten voor sanering.

Gemeente	Adres	Bestemmingscode	Gevel-oriëntatie	Hoogte boven maaiveld (m)	Eerder gemeld object o.g.v. de Wgh, voor zover nog niet gesaneerd (x=ja)	Object gesitueerd langs wegvak bijlage 4 Bgm (x = Ja)	Geluidsbelasting $L_{den,GPP}$ [dB]
's-Hertogenbosch	De Baken 34	1	N	7.5			60
's-Hertogenbosch	De Baken 36	1	W	7.5			57
's-Hertogenbosch	De Baken 38	1	N	7.5			63
's-Hertogenbosch	De Baken 4	1	W	7.5			63
's-Hertogenbosch	De Baken 40	1	O	7.5			61
's-Hertogenbosch	De Baken 42	1	N	7.5			61
's-Hertogenbosch	De Baken 44	1	W	7.5			59
's-Hertogenbosch	De Baken 46	1	N	7.5			60
's-Hertogenbosch	De Baken 48	1	O	7.5			57
's-Hertogenbosch	De Baken 50	1	N	7.5			63
's-Hertogenbosch	De Baken 52	1	W	7.5			60
's-Hertogenbosch	De Baken 54	1	W	7.5			59
's-Hertogenbosch	De Baken 56	1	W	7.5			58
's-Hertogenbosch	De Baken 58	1	N	7.5			62
's-Hertogenbosch	De Baken 6	1	O	7.5			61
's-Hertogenbosch	De Baken 60	1	N	7.5			62
's-Hertogenbosch	De Baken 62	1	N	7.5			63
's-Hertogenbosch	De Baken 64	1	N	7.5			63
's-Hertogenbosch	De Baken 66	1	N	7.5			63
's-Hertogenbosch	De Baken 68	1	N	7.5			63
's-Hertogenbosch	De Baken 70	1	N	7.5			63
's-Hertogenbosch	De Baken 72	1	N	7.5			63
's-Hertogenbosch	De Baken 74	1	N	7.5			63
's-Hertogenbosch	De Baken 76	1	N	7.5			62
's-Hertogenbosch	De Baken 8	1	W	7.5			60
's-Hertogenbosch	De Bijenkoningin 1	1	NO	4.5			54
's-Hertogenbosch	De Bijenkoningin 10	1	NO	4.5			52
's-Hertogenbosch	De Bijenkoningin 11	1	ZW	4.5			52
's-Hertogenbosch	De Bijenkoningin 12	1	NO	4.5			52
's-Hertogenbosch	De Bijenkoningin 13	1	ZW	4.5			52
's-Hertogenbosch	De Bijenkoningin 14	1	ZW	4.5			51
's-Hertogenbosch	De Bijenkoningin 15	1	NW	4.5			54
's-Hertogenbosch	De Bijenkoningin 16	1	NW	4.5			53
's-Hertogenbosch	De Bijenkoningin 17	1	NO	4.5			54
's-Hertogenbosch	De Bijenkoningin 18	1	NW	7.5			57
's-Hertogenbosch	De Bijenkoningin 19	1	NO	1.5			53
's-Hertogenbosch	De Bijenkoningin 2	1	NO	4.5			54
's-Hertogenbosch	De Bijenkoningin 20	1	NW	7.5			58
's-Hertogenbosch	De Bijenkoningin 21	1	NO	1.5			54
's-Hertogenbosch	De Bijenkoningin 22	1	NW	7.5			58
's-Hertogenbosch	De Bijenkoningin 23	1	NO	1.5			55
's-Hertogenbosch	De Bijenkoningin 24	1	NW	7.5			57
's-Hertogenbosch	De Bijenkoningin 25	1	NO	1.5			56
's-Hertogenbosch	De Bijenkoningin 26	1	NW	7.5			57
's-Hertogenbosch	De Bijenkoningin 27	1	NW	4.5			57
's-Hertogenbosch	De Bijenkoningin 3	1	NO	4.5			53
's-Hertogenbosch	De Bijenkoningin 4	1	NO	4.5			54
's-Hertogenbosch	De Bijenkoningin 5	1	NO	4.5			53
's-Hertogenbosch	De Bijenkoningin 6	1	NO	4.5			53
's-Hertogenbosch	De Bijenkoningin 7	1	NO	4.5			53

Bijlage D3 - Basisberekeningen geluidgevoelige objecten | Niet saneringsobjecten

Deze bijlage bevat de adressen van objecten die op basis van het detail-onderzoek zijn uitgesloten voor sanering.

Gemeente	Adres	Bestemmingscode	Gevel-oriëntatie	Hoogte boven maaiveld (m)	Eerder gemeld object o.g.v. de Wgh, voor zover nog niet gesaneerd (x=ja)	Object gesitueerd langs wegvak bijlage 4 Bgm (x = Ja)	Geluidsbelasting $L_{den,GPP}$ [dB]
's-Hertogenbosch	De Bijenkoningin 8	1	NO	4.5			53
's-Hertogenbosch	De Bijenkoningin 9	1	NO	4.5			53
's-Hertogenbosch	De Bokkelaren 112	1	NO	4.5			62
's-Hertogenbosch	De Bokkelaren 114	1	NO	4.5			61
's-Hertogenbosch	De Bokkelaren 116	1	NO	4.5			61
's-Hertogenbosch	De Bokkelaren 118	1	NO	4.5			61
's-Hertogenbosch	De Bokkelaren 12	1	NW	4.5			65
's-Hertogenbosch	De Bokkelaren 120	1	NO	4.5			62
's-Hertogenbosch	De Bokkelaren 124	1	NO	7.5			63
's-Hertogenbosch	De Bokkelaren 126	1	NO	7.5			62
's-Hertogenbosch	De Bokkelaren 128	1	NO	7.5			62
's-Hertogenbosch	De Bokkelaren 130	1	NO	7.5			61
's-Hertogenbosch	De Bokkelaren 132	1	NO	7.5			63
's-Hertogenbosch	De Bokkelaren 136	1	NO	10.5			64
's-Hertogenbosch	De Bokkelaren 138	1	NO	10.5			63
's-Hertogenbosch	De Bokkelaren 140	1	NO	10.5			63
's-Hertogenbosch	De Bokkelaren 142	1	NO	10.5			62
's-Hertogenbosch	De Bokkelaren 144	1	NO	10.5			63
's-Hertogenbosch	De Bokkelaren 148	1	NO	13.5			64
's-Hertogenbosch	De Bokkelaren 150	1	NO	13.5			63
's-Hertogenbosch	De Bokkelaren 152	1	NO	13.5			63
's-Hertogenbosch	De Bokkelaren 154	1	NO	13.5			63
's-Hertogenbosch	De Bokkelaren 156	1	NO	13.5			64
's-Hertogenbosch	De Bokkelaren 160	1	NO	16.5			64
's-Hertogenbosch	De Bokkelaren 162	1	NO	16.5			63
's-Hertogenbosch	De Bokkelaren 164	1	NO	16.5			63
's-Hertogenbosch	De Bokkelaren 166	1	NO	16.5			63
's-Hertogenbosch	De Bokkelaren 168	1	NO	16.5			64
's-Hertogenbosch	De Bokkelaren 172	1	NO	19.5			64
's-Hertogenbosch	De Bokkelaren 174	1	NO	19.5			63
's-Hertogenbosch	De Bokkelaren 176	1	NO	19.5			63
's-Hertogenbosch	De Bokkelaren 178	1	NO	19.5			63
's-Hertogenbosch	De Bokkelaren 180	1	NO	19.5			64
's-Hertogenbosch	De Bokkelaren 184	1	NO	22.5			64
's-Hertogenbosch	De Bokkelaren 186	1	NO	22.5			63
's-Hertogenbosch	De Bokkelaren 188	1	NO	22.5			63
's-Hertogenbosch	De Bokkelaren 190	1	NO	22.5			63
's-Hertogenbosch	De Bokkelaren 192	1	NO	22.5			64
's-Hertogenbosch	De Bokkelaren 196	1	NO	25.5			64
's-Hertogenbosch	De Bokkelaren 198	1	NO	25.5			63
's-Hertogenbosch	De Bokkelaren 200	1	NO	25.5			63
's-Hertogenbosch	De Bokkelaren 202	1	NO	25.5			63
's-Hertogenbosch	De Bokkelaren 204	1	NO	25.5			64
's-Hertogenbosch	De Bokkelaren 208	1	NO	28.5			64
's-Hertogenbosch	De Bokkelaren 210	1	NO	28.5			63
's-Hertogenbosch	De Bokkelaren 212	1	NO	28.5			63
's-Hertogenbosch	De Bokkelaren 214	1	NO	28.5			63
's-Hertogenbosch	De Bokkelaren 216	1	NO	28.5			64
's-Hertogenbosch	De Bokkelaren 218	1	NW	4.5			63
's-Hertogenbosch	De Bokkelaren 220	1	NW	4.5			65

Bijlage D3 - Basisberekeningen geluidgevoelige objecten | Niet saneringsobjecten

Deze bijlage bevat de adressen van objecten die op basis van het detail-onderzoek zijn uitgesloten voor sanering.

Gemeente	Adres	Bestemmingscode	Gevel-oriëntatie	Hoogte boven maaiveld (m)	Eerder gemeld object o.g.v. de Wgh, voor zover nog niet gesaneerd (x=ja)	Object gesitueerd langs wegvak bijlage 4 Bgm (x = Ja)	Geluidsbelasting $L_{den,GPP}$ [dB]
's-Hertogenbosch	De Bokkelaren 222	1	NW	4.5			65
's-Hertogenbosch	De Bokkelaren 224	1	NW	4.5			65
's-Hertogenbosch	De Bokkelaren 226	1	NW	4.5			65
's-Hertogenbosch	De Bokkelaren 230	1	NW	7.5			65
's-Hertogenbosch	De Bokkelaren 2A	99	NW	4.5			66
's-Hertogenbosch	De Bokkelaren 51	1	NW	7.5			57
's-Hertogenbosch	De Bokkelaren 53	1	NO	7.5			55
's-Hertogenbosch	De Ganzenhoedster 26	1	NW	4.5			54
's-Hertogenbosch	De Ganzenhoedster 28	1	NW	7.5			55
's-Hertogenbosch	De Gelaarsde Kat 1	1	ZW	4.5			52
's-Hertogenbosch	De Gelaarsde Kat 2	1	NW	10.5			57
's-Hertogenbosch	De Gelaarsde Kat 3	1	NW	7.5			57
's-Hertogenbosch	De Gelaarsde Kat 4	1	NW	7.5			55
's-Hertogenbosch	De Gelaarsde Kat 6	1	NO	7.5			55
's-Hertogenbosch	De Gelaarsde Kat 8	1	NW	7.5			58
's-Hertogenbosch	De Goudkinderen 1	1	ZW	4.5			54
's-Hertogenbosch	De Goudkinderen 10	1	NW	4.5			57
's-Hertogenbosch	De Goudkinderen 11	1	NW	7.5			56
's-Hertogenbosch	De Goudkinderen 12	1	NW	4.5			56
's-Hertogenbosch	De Goudkinderen 13	1	NO	4.5			54
's-Hertogenbosch	De Goudkinderen 14	1	NW	4.5			56
's-Hertogenbosch	De Goudkinderen 15	1	ZW	4.5			55
's-Hertogenbosch	De Goudkinderen 16	1	NW	4.5			56
's-Hertogenbosch	De Goudkinderen 17	1	ZW	4.5			55
's-Hertogenbosch	De Goudkinderen 18	1	NW	4.5			55
's-Hertogenbosch	De Goudkinderen 19	1	ZW	4.5			54
's-Hertogenbosch	De Goudkinderen 2	1	NW	4.5			57
's-Hertogenbosch	De Goudkinderen 20	1	NW	4.5			55
's-Hertogenbosch	De Goudkinderen 22	1	NW	4.5			55
's-Hertogenbosch	De Goudkinderen 24	1	NW	4.5			57
's-Hertogenbosch	De Goudkinderen 26	1	NW	7.5			57
's-Hertogenbosch	De Goudkinderen 3	1	NW	4.5			54
's-Hertogenbosch	De Goudkinderen 4	1	NW	4.5			57
's-Hertogenbosch	De Goudkinderen 5	1	NW	4.5			54
's-Hertogenbosch	De Goudkinderen 6	1	NW	4.5			57
's-Hertogenbosch	De Goudkinderen 7	1	NW	4.5			54
's-Hertogenbosch	De Goudkinderen 8	1	NW	4.5			56
's-Hertogenbosch	De Goudkinderen 9	1	NW	4.5			53
's-Hertogenbosch	De Trommelslager 1	1	NO	4.5			53
's-Hertogenbosch	De Trommelslager 11	1	ZW	4.5			51
's-Hertogenbosch	De Trommelslager 12	1	ZW	4.5			51
's-Hertogenbosch	De Trommelslager 13	1	ZW	4.5			51
's-Hertogenbosch	De Trommelslager 14	1	ZW	4.5			50
's-Hertogenbosch	De Trommelslager 15	1	NW	4.5			52
's-Hertogenbosch	De Trommelslager 16	1	NO	4.5			50
's-Hertogenbosch	De Trommelslager 17	1	NO	7.5			53
's-Hertogenbosch	De Trommelslager 18	1	NO	4.5			50
's-Hertogenbosch	De Trommelslager 19	1	NW	4.5			54
's-Hertogenbosch	De Trommelslager 20	1	NO	4.5			51
's-Hertogenbosch	De Trommelslager 21	1	ZW	4.5			53

Bijlage D3 - Basisberekeningen geluidgevoelige objecten | Niet saneringsobjecten

Deze bijlage bevat de adressen van objecten die op basis van het detail-onderzoek zijn uitgesloten voor sanering.

Gemeente	Adres	Bestemmingscode	Gevel-oriëntatie	Hoogte boven maaiveld (m)	Eerder gemeld object o.g.v. de Wgh, voor zover nog niet gesaneerd (x=ja)	Object gesitueerd langs wegvak bijlage 4 Bgm (x = Ja)	Geluidsbelasting $L_{den,GPP}$ [dB]
's-Hertogenbosch	De Trommelslager 22	1	ZW	4.5			51
's-Hertogenbosch	De Trommelslager 23	1	NO	4.5			53
's-Hertogenbosch	De Trommelslager 24	1	NO	4.5			51
's-Hertogenbosch	De Trommelslager 25	1	ZW	4.5			54
's-Hertogenbosch	De Trommelslager 26	1	NO	4.5			50
's-Hertogenbosch	De Trommelslager 27	1	ZW	4.5			54
's-Hertogenbosch	De Trommelslager 28	1	ZW	4.5			51
's-Hertogenbosch	De Trommelslager 29	1	ZW	4.5			54
's-Hertogenbosch	De Trommelslager 3	1	NO	4.5			53
's-Hertogenbosch	De Trommelslager 30	1	ZW	4.5			52
's-Hertogenbosch	De Trommelslager 31	1	NW	4.5			57
's-Hertogenbosch	De Trommelslager 32	1	NW	7.5			58
's-Hertogenbosch	De Trommelslager 34	1	NW	7.5			58
's-Hertogenbosch	De Trommelslager 36	1	NW	7.5			58
's-Hertogenbosch	De Trommelslager 38	1	NW	7.5			58
's-Hertogenbosch	De Trommelslager 40	1	NW	7.5			58
's-Hertogenbosch	De Trommelslager 42	1	NW	7.5			58
's-Hertogenbosch	De Trommelslager 5	1	NO	4.5			52
's-Hertogenbosch	De Trommelslager 7	1	ZW	4.5			51
's-Hertogenbosch	De Trommelslager 9	1	ZW	4.5			51
's-Hertogenbosch	De Waternimf 1	1	ZW	4.5			54
's-Hertogenbosch	De Waternimf 10	1	ZW	4.5			53
's-Hertogenbosch	De Waternimf 11	1	ZW	4.5			53
's-Hertogenbosch	De Waternimf 12	1	ZW	4.5			53
's-Hertogenbosch	De Waternimf 13	1	NW	4.5			55
's-Hertogenbosch	De Waternimf 14	1	ZW	4.5			53
's-Hertogenbosch	De Waternimf 15	1	NO	4.5			55
's-Hertogenbosch	De Waternimf 16	1	NW	7.5			56
's-Hertogenbosch	De Waternimf 17	1	NO	4.5			55
's-Hertogenbosch	De Waternimf 18	1	NW	7.5			56
's-Hertogenbosch	De Waternimf 19	1	NO	4.5			56
's-Hertogenbosch	De Waternimf 2	1	NO	4.5			54
's-Hertogenbosch	De Waternimf 20	1	NW	7.5			57
's-Hertogenbosch	De Waternimf 21	1	ZW	4.5			56
's-Hertogenbosch	De Waternimf 22	1	NW	7.5			58
's-Hertogenbosch	De Waternimf 23	1	NO	4.5			56
's-Hertogenbosch	De Waternimf 24	1	NW	7.5			58
's-Hertogenbosch	De Waternimf 25	1	NW	4.5			58
's-Hertogenbosch	De Waternimf 3	1	NO	4.5			54
's-Hertogenbosch	De Waternimf 4	1	ZW	4.5			54
's-Hertogenbosch	De Waternimf 5	1	ZW	4.5			54
's-Hertogenbosch	De Waternimf 6	1	ZW	4.5			54
's-Hertogenbosch	De Waternimf 7	1	ZW	4.5			54
's-Hertogenbosch	De Waternimf 8	1	ZW	4.5			54
's-Hertogenbosch	De Waternimf 9	1	NO	4.5			53
's-Hertogenbosch	Doornburgstede 10	1	W	10.5			58
's-Hertogenbosch	Doornburgstede 100	1	ZW	13.5			63
's-Hertogenbosch	Doornburgstede 102	1	ZW	13.5			63
's-Hertogenbosch	Doornburgstede 104	1	ZW	13.5			63
's-Hertogenbosch	Doornburgstede 106	1	ZW	13.5			63

Bijlage D3 - Basisberekeningen geluidgevoelige objecten | Niet saneringsobjecten

Deze bijlage bevat de adressen van objecten die op basis van het detail-onderzoek zijn uitgesloten voor sanering.

Gemeente	Adres	Bestemmingscode	Gevel-oriëntatie	Hoogte boven maaiveld (m)	Eerder gemeld object o.g.v. de Wgh, voor zover nog niet gesaneerd (x=ja)	Object gesitueerd langs wegvak bijlage 4 Bgm (x = Ja)	Geluidsbelasting $L_{den,GPP}$ [dB]
's-Hertogenbosch	Doornburgstede 108	1	ZW	10.5			63
's-Hertogenbosch	Doornburgstede 110	1	ZW	10.5			63
's-Hertogenbosch	Doornburgstede 112	1	ZW	10.5			63
's-Hertogenbosch	Doornburgstede 114	1	ZW	10.5			63
's-Hertogenbosch	Doornburgstede 116	1	ZW	10.5			63
's-Hertogenbosch	Doornburgstede 118	1	ZW	10.5			63
's-Hertogenbosch	Doornburgstede 12	1	W	10.5			58
's-Hertogenbosch	Doornburgstede 120	1	ZW	10.5			63
's-Hertogenbosch	Doornburgstede 122	1	ZW	10.5			63
's-Hertogenbosch	Doornburgstede 124	1	ZW	10.5			63
's-Hertogenbosch	Doornburgstede 126	1	ZW	10.5			63
's-Hertogenbosch	Doornburgstede 128	1	ZW	10.5			63
's-Hertogenbosch	Doornburgstede 130	1	ZW	10.5			63
's-Hertogenbosch	Doornburgstede 132	1	ZW	10.5			63
's-Hertogenbosch	Doornburgstede 134	1	Z	10.5			63
's-Hertogenbosch	Doornburgstede 136	1	Z	10.5			63
's-Hertogenbosch	Doornburgstede 138	1	Z	10.5			63
's-Hertogenbosch	Doornburgstede 14	1	W	10.5			58
's-Hertogenbosch	Doornburgstede 140	1	Z	10.5			63
's-Hertogenbosch	Doornburgstede 142	1	Z	10.5			63
's-Hertogenbosch	Doornburgstede 144	1	Z	10.5			63
's-Hertogenbosch	Doornburgstede 146	1	Z	10.5			63
's-Hertogenbosch	Doornburgstede 148	1	Z	10.5			63
's-Hertogenbosch	Doornburgstede 150	1	Z	10.5			63
's-Hertogenbosch	Doornburgstede 152	1	Z	10.5			63
's-Hertogenbosch	Doornburgstede 154	1	Z	10.5			63
's-Hertogenbosch	Doornburgstede 156	1	Z	7.5			62
's-Hertogenbosch	Doornburgstede 158	1	Z	7.5			62
's-Hertogenbosch	Doornburgstede 16	1	W	10.5			58
's-Hertogenbosch	Doornburgstede 160	1	Z	7.5			62
's-Hertogenbosch	Doornburgstede 162	1	Z	7.5			62
's-Hertogenbosch	Doornburgstede 164	1	Z	7.5			62
's-Hertogenbosch	Doornburgstede 166	1	Z	7.5			62
's-Hertogenbosch	Doornburgstede 168	1	Z	7.5			62
's-Hertogenbosch	Doornburgstede 170	1	Z	7.5			62
's-Hertogenbosch	Doornburgstede 18	1	W	13.5			59
's-Hertogenbosch	Doornburgstede 2	1	W	10.5			58
's-Hertogenbosch	Doornburgstede 20	1	W	13.5			59
's-Hertogenbosch	Doornburgstede 22	1	W	13.5			59
's-Hertogenbosch	Doornburgstede 24	1	W	13.5			59
's-Hertogenbosch	Doornburgstede 26	1	W	13.5			59
's-Hertogenbosch	Doornburgstede 28	1	W	13.5			59
's-Hertogenbosch	Doornburgstede 30	1	W	13.5			59
's-Hertogenbosch	Doornburgstede 32	1	W	13.5			59
's-Hertogenbosch	Doornburgstede 34	1	W	13.5			59
's-Hertogenbosch	Doornburgstede 36	1	W	13.5			59
's-Hertogenbosch	Doornburgstede 38	1	W	13.5			59
's-Hertogenbosch	Doornburgstede 4	1	W	10.5			58
's-Hertogenbosch	Doornburgstede 40	1	Z	10.5			62
's-Hertogenbosch	Doornburgstede 42	1	Z	10.5			62

Bijlage D3 - Basisberekeningen geluidgevoelige objecten | Niet saneringsobjecten

Deze bijlage bevat de adressen van objecten die op basis van het detail-onderzoek zijn uitgesloten voor sanering.

Gemeente	Adres	Bestemmingscode	Gevel-oriëntatie	Hoogte boven maaiveld (m)	Eerder gemeld object o.g.v. de Wgh, voor zover nog niet gesaneerd (x=ja)	Object gesitueerd langs wegvak bijlage 4 Bgm (x = Ja)	Geluidsbelasting $L_{den,GPP}$ [dB]
's-Hertogenbosch	Doornburgstede 44	1	Z	10.5			62
's-Hertogenbosch	Doornburgstede 46	1	Z	10.5			62
's-Hertogenbosch	Doornburgstede 48	1	Z	10.5			62
's-Hertogenbosch	Doornburgstede 50	1	Z	10.5			62
's-Hertogenbosch	Doornburgstede 52	1	Z	10.5			62
's-Hertogenbosch	Doornburgstede 54	1	Z	10.5			62
's-Hertogenbosch	Doornburgstede 56	1	Z	10.5			62
's-Hertogenbosch	Doornburgstede 58	1	Z	10.5			62
's-Hertogenbosch	Doornburgstede 6	1	W	10.5			58
's-Hertogenbosch	Doornburgstede 60	1	Z	10.5			62
's-Hertogenbosch	Doornburgstede 60A	1	W	7.5			61
's-Hertogenbosch	Doornburgstede 62	1	O	13.5			53
's-Hertogenbosch	Doornburgstede 64	1	O	13.5			53
's-Hertogenbosch	Doornburgstede 66	1	O	13.5			53
's-Hertogenbosch	Doornburgstede 68	1	O	13.5			53
's-Hertogenbosch	Doornburgstede 70	1	O	13.5			53
's-Hertogenbosch	Doornburgstede 72	1	O	13.5			53
's-Hertogenbosch	Doornburgstede 74	1	O	13.5			53
's-Hertogenbosch	Doornburgstede 76	1	O	13.5			53
's-Hertogenbosch	Doornburgstede 78	1	O	13.5			53
's-Hertogenbosch	Doornburgstede 8	1	W	10.5			58
's-Hertogenbosch	Doornburgstede 80	1	O	13.5			53
's-Hertogenbosch	Doornburgstede 82	1	ZW	13.5			63
's-Hertogenbosch	Doornburgstede 84	1	ZW	13.5			63
's-Hertogenbosch	Doornburgstede 86	1	ZW	13.5			63
's-Hertogenbosch	Doornburgstede 88	1	ZW	13.5			63
's-Hertogenbosch	Doornburgstede 90	1	ZW	13.5			63
's-Hertogenbosch	Doornburgstede 92	1	ZW	13.5			63
's-Hertogenbosch	Doornburgstede 94	1	ZW	13.5			63
's-Hertogenbosch	Doornburgstede 96	1	ZW	13.5			63
's-Hertogenbosch	Doornburgstede 98	1	ZW	13.5			63
's-Hertogenbosch	Eerste Morgen 2	1	W	7.5			53
's-Hertogenbosch	Eerste Morgendreef 1	1	N	7.5			56
's-Hertogenbosch	Eerste Morgendreef 10	1	N	7.5			59
's-Hertogenbosch	Eerste Morgendreef 11	1	N	7.5			57
's-Hertogenbosch	Eerste Morgendreef 12	1	N	4.5			52
's-Hertogenbosch	Eerste Morgendreef 13	1	N	4.5			53
's-Hertogenbosch	Eerste Morgendreef 14	1	N	7.5			59
's-Hertogenbosch	Eerste Morgendreef 15	1	N	4.5			52
's-Hertogenbosch	Eerste Morgendreef 16	1	N	4.5			52
's-Hertogenbosch	Eerste Morgendreef 17	1	Z	7.5			49
's-Hertogenbosch	Eerste Morgendreef 18	1	N	4.5			52
's-Hertogenbosch	Eerste Morgendreef 19	1	N	4.5			52
's-Hertogenbosch	Eerste Morgendreef 2	1	W	1.5			56
's-Hertogenbosch	Eerste Morgendreef 20	1	N	7.5			58
's-Hertogenbosch	Eerste Morgendreef 21	1	N	7.5			55
's-Hertogenbosch	Eerste Morgendreef 22	1	N	7.5			57
's-Hertogenbosch	Eerste Morgendreef 24	1	N	7.5			57
's-Hertogenbosch	Eerste Morgendreef 3	1	N	4.5			52
's-Hertogenbosch	Eerste Morgendreef 5	1	N	7.5			56

Bijlage D3 - Basisberekeningen geluidgevoelige objecten | Niet saneringsobjecten

Deze bijlage bevat de adressen van objecten die op basis van het detail-onderzoek zijn uitgesloten voor sanering.

Gemeente	Adres	Bestemmingscode	Gevel-oriëntatie	Hoogte boven maaiveld (m)	Eerder gemeld object o.g.v. de Wgh, voor zover nog niet gesaneerd (x=ja)	Object gesitueerd langs wegvak bijlage 4 Bgm (x = Ja)	Geluidsbelasting $L_{den,GPP}$ [dB]
's-Hertogenbosch	Eerste Morgendreef 6	1	N	4.5			52
's-Hertogenbosch	Eerste Morgendreef 7	1	N	4.5			53
's-Hertogenbosch	Eerste Morgendreef 8	1	N	7.5			59
's-Hertogenbosch	Eerste Morgendreef 9	1	N	7.5			57
's-Hertogenbosch	Gemaalweg 3	1	Z	4.5			65
's-Hertogenbosch	Graafsebaan 81	1	N	1.5			63
's-Hertogenbosch	Hazenburgstede 1	1	ZO	7.5			59
's-Hertogenbosch	Hazenburgstede 11	1	Z	7.5			61
's-Hertogenbosch	Hazenburgstede 13	1	Z	7.5			61
's-Hertogenbosch	Hazenburgstede 3	1	ZO	7.5			59
's-Hertogenbosch	Hazenburgstede 5	1	ZO	7.5			60
's-Hertogenbosch	Hazenburgstede 7	1	ZO	7.5			60
's-Hertogenbosch	Hazenburgstede 9	1	Z	7.5			61
's-Hertogenbosch	Heidonk 1	1	W	7.5			58
's-Hertogenbosch	Heidonk 2	1	ZO	7.5			59
's-Hertogenbosch	Heidonk 3	1	ZO	7.5			59
's-Hertogenbosch	Heidonk 4	1	ZO	4.5			54
's-Hertogenbosch	Heirust 21	1	ZO	7.5			55
's-Hertogenbosch	Heirust 23	1	ZO	7.5			54
's-Hertogenbosch	Heirust 32	1	ZO	7.5			53
's-Hertogenbosch	Heirust 34	1	ZO	7.5			53
's-Hertogenbosch	Heirust 35	1	ZO	4.5			50
's-Hertogenbosch	Heiweg 1	1	NW	1.5			47
's-Hertogenbosch	Heiweg 1A	1	NW	4.5			49
's-Hertogenbosch	Heiweg 1B	1	ZO	4.5			51
's-Hertogenbosch	Het Wielsem 156	1	ZW	4.5			53
's-Hertogenbosch	Het Wielsem 158	1	ZW	4.5			53
's-Hertogenbosch	Het Wielsem 160	1	ZW	4.5			53
's-Hertogenbosch	Het Wielsem 162	1	ZW	4.5			53
's-Hertogenbosch	Het Wielsem 164	1	ZW	4.5			53
's-Hertogenbosch	Het Wielsem 166	1	NW	4.5			52
's-Hertogenbosch	Het Wielsem 168	1	NO	4.5			52
's-Hertogenbosch	Het Wielsem 170	1	NO	1.5			52
's-Hertogenbosch	Het Wielsem 172	1	NO	4.5			52
's-Hertogenbosch	Het Wielsem 174	1	NW	1.5			54
's-Hertogenbosch	Het Wielsem 31	1	ZW	7.5			54
's-Hertogenbosch	Het Wielsem 33	1	NW	7.5			55
's-Hertogenbosch	Het Wielsem 35	1	ZW	7.5			55
's-Hertogenbosch	Het Wielsem 37	1	NW	7.5			58
's-Hertogenbosch	Klokkenlaan 172	1	NW	7.5			56
's-Hertogenbosch	Klokkenlaan 174	1	NW	7.5			56
's-Hertogenbosch	Klokkenlaan 190	1	NW	7.5			56
's-Hertogenbosch	Klokkenlaan 192	1	NW	7.5			56
's-Hertogenbosch	Klokkenlaan 208	1	NW	7.5			56
's-Hertogenbosch	Klokkenlaan 210	1	NW	7.5			56
's-Hertogenbosch	Klokkenlaan 226	1	NW	7.5			56
's-Hertogenbosch	Klokkenlaan 228	1	NW	7.5			56
's-Hertogenbosch	Klokkenlaan 244	1	NW	7.5			56
's-Hertogenbosch	Klokkenlaan 246	1	NW	7.5			56
's-Hertogenbosch	Klokkenlaan 262	1	NW	7.5			56

Bijlage D3 - Basisberekeningen geluidgevoelige objecten | Niet saneringsobjecten

Deze bijlage bevat de adressen van objecten die op basis van het detail-onderzoek zijn uitgesloten voor sanering.

Gemeente	Adres	Bestemmingscode	Gevel-oriëntatie	Hoogte boven maaiveld (m)	Eerder gemeld object o.g.v. de Wgh, voor zover nog niet gesaneerd (x=ja)	Object gesitueerd langs wegvak bijlage 4 Bgm (x = Ja)	Geluidsbelasting $L_{den,GPP}$ [dB]
's-Hertogenbosch	Klokkenlaan 264	1	NW	7.5			56
's-Hertogenbosch	Klokkenlaan 266	1	NO	7.5			63
's-Hertogenbosch	Klokkenlaan 268	1	NO	7.5			63
's-Hertogenbosch	Klokkenlaan 270	1	NO	7.5			63
's-Hertogenbosch	Klokkenlaan 272	1	NO	7.5			63
's-Hertogenbosch	Klokkenlaan 272A	99	NO	7.5			63
's-Hertogenbosch	Klokkenlaan 282	1	NO	7.5			63
's-Hertogenbosch	Klokkenlaan 284	1	NO	7.5			63
's-Hertogenbosch	Klokkenlaan 286	1	NO	7.5			63
's-Hertogenbosch	Klokkenlaan 288	1	NO	7.5			63
's-Hertogenbosch	Klokkenlaan 290	1	NO	7.5			63
's-Hertogenbosch	Klokkenlaan 300	1	NO	7.5			63
's-Hertogenbosch	Klokkenlaan 302	1	NO	7.5			63
's-Hertogenbosch	Klokkenlaan 304	1	NO	7.5			63
's-Hertogenbosch	Klokkenlaan 306	1	NO	7.5			63
's-Hertogenbosch	Klokkenlaan 308	1	NO	7.5			63
's-Hertogenbosch	Klokkenlaan 318	1	NO	7.5			63
's-Hertogenbosch	Klokkenlaan 320	1	NO	7.5			63
's-Hertogenbosch	Klokkenlaan 322	1	NO	7.5			63
's-Hertogenbosch	Klokkenlaan 324	1	NO	7.5			63
's-Hertogenbosch	Klokkenlaan 326	1	NO	7.5			63
's-Hertogenbosch	Klokkenlaan 336	1	NO	7.5			63
's-Hertogenbosch	Klokkenlaan 338	1	NO	7.5			63
's-Hertogenbosch	Klokkenlaan 340	1	NO	7.5			63
's-Hertogenbosch	Klokkenlaan 342	1	NO	7.5			63
's-Hertogenbosch	Klokkenlaan 344	1	NO	7.5			63
's-Hertogenbosch	Klokkenlaan 354	1	NO	7.5			63
's-Hertogenbosch	Klokkenlaan 356	1	NO	7.5			63
's-Hertogenbosch	Klokkenlaan 358	1	NO	7.5			63
's-Hertogenbosch	Klokkenlaan 360	1	NO	7.5			63
's-Hertogenbosch	Klokkenlaan 362	1	NO	7.5			63
's-Hertogenbosch	Klokkenlaan 372	1	NO	7.5			63
's-Hertogenbosch	Langstraat 11	1	ZO	7.5			53
's-Hertogenbosch	Langstraat 12	1	ZO	7.5			52
's-Hertogenbosch	Langstraat 13	1	NO	4.5			51
's-Hertogenbosch	Maliskampsestraat 2A	1	N	1.5			63
's-Hertogenbosch	Maliskampsestraat 11	1	N	4.5			49
's-Hertogenbosch	Maliskampsestraat 13	1	N	4.5			49
's-Hertogenbosch	Maliskampsestraat 15	1	N	4.5			49
's-Hertogenbosch	Maliskampsestraat 17	1	N	4.5			49
's-Hertogenbosch	Maliskampsestraat 19	1	W	7.5			51
's-Hertogenbosch	Maliskampsestraat 24	1	W	4.5			51
's-Hertogenbosch	Maliskampsestraat 26	1	O	4.5			52
's-Hertogenbosch	Maliskampsestraat 28	1	O	4.5			51
's-Hertogenbosch	Maliskampsestraat 30	1	N	4.5			51
's-Hertogenbosch	Maliskampsestraat 9	1	Z	4.5			50
's-Hertogenbosch	Mariastraat 1	1	N	4.5			57
's-Hertogenbosch	Mariastraat 11	1	W	7.5			56
's-Hertogenbosch	Mariastraat 13	1	W	4.5			52
's-Hertogenbosch	Mariastraat 3	1	N	4.5			56

Bijlage D3 - Basisberekeningen geluidgevoelige objecten | Niet saneringsobjecten

Deze bijlage bevat de adressen van objecten die op basis van het detail-onderzoek zijn uitgesloten voor sanering.

Gemeente	Adres	Bestemmingscode	Gevel-oriëntatie	Hoogte boven maaiveld (m)	Eerder gemeld object o.g.v. de Wgh, voor zover nog niet gesaneerd (x=Ja)	Object gesitueerd langs wegvak bijlage 4 Bgm (x = Ja)	Geluidsbelasting $L_{den,GPP}$ [dB]
's-Hertogenbosch	Mariastraat 5	1	N	4.5			56
's-Hertogenbosch	Mariastraat 7	1	N	7.5			58
's-Hertogenbosch	Mariastraat 9	1	N	4.5			53
's-Hertogenbosch	Milla de Kampenstraat 11	1	ZO	4.5			51
's-Hertogenbosch	Milla de Kampenstraat 12	1	NW	4.5			51
's-Hertogenbosch	Milla de Kampenstraat 13	1	NW	7.5			53
's-Hertogenbosch	Milla de Kampenstraat 14	1	ZO	4.5			51
's-Hertogenbosch	Milla de Kampenstraat 16	1	ZO	4.5			51
's-Hertogenbosch	Milla de Kampenstraat 18	1	ZO	4.5			50
's-Hertogenbosch	Milla de Kampenstraat 20	1	NO	7.5			53
's-Hertogenbosch	Milla de Kampenstraat 7	1	ZW	4.5			52
's-Hertogenbosch	Milla de Kampenstraat 9	1	NW	4.5			52
's-Hertogenbosch	Nienoordstede 19	1	ZO	4.5			57
's-Hertogenbosch	Nienoordstede 21	1	ZO	4.5			57
's-Hertogenbosch	Nienoordstede 23	1	ZO	4.5			57
's-Hertogenbosch	Nienoordstede 25	1	ZO	4.5			57
's-Hertogenbosch	Nienoordstede 27	1	ZO	4.5			57
's-Hertogenbosch	Nienoordstede 29	1	ZO	4.5			58
's-Hertogenbosch	Nienoordstede 31	1	ZO	4.5			58
's-Hertogenbosch	Nienoordstede 36	1	ZO	4.5			60
's-Hertogenbosch	Nienoordstede 38	1	ZO	4.5			60
's-Hertogenbosch	Nienoordstede 40	1	ZO	4.5			61
's-Hertogenbosch	Nienoordstede 42	1	ZO	4.5			61
's-Hertogenbosch	Oudaanstede 1	1	N	7.5			52
's-Hertogenbosch	Oudaanstede 10	1	O	7.5			52
's-Hertogenbosch	Oudaanstede 11	1	O	7.5			51
's-Hertogenbosch	Oudaanstede 12	1	W	7.5			51
's-Hertogenbosch	Oudaanstede 13	1	O	7.5			50
's-Hertogenbosch	Oudaanstede 14	1	O	7.5			51
's-Hertogenbosch	Oudaanstede 15	1	O	7.5			51
's-Hertogenbosch	Oudaanstede 16	1	Z	7.5			51
's-Hertogenbosch	Oudaanstede 17	1	W	7.5			49
's-Hertogenbosch	Oudaanstede 18	1	ZW	7.5			53
's-Hertogenbosch	Oudaanstede 19	1	O	7.5			51
's-Hertogenbosch	Oudaanstede 2	1	O	7.5			52
's-Hertogenbosch	Oudaanstede 20	1	ZW	7.5			53
's-Hertogenbosch	Oudaanstede 21	1	O	7.5			52
's-Hertogenbosch	Oudaanstede 22	1	ZW	7.5			54
's-Hertogenbosch	Oudaanstede 23	1	O	7.5			52
's-Hertogenbosch	Oudaanstede 24	1	ZW	4.5			50
's-Hertogenbosch	Oudaanstede 25	1	Z	7.5			53
's-Hertogenbosch	Oudaanstede 26	1	ZW	7.5			54
's-Hertogenbosch	Oudaanstede 27	1	Z	7.5			53
's-Hertogenbosch	Oudaanstede 28	1	ZW	7.5			54
's-Hertogenbosch	Oudaanstede 29	1	Z	7.5			52
's-Hertogenbosch	Oudaanstede 3	1	O	7.5			51
's-Hertogenbosch	Oudaanstede 30	1	ZW	7.5			55
's-Hertogenbosch	Oudaanstede 31	1	Z	7.5			52
's-Hertogenbosch	Oudaanstede 32	1	ZO	7.5			57
's-Hertogenbosch	Oudaanstede 33	1	N	7.5			52

Bijlage D3 - Basisberekeningen geluidgevoelige objecten | Niet saneringsobjecten

Deze bijlage bevat de adressen van objecten die op basis van het detail-onderzoek zijn uitgesloten voor sanering.

Gemeente	Adres	Bestemmingscode	Gevel-oriëntatie	Hoogte boven maaiveld (m)	Eerder gemeld object o.g.v. de Wgh, voor zover nog niet gesaneerd (x=ja)	Object gesitueerd langs wegvak bijlage 4 Bgm (x = Ja)	Geluidsbelasting $L_{den,GPP}$ [dB]
's-Hertogenbosch	Oudaansted 35	1	N	7.5			51
's-Hertogenbosch	Oudaansted 37	1	O	7.5			53
's-Hertogenbosch	Oudaansted 39	1	Z	7.5			53
's-Hertogenbosch	Oudaansted 4	1	O	7.5			52
's-Hertogenbosch	Oudaansted 41	1	Z	7.5			54
's-Hertogenbosch	Oudaansted 43	1	Z	7.5			54
's-Hertogenbosch	Oudaansted 45	1	O	7.5			54
's-Hertogenbosch	Oudaansted 47	1	O	7.5			53
's-Hertogenbosch	Oudaansted 49	1	NO	7.5			53
's-Hertogenbosch	Oudaansted 5	1	O	7.5			51
's-Hertogenbosch	Oudaansted 51	1	ZO	7.5			56
's-Hertogenbosch	Oudaansted 53	1	ZW	7.5			54
's-Hertogenbosch	Oudaansted 55	1	ZW	7.5			54
's-Hertogenbosch	Oudaansted 57	1	ZW	7.5			54
's-Hertogenbosch	Oudaansted 59	1	ZO	7.5			58
's-Hertogenbosch	Oudaansted 6	1	W	7.5			52
's-Hertogenbosch	Oudaansted 7	1	O	7.5			51
's-Hertogenbosch	Oudaansted 8	1	Z	7.5			52
's-Hertogenbosch	Oudaansted 9	1	O	7.5			51
's-Hertogenbosch	Oude Baan 83	1	ZO	4.5			53
's-Hertogenbosch	Oudoverstede 1	1	O	7.5			51
's-Hertogenbosch	Oudoverstede 10	1	Z	7.5			52
's-Hertogenbosch	Oudoverstede 11	1	W	7.5			52
's-Hertogenbosch	Oudoverstede 2	1	Z	7.5			52
's-Hertogenbosch	Oudoverstede 3	1	Z	4.5			47
's-Hertogenbosch	Oudoverstede 4	1	O	7.5			52
's-Hertogenbosch	Oudoverstede 5	1	Z	7.5			52
's-Hertogenbosch	Oudoverstede 6	1	O	7.5			52
's-Hertogenbosch	Oudoverstede 7	1	W	7.5			52
's-Hertogenbosch	Oudoverstede 8	1	O	7.5			52
's-Hertogenbosch	Oudoverstede 9	1	W	7.5			53
's-Hertogenbosch	Piano 1	1	NW	7.5			54
's-Hertogenbosch	Piano 11	1	NW	7.5			54
's-Hertogenbosch	Piano 14	1	ZW	4.5			53
's-Hertogenbosch	Piano 16	1	ZW	4.5			53
's-Hertogenbosch	Piano 18	1	ZW	4.5			53
's-Hertogenbosch	Piano 20	1	ZW	4.5			53
's-Hertogenbosch	Piano 22	1	ZW	4.5			53
's-Hertogenbosch	Piano 24	1	ZW	4.5			53
's-Hertogenbosch	Piano 25	1	ZW	4.5			53
's-Hertogenbosch	Piano 26	1	NO	4.5			52
's-Hertogenbosch	Piano 27	1	ZW	4.5			53
's-Hertogenbosch	Piano 28	1	NO	4.5			52
's-Hertogenbosch	Piano 29	1	ZW	4.5			52
's-Hertogenbosch	Piano 3	1	NW	7.5			54
's-Hertogenbosch	Piano 30	1	NO	4.5			52
's-Hertogenbosch	Piano 31	1	ZW	4.5			53
's-Hertogenbosch	Piano 32	1	NW	4.5			53
's-Hertogenbosch	Piano 33	1	ZW	4.5			53
's-Hertogenbosch	Piano 35	1	ZW	4.5			53

Bijlage D3 - Basisberekeningen geluidgevoelige objecten | Niet saneringsobjecten

Deze bijlage bevat de adressen van objecten die op basis van het detail-onderzoek zijn uitgesloten voor sanering.

Gemeente	Adres	Bestemmingscode	Gevel-oriëntatie	Hoogte boven maaiveld (m)	Eerder gemeld object o.g.v. de Wgh, voor zover nog niet gesaneerd (x=ja)	Object gesitueerd langs wegvak bijlage 4 Bgm (x = Ja)	Geluidsbelasting $L_{den,GPP}$ [dB]
's-Hertogenbosch	Piano 37	1	ZW	4.5			52
's-Hertogenbosch	Piano 39	1	ZW	4.5			53
's-Hertogenbosch	Piano 41	1	ZW	4.5			53
's-Hertogenbosch	Piano 43	1	NW	4.5			54
's-Hertogenbosch	Piano 5	1	NW	7.5			54
's-Hertogenbosch	Piano 7	1	NW	7.5			54
's-Hertogenbosch	Piano 9	1	NW	7.5			54
's-Hertogenbosch	Piccolo 1	1	ZW	4.5			52
's-Hertogenbosch	Piccolo 10	1	ZW	4.5			52
's-Hertogenbosch	Piccolo 11	1	ZW	4.5			53
's-Hertogenbosch	Piccolo 12	1	NW	4.5			52
's-Hertogenbosch	Piccolo 13	1	ZW	4.5			53
's-Hertogenbosch	Piccolo 14	1	ZW	4.5			52
's-Hertogenbosch	Piccolo 15	1	ZW	4.5			53
's-Hertogenbosch	Piccolo 16	1	ZW	4.5			52
's-Hertogenbosch	Piccolo 17	1	ZW	4.5			53
's-Hertogenbosch	Piccolo 18	1	ZW	4.5			53
's-Hertogenbosch	Piccolo 19	1	NW	7.5			57
's-Hertogenbosch	Piccolo 2	1	ZW	4.5			53
's-Hertogenbosch	Piccolo 20	1	NW	4.5			54
's-Hertogenbosch	Piccolo 3	1	ZW	4.5			53
's-Hertogenbosch	Piccolo 4	1	ZW	4.5			53
's-Hertogenbosch	Piccolo 5	1	ZW	4.5			53
's-Hertogenbosch	Piccolo 6	1	ZW	4.5			53
's-Hertogenbosch	Piccolo 7	1	ZW	4.5			53
's-Hertogenbosch	Piccolo 8	1	ZW	4.5			52
's-Hertogenbosch	Piccolo 9	1	ZW	4.5			53
's-Hertogenbosch	Sasseltberg 1	1	ZO	7.5			54
's-Hertogenbosch	Sasseltberg 11	1	ZO	4.5			55
's-Hertogenbosch	Sasseltberg 3	1	ZO	7.5			53
's-Hertogenbosch	Sasseltberg 5	1	ZO	7.5			54
's-Hertogenbosch	Sasseltberg 7	1	NO	4.5			51
's-Hertogenbosch	Sasseltberg 9	1	ZO	7.5			53
's-Hertogenbosch	Saxofoon 1	1	NO	4.5			52
's-Hertogenbosch	Saxofoon 10	1	NW	7.5			54
's-Hertogenbosch	Saxofoon 11	1	ZW	4.5			53
's-Hertogenbosch	Saxofoon 13	1	ZW	4.5			53
's-Hertogenbosch	Saxofoon 15	1	ZW	4.5			53
's-Hertogenbosch	Saxofoon 17	1	ZW	4.5			54
's-Hertogenbosch	Saxofoon 19	1	NW	4.5			55
's-Hertogenbosch	Saxofoon 2	1	ZW	7.5			54
's-Hertogenbosch	Saxofoon 3	1	NO	4.5			52
's-Hertogenbosch	Saxofoon 4	1	ZW	7.5			53
's-Hertogenbosch	Saxofoon 44	1	NW	7.5			57
's-Hertogenbosch	Saxofoon 5	1	NO	4.5			52
's-Hertogenbosch	Saxofoon 6	1	ZW	7.5			53
's-Hertogenbosch	Saxofoon 7	1	NO	4.5			52
's-Hertogenbosch	Saxofoon 8	1	ZW	7.5			53
's-Hertogenbosch	Saxofoon 9	1	ZW	4.5			53
's-Hertogenbosch	Tamboerijn 44	1	ZW	7.5			52

Bijlage D3 - Basisberekeningen geluidgevoelige objecten | Niet saneringsobjecten

Deze bijlage bevat de adressen van objecten die op basis van het detail-onderzoek zijn uitgesloten voor sanering.

Gemeente	Adres	Bestemmingscode	Gevel-oriëntatie	Hoogte boven maaiveld (m)	Eerder gemeld object o.g.v. de Wgh, voor zover nog niet gesaneerd (x=ja)	Object gesitueerd langs wegvak bijlage 4 Bgm (x = Ja)	Geluidsbelasting $L_{den,GPP}$ [dB]
's-Hertogenbosch	Tamboerijn 46	1	NW	7.5			54
's-Hertogenbosch	Tamboerijn 48	1	ZW	7.5			54
's-Hertogenbosch	Trombone 2	1	NW	7.5			54
's-Hertogenbosch	Trombone 4	1	NW	7.5			54
's-Hertogenbosch	Trombone 6	1	NW	7.5			53
's-Hertogenbosch	Trompet 100	1	ZW	7.5			56
's-Hertogenbosch	Trompet 102	1	NW	7.5			56
's-Hertogenbosch	Trompet 104	1	NW	7.5			55
's-Hertogenbosch	Trompet 106	1	NW	7.5			55
's-Hertogenbosch	Trompet 108	1	NW	7.5			55
's-Hertogenbosch	Trompet 110	1	NW	4.5			54
's-Hertogenbosch	Trompet 112	1	NW	4.5			54
's-Hertogenbosch	Trompet 114	1	NW	4.5			54
's-Hertogenbosch	Trompet 116	1	NW	4.5			54
's-Hertogenbosch	Trompet 118	1	NW	4.5			54
's-Hertogenbosch	Trompet 120	1	NW	4.5			54
's-Hertogenbosch	Trompet 61	1	NW	7.5			54
's-Hertogenbosch	Trompet 63	1	NW	7.5			54
's-Hertogenbosch	Trompet 65	1	NW	7.5			54
's-Hertogenbosch	Trompet 67	1	NW	7.5			54
's-Hertogenbosch	Trompet 69	1	NW	7.5			54
's-Hertogenbosch	Trompet 71	1	NW	7.5			54
's-Hertogenbosch	Trompet 73	1	NW	7.5			53
's-Hertogenbosch	Trompet 75	1	NW	7.5			53
's-Hertogenbosch	Trompet 77	1	NW	7.5			54
's-Hertogenbosch	Trompet 79	1	NW	7.5			53
's-Hertogenbosch	Trompet 90	1	NW	7.5			55
's-Hertogenbosch	Trompet 92	1	NW	7.5			55
's-Hertogenbosch	Trompet 94	1	NW	7.5			55
's-Hertogenbosch	Trompet 96	1	NW	7.5			56
's-Hertogenbosch	Trompet 98	1	NW	7.5			56
's-Hertogenbosch	Tweede Morgen 1	1	N	4.5			57
's-Hertogenbosch	Tweede Morgen 10	1	N	7.5			65
's-Hertogenbosch	Tweede Morgen 11	1	N	4.5			54
's-Hertogenbosch	Tweede Morgen 13	1	N	4.5			54
's-Hertogenbosch	Tweede Morgen 14	1	N	4.5			65
's-Hertogenbosch	Tweede Morgen 15	1	N	4.5			54
's-Hertogenbosch	Tweede Morgen 16	1	N	4.5			65
's-Hertogenbosch	Tweede Morgen 17	1	N	4.5			54
's-Hertogenbosch	Tweede Morgen 18	1	N	4.5			59
's-Hertogenbosch	Tweede Morgen 19	1	N	4.5			55
's-Hertogenbosch	Tweede Morgen 2	1	N	4.5			56
's-Hertogenbosch	Tweede Morgen 20	1	N	4.5			59
's-Hertogenbosch	Tweede Morgen 21	1	N	4.5			55
's-Hertogenbosch	Tweede Morgen 22	1	N	4.5			58
's-Hertogenbosch	Tweede Morgen 23	1	N	7.5			59
's-Hertogenbosch	Tweede Morgen 24	1	N	4.5			56
's-Hertogenbosch	Tweede Morgen 26	1	N	4.5			58
's-Hertogenbosch	Tweede Morgen 3	1	N	4.5			56
's-Hertogenbosch	Tweede Morgen 30	1	N	4.5			65

Bijlage D3 - Basisberekeningen geluidgevoelige objecten | Niet saneringsobjecten

Deze bijlage bevat de adressen van objecten die op basis van het detail-onderzoek zijn uitgesloten voor sanering.

Gemeente	Adres	Bestemmingscode	Gevel-oriëntatie	Hoogte boven maaiveld (m)	Eerder gemeld object o.g.v. de Wgh, voor zover nog niet gesaneerd (x=ja)	Object gesitueerd langs wegvak bijlage 4 Bgm (x = Ja)	Geluidsbelasting $L_{den,GPP}$ [dB]
's-Hertogenbosch	Tweede Morgen 32	1	N	4.5			57
's-Hertogenbosch	Tweede Morgen 34	1	O	4.5			54
's-Hertogenbosch	Tweede Morgen 4	1	W	1.5			57
's-Hertogenbosch	Tweede Morgen 40	1	N	4.5			65
's-Hertogenbosch	Tweede Morgen 5	1	N	4.5			55
's-Hertogenbosch	Tweede Morgen 6	1	W	4.5			57
's-Hertogenbosch	Tweede Morgen 7	1	N	4.5			55
's-Hertogenbosch	Tweede Morgen 8	1	N	4.5			60
's-Hertogenbosch	Tweede Morgen 9	1	N	4.5			54
's-Hertogenbosch	Weerscheut 8	1	W	7.5			58
's-Hertogenbosch	Zandstraat 1	1	ZW	4.5			50
's-Hertogenbosch	Zandstraat 10	1	Z	7.5			56
's-Hertogenbosch	Zandstraat 12	1	W	7.5			55
's-Hertogenbosch	Zandstraat 14	1	Z	7.5			59
's-Hertogenbosch	Zandstraat 2	1	ZO	7.5			57
's-Hertogenbosch	Zandstraat 20	1	Z	7.5			65
's-Hertogenbosch	Zandstraat 22	1	Z	4.5			60
's-Hertogenbosch	Zandstraat 24	1	Z	4.5			60
's-Hertogenbosch	Zandstraat 3	1	ZO	10.5			57
's-Hertogenbosch	Zandstraat 4	1	ZW	4.5			53
's-Hertogenbosch	Zandstraat 6	1	ZO	4.5			54
's-Hertogenbosch	Zandstraat 8	1	W	7.5			55
Tilburg	Bernard Leenestraat 100	1	Z	7.5			52
Tilburg	Bernard Leenestraat 101	1	O	7.5			50
Tilburg	Bernard Leenestraat 102	1	W	7.5			51
Tilburg	Bernard Leenestraat 103	1	Z	7.5			52
Tilburg	Bernard Leenestraat 104	1	O	7.5			51
Tilburg	Bernard Leenestraat 105	1	O	7.5			51
Tilburg	Bernard Leenestraat 106	1	O	7.5			52
Tilburg	Bernard Leenestraat 107	1	O	7.5			51
Tilburg	Bernard Leenestraat 108	1	W	7.5			51
Tilburg	Bernard Leenestraat 109	1	O	7.5			51
Tilburg	Bernard Leenestraat 110	1	O	7.5			51
Tilburg	Bernard Leenestraat 111	1	O	7.5			52
Tilburg	Bernard Leenestraat 112	1	O	7.5			53
Tilburg	Bernard Leenestraat 113	1	O	7.5			52
Tilburg	Bernard Leenestraat 115	1	Z	7.5			53
Tilburg	Bernard Leenestraat 117	1	O	7.5			52
Tilburg	Bernard Leenestraat 119	1	O	7.5			52
Tilburg	Bernard Leenestraat 121	1	O	7.5			52
Tilburg	Bernard Leenestraat 123	1	Z	7.5			53
Tilburg	Bernard Leenestraat 80	1	O	7.5			49
Tilburg	Bernard Leenestraat 82	1	W	7.5			49
Tilburg	Bernard Leenestraat 84	1	W	7.5			50
Tilburg	Bernard Leenestraat 86	1	W	7.5			50
Tilburg	Bernard Leenestraat 87	1	Z	7.5			50
Tilburg	Bernard Leenestraat 88	1	W	7.5			49
Tilburg	Bernard Leenestraat 89	1	O	7.5			50
Tilburg	Bernard Leenestraat 90	1	Z	7.5			50
Tilburg	Bernard Leenestraat 91	1	Z	7.5			51

Bijlage D3 - Basisberekeningen geluidgevoelige objecten | Niet saneringsobjecten

Deze bijlage bevat de adressen van objecten die op basis van het detail-onderzoek zijn uitgesloten voor sanering.

Gemeente	Adres	Bestemmingscode	Gevel-oriëntatie	Hoogte boven maaiveld (m)	Eerder gemeld object o.g.v. de Wgh, voor zover nog niet gesaneerd (x=Ja)	Object gesitueerd langs wegvak bijlage 4 Bgm (x = Ja)	Geluidsbelasting $L_{den,GPP}$ [dB]
Tilburg	Bernard Leenestraat 92	1	N	7.5			50
Tilburg	Bernard Leenestraat 93	1	O	7.5			50
Tilburg	Bernard Leenestraat 94	1	O	7.5			50
Tilburg	Bernard Leenestraat 95	1	O	7.5			50
Tilburg	Bernard Leenestraat 96	1	O	7.5			50
Tilburg	Bernard Leenestraat 97	1	O	7.5			50
Tilburg	Bernard Leenestraat 98	1	O	7.5			51
Tilburg	Bernard Leenestraat 99	1	O	7.5			50
Tilburg	Daan van Dijkhof 1	1	O	7.5			50
Tilburg	Daan van Dijkhof 10	1	Z	7.5			55
Tilburg	Daan van Dijkhof 11	1	Z	7.5			55
Tilburg	Daan van Dijkhof 12	1	Z	7.5			54
Tilburg	Daan van Dijkhof 13	1	Z	7.5			54
Tilburg	Daan van Dijkhof 14	1	W	7.5			51
Tilburg	Daan van Dijkhof 15	1	Z	7.5			53
Tilburg	Daan van Dijkhof 16	1	O	7.5			52
Tilburg	Daan van Dijkhof 17	1	Z	7.5			52
Tilburg	Daan van Dijkhof 18	1	Z	7.5			53
Tilburg	Daan van Dijkhof 19	1	Z	7.5			53
Tilburg	Daan van Dijkhof 2	1	Z	7.5			51
Tilburg	Daan van Dijkhof 20	1	Z	7.5			52
Tilburg	Daan van Dijkhof 21	1	Z	7.5			52
Tilburg	Daan van Dijkhof 22	1	Z	7.5			53
Tilburg	Daan van Dijkhof 23	1	Z	7.5			53
Tilburg	Daan van Dijkhof 24	1	Z	7.5			51
Tilburg	Daan van Dijkhof 25	1	Z	7.5			52
Tilburg	Daan van Dijkhof 26	1	Z	7.5			53
Tilburg	Daan van Dijkhof 3	1	W	7.5			49
Tilburg	Daan van Dijkhof 4	1	Z	7.5			52
Tilburg	Daan van Dijkhof 5	1	W	7.5			52
Tilburg	Daan van Dijkhof 6	1	Z	7.5			53
Tilburg	Daan van Dijkhof 7	1	Z	7.5			54
Tilburg	Daan van Dijkhof 8	1	Z	7.5			55
Tilburg	Daan van Dijkhof 9	1	Z	7.5			55
Tilburg	Fanny Blankers-Koenhof 1	1	W	7.5			54
Tilburg	François Brandthof 10	1	Z	7.5			54
Tilburg	François Brandthof 11	1	O	7.5			52
Tilburg	François Brandthof 12	1	O	7.5			53
Tilburg	François Brandthof 13	1	O	7.5			53
Tilburg	François Brandthof 14	1	Z	7.5			55
Tilburg	François Brandthof 15	1	Z	7.5			56
Tilburg	François Brandthof 16	1	O	7.5			53
Tilburg	François Brandthof 17	1	Z	7.5			54
Tilburg	François Brandthof 18	1	O	7.5			52
Tilburg	François Brandthof 19	1	Z	7.5			53
Tilburg	François Brandthof 20	1	O	7.5			51
Tilburg	François Brandthof 21	1	Z	7.5			53
Tilburg	François Brandthof 22	1	W	7.5			51
Tilburg	François Brandthof 23	1	W	7.5			50
Tilburg	François Brandthof 24	1	W	7.5			50

Bijlage D3 - Basisberekeningen geluidgevoelige objecten | Niet saneringsobjecten

Deze bijlage bevat de adressen van objecten die op basis van het detail-onderzoek zijn uitgesloten voor sanering.

Gemeente	Adres	Bestemmingscode	Gevel-oriëntatie	Hoogte boven maaiveld (m)	Eerder gemeld object o.g.v. de Wgh, voor zover nog niet gesaneerd (x=ja)	Object gesitueerd langs wegvak bijlage 4 Bgm (x = Ja)	Geluidsbelasting $L_{den,GPP}$ [dB]
Tilburg	François Brandthof 25	1	W	7.5			49
Tilburg	François Brandthof 26	1	W	7.5			49
Tilburg	François Brandthof 3	1	W	7.5			49
Tilburg	François Brandthof 4	1	Z	7.5			51
Tilburg	François Brandthof 5	1	O	7.5			51
Tilburg	François Brandthof 6	1	Z	7.5			52
Tilburg	François Brandthof 7	1	O	7.5			52
Tilburg	François Brandthof 8	1	Z	7.5			54
Tilburg	François Brandthof 9	1	O	7.5			52
Tilburg	Goirleseweg 100	1	W	4.5			57
Tilburg	Goirleseweg 102	1	W	4.5			57
Tilburg	Goirleseweg 106	1	W	4.5			56
Tilburg	Goirleseweg 108	1	W	7.5			58
Tilburg	Goirleseweg 110	1	W	7.5			58
Tilburg	Goirleseweg 112	1	W	7.5			58
Tilburg	Goirleseweg 112a	1	Z	7.5			52
Tilburg	Goirleseweg 114	1	W	7.5			57
Tilburg	Goirleseweg 116	1	W	4.5			56
Tilburg	Goirleseweg 116a	1	W	4.5			56
Tilburg	Goirleseweg 118	1	W	4.5			55
Tilburg	Goirleseweg 43	1	W	7.5			55
Tilburg	Goirleseweg 45	1	W	7.5			60
Tilburg	Goirleseweg 47	1	W	7.5			59
Tilburg	Goirleseweg 49	1	W	7.5			59
Tilburg	Goirleseweg 51	1	W	7.5			59
Tilburg	Goirleseweg 53	1	W	7.5			60
Tilburg	Goirleseweg 55	1	W	1.5			60
Tilburg	Goirleseweg 57	1	W	4.5			59
Tilburg	Goirleseweg 82	1	W	7.5			53
Tilburg	Goirleseweg 88	1	W	4.5			51
Tilburg	Goirleseweg 90	1	W	4.5			51
Tilburg	Goirleseweg 92	1	W	7.5			57
Tilburg	Goirleseweg 94	1	W	7.5			57
Tilburg	Goirleseweg 96	1	W	4.5			55
Tilburg	Goirleseweg 98	1	W	4.5			55
Tilburg	Harry Brooshof 1	1	W	7.5			51
Tilburg	Harry Brooshof 10	1	NO	7.5			53
Tilburg	Harry Brooshof 11	1	NO	7.5			53
Tilburg	Harry Brooshof 12	1	N	7.5			51
Tilburg	Harry Brooshof 13	1	W	7.5			52
Tilburg	Harry Brooshof 14	1	Z	7.5			54
Tilburg	Harry Brooshof 15	1	W	7.5			54
Tilburg	Harry Brooshof 16	1	W	7.5			55
Tilburg	Harry Brooshof 17	1	N	7.5			55
Tilburg	Harry Brooshof 18	1	W	7.5			55
Tilburg	Harry Brooshof 19	1	W	7.5			54
Tilburg	Harry Brooshof 2	1	W	7.5			52
Tilburg	Harry Brooshof 20	1	W	7.5			53
Tilburg	Harry Brooshof 21	1	W	7.5			54
Tilburg	Harry Brooshof 22	1	W	7.5			55

Bijlage D3 - Basisberekeningen geluidgevoelige objecten | Niet saneringsobjecten

Deze bijlage bevat de adressen van objecten die op basis van het detail-onderzoek zijn uitgesloten voor sanering.

Gemeente	Adres	Bestemmingscode	Gevel-oriëntatie	Hoogte boven maaiveld (m)	Eerder gemeld object o.g.v. de Wgh, voor zover nog niet gesaneerd (x=ja)	Object gesitueerd langs wegvak bijlage 4 Bgm (x = Ja)	Geluidsbelasting $L_{den,GPP}$ [dB]
Tilburg	Harry Brooshof 23	1	W	7.5			54
Tilburg	Harry Brooshof 24	1	W	7.5			55
Tilburg	Harry Brooshof 25	1	W	7.5			55
Tilburg	Harry Brooshof 26	1	Z	7.5			55
Tilburg	Harry Brooshof 27	1	Z	7.5			54
Tilburg	Harry Brooshof 28	1	Z	7.5			53
Tilburg	Harry Brooshof 29	1	Z	7.5			51
Tilburg	Harry Brooshof 3	1	Z	7.5			52
Tilburg	Harry Brooshof 30	1	Z	7.5			52
Tilburg	Harry Brooshof 31	1	Z	7.5			52
Tilburg	Harry Brooshof 32	1	Z	7.5			52
Tilburg	Harry Brooshof 4	1	Z	7.5			51
Tilburg	Harry Brooshof 5	1	Z	7.5			52
Tilburg	Harry Brooshof 6	1	Z	7.5			53
Tilburg	Harry Brooshof 7	1	Z	7.5			54
Tilburg	Harry Brooshof 8	1	NO	7.5			53
Tilburg	Harry Brooshof 9	1	ZW	7.5			52
Tilburg	Kea Boumanstraat 10	1	Z	7.5			54
Tilburg	Kea Boumanstraat 100	1	Z	7.5			55
Tilburg	Kea Boumanstraat 102	1	Z	7.5			55
Tilburg	Kea Boumanstraat 104	1	Z	7.5			57
Tilburg	Kea Boumanstraat 106	1	Z	7.5			57
Tilburg	Kea Boumanstraat 12	1	Z	7.5			53
Tilburg	Kea Boumanstraat 14	1	Z	7.5			53
Tilburg	Kea Boumanstraat 16	1	Z	7.5			53
Tilburg	Kea Boumanstraat 18	1	Z	7.5			53
Tilburg	Kea Boumanstraat 2	1	Z	7.5			53
Tilburg	Kea Boumanstraat 20	1	Z	7.5			52
Tilburg	Kea Boumanstraat 22	1	Z	7.5			52
Tilburg	Kea Boumanstraat 24	1	Z	7.5			52
Tilburg	Kea Boumanstraat 26	1	Z	7.5			51
Tilburg	Kea Boumanstraat 28	1	Z	7.5			53
Tilburg	Kea Boumanstraat 30	1	Z	7.5			52
Tilburg	Kea Boumanstraat 32	1	Z	7.5			51
Tilburg	Kea Boumanstraat 34	1	Z	7.5			51
Tilburg	Kea Boumanstraat 36	1	Z	7.5			52
Tilburg	Kea Boumanstraat 38	1	Z	7.5			52
Tilburg	Kea Boumanstraat 4	1	Z	7.5			53
Tilburg	Kea Boumanstraat 40	1	Z	7.5			52
Tilburg	Kea Boumanstraat 42	1	Z	7.5			52
Tilburg	Kea Boumanstraat 44	1	Z	7.5			52
Tilburg	Kea Boumanstraat 46	1	Z	7.5			52
Tilburg	Kea Boumanstraat 48	1	Z	7.5			52
Tilburg	Kea Boumanstraat 50	1	Z	7.5			52
Tilburg	Kea Boumanstraat 52	1	O	7.5			52
Tilburg	Kea Boumanstraat 54	1	Z	7.5			52
Tilburg	Kea Boumanstraat 56	1	O	7.5			52
Tilburg	Kea Boumanstraat 58	1	Z	7.5			53
Tilburg	Kea Boumanstraat 6	1	Z	7.5			54
Tilburg	Kea Boumanstraat 60	1	Z	7.5			53

Bijlage D3 - Basisberekeningen geluidgevoelige objecten | Niet saneringsobjecten

Deze bijlage bevat de adressen van objecten die op basis van het detail-onderzoek zijn uitgesloten voor sanering.

Gemeente	Adres	Bestemmingscode	Gevel-oriëntatie	Hoogte boven maaiveld (m)	Eerder gemeld object o.g.v. de Wgh, voor zover nog niet gesaneerd (x=ja)	Object gesitueerd langs wegvak bijlage 4 Bgm (x = Ja)	Geluidsbelasting $L_{den,GPP}$ [dB]
Tilburg	Kea Boumanstraat 62	1	Z	7.5			53
Tilburg	Kea Boumanstraat 64	1	Z	7.5			54
Tilburg	Kea Boumanstraat 66	1	Z	7.5			53
Tilburg	Kea Boumanstraat 68	1	Z	7.5			52
Tilburg	Kea Boumanstraat 70	1	Z	7.5			53
Tilburg	Kea Boumanstraat 72	1	Z	7.5			53
Tilburg	Kea Boumanstraat 74	1	Z	7.5			54
Tilburg	Kea Boumanstraat 76	1	Z	7.5			54
Tilburg	Kea Boumanstraat 78	1	Z	7.5			54
Tilburg	Kea Boumanstraat 8	1	Z	7.5			54
Tilburg	Kea Boumanstraat 80	1	Z	7.5			52
Tilburg	Kea Boumanstraat 82	1	Z	7.5			54
Tilburg	Kea Boumanstraat 84	1	Z	7.5			54
Tilburg	Kea Boumanstraat 86	1	Z	7.5			54
Tilburg	Kea Boumanstraat 88	1	Z	7.5			55
Tilburg	Kea Boumanstraat 90	1	Z	7.5			54
Tilburg	Kea Boumanstraat 92	1	Z	7.5			53
Tilburg	Kea Boumanstraat 94	1	Z	7.5			54
Tilburg	Kea Boumanstraat 96	1	Z	7.5			55
Tilburg	Kea Boumanstraat 98	1	Z	7.5			55
Tilburg	Lien Gisolfstraat 1	1	W	7.5			50
Tilburg	Lien Gisolfstraat 10	1	W	7.5			50
Tilburg	Lien Gisolfstraat 11	1	O	7.5			49
Tilburg	Lien Gisolfstraat 12	1	W	7.5			50
Tilburg	Lien Gisolfstraat 13	1	O	7.5			50
Tilburg	Lien Gisolfstraat 14	1	W	7.5			51
Tilburg	Lien Gisolfstraat 15	1	W	7.5			50
Tilburg	Lien Gisolfstraat 16	1	W	7.5			50
Tilburg	Lien Gisolfstraat 17	1	W	7.5			50
Tilburg	Lien Gisolfstraat 18	1	Z	7.5			50
Tilburg	Lien Gisolfstraat 19	1	W	7.5			50
Tilburg	Lien Gisolfstraat 20	1	O	7.5			50
Tilburg	Lien Gisolfstraat 21	1	W	7.5			50
Tilburg	Lien Gisolfstraat 22	1	O	7.5			51
Tilburg	Lien Gisolfstraat 23	1	Z	7.5			52
Tilburg	Lien Gisolfstraat 24	1	W	7.5			51
Tilburg	Lien Gisolfstraat 25	1	W	7.5			51
Tilburg	Lien Gisolfstraat 26	1	O	7.5			51
Tilburg	Lien Gisolfstraat 27	1	W	7.5			51
Tilburg	Lien Gisolfstraat 28	1	Z	7.5			52
Tilburg	Lien Gisolfstraat 29	1	W	7.5			51
Tilburg	Lien Gisolfstraat 3	1	Z	7.5			51
Tilburg	Lien Gisolfstraat 30	1	W	7.5			52
Tilburg	Lien Gisolfstraat 31	1	W	7.5			52
Tilburg	Lien Gisolfstraat 32	1	Z	7.5			53
Tilburg	Lien Gisolfstraat 33	1	O	7.5			52
Tilburg	Lien Gisolfstraat 34	1	W	7.5			52
Tilburg	Lien Gisolfstraat 35	1	Z	7.5			54
Tilburg	Lien Gisolfstraat 36	1	O	7.5			52
Tilburg	Lien Gisolfstraat 38	1	O	7.5			52

Bijlage D3 - Basisberekeningen geluidgevoelige objecten | Niet saneringsobjecten

Deze bijlage bevat de adressen van objecten die op basis van het detail-onderzoek zijn uitgesloten voor sanering.

Gemeente	Adres	Bestemmingscode	Gevel-oriëntatie	Hoogte boven maaiveld (m)	Eerder gemeld object o.g.v. de Wgh, voor zover nog niet gesaneerd (x=ja)	Object gesitueerd langs wegvak bijlage 4 Bgm (x = Ja)	Geluidsbelasting $L_{den,GPP}$ [dB]
Tilburg	Lien Gisolfstraat 4	1	Z	7.5			51
Tilburg	Lien Gisolfstraat 40	1	O	7.5			52
Tilburg	Lien Gisolfstraat 42	1	Z	7.5			57
Tilburg	Lien Gisolfstraat 5	1	W	7.5			50
Tilburg	Lien Gisolfstraat 6	1	W	7.5			50
Tilburg	Lien Gisolfstraat 7	1	Z	7.5			50
Tilburg	Lien Gisolfstraat 8	1	W	7.5			50
Tilburg	Lien Gisolfstraat 9	1	O	7.5			49
Tilburg	Marie Baronstraat 23	1	O	7.5			50
Tilburg	Marie Baronstraat 24	1	Z	7.5			52
Tilburg	Marie Baronstraat 25	1	O	7.5			51
Tilburg	Marie Baronstraat 26	1	O	7.5			51
Tilburg	Marie Baronstraat 27	1	W	7.5			50
Tilburg	Marie Baronstraat 28	1	O	7.5			51
Tilburg	Marie Baronstraat 29	1	W	7.5			50
Tilburg	Marie Baronstraat 30	1	O	7.5			50
Tilburg	Marie Baronstraat 31	1	Z	7.5			51
Tilburg	Marie Baronstraat 32	1	W	7.5			49
Tilburg	Marie Baronstraat 33	1	O	7.5			50
Tilburg	Marie Baronstraat 34	1	Z	7.5			52
Tilburg	Marie Baronstraat 35	1	W	7.5			51
Tilburg	Marie Baronstraat 36	1	O	7.5			51
Tilburg	Marie Baronstraat 37	1	O	7.5			51
Tilburg	Marie Baronstraat 38	1	Z	7.5			52
Tilburg	Marie Baronstraat 39	1	Z	7.5			52
Tilburg	Marie Baronstraat 40	1	Z	7.5			52
Tilburg	Marie Baronstraat 41	1	W	7.5			52
Tilburg	Marie Baronstraat 42	1	W	7.5			52
Tilburg	Marie Baronstraat 43	1	Z	7.5			55
Tilburg	Marie Baronstraat 44	1	W	7.5			51
Tilburg	Marie Baronstraat 45	1	Z	7.5			53
Tilburg	Marie Baronstraat 46	1	W	7.5			52
Tilburg	Marie Baronstraat 48	1	W	7.5			53
Tilburg	Marie Baronstraat 50	1	Z	7.5			55
Tilburg	Professor Goossenslaan 11	4	Z	10.5			64
Tilburg	Roelof Kleinhof 1	1	Z	7.5			51
Tilburg	Roelof Kleinhof 10	1	O	7.5			50
Tilburg	Roelof Kleinhof 11	1	W	7.5			51
Tilburg	Roelof Kleinhof 12	1	W	7.5			52
Tilburg	Roelof Kleinhof 13	1	W	7.5			52
Tilburg	Roelof Kleinhof 14	1	W	7.5			51
Tilburg	Roelof Kleinhof 15	1	W	7.5			50
Tilburg	Roelof Kleinhof 16	1	W	7.5			52
Tilburg	Roelof Kleinhof 17	1	W	7.5			53
Tilburg	Roelof Kleinhof 18	1	O	7.5			51
Tilburg	Roelof Kleinhof 19	1	W	7.5			51
Tilburg	Roelof Kleinhof 2	1	Z	7.5			50
Tilburg	Roelof Kleinhof 20	1	Z	7.5			53
Tilburg	Roelof Kleinhof 21	1	O	7.5			51
Tilburg	Roelof Kleinhof 22	1	Z	7.5			53

Bijlage D3 - Basisberekeningen geluidgevoelige objecten | Niet saneringsobjecten

Deze bijlage bevat de adressen van objecten die op basis van het detail-onderzoek zijn uitgesloten voor sanering.

Gemeente	Adres	Bestemmingscode	Gevel-oriëntatie	Hoogte boven maaiveld (m)	Eerder gemeld object o.g.v. de Wgh, voor zover nog niet gesaneerd (x=ja)	Object gesitueerd langs wegvak bijlage 4 Bgm (x = Ja)	Geluidsbelasting $L_{den,GPP}$ [dB]
Tilburg	Roelof Kleinhof 23	1	Z	7.5			53
Tilburg	Roelof Kleinhof 24	1	Z	7.5			53
Tilburg	Roelof Kleinhof 25	1	Z	7.5			54
Tilburg	Roelof Kleinhof 26	1	Z	7.5			54
Tilburg	Roelof Kleinhof 27	1	Z	7.5			54
Tilburg	Roelof Kleinhof 28	1	Z	7.5			54
Tilburg	Roelof Kleinhof 29	1	Z	7.5			54
Tilburg	Roelof Kleinhof 3	1	Z	7.5			51
Tilburg	Roelof Kleinhof 30	1	Z	7.5			54
Tilburg	Roelof Kleinhof 31	1	Z	7.5			53
Tilburg	Roelof Kleinhof 32	1	Z	7.5			53
Tilburg	Roelof Kleinhof 33	1	W	7.5			51
Tilburg	Roelof Kleinhof 34	1	Z	7.5			52
Tilburg	Roelof Kleinhof 35	1	W	7.5			50
Tilburg	Roelof Kleinhof 36	1	Z	7.5			51
Tilburg	Roelof Kleinhof 37	1	O	7.5			50
Tilburg	Roelof Kleinhof 38	1	Z	7.5			50
Tilburg	Roelof Kleinhof 39	1	W	7.5			49
Tilburg	Roelof Kleinhof 4	1	Z	7.5			51
Tilburg	Roelof Kleinhof 5	1	O	7.5			49
Tilburg	Roelof Kleinhof 6	1	W	7.5			50
Tilburg	Roelof Kleinhof 7	1	W	7.5			50
Tilburg	Roelof Kleinhof 8	1	W	7.5			50
Tilburg	Roelof Kleinhof 9	1	O	7.5			49
Tilburg	Vosheining 3	1	Z	4.5			64
Tilburg	Willy den Oudenstraat 10	1	Z	7.5			53
Tilburg	Willy den Oudenstraat 11	1	Z	7.5			55
Tilburg	Willy den Oudenstraat 12	1	Z	7.5			53
Tilburg	Willy den Oudenstraat 127	1	O	7.5			56
Tilburg	Willy den Oudenstraat 129	1	O	7.5			56
Tilburg	Willy den Oudenstraat 13	1	Z	7.5			54
Tilburg	Willy den Oudenstraat 131	1	O	7.5			57
Tilburg	Willy den Oudenstraat 133	1	O	7.5			57
Tilburg	Willy den Oudenstraat 135	1	O	7.5			57
Tilburg	Willy den Oudenstraat 137	1	O	7.5			57
Tilburg	Willy den Oudenstraat 139	1	O	7.5			58
Tilburg	Willy den Oudenstraat 14	1	Z	7.5			53
Tilburg	Willy den Oudenstraat 141	1	O	7.5			58
Tilburg	Willy den Oudenstraat 143	1	O	7.5			58
Tilburg	Willy den Oudenstraat 145	1	O	7.5			58
Tilburg	Willy den Oudenstraat 147	1	O	7.5			59
Tilburg	Willy den Oudenstraat 149	1	O	7.5			59
Tilburg	Willy den Oudenstraat 15	1	Z	7.5			54
Tilburg	Willy den Oudenstraat 151	1	O	7.5			59
Tilburg	Willy den Oudenstraat 153	1	O	7.5			60
Tilburg	Willy den Oudenstraat 155	1	O	7.5			60
Tilburg	Willy den Oudenstraat 157	1	O	7.5			60
Tilburg	Willy den Oudenstraat 159	1	O	7.5			61
Tilburg	Willy den Oudenstraat 16	1	Z	7.5			53
Tilburg	Willy den Oudenstraat 161	1	O	7.5			61

Bijlage D3 - Basisberekeningen geluidgevoelige objecten | Niet saneringsobjecten

Deze bijlage bevat de adressen van objecten die op basis van het detail-onderzoek zijn uitgesloten voor sanering.

Gemeente	Adres	Bestemmingscode	Gevel-oriëntatie	Hoogte boven maaiveld (m)	Eerder gemeld object o.g.v. de Wgh, voor zover nog niet gesaneerd (x=ja)	Object gesitueerd langs wegvak bijlage 4 Bgm (x = Ja)	Geluidsbelasting L _{den,GPP} [dB]
Tilburg	Willy den Oudenstraat 163	1	O	7.5			61
Tilburg	Willy den Oudenstraat 165	1	O	7.5			61
Tilburg	Willy den Oudenstraat 167	1	O	7.5			61
Tilburg	Willy den Oudenstraat 169	1	O	7.5			62
Tilburg	Willy den Oudenstraat 17	1	Z	7.5			53
Tilburg	Willy den Oudenstraat 171	1	O	7.5			62
Tilburg	Willy den Oudenstraat 173	1	O	7.5			62
Tilburg	Willy den Oudenstraat 175	1	O	7.5			62
Tilburg	Willy den Oudenstraat 177	1	O	7.5			62
Tilburg	Willy den Oudenstraat 179	1	O	7.5			62
Tilburg	Willy den Oudenstraat 18	1	Z	7.5			53
Tilburg	Willy den Oudenstraat 181	1	O	7.5			62
Tilburg	Willy den Oudenstraat 183	1	O	7.5			61
Tilburg	Willy den Oudenstraat 19	1	Z	7.5			53
Tilburg	Willy den Oudenstraat 2	1	Z	7.5			52
Tilburg	Willy den Oudenstraat 21	1	W	7.5			53
Tilburg	Willy den Oudenstraat 23	1	Z	7.5			52
Tilburg	Willy den Oudenstraat 25	1	Z	7.5			52
Tilburg	Willy den Oudenstraat 27	1	Z	7.5			52
Tilburg	Willy den Oudenstraat 29	1	Z	7.5			52
Tilburg	Willy den Oudenstraat 31	1	Z	7.5			52
Tilburg	Willy den Oudenstraat 33	1	Z	7.5			52
Tilburg	Willy den Oudenstraat 35	1	Z	7.5			53
Tilburg	Willy den Oudenstraat 37	1	Z	7.5			53
Tilburg	Willy den Oudenstraat 39	1	Z	7.5			53
Tilburg	Willy den Oudenstraat 4	1	Z	7.5			52
Tilburg	Willy den Oudenstraat 41	1	Z	7.5			52
Tilburg	Willy den Oudenstraat 43	1	Z	7.5			52
Tilburg	Willy den Oudenstraat 45	1	Z	7.5			50
Tilburg	Willy den Oudenstraat 47	1	Z	7.5			52
Tilburg	Willy den Oudenstraat 49	1	Z	7.5			51
Tilburg	Willy den Oudenstraat 5	1	W	7.5			54
Tilburg	Willy den Oudenstraat 51	1	Z	7.5			51
Tilburg	Willy den Oudenstraat 53	1	Z	7.5			52
Tilburg	Willy den Oudenstraat 55	1	Z	7.5			52
Tilburg	Willy den Oudenstraat 6	1	Z	7.5			52
Tilburg	Willy den Oudenstraat 7	1	W	7.5			54
Tilburg	Willy den Oudenstraat 8	1	Z	7.5			53
Tilburg	Willy den Oudenstraat 9	1	Z	7.5			54
Valkenburg aan de Geul	Dr de Wolfstraat 1	1	O	7.5			57
Valkenburg aan de Geul	Dr de Wolfstraat 10	1	N	7.5			59
Valkenburg aan de Geul	Dr de Wolfstraat 12	1	N	7.5			58
Valkenburg aan de Geul	Dr de Wolfstraat 14	1	O	7.5			58
Valkenburg aan de Geul	Dr de Wolfstraat 16	1	O	7.5			57
Valkenburg aan de Geul	Dr de Wolfstraat 18	1	N	7.5			58
Valkenburg aan de Geul	Dr de Wolfstraat 2	1	N	7.5			58
Valkenburg aan de Geul	Dr de Wolfstraat 20	1	W	7.5	x		59
Valkenburg aan de Geul	Dr de Wolfstraat 3	1	O	7.5			58
Valkenburg aan de Geul	Dr de Wolfstraat 4	1	N	7.5			58
Valkenburg aan de Geul	Dr de Wolfstraat 5	1	O	7.5			59

Bijlage D3 - Basisberekeningen geluidgevoelige objecten | Niet saneringsobjecten

Deze bijlage bevat de adressen van objecten die op basis van het detail-onderzoek zijn uitgesloten voor sanering.

Gemeente	Adres	Bestemmingscode	Gevel-oriëntatie	Hoogte boven maaiveld (m)	Eerder gemeld object o.g.v. de Wgh, voor zover nog niet gesaneerd (x=ja)	Object gesitueerd langs wegvak bijlage 4 Bgm (x = Ja)	Geluidsbelasting $L_{den,GPP}$ [dB]
Valkenburg aan de Geul	Dr de Wolfstraat 6	1	N	7.5			60
Valkenburg aan de Geul	Dr de Wolfstraat 7	1	O	7.5			59
Valkenburg aan de Geul	Dr de Wolfstraat 8	1	N	7.5			60
Valkenburg aan de Geul	Dr de Wolfstraat 9	1	O	7.5	x		60
Valkenburg aan de Geul	Goudenrood 13	1	N	7.5			62
Valkenburg aan de Geul	Goudenrood 15	1	N	7.5			62
Valkenburg aan de Geul	Goudenrood 21	1	N	7.5			60
Valkenburg aan de Geul	Goudenrood 23	1	N	7.5			60
Valkenburg aan de Geul	Goudenrood 25	1	N	7.5			60
Valkenburg aan de Geul	Goudenrood 27	1	N	7.5			60
Valkenburg aan de Geul	Goudenrood 29	1	N	7.5			60
Valkenburg aan de Geul	Goudenrood 31	1	N	7.5			60
Valkenburg aan de Geul	Goudenrood 33	1	N	7.5	x		60
Valkenburg aan de Geul	Goudenrood 35	1	N	7.5	x		60
Valkenburg aan de Geul	Goudenrood 37	1	N	7.5	x		60
Valkenburg aan de Geul	Goudenrood 37A	1	N	10.5			62
Valkenburg aan de Geul	Goudenrood 39	1	N	7.5			61
Valkenburg aan de Geul	Goudenrood 41	1	W	7.5	x		60
Valkenburg aan de Geul	Goudenrood 43	1	W	7.5	x		60
Valkenburg aan de Geul	Meerssenderweg 2	1	N	7.5			58
Valkenburg aan de Geul	Meerssenderweg 2A	1	N	7.5			59
Valkenburg aan de Geul	Meerssenderweg 2B	1	N	7.5			59
Valkenburg aan de Geul	Meerssenderweg 2C	1	N	7.5			59
Valkenburg aan de Geul	Meerssenderweg 2D	1	N	7.5			58
Valkenburg aan de Geul	Meerssenderweg 2E	1	N	7.5			56
Valkenburg aan de Geul	Meerssenderweg 2F	1	N	7.5			57
Valkenburg aan de Geul	Meerssenderweg 4	1	N	4.5			53
Valkenburg aan de Geul	Meerssenderweg 6	1	N	7.5			56
Valkenburg aan de Geul	Meerssenderweg 8	1	N	4.5			54
Valkenburg aan de Geul	Stevensweg 2	1	NO	4.5			57
Valkenburg aan de Geul	Stevensweg 3	1	N	7.5			59
Valkenburg aan de Geul	van Caldenborghsweg 11	1	N	7.5			58
Valkenburg aan de Geul	van Caldenborghsweg 13	1	N	7.5			59
Valkenburg aan de Geul	van Caldenborghsweg 14	1	O	7.5			54
Valkenburg aan de Geul	van Caldenborghsweg 15	1	N	4.5			58
Valkenburg aan de Geul	van Caldenborghsweg 16	1	W	7.5			55
Valkenburg aan de Geul	van Caldenborghsweg 17	1	N	7.5			61
Valkenburg aan de Geul	van Caldenborghsweg 18	1	W	7.5			56
Valkenburg aan de Geul	van Caldenborghsweg 19	1	O	1.5	x		58
Valkenburg aan de Geul	van Caldenborghsweg 20	1	O	10.5			59
Valkenburg aan de Geul	van Caldenborghsweg 20A	1	W	1.5			56
Valkenburg aan de Geul	van Caldenborghsweg 22	1	N	7.5			61
Valkenburg aan de Geul	van Caldenborghsweg 22A	1	N	7.5			61
Valkenburg aan de Geul	van Caldenborghsweg 22B	1	N	7.5			61
Valkenburg aan de Geul	van Caldenborghsweg 24	1	W	4.5			59
Valkenburg aan de Geul	van Caldenborghsweg 26	1	N	4.5	x		60
Valkenburg aan de Geul	van Caldenborghsweg 5	1	W	4.5			58
Valkenburg aan de Geul	van Caldenborghsweg 7	1	W	4.5			58
Valkenburg aan de Geul	van Caldenborghsweg 9	1	W	4.5			58
Valkenburg aan de Geul	Vroenhof 101	1	NO	7.5			58

Bijlage D3 - Basisberekeningen geluidgevoelige objecten | Niet saneringsobjecten

Deze bijlage bevat de adressen van objecten die op basis van het detail-onderzoek zijn uitgesloten voor sanering.

Gemeente	Adres	Bestemmingscode	Gevel-oriëntatie	Hoogte boven maaiveld (m)	Eerder gemeld object o.g.v. de Wgh, voor zover nog niet gesaneerd (x=ja)	Object gesitueerd langs wegvak bijlage 4 Bgm (x = Ja)	Geluidsbelasting $L_{den,GPP}$ [dB]
Valkenburg aan de Geul	Vroenhof 103	1	NO	10.5			61
Valkenburg aan de Geul	Vroenhof 103A	1	NO	7.5			57
Valkenburg aan de Geul	Vroenhof 105	1	NO	7.5			59
Valkenburg aan de Geul	Vroenhof 107	1	ZO	7.5			57
Valkenburg aan de Geul	Vroenhof 109	1	NO	10.5			63
Valkenburg aan de Geul	Vroenhof 110	1	ZO	7.5			56
Valkenburg aan de Geul	Vroenhof 111	1	NO	7.5			61
Valkenburg aan de Geul	Vroenhof 112	1	NO	7.5			60
Valkenburg aan de Geul	Vroenhof 114	1	NO	4.5			59
Valkenburg aan de Geul	Vroenhof 128	1	NO	7.5			63
Valkenburg aan de Geul	Vroenhof 128A	1	NO	7.5			63
Valkenburg aan de Geul	Vroenhof 130	1	NW	7.5			65
Valkenburg aan de Geul	Vroenhof 130A	1	NO	7.5			65
Valkenburg aan de Geul	Vroenhof 91	1	NO	10.5			59
Valkenburg aan de Geul	Vroenhof 93	1	NO	10.5			60
Valkenburg aan de Geul	Vroenhof 95	1	NO	10.5			60
Valkenburg aan de Geul	Vroenhof 99	1	NO	7.5			57
Valkenburg aan de Geul	Wethouder Heijnsstraat 1	1	W	7.5			58
Valkenburg aan de Geul	Wethouder Heijnsstraat 11	1	N	7.5	x		60
Valkenburg aan de Geul	Wethouder Heijnsstraat 2	1	N	4.5			58
Valkenburg aan de Geul	Wethouder Heijnsstraat 3	1	W	7.5			57
Valkenburg aan de Geul	Wethouder Heijnsstraat 4	1	W	7.5			59
Valkenburg aan de Geul	Wethouder Heijnsstraat 5	1	W	7.5			57
Valkenburg aan de Geul	Wethouder Heijnsstraat 6	1	N	7.5			60
Valkenburg aan de Geul	Wethouder Heijnsstraat 7	1	N	7.5	x		59
Valkenburg aan de Geul	Wethouder Heijnsstraat 8	1	W	7.5			58
Valkenburg aan de Geul	Wethouder Heijnsstraat 9	1	N	7.5	x		59
Veldhoven	De Run 6553	99	ZO	4.5			70
Veldhoven	De Run 6620	99	ZO	7.5			71
Veldhoven	De Run 6624	99	ZO	10.5			71
Veldhoven	De Run 6630	4	ZO	13.5			71
Veldhoven	De Run 6808	1	O	4.5			54
Veldhoven	De Run 6814	1	Z	7.5			60
Veldhoven	De Run 6816	1	Z	4.5			61
Veldhoven	De Run 6825	99	ZO	16.5			71
Veldhoven	De Run 6846	99	Z	4.5			71
Veldhoven	Heiberg 32	1	Z	4.5			62
Veldhoven	Heiberg 34	1	Z	4.5			58
Veldhoven	Runstraat 45	1	NW	7.5			63
Veldhoven	Runstraat 47	1	NW	4.5			57
Venlo	Boswachtersweg 14	1	ZO	4.5			58
Venlo	Huiskensstraat 14	1	N	7.5			60
Venlo	Huiskensstraat 16	1	N	7.5			60
Venlo	Huiskensstraat 18	1	N	7.5			60
Venlo	Huiskensstraat 20	1	N	7.5			60
Venlo	Huiskensstraat 22	1	N	7.5			60
Venlo	Huiskensstraat 4	1	NO	4.5			58
Venlo	Huiskensstraat 6	1	NO	7.5			60
Venlo	Lovendaalseweg 11	1	NO	4.5			65
Venlo	Lovendaalseweg 16	1	NO	7.5			64

Bijlage D3 - Basisberekeningen geluidgevoelige objecten | Niet saneringsobjecten

Deze bijlage bevat de adressen van objecten die op basis van het detail-onderzoek zijn uitgesloten voor sanering.

Gemeente	Adres	Bestemmingscode	Gevel-oriëntatie	Hoogte boven maaiveld (m)	Eerder gemeld object o.g.v. de Wgh, voor zover nog niet gesaneerd (x=ja)	Object gesitueerd langs wegvak bijlage 4 Bgm (x = Ja)	Geluidsbelasting $L_{den,GPP}$ [dB]
Venlo	Lovendaalseweg 18	1	NO	7.5			63
Venlo	Oude Arenborgweg 12	1	NO	4.5			58
Venlo	Rengelstraat 2	1	NO	1.5			59
Venlo	Straelseweg 417	1	NW	4.5			57
Venlo	Straelseweg 419	1	NW	4.5			59
Venlo	Straelseweg 421	1	NW	4.5			59
Venlo	Straelseweg 423	1	NO	7.5			61
Venlo	Straelseweg 425	1	NO	4.5			61
Venlo	Straelseweg 431	1	NO	4.5			65
Venlo	Straelseweg 722	1	NO	7.5			58
Venlo	Straelseweg 760	1	NO	4.5			63
Venlo	Weselseweg 11	1	ZW	4.5			61
Venlo	Weselseweg 13	1	ZO	4.5			58
Venlo	Weselseweg 21	1	ZW	4.5			58
Venlo	Weselseweg 23	1	ZO	4.5			57
Venlo	Weselseweg 3	1	ZW	4.5			64
Voerendaal	Heerlerweg 154	1	Z	7.5			58
Voerendaal	Heerlerweg 156	1	ZO	7.5			59
Voerendaal	Heerlerweg 158	1	ZO	7.5			59
Voerendaal	Kunderberg 11	1	Z	7.5	x		60
Voerendaal	Kunderberg 14	1	W	7.5			57
Voerendaal	Kunderberg 18	1	N	4.5			59
Voerendaal	Kunderberg 20	1	NW	4.5			57
Voerendaal	Kunderberg 3	1	Z	7.5			61
Voerendaal	Kunderberg 5	1	Z	4.5			59
Voerendaal	Kunderberg 7	1	Z	7.5			59
Voerendaal	Kunderberg 9	1	Z	7.5			60
Voerendaal	Op gen Hek 10	1	Z	7.5			59
Voerendaal	Op gen Hek 18	1	Z	7.5			60
Voerendaal	Op gen Hek 24a	1	Z	4.5			65
Voerendaal	Putweg 17	1	NW	10.5			59
Voerendaal	Putweg 19	1	NW	1.5			54
Voerendaal	Putweg 19A	1	NW	4.5			58
Voerendaal	Putweg 21	1	NW	7.5			59
Voerendaal	Putweg 22	1	ZO	7.5			61
Voerendaal	Putweg 23	1	NO	10.5			62
Voerendaal	Putweg 24	1	ZO	7.5			60
Voerendaal	Terveurt 2	1	NW	10.5			59
Voerendaal	Terveurt 3	1	NW	4.5			59
Voerendaal	Terveurt 4	1	NO	7.5			60
Voerendaal	Tervierenweg 58	1	NO	7.5			60
Voerendaal	Tervierenweg 60	1	ZO	7.5			58
Waalwijk	Boekelaerstraat 1	1	N	7.5			58
Waalwijk	Boekelaerstraat 10	1	O	7.5			55
Waalwijk	Boekelaerstraat 11	1	O	7.5			54
Waalwijk	Boekelaerstraat 12	1	O	7.5			54
Waalwijk	Boekelaerstraat 2	1	N	7.5			58
Waalwijk	Boekelaerstraat 3	1	W	7.5			55
Waalwijk	Boekelaerstraat 4	1	W	7.5			56
Waalwijk	Boekelaerstraat 5	1	W	7.5			55

Bijlage D3 - Basisberekeningen geluidgevoelige objecten | Niet saneringsobjecten

Deze bijlage bevat de adressen van objecten die op basis van het detail-onderzoek zijn uitgesloten voor sanering.

Gemeente	Adres	Bestemmingscode	Gevel-oriëntatie	Hoogte boven maaiveld (m)	Eerder gemeld object o.g.v. de Wgh, voor zover nog niet gesaneerd (x=ja)	Object gesitueerd langs wegvak bijlage 4 Bgm (x = Ja)	Geluidsbelasting $L_{den,GPP}$ [dB]
Waalwijk	Boekelaerstraat 6	1	W	7.5			55
Waalwijk	Boekelaerstraat 7	1	O	7.5			54
Waalwijk	Boekelaerstraat 8	1	W	7.5			55
Waalwijk	Boekelaerstraat 9	1	W	7.5			55
Waalwijk	Burgemeester de Goeylaan 11	1	O	4.5			51
Waalwijk	Burgemeester de Goeylaan 3	1	N	4.5			55
Waalwijk	Burgemeester de Goeylaan 5	1	N	7.5			61
Waalwijk	Burgemeester de Goeylaan 7	1	N	4.5			55
Waalwijk	Burgemeester de Goeylaan 9	1	N	4.5			53
Waalwijk	Groen van Prinstererlaan 23	1	W	7.5			53
Waalwijk	Groen van Prinstererlaan 25	1	W	7.5			52
Waalwijk	Groen van Prinstererlaan 27	1	N	7.5			55
Waalwijk	Laageinde 105a	1	N	4.5			57
Waalwijk	Laageinde 107	1	N	4.5			63
Waalwijk	Laageinde 34	1	N	4.5			57
Waalwijk	Laageinde 36	1	N	7.5			59
Waalwijk	Laageinde 36a	1	N	7.5			61
Waalwijk	Laageinde 38	1	O	4.5			50
Waalwijk	Laageinde 50	1	N	4.5			57
Waalwijk	Laageinde 52	1	N	7.5			63
Waalwijk	Laageinde 54	1	N	7.5			62
Waalwijk	Laageinde 56	1	N	7.5			62
Waalwijk	Laageinde 56a	1	N	7.5			62
Waalwijk	Laageinde 60	1	N	7.5			62
Waalwijk	Laageinde 62	1	N	7.5			62
Waalwijk	Laageinde 64	1	N	4.5			56
Waalwijk	Laageinde 65d	1	N	4.5			63
Waalwijk	Laageinde 65e	1	W	4.5			61
Waalwijk	Laageinde 65f	1	N	4.5			60
Waalwijk	Laageinde 66	1	N	7.5			64
Waalwijk	Laageinde 67	1	N	7.5			63
Waalwijk	Laageinde 68	1	N	7.5			64
Waalwijk	Laageinde 69	1	N	7.5			65
Waalwijk	Laageinde 71	1	N	4.5			64
Waalwijk	Laageinde 72	1	N	7.5			63
Waalwijk	Laageinde 73	1	N	4.5			65
Waalwijk	Laageinde 81	1	N	4.5			62
Waalwijk	Laageinde 83	1	N	1.5			63
Waalwijk	Laageinde 87	1	N	4.5			65
Waalwijk	Laageinde 89	1	N	4.5			60
Waalwijk	Laageinde 90	1	N	4.5			56
Waalwijk	Laageinde 93	1	O	4.5			62
Waalwijk	Laageinde 94	1	N	4.5			56
Waalwijk	Laageinde 95	1	N	4.5			63
Waalwijk	Laageinde 96	1	N	4.5			57
Waalwijk	Laageinde 97	99	N	1.5			66
Waalwijk	Laageinde 98	1	N	4.5			58
Waalwijk	Laageinde 99	1	N	4.5			64
Waalwijk	Laageinde 105b	1	N	4.5			65
Waalwijk	Laageinde 109	1	N	7.5			63

Bijlage D3 - Basisberekeningen geluidgevoelige objecten | Niet saneringsobjecten

Deze bijlage bevat de adressen van objecten die op basis van het detail-onderzoek zijn uitgesloten voor sanering.

Gemeente	Adres	Bestemmingscode	Gevel-oriëntatie	Hoogte boven maaiveld (m)	Eerder gemeld object o.g.v. de Wgh, voor zover nog niet gesaneerd (x=ja)	Object gesitueerd langs wegvak bijlage 4 Bgm (x = Ja)	Geluidsbelasting $L_{den,GPP}$ [dB]
Waalwijk	Loeffstraat 1	1	N	7.5			65
Waalwijk	Loeffstraat 10	1	N	4.5			58
Waalwijk	Loeffstraat 11	1	N	4.5			61
Waalwijk	Loeffstraat 12	1	N	7.5			62
Waalwijk	Loeffstraat 12a	99	N	7.5			62
Waalwijk	Loeffstraat 13	1	N	4.5			61
Waalwijk	Loeffstraat 15	1	N	4.5			62
Waalwijk	Loeffstraat 17	1	W	4.5			58
Waalwijk	Loeffstraat 2	1	N	10.5			63
Waalwijk	Loeffstraat 3	1	N	4.5			63
Waalwijk	Loeffstraat 4	1	N	10.5			65
Waalwijk	Loeffstraat 5	1	N	4.5			63
Waalwijk	Loeffstraat 52	1	N	13.5			61
Waalwijk	Loeffstraat 54	1	N	7.5			58
Waalwijk	Loeffstraat 54a	99	N	7.5			58
Waalwijk	Loeffstraat 54c	99	N	7.5			58
Waalwijk	Loeffstraat 56	1	N	4.5			53
Waalwijk	Loeffstraat 58	1	N	7.5			58
Waalwijk	Loeffstraat 58a	1	N	7.5			58
Waalwijk	Loeffstraat 6	1	N	4.5			57
Waalwijk	Loeffstraat 62	1	N	10.5			58
Waalwijk	Loeffstraat 64	1	N	7.5			58
Waalwijk	Loeffstraat 66	1	N	7.5			58
Waalwijk	Loeffstraat 68	1	N	7.5			59
Waalwijk	Loeffstraat 7	1	N	4.5			62
Waalwijk	Loeffstraat 79	1	N	4.5			58
Waalwijk	Loeffstraat 8	1	N	4.5			58
Waalwijk	Loeffstraat 81	1	N	7.5			60
Waalwijk	Loeffstraat 85	1	O	4.5			53
Waalwijk	Loeffstraat 87	1	N	7.5			58
Waalwijk	Loeffstraat 89	1	N	7.5			58
Waalwijk	Loeffstraat 9	1	N	4.5			62
Waalwijk	Loeffstraat 91	1	N	7.5			57
Waalwijk	Prof. Piersonstraat 1	1	O	7.5			52
Waalwijk	Prof. Piersonstraat 11	1	W	4.5			49
Waalwijk	Prof. Piersonstraat 12	1	W	7.5			52
Waalwijk	Prof. Piersonstraat 13	1	W	7.5			52
Waalwijk	Prof. Piersonstraat 14	1	O	7.5			52
Waalwijk	Prof. Piersonstraat 15	1	W	4.5			50
Waalwijk	Prof. Piersonstraat 16	1	W	7.5			52
Waalwijk	Prof. Piersonstraat 17	1	W	4.5			50
Waalwijk	Prof. Piersonstraat 18	1	O	7.5			53
Waalwijk	Prof. Piersonstraat 19	1	N	4.5			52
Waalwijk	Prof. Piersonstraat 20	1	N	7.5			55
Waalwijk	Prof. Piersonstraat 21	1	W	7.5			54
Waalwijk	Prof. Piersonstraat 22	1	O	13.5			57
Waalwijk	Prof. Piersonstraat 22a	1	W	13.5			57
Waalwijk	Prof. Piersonstraat 22b	1	O	13.5			57
Waalwijk	Prof. Piersonstraat 22c	1	N	13.5			57
Waalwijk	Prof. Piersonstraat 22d	1	O	13.5			57

Bijlage D3 - Basisberekeningen geluidgevoelige objecten | Niet saneringsobjecten

Deze bijlage bevat de adressen van objecten die op basis van het detail-onderzoek zijn uitgesloten voor sanering.

Gemeente	Adres	Bestemmingscode	Gevel-oriëntatie	Hoogte boven maaiveld (m)	Eerder gemeld object o.g.v. de Wgh, voor zover nog niet gesaneerd (x=ja)	Object gesitueerd langs wegvak bijlage 4 Bgm (x = Ja)	Geluidsbelasting $L_{den,GPP}$ [dB]
Waalwijk	Prof. Piersonstraat 22e	1	W	13.5			57
Waalwijk	Prof. Piersonstraat 23	1	W	7.5			54
Waalwijk	Prof. Piersonstraat 24	1	O	13.5			57
Waalwijk	Prof. Piersonstraat 24a	1	W	13.5			57
Waalwijk	Prof. Piersonstraat 24b	1	N	13.5			57
Waalwijk	Prof. Piersonstraat 24c	1	O	13.5			57
Waalwijk	Prof. Piersonstraat 24d	1	W	13.5			57
Waalwijk	Prof. Piersonstraat 24e	1	W	13.5			57
Waalwijk	Prof. Piersonstraat 25	1	W	7.5			54
Waalwijk	Prof. Piersonstraat 26	1	O	10.5			60
Waalwijk	Prof. Piersonstraat 26a	1	O	10.5			60
Waalwijk	Prof. Piersonstraat 26b	1	O	10.5			60
Waalwijk	Prof. Piersonstraat 26c	1	O	10.5			60
Waalwijk	Prof. Piersonstraat 26d	1	O	10.5			60
Waalwijk	Prof. Piersonstraat 26e	1	O	10.5			60
Waalwijk	Prof. Piersonstraat 27	1	W	7.5			55
Waalwijk	Prof. Piersonstraat 28	1	O	10.5			60
Waalwijk	Prof. Piersonstraat 28a	1	O	10.5			60
Waalwijk	Prof. Piersonstraat 28b	1	O	10.5			60
Waalwijk	Prof. Piersonstraat 28c	1	O	10.5			60
Waalwijk	Prof. Piersonstraat 28d	1	O	10.5			60
Waalwijk	Prof. Piersonstraat 28e	1	O	10.5			60
Waalwijk	Prof. Piersonstraat 29	1	W	4.5			53
Waalwijk	Prof. Piersonstraat 3	1	O	7.5			52
Waalwijk	Prof. Piersonstraat 31	1	W	7.5			56
Waalwijk	Prof. Piersonstraat 33	1	W	7.5			56
Waalwijk	Prof. Piersonstraat 35	1	O	7.5			57
Waalwijk	Prof. Piersonstraat 37	1	O	7.5			57
Waalwijk	Prof. Piersonstraat 39	1	N	4.5			56
Waalwijk	Prof. Piersonstraat 5	1	O	7.5			52
Waalwijk	Prof. Piersonstraat 7	1	O	7.5			51
Waalwijk	Prof. Piersonstraat 9	1	N	7.5			53
Waalwijk	Talmastraat 109	1	O	7.5			56
Waalwijk	Talmastraat 111	1	W	7.5			56
Waalwijk	Talmastraat 113	1	W	7.5			56
Waalwijk	Talmastraat 115	1	O	7.5			56
Waalwijk	Talmastraat 117	1	W	7.5			57
Waalwijk	Talmastraat 119	1	W	7.5			57
Waalwijk	Talmastraat 121	1	W	7.5			58
Waalwijk	Talmastraat 123	1	W	7.5			58
Waalwijk	Talmastraat 13	1	O	4.5			49
Waalwijk	Talmastraat 15	1	O	7.5			52
Waalwijk	Talmastraat 16	1	O	7.5			52
Waalwijk	Talmastraat 17	1	O	7.5			53
Waalwijk	Talmastraat 18	1	O	7.5			53
Waalwijk	Talmastraat 19	1	O	7.5			53
Waalwijk	Talmastraat 20	1	N	7.5			56
Waalwijk	Talmastraat 21	1	O	7.5			53
Waalwijk	Talmastraat 22	1	N	7.5			57
Waalwijk	Talmastraat 23	1	N	7.5			54

Bijlage D3 - Basisberekeningen geluidgevoelige objecten | Niet saneringsobjecten

Deze bijlage bevat de adressen van objecten die op basis van het detail-onderzoek zijn uitgesloten voor sanering.

Gemeente	Adres	Bestemmingscode	Gevel-oriëntatie	Hoogte boven maaiveld (m)	Eerder gemeld object o.g.v. de Wgh, voor zover nog niet gesaneerd (x=ja)	Object gesitueerd langs wegvak bijlage 4 Bgm (x = Ja)	Geluidsbelasting $L_{den,GPP}$ [dB]
Waalwijk	Talmastraat 24	1	N	7.5			58
Waalwijk	Talmastraat 25	1	O	7.5			55
Waalwijk	Talmastraat 26	1	N	7.5			58
Waalwijk	Talmastraat 27	1	O	7.5			55
Waalwijk	Talmastraat 28	1	N	7.5			57
Waalwijk	Talmastraat 29	1	O	4.5			52
Waalwijk	Talmastraat 31	1	O	4.5			52
Waalwijk	Talmastraat 33	1	O	7.5			55
Waalwijk	Talmastraat 35	1	N	7.5			56
Waalwijk	Talmastraat 37	1	O	7.5			56
Waalwijk	Talmastraat 39	1	O	4.5			52
Waalwijk	Talmastraat 41	1	O	4.5			52
Waalwijk	Talmastraat 42	1	N	7.5			58
Waalwijk	Talmastraat 43	1	O	7.5			57
Waalwijk	Talmastraat 44	1	N	7.5			58
Waalwijk	Talmastraat 45	1	N	7.5			58
Waalwijk	Talmastraat 46	1	N	7.5			58
Waalwijk	Talmastraat 47	1	O	7.5			56
Waalwijk	Talmastraat 48	1	N	7.5			58
Waalwijk	Talmastraat 49	1	O	4.5			52
Waalwijk	Talmastraat 50	1	N	7.5			58
Waalwijk	Talmastraat 51	1	O	7.5			56
Waalwijk	Talmastraat 52	1	N	7.5			58
Waalwijk	Talmastraat 53	1	O	7.5			56
Waalwijk	Talmastraat 55	1	O	7.5			56
Waalwijk	Talmastraat 57	1	O	7.5			57
Waalwijk	Talmastraat 59	1	N	7.5			59
Waalwijk	Talmastraat 61	1	O	7.5			56
Waalwijk	Talmastraat 63	1	O	7.5			56
Waalwijk	Talmastraat 65	1	O	7.5			56
Waalwijk	Talmastraat 67	1	W	7.5			56
Waalwijk	Talmastraat 69	1	W	7.5			56
Waalwijk	Talmastraat 71	1	W	7.5			56
Waalwijk	Talmastraat 73	1	O	7.5			57
Waalwijk	Talmastraat 75	1	N	7.5			60
Waalwijk	Torenstraat 1	1	W	4.5			52
Waalwijk	Torenstraat 11	1	N	4.5			62
Waalwijk	Torenstraat 2	1	N	4.5			62
Waalwijk	Torenstraat 3	1	W	7.5			58
Waalwijk	Torenstraat 4	1	N	4.5			62
Waalwijk	Torenstraat 5	1	N	7.5			60
Waalwijk	Torenstraat 6	99	N	4.5			62
Waalwijk	Torenstraat 7	1	N	4.5			56
Waalwijk	Torenstraat 9	1	W	4.5			61
Waalwijk	van Lovenlaan 1	1	N	7.5			59
Waalwijk	van Lovenlaan 10	1	W	7.5			59
Waalwijk	van Lovenlaan 11	1	W	7.5			56
Waalwijk	van Lovenlaan 12	1	N	7.5			61
Waalwijk	van Lovenlaan 14	1	W	7.5			57
Waalwijk	van Lovenlaan 16	1	N	7.5			58

Bijlage D3 - Basisberekeningen geluidgevoelige objecten | Niet saneringsobjecten

Deze bijlage bevat de adressen van objecten die op basis van het detail-onderzoek zijn uitgesloten voor sanering.

Gemeente	Adres	Bestemmingscode	Gevel-oriëntatie	Hoogte boven maaiveld (m)	Eerder gemeld object o.g.v. de Wgh, voor zover nog niet gesaneerd (x=ja)	Object gesitueerd langs wegvak bijlage 4 Bgm (x = Ja)	Geluidsbelasting $L_{den,GPP}$ [dB]
Waalwijk	van Lovenlaan 18	1	O	7.5			56
Waalwijk	van Lovenlaan 1a	1	N	7.5			60
Waalwijk	van Lovenlaan 2	1	N	7.5			61
Waalwijk	van Lovenlaan 20	1	W	7.5			56
Waalwijk	van Lovenlaan 22	1	O	7.5			56
Waalwijk	van Lovenlaan 24	1	W	7.5			56
Waalwijk	van Lovenlaan 26	1	O	7.5			56
Waalwijk	van Lovenlaan 3	1	O	7.5			56
Waalwijk	van Lovenlaan 4	1	W	7.5			58
Waalwijk	van Lovenlaan 5	1	N	7.5			57
Waalwijk	van Lovenlaan 6	1	O	7.5			58
Waalwijk	van Lovenlaan 7	1	W	4.5			52
Waalwijk	van Lovenlaan 8	1	O	7.5			59
Waalwijk	van Lovenlaan 9	1	W	7.5			56
Waalwijk	van Vessemstraat 10	1	W	7.5			54
Waalwijk	van Vessemstraat 12	1	W	7.5			54
Waalwijk	van Vessemstraat 8	1	W	7.5			55
West Betuwe	Achterweg 1	1	O	4.5			62
West Betuwe	Achterweg 11	1	O	4.5			64
West Betuwe	Achterweg 15	1	Z	4.5			64
West Betuwe	Achterweg 17	1	O	4.5			64
West Betuwe	Achterweg 1a	1	O	4.5			61
West Betuwe	Achterweg 1b	1	O	4.5			63
West Betuwe	Achterweg 2	1	O	4.5			63
West Betuwe	Achterweg 21	1	NO	1.5			60
West Betuwe	Achterweg 27	1	NO	4.5			58
West Betuwe	Achterweg 3	1	N	4.5			63
West Betuwe	Achterweg 4	1	O	4.5			63
West Betuwe	Achterweg 5	1	O	4.5			64
West Betuwe	Achterweg 6	1	N	4.5			63
West Betuwe	Achterweg 7	1	O	4.5			64
West Betuwe	Achterweg 9	1	O	4.5			64
West Betuwe	De Koeldert 1	1	Z	4.5			53
West Betuwe	De Koeldert 10	1	Z	4.5			53
West Betuwe	De Koeldert 11	1	Z	4.5			56
West Betuwe	De Koeldert 12	1	Z	4.5			53
West Betuwe	De Koeldert 13	1	Z	4.5			55
West Betuwe	De Koeldert 14	1	Z	4.5			54
West Betuwe	De Koeldert 15	1	Z	4.5			56
West Betuwe	De Koeldert 16	1	Z	4.5			54
West Betuwe	De Koeldert 17	1	Z	4.5			56
West Betuwe	De Koeldert 18	1	Z	4.5			54
West Betuwe	De Koeldert 19	1	O	4.5			57
West Betuwe	De Koeldert 2	1	NW	1.5			51
West Betuwe	De Koeldert 20	1	W	4.5			54
West Betuwe	De Koeldert 21	1	Z	4.5			57
West Betuwe	De Koeldert 22	1	Z	4.5			53
West Betuwe	De Koeldert 23	1	Z	4.5			57
West Betuwe	De Koeldert 24	1	W	7.5			56
West Betuwe	De Koeldert 24a	1	W	7.5			56

Bijlage D3 - Basisberekeningen geluidgevoelige objecten | Niet saneringsobjecten

Deze bijlage bevat de adressen van objecten die op basis van het detail-onderzoek zijn uitgesloten voor sanering.

Gemeente	Adres	Bestemmingscode	Gevel-oriëntatie	Hoogte boven maaiveld (m)	Eerder gemeld object o.g.v. de Wgh, voor zover nog niet gesaneerd (x=ja)	Object gesitueerd langs wegvak bijlage 4 Bgm (x = Ja)	Geluidsbelasting $L_{den,GPP}$ [dB]
West Betuwe	De Koeldert 26	4	Z	4.5			57
West Betuwe	De Koeldert 29	1	O	4.5			56
West Betuwe	De Koeldert 3	1	ZW	4.5			56
West Betuwe	De Koeldert 4	1	Z	4.5			53
West Betuwe	De Koeldert 5	1	W	4.5			56
West Betuwe	De Koeldert 6	1	Z	4.5			53
West Betuwe	De Koeldert 7	1	Z	4.5			55
West Betuwe	De Koeldert 8	1	Z	7.5			54
West Betuwe	De Koeldert 9	1	Z	4.5			54
West Betuwe	Dokter Kijlstradreef 1	1	NW	7.5			55
West Betuwe	Dokter Kijlstradreef 10	1	ZW	7.5			56
West Betuwe	Dokter Kijlstradreef 11	1	NW	4.5			53
West Betuwe	Dokter Kijlstradreef 12	1	ZW	7.5			57
West Betuwe	Dokter Kijlstradreef 13	1	NW	4.5			52
West Betuwe	Dokter Kijlstradreef 14	1	ZW	7.5			57
West Betuwe	Dokter Kijlstradreef 15	1	ZW	4.5			53
West Betuwe	Dokter Kijlstradreef 16	1	ZW	7.5			57
West Betuwe	Dokter Kijlstradreef 17	1	ZW	4.5			53
West Betuwe	Dokter Kijlstradreef 18	1	ZW	7.5			57
West Betuwe	Dokter Kijlstradreef 19	1	ZO	4.5			53
West Betuwe	Dokter Kijlstradreef 2	1	ZW	7.5			57
West Betuwe	Dokter Kijlstradreef 20	1	ZW	7.5			57
West Betuwe	Dokter Kijlstradreef 21	1	ZO	4.5			52
West Betuwe	Dokter Kijlstradreef 23	1	ZW	4.5			54
West Betuwe	Dokter Kijlstradreef 25	1	ZO	4.5			52
West Betuwe	Dokter Kijlstradreef 27	1	ZW	4.5			53
West Betuwe	Dokter Kijlstradreef 29	1	ZO	7.5			56
West Betuwe	Dokter Kijlstradreef 3	1	ZO	7.5			55
West Betuwe	Dokter Kijlstradreef 31	1	ZO	7.5			56
West Betuwe	Dokter Kijlstradreef 33	1	ZO	7.5			55
West Betuwe	Dokter Kijlstradreef 35	1	ZO	7.5			55
West Betuwe	Dokter Kijlstradreef 37	1	ZW	7.5			55
West Betuwe	Dokter Kijlstradreef 4	1	ZW	7.5			57
West Betuwe	Dokter Kijlstradreef 5	1	ZO	7.5			55
West Betuwe	Dokter Kijlstradreef 6	1	ZW	7.5			56
West Betuwe	Dokter Kijlstradreef 7	1	ZO	7.5			56
West Betuwe	Dokter Kijlstradreef 8	1	NW	7.5			56
West Betuwe	Dokter Kijlstradreef 9	1	ZW	7.5			56
West Betuwe	Dokter van Wieringenstraat 1	1	NW	4.5			53
West Betuwe	Dokter van Wieringenstraat 101	1	W	7.5			54
West Betuwe	Dokter van Wieringenstraat 103	1	W	7.5			54
West Betuwe	Dokter van Wieringenstraat 105	1	W	7.5			54
West Betuwe	Dokter van Wieringenstraat 107	1	W	7.5			54
West Betuwe	Dokter van Wieringenstraat 95	1	W	4.5			49
West Betuwe	Dokter van Wieringenstraat 97	1	W	7.5			55
West Betuwe	Dokter van Wieringenstraat 99	1	W	7.5			55
West Betuwe	Donjon 1	1	ZO	7.5			58
West Betuwe	Donjon 11	1	ZO	7.5			57
West Betuwe	Donjon 12	1	ZW	7.5			56
West Betuwe	Donjon 13	1	ZO	7.5			56

Bijlage D3 - Basisberekeningen geluidgevoelige objecten | Niet saneringsobjecten

Deze bijlage bevat de adressen van objecten die op basis van het detail-onderzoek zijn uitgesloten voor sanering.

Gemeente	Adres	Bestemmingscode	Gevel-oriëntatie	Hoogte boven maaiveld (m)	Eerder gemeld object o.g.v. de Wgh, voor zover nog niet gesaneerd (x=ja)	Object gesitueerd langs wegvak bijlage 4 Bgm (x = Ja)	Geluidsbelasting $L_{den,GPP}$ [dB]
West Betuwe	Donjon 14	1	ZW	4.5			56
West Betuwe	Donjon 15	1	ZO	7.5			55
West Betuwe	Donjon 16	1	Z	7.5			57
West Betuwe	Donjon 17	1	NW	7.5			54
West Betuwe	Donjon 18	1	O	7.5			56
West Betuwe	Donjon 19	1	ZO	4.5			54
West Betuwe	Donjon 2	1	ZW	7.5			58
West Betuwe	Donjon 20	1	W	7.5			55
West Betuwe	Donjon 21	1	O	7.5			56
West Betuwe	Donjon 22	1	W	7.5			57
West Betuwe	Donjon 23	1	O	7.5			57
West Betuwe	Donjon 24	1	ZO	7.5			57
West Betuwe	Donjon 25	1	O	7.5			56
West Betuwe	Donjon 26	1	W	7.5			57
West Betuwe	Donjon 27	1	O	7.5			56
West Betuwe	Donjon 28	1	W	4.5			51
West Betuwe	Donjon 29	1	W	4.5			53
West Betuwe	Donjon 3	1	NW	7.5			56
West Betuwe	Donjon 30	1	Z	4.5			51
West Betuwe	Donjon 31	1	W	7.5			55
West Betuwe	Donjon 32	1	W	7.5			56
West Betuwe	Donjon 33	1	W	7.5			56
West Betuwe	Donjon 34	1	W	7.5			56
West Betuwe	Donjon 35	1	W	7.5			56
West Betuwe	Donjon 36	1	W	7.5			56
West Betuwe	Donjon 37	1	W	7.5			56
West Betuwe	Donjon 38	1	W	7.5			56
West Betuwe	Donjon 39	1	ZW	7.5			56
West Betuwe	Donjon 4	1	ZW	7.5			58
West Betuwe	Donjon 40	1	W	7.5			54
West Betuwe	Donjon 42	1	W	7.5			56
West Betuwe	Donjon 5	1	ZO	4.5			54
West Betuwe	Donjon 6	1	NW	7.5			58
West Betuwe	Donjon 7	1	ZO	7.5			56
West Betuwe	Donjon 8	1	NW	7.5			57
West Betuwe	Donjon 9	1	ZO	4.5			54
West Betuwe	Dorpsstraat 11	1	W	4.5			56
West Betuwe	Dorpsstraat 12	1	W	7.5			58
West Betuwe	Dorpsstraat 13	1	W	4.5			55
West Betuwe	Dorpsstraat 13a	1	W	4.5			55
West Betuwe	Dorpsstraat 14	1	W	7.5			59
West Betuwe	Dorpsstraat 19	1	N	4.5			56
West Betuwe	Dorpsstraat 2	1	W	4.5			56
West Betuwe	Dorpsstraat 21	1	ZW	10.5			59
West Betuwe	Dorpsstraat 2a	1	NW	4.5			56
West Betuwe	Dorpsstraat 2b	1	O	4.5			53
West Betuwe	Dorpsstraat 2c	1	W	4.5			55
West Betuwe	Dorpsstraat 2d	1	Z	4.5			54
West Betuwe	Dorpsstraat 3	1	ZW	7.5			56
West Betuwe	Dorpsstraat 4	1	W	4.5			56

Bijlage D3 - Basisberekeningen geluidgevoelige objecten | Niet saneringsobjecten

Deze bijlage bevat de adressen van objecten die op basis van het detail-onderzoek zijn uitgesloten voor sanering.

Gemeente	Adres	Bestemmingscode	Gevel-oriëntatie	Hoogte boven maaiveld (m)	Eerder gemeld object o.g.v. de Wgh, voor zover nog niet gesaneerd (x=ja)	Object gesitueerd langs wegvak bijlage 4 Bgm (x = Ja)	Geluidsbelasting $L_{den,GPP}$ [dB]
West Betuwe	Dorpsstraat 5	1	NW	4.5			54
West Betuwe	Dorpsstraat 5a	1	ZO	4.5			55
West Betuwe	Dorpsstraat 7	1	W	4.5			55
West Betuwe	Dorpsstraat 8a	1	ZW	4.5			57
West Betuwe	Dorpsstraat 9	1	W	4.5			56
West Betuwe	Fauststraat 1	1	ZW	7.5			57
West Betuwe	Fauststraat 10	1	ZO	7.5			57
West Betuwe	Fauststraat 11	1	NW	7.5			58
West Betuwe	Fauststraat 12	1	ZO	7.5			56
West Betuwe	Fauststraat 13	1	ZO	7.5			58
West Betuwe	Fauststraat 14	1	NW	7.5			56
West Betuwe	Fauststraat 15	1	ZO	7.5			58
West Betuwe	Fauststraat 16	1	ZO	7.5			58
West Betuwe	Fauststraat 17	1	O	7.5			59
West Betuwe	Fauststraat 18	1	ZO	7.5			58
West Betuwe	Fauststraat 19	1	O	7.5			58
West Betuwe	Fauststraat 2	1	ZW	7.5			57
West Betuwe	Fauststraat 20	1	ZO	7.5			58
West Betuwe	Fauststraat 21	1	O	7.5			58
West Betuwe	Fauststraat 22	1	ZO	7.5			58
West Betuwe	Fauststraat 23	1	O	7.5			57
West Betuwe	Fauststraat 24	1	N	7.5			57
West Betuwe	Fauststraat 25	1	W	7.5			57
West Betuwe	Fauststraat 26	1	O	7.5			57
West Betuwe	Fauststraat 27	1	W	7.5			57
West Betuwe	Fauststraat 28	1	O	7.5			57
West Betuwe	Fauststraat 29	1	W	7.5			57
West Betuwe	Fauststraat 3	1	ZO	7.5			57
West Betuwe	Fauststraat 30	1	O	7.5			58
West Betuwe	Fauststraat 31	1	W	7.5			56
West Betuwe	Fauststraat 32	1	O	7.5			57
West Betuwe	Fauststraat 33	1	W	7.5			56
West Betuwe	Fauststraat 34	1	W	7.5			57
West Betuwe	Fauststraat 35	1	W	7.5			56
West Betuwe	Fauststraat 36	1	O	7.5			56
West Betuwe	Fauststraat 38	1	O	7.5			56
West Betuwe	Fauststraat 4	1	ZO	7.5			57
West Betuwe	Fauststraat 40	1	W	7.5			57
West Betuwe	Fauststraat 42	1	W	7.5			57
West Betuwe	Fauststraat 44	1	W	7.5			56
West Betuwe	Fauststraat 46	1	W	7.5			56
West Betuwe	Fauststraat 48	1	W	7.5			57
West Betuwe	Fauststraat 5	1	ZO	7.5			58
West Betuwe	Fauststraat 6	1	ZO	7.5			57
West Betuwe	Fauststraat 7	1	ZO	7.5			58
West Betuwe	Fauststraat 8	1	ZO	7.5			58
West Betuwe	Fauststraat 9	1	ZO	7.5			58
West Betuwe	Heideweg 2	1	ZW	4.5			58
West Betuwe	Heideweg 6	1	ZW	4.5			62
West Betuwe	Hiernstraat 1	1	NO	7.5			54

Bijlage D3 - Basisberekeningen geluidgevoelige objecten | Niet saneringsobjecten

Deze bijlage bevat de adressen van objecten die op basis van het detail-onderzoek zijn uitgesloten voor sanering.

Gemeente	Adres	Bestemmingscode	Gevel-oriëntatie	Hoogte boven maaiveld (m)	Eerder gemeld object o.g.v. de Wgh, voor zover nog niet gesaneerd (x=ja)	Object gesitueerd langs wegvak bijlage 4 Bgm (x = Ja)	Geluidsbelasting $L_{den,GPP}$ [dB]
West Betuwe	Hiernstraat 10	1	ZO	4.5			53
West Betuwe	Hiernstraat 11	1	ZO	7.5			55
West Betuwe	Hiernstraat 12	1	NW	4.5			53
West Betuwe	Hiernstraat 13	1	ZW	7.5			57
West Betuwe	Hiernstraat 14	1	ZW	4.5			55
West Betuwe	Hiernstraat 15	1	NW	7.5			56
West Betuwe	Hiernstraat 16	1	ZO	4.5			56
West Betuwe	Hiernstraat 17	1	ZW	7.5			57
West Betuwe	Hiernstraat 18	1	ZO	4.5			55
West Betuwe	Hiernstraat 19	1	ZO	7.5			56
West Betuwe	Hiernstraat 2	1	ZO	4.5			53
West Betuwe	Hiernstraat 21	1	ZO	4.5			54
West Betuwe	Hiernstraat 3	1	NW	7.5			54
West Betuwe	Hiernstraat 4	1	ZO	4.5			53
West Betuwe	Hiernstraat 5	1	ZW	7.5			55
West Betuwe	Hiernstraat 6	1	ZO	4.5			54
West Betuwe	Hiernstraat 7	1	ZO	7.5			55
West Betuwe	Hiernstraat 8	1	ZO	4.5			53
West Betuwe	Hiernstraat 9	1	NW	7.5			55
West Betuwe	Hoge Sluisstraat 10	1	ZO	4.5			54
West Betuwe	Hoge Sluisstraat 12	1	ZO	4.5			55
West Betuwe	Hoge Sluisstraat 14	1	ZO	4.5			55
West Betuwe	Hoge Sluisstraat 16	1	ZW	7.5			56
West Betuwe	Hoge Sluisstraat 18	1	ZW	7.5			56
West Betuwe	Hoge Sluisstraat 2	1	ZO	4.5			53
West Betuwe	Hoge Sluisstraat 20	1	ZW	7.5			58
West Betuwe	Hoge Sluisstraat 4	1	ZW	4.5			56
West Betuwe	Hoge Sluisstraat 6	1	ZO	4.5			54
West Betuwe	Hoge Sluisstraat 8	1	ZO	4.5			54
West Betuwe	Industrieweg 10	1	O	4.5			55
West Betuwe	Industrieweg 2	1	N	1.5			57
West Betuwe	Industrieweg 29	1	O	7.5			59
West Betuwe	Industrieweg 38	1	NO	4.5			59
West Betuwe	Industrieweg 4	1	O	4.5			59
West Betuwe	Kerkstraat 1	1	ZW	7.5			55
West Betuwe	Kerkstraat 10	1	W	7.5			54
West Betuwe	Kerkstraat 12	1	ZW	4.5			51
West Betuwe	Kerkstraat 13	1	W	7.5			54
West Betuwe	Kerkstraat 14	1	ZW	10.5			55
West Betuwe	Kerkstraat 15	1	W	4.5			53
West Betuwe	Kerkstraat 15a	1	W	7.5			54
West Betuwe	Kerkstraat 15b	1	W	7.5			54
West Betuwe	Kerkstraat 16	1	ZW	7.5			55
West Betuwe	Kerkstraat 17	1	W	4.5			53
West Betuwe	Kerkstraat 17b	1	ZW	4.5			52
West Betuwe	Kerkstraat 18	1	ZO	4.5			53
West Betuwe	Kerkstraat 19	1	ZW	10.5			58
West Betuwe	Kerkstraat 1a	1	NW	4.5			52
West Betuwe	Kerkstraat 1b	1	ZW	7.5			55
West Betuwe	Kerkstraat 2	1	W	4.5			52

Bijlage D3 - Basisberekeningen geluidgevoelige objecten | Niet saneringsobjecten

Deze bijlage bevat de adressen van objecten die op basis van het detail-onderzoek zijn uitgesloten voor sanering.

Gemeente	Adres	Bestemmingscode	Gevel-oriëntatie	Hoogte boven maaiveld (m)	Eerder gemeld object o.g.v. de Wgh, voor zover nog niet gesaneerd (x=ja)	Object gesitueerd langs wegvak bijlage 4 Bgm (x = Ja)	Geluidsbelasting $L_{den,GPP}$ [dB]
West Betuwe	Kerkstraat 20	1	ZW	4.5			52
West Betuwe	Kerkstraat 21	1	ZW	10.5			57
West Betuwe	Kerkstraat 22	1	ZW	4.5			54
West Betuwe	Kerkstraat 23	1	ZW	7.5			57
West Betuwe	Kerkstraat 24	1	Z	7.5			56
West Betuwe	Kerkstraat 25	1	ZW	7.5			58
West Betuwe	Kerkstraat 26	1	W	4.5			54
West Betuwe	Kerkstraat 28	1	W	4.5			54
West Betuwe	Kerkstraat 28a	1	W	4.5			55
West Betuwe	Kerkstraat 3	1	W	4.5			52
West Betuwe	Kerkstraat 30	1	NW	4.5			55
West Betuwe	Kerkstraat 32	1	Z	1.5			55
West Betuwe	Kerkstraat 4	1	W	4.5			52
West Betuwe	Kerkstraat 5	1	W	4.5			52
West Betuwe	Kerkstraat 6	1	W	4.5			52
West Betuwe	Kerkstraat 7	1	W	4.5			52
West Betuwe	Kerkstraat 8	1	W	4.5			46
West Betuwe	Kerkstraat 9	1	Z	4.5			52
West Betuwe	Koningin Julianaplantsoen 1	1	NW	4.5			57
West Betuwe	Koningin Julianaplantsoen 10	1	Z	4.5			58
West Betuwe	Koningin Julianaplantsoen 11	1	NO	4.5			56
West Betuwe	Koningin Julianaplantsoen 12	1	NO	4.5			57
West Betuwe	Koningin Julianaplantsoen 13	1	NW	4.5			56
West Betuwe	Koningin Julianaplantsoen 14	1	ZW	4.5			57
West Betuwe	Koningin Julianaplantsoen 15	1	ZW	4.5			58
West Betuwe	Koningin Julianaplantsoen 16	1	ZO	4.5			58
West Betuwe	Koningin Julianaplantsoen 17	1	O	4.5			59
West Betuwe	Koningin Julianaplantsoen 18	1	ZW	4.5			57
West Betuwe	Koningin Julianaplantsoen 19	1	W	1.5			56
West Betuwe	Koningin Julianaplantsoen 2	1	W	1.5			54
West Betuwe	Koningin Julianaplantsoen 20	1	ZW	4.5			57
West Betuwe	Koningin Julianaplantsoen 21	1	W	4.5			58
West Betuwe	Koningin Julianaplantsoen 22	1	ZW	4.5			57
West Betuwe	Koningin Julianaplantsoen 23	1	W	4.5			58
West Betuwe	Koningin Julianaplantsoen 24	1	W	7.5			58
West Betuwe	Koningin Julianaplantsoen 25	1	W	4.5			58
West Betuwe	Koningin Julianaplantsoen 26	1	W	7.5			58
West Betuwe	Koningin Julianaplantsoen 27	1	O	4.5			57
West Betuwe	Koningin Julianaplantsoen 29	1	O	4.5			57
West Betuwe	Koningin Julianaplantsoen 2a	1	O	4.5			56
West Betuwe	Koningin Julianaplantsoen 3	1	NW	4.5			56
West Betuwe	Koningin Julianaplantsoen 31	1	W	4.5			57
West Betuwe	Koningin Julianaplantsoen 33	1	ZW	4.5			58
West Betuwe	Koningin Julianaplantsoen 35	1	ZW	4.5			58
West Betuwe	Koningin Julianaplantsoen 37	1	ZW	4.5			58
West Betuwe	Koningin Julianaplantsoen 39	1	ZO	4.5			57
West Betuwe	Koningin Julianaplantsoen 4	1	W	1.5			55
West Betuwe	Koningin Julianaplantsoen 41	1	ZO	4.5			58
West Betuwe	Koningin Julianaplantsoen 43	1	ZW	4.5			58
West Betuwe	Koningin Julianaplantsoen 45	1	O	4.5			59

Bijlage D3 - Basisberekeningen geluidgevoelige objecten | Niet saneringsobjecten

Deze bijlage bevat de adressen van objecten die op basis van het detail-onderzoek zijn uitgesloten voor sanering.

Gemeente	Adres	Bestemmingscode	Gevel-oriëntatie	Hoogte boven maaiveld (m)	Eerder gemeld object o.g.v. de Wgh, voor zover nog niet gesaneerd (x=ja)	Object gesitueerd langs wegvak bijlage 4 Bgm (x = Ja)	Geluidsbelasting $L_{den,GPP}$ [dB]
West Betuwe	Koningin Julianaplantsoen 47	1	Z	4.5			58
West Betuwe	Koningin Julianaplantsoen 49	1	Z	4.5			57
West Betuwe	Koningin Julianaplantsoen 5	1	ZO	4.5			55
West Betuwe	Koningin Julianaplantsoen 51	1	O	4.5			57
West Betuwe	Koningin Julianaplantsoen 53	1	O	4.5			57
West Betuwe	Koningin Julianaplantsoen 55	1	O	4.5			56
West Betuwe	Koningin Julianaplantsoen 57	1	O	4.5			55
West Betuwe	Koningin Julianaplantsoen 59	1	W	4.5			55
West Betuwe	Koningin Julianaplantsoen 6	1	Z	4.5			57
West Betuwe	Koningin Julianaplantsoen 7	1	ZO	4.5			56
West Betuwe	Koningin Julianaplantsoen 8	1	Z	4.5			58
West Betuwe	Koningin Julianaplantsoen 9	1	NO	4.5			57
West Betuwe	Koningin Wilhelminalaan 1	1	W	4.5			53
West Betuwe	Koningin Wilhelminalaan 10	1	W	4.5			53
West Betuwe	Koningin Wilhelminalaan 11	1	ZW	7.5			55
West Betuwe	Koningin Wilhelminalaan 12	1	W	4.5			53
West Betuwe	Koningin Wilhelminalaan 13	1	ZW	7.5			55
West Betuwe	Koningin Wilhelminalaan 14	1	ZW	4.5			54
West Betuwe	Koningin Wilhelminalaan 15	1	ZW	4.5			54
West Betuwe	Koningin Wilhelminalaan 16	1	ZW	4.5			53
West Betuwe	Koningin Wilhelminalaan 17	1	ZW	7.5			55
West Betuwe	Koningin Wilhelminalaan 18	1	ZW	4.5			53
West Betuwe	Koningin Wilhelminalaan 19	1	ZW	7.5			55
West Betuwe	Koningin Wilhelminalaan 2	1	W	1.5			51
West Betuwe	Koningin Wilhelminalaan 20	1	ZW	4.5			53
West Betuwe	Koningin Wilhelminalaan 21	1	ZW	4.5			53
West Betuwe	Koningin Wilhelminalaan 22	1	ZW	4.5			53
West Betuwe	Koningin Wilhelminalaan 23	1	ZW	4.5			53
West Betuwe	Koningin Wilhelminalaan 24	1	ZW	7.5			54
West Betuwe	Koningin Wilhelminalaan 25	1	ZW	4.5			52
West Betuwe	Koningin Wilhelminalaan 26	1	ZW	4.5			53
West Betuwe	Koningin Wilhelminalaan 27	1	NO	4.5			51
West Betuwe	Koningin Wilhelminalaan 28	1	ZW	4.5			52
West Betuwe	Koningin Wilhelminalaan 29	1	ZO	7.5			54
West Betuwe	Koningin Wilhelminalaan 3	1	W	1.5			51
West Betuwe	Koningin Wilhelminalaan 30	1	ZW	4.5			52
West Betuwe	Koningin Wilhelminalaan 32	1	ZW	4.5			52
West Betuwe	Koningin Wilhelminalaan 33	1	ZW	4.5			54
West Betuwe	Koningin Wilhelminalaan 34	1	ZW	4.5			52
West Betuwe	Koningin Wilhelminalaan 35	1	ZW	4.5			56
West Betuwe	Koningin Wilhelminalaan 36	1	ZW	4.5			52
West Betuwe	Koningin Wilhelminalaan 38	1	NW	4.5			53
West Betuwe	Koningin Wilhelminalaan 40	1	NW	1.5			48
West Betuwe	Koningin Wilhelminalaan 42	1	ZW	4.5			54
West Betuwe	Koningin Wilhelminalaan 5	1	W	1.5			51
West Betuwe	Koningin Wilhelminalaan 6	1	W	4.5			54
West Betuwe	Koningin Wilhelminalaan 7	1	ZW	4.5			53
West Betuwe	Koningin Wilhelminalaan 8	1	W	4.5			54
West Betuwe	Koningin Wilhelminalaan 9	1	ZW	4.5			52
West Betuwe	Korte Woerdenstraat 10	1	ZW	4.5			55

Bijlage D3 - Basisberekeningen geluidgevoelige objecten | Niet saneringsobjecten

Deze bijlage bevat de adressen van objecten die op basis van het detail-onderzoek zijn uitgesloten voor sanering.

Gemeente	Adres	Bestemmingscode	Gevel-oriëntatie	Hoogte boven maaiveld (m)	Eerder gemeld object o.g.v. de Wgh, voor zover nog niet gesaneerd (x=ja)	Object gesitueerd langs wegvak bijlage 4 Bgm (x = Ja)	Geluidsbelasting $L_{den,GPP}$ [dB]
West Betuwe	Korte Woerdenstraat 12	1	ZW	4.5			55
West Betuwe	Korte Woerdenstraat 14	1	ZW	4.5			55
West Betuwe	Korte Woerdenstraat 16	1	ZW	4.5			54
West Betuwe	Korte Woerdenstraat 2	1	ZW	4.5			55
West Betuwe	Korte Woerdenstraat 4	1	ZW	4.5			56
West Betuwe	Korte Woerdenstraat 6	1	ZW	4.5			55
West Betuwe	Korte Woerdenstraat 8	1	ZW	4.5			55
West Betuwe	Meerwijk 1	1	ZO	4.5			52
West Betuwe	Meerwijk 10	1	W	4.5			55
West Betuwe	Meerwijk 11	1	W	4.5			55
West Betuwe	Meerwijk 12	1	W	4.5			55
West Betuwe	Meerwijk 13	1	W	4.5			55
West Betuwe	Meerwijk 14	1	W	4.5			56
West Betuwe	Meerwijk 15	1	W	4.5			55
West Betuwe	Meerwijk 16	1	W	4.5			56
West Betuwe	Meerwijk 17	1	W	4.5			55
West Betuwe	Meerwijk 18	1	W	4.5			55
West Betuwe	Meerwijk 19	1	W	4.5			54
West Betuwe	Meerwijk 2	1	NO	4.5			52
West Betuwe	Meerwijk 20	1	W	4.5			55
West Betuwe	Meerwijk 21	1	W	4.5			54
West Betuwe	Meerwijk 22	1	W	7.5			55
West Betuwe	Meerwijk 23	1	W	4.5			53
West Betuwe	Meerwijk 24	1	W	4.5			55
West Betuwe	Meerwijk 3	1	ZW	4.5			54
West Betuwe	Meerwijk 4	1	NW	4.5			53
West Betuwe	Meerwijk 5	1	ZW	4.5			54
West Betuwe	Meerwijk 6	1	NW	4.5			53
West Betuwe	Meerwijk 7	1	N	4.5			53
West Betuwe	Meerwijk 8	1	W	4.5			55
West Betuwe	Meerwijk 9	1	NW	4.5			56
West Betuwe	Notaris van Aalstweg 1	1	ZO	4.5			52
West Betuwe	Notaris van Aalstweg 10	1	W	4.5			52
West Betuwe	Notaris van Aalstweg 11	1	W	7.5			56
West Betuwe	Notaris van Aalstweg 12	1	W	4.5			52
West Betuwe	Notaris van Aalstweg 13	1	W	7.5			56
West Betuwe	Notaris van Aalstweg 14	1	ZW	7.5			56
West Betuwe	Notaris van Aalstweg 14a	1	ZW	4.5			53
West Betuwe	Notaris van Aalstweg 14b	1	ZW	7.5			57
West Betuwe	Notaris van Aalstweg 15	1	W	7.5			56
West Betuwe	Notaris van Aalstweg 16	1	ZW	7.5			56
West Betuwe	Notaris van Aalstweg 17	1	N	7.5			55
West Betuwe	Notaris van Aalstweg 18	1	ZW	7.5			56
West Betuwe	Notaris van Aalstweg 19	1	W	7.5			55
West Betuwe	Notaris van Aalstweg 2	1	ZW	4.5			54
West Betuwe	Notaris van Aalstweg 20	1	ZW	7.5			57
West Betuwe	Notaris van Aalstweg 21	1	W	7.5			55
West Betuwe	Notaris van Aalstweg 22	1	ZW	7.5			56
West Betuwe	Notaris van Aalstweg 23	1	ZW	7.5			55
West Betuwe	Notaris van Aalstweg 24	1	ZW	1.5			50

Bijlage D3 - Basisberekeningen geluidgevoelige objecten | Niet saneringsobjecten

Deze bijlage bevat de adressen van objecten die op basis van het detail-onderzoek zijn uitgesloten voor sanering.

Gemeente	Adres	Bestemmingscode	Gevel-oriëntatie	Hoogte boven maaiveld (m)	Eerder gemeld object o.g.v. de Wgh, voor zover nog niet gesaneerd (x=ja)	Object gesitueerd langs wegvak bijlage 4 Bgm (x = Ja)	Geluidsbelasting $L_{den,GPP}$ [dB]
West Betuwe	Notaris van Aalstweg 25	1	ZW	7.5			55
West Betuwe	Notaris van Aalstweg 26	1	ZW	4.5			53
West Betuwe	Notaris van Aalstweg 27	1	ZW	7.5			56
West Betuwe	Notaris van Aalstweg 28	1	ZW	4.5			53
West Betuwe	Notaris van Aalstweg 29	1	ZW	7.5			56
West Betuwe	Notaris van Aalstweg 3	1	ZW	1.5			51
West Betuwe	Notaris van Aalstweg 30	1	ZW	4.5			53
West Betuwe	Notaris van Aalstweg 31	1	ZW	7.5			56
West Betuwe	Notaris van Aalstweg 32	1	ZW	1.5			50
West Betuwe	Notaris van Aalstweg 33	1	ZW	7.5			56
West Betuwe	Notaris van Aalstweg 34	1	ZW	4.5			53
West Betuwe	Notaris van Aalstweg 35	1	ZW	7.5			55
West Betuwe	Notaris van Aalstweg 37	1	ZW	7.5			55
West Betuwe	Notaris van Aalstweg 4	4	ZW	4.5			55
West Betuwe	Notaris van Aalstweg 5	1	ZW	4.5			53
West Betuwe	Notaris van Aalstweg 6	1	W	4.5			54
West Betuwe	Notaris van Aalstweg 7	1	ZW	4.5			53
West Betuwe	Notaris van Aalstweg 8	1	W	4.5			52
West Betuwe	Notaris van Aalstweg 9	1	ZO	4.5			52
West Betuwe	Peperstraat 1	1	W	4.5			56
West Betuwe	Peperstraat 2	1	Z	1.5			54
West Betuwe	Peperstraat 2a	1	O	4.5			56
West Betuwe	Peperstraat 3	1	O	4.5			54
West Betuwe	Peperstraat 4	1	N	4.5			54
West Betuwe	Peperstraat 5	1	Z	4.5			54
West Betuwe	Peperstraat 6	1	W	7.5			56
West Betuwe	Pompstraat 10	1	Z	4.5			53
West Betuwe	Pompstraat 2	1	Z	1.5			51
West Betuwe	Pompstraat 3	1	W	4.5			53
West Betuwe	Pompstraat 4	1	Z	4.5			52
West Betuwe	Pompstraat 5	1	Z	4.5			53
West Betuwe	Pompstraat 5a	1	Z	4.5			52
West Betuwe	Pompstraat 6	1	Z	1.5			52
West Betuwe	Prins Willem Alexanderstraat 1	1	ZW	7.5			59
West Betuwe	Prins Willem Alexanderstraat 10	1	ZW	4.5			58
West Betuwe	Prins Willem Alexanderstraat 11	1	ZW	7.5			57
West Betuwe	Prins Willem Alexanderstraat 12	1	ZW	4.5			57
West Betuwe	Prins Willem Alexanderstraat 13	1	ZW	7.5			56
West Betuwe	Prins Willem Alexanderstraat 15	1	ZW	7.5			56
West Betuwe	Prins Willem Alexanderstraat 17	1	ZW	7.5			56
West Betuwe	Prins Willem Alexanderstraat 19	1	ZO	7.5			57
West Betuwe	Prins Willem Alexanderstraat 2	1	ZW	4.5			56
West Betuwe	Prins Willem Alexanderstraat 21	1	ZW	7.5			56
West Betuwe	Prins Willem Alexanderstraat 23	1	ZO	7.5			58
West Betuwe	Prins Willem Alexanderstraat 25	1	NW	7.5			57
West Betuwe	Prins Willem Alexanderstraat 3	1	ZO	4.5			55
West Betuwe	Prins Willem Alexanderstraat 4	1	ZW	4.5			56
West Betuwe	Prins Willem Alexanderstraat 5	1	ZO	4.5			55
West Betuwe	Prins Willem Alexanderstraat 6	1	ZW	4.5			57
West Betuwe	Prins Willem Alexanderstraat 7	1	ZO	7.5			57

Bijlage D3 - Basisberekeningen geluidgevoelige objecten | Niet saneringsobjecten

Deze bijlage bevat de adressen van objecten die op basis van het detail-onderzoek zijn uitgesloten voor sanering.

Gemeente	Adres	Bestemmingscode	Gevel-oriëntatie	Hoogte boven maaiveld (m)	Eerder gemeld object o.g.v. de Wgh, voor zover nog niet gesaneerd (x=ja)	Object gesitueerd langs wegvak bijlage 4 Bgm (x = Ja)	Geluidsbelasting $L_{den,GPP}$ [dB]
West Betuwe	Prins Willem Alexanderstraat 8	1	ZW	4.5			57
West Betuwe	Prins Willem Alexanderstraat 9	1	ZW	7.5			57
West Betuwe	Prinses Beatrixstraat 1	1	ZO	7.5			55
West Betuwe	Prinses Beatrixstraat 10	1	ZO	4.5			53
West Betuwe	Prinses Beatrixstraat 11	1	ZO	4.5			55
West Betuwe	Prinses Beatrixstraat 12	1	ZW	7.5			56
West Betuwe	Prinses Beatrixstraat 13	1	ZO	4.5			53
West Betuwe	Prinses Beatrixstraat 14	1	ZO	7.5			56
West Betuwe	Prinses Beatrixstraat 15	1	NW	4.5			54
West Betuwe	Prinses Beatrixstraat 16	1	ZO	4.5			54
West Betuwe	Prinses Beatrixstraat 17	1	ZO	7.5			57
West Betuwe	Prinses Beatrixstraat 18	1	ZO	7.5			56
West Betuwe	Prinses Beatrixstraat 19	1	ZW	4.5			57
West Betuwe	Prinses Beatrixstraat 2	1	ZO	7.5			55
West Betuwe	Prinses Beatrixstraat 20	1	ZW	4.5			57
West Betuwe	Prinses Beatrixstraat 3	1	NW	7.5			55
West Betuwe	Prinses Beatrixstraat 4	1	ZO	4.5			53
West Betuwe	Prinses Beatrixstraat 5	1	ZO	4.5			53
West Betuwe	Prinses Beatrixstraat 6	1	ZO	4.5			53
West Betuwe	Prinses Beatrixstraat 7	1	ZO	4.5			54
West Betuwe	Prinses Beatrixstraat 8	1	ZO	4.5			53
West Betuwe	Prinses Beatrixstraat 9	1	ZW	7.5			57
West Betuwe	Ringweistraat 1	99	O	4.5			58
West Betuwe	Ringweistraat 11	99	O	4.5			58
West Betuwe	Ringweistraat 3	99	O	4.5			58
West Betuwe	Ringweistraat 5	99	O	4.5			58
West Betuwe	Ringweistraat 7	99	O	4.5			58
West Betuwe	Ringweistraat 9	99	O	4.5			58
West Betuwe	Slimweistraat 3	1	ZO	4.5			62
West Betuwe	Slimweistraat 4	1	NO	4.5			62
West Betuwe	Slimweistraat 5	1	NO	4.5			60
West Betuwe	Slimweistraat 6	1	NO	4.5			57
West Betuwe	Slimweistraat 6a	1	NO	4.5			57
West Betuwe	Steenweg 10	1	O	4.5			58
West Betuwe	Steenweg 14	1	Z	4.5			56
West Betuwe	Steenweg 16	1	N	7.5			60
West Betuwe	Steenweg 17a	1	O	4.5			61
West Betuwe	Steenweg 17b	99	O	4.5			61
West Betuwe	Steenweg 18	1	O	4.5			61
West Betuwe	Steenweg 24a	1	ZW	7.5			55
West Betuwe	Steenweg 26	1	NW	4.5			53
West Betuwe	Steenweg 28	1	ZO	4.5			52
West Betuwe	Steenweg 30	1	NW	4.5			52
West Betuwe	Steenweg 31	1	Z	4.5			57
West Betuwe	Steenweg 32	1	NW	4.5			54
West Betuwe	Steenweg 33	1	Z	4.5			56
West Betuwe	Steenweg 35	1	NW	4.5			56
West Betuwe	Steenweg 36	1	W	4.5			53
West Betuwe	Steenweg 38	1	W	4.5			52
West Betuwe	Steenweg 40	1	W	4.5			52

Bijlage D3 - Basisberekeningen geluidgevoelige objecten | Niet saneringsobjecten

Deze bijlage bevat de adressen van objecten die op basis van het detail-onderzoek zijn uitgesloten voor sanering.

Gemeente	Adres	Bestemmingscode	Gevel-oriëntatie	Hoogte boven maaiveld (m)	Eerder gemeld object o.g.v. de Wgh, voor zover nog niet gesaneerd (x=ja)	Object gesitueerd langs wegvak bijlage 4 Bgm (x = Ja)	Geluidsbelasting $L_{den,GPP}$ [dB]
West Betuwe	Steenweg 41	1	NO	4.5			54
West Betuwe	Steenweg 43	1	NW	4.5			55
West Betuwe	Steenweg 45	1	NO	4.5			53
West Betuwe	Steenweg 47	1	ZW	4.5			54
West Betuwe	Steenweg 49	1	W	4.5			54
West Betuwe	Waalbandijk 5	1	NO	7.5			62
West Betuwe	Weerdenborch 10	1	NO	7.5			57
West Betuwe	Weerdenborch 12	1	NO	7.5			58
West Betuwe	Weerdenborch 14	1	ZO	7.5			58
West Betuwe	Weerdenborch 16	1	ZO	7.5			59
West Betuwe	Weerdenborch 18	1	ZO	7.5			58
West Betuwe	Weerdenborch 2	1	NO	7.5			58
West Betuwe	Weerdenborch 20	1	W	7.5			57
West Betuwe	Weerdenborch 22	1	W	7.5			57
West Betuwe	Weerdenborch 24	1	W	7.5			57
West Betuwe	Weerdenborch 4	1	NO	7.5			58
West Betuwe	Weerdenborch 59	1	Z	7.5			60
West Betuwe	Weerdenborch 6	1	NO	7.5			57
West Betuwe	Weerdenborch 61	1	NO	7.5			59
West Betuwe	Weerdenborch 63	1	NW	7.5			59
West Betuwe	Weerdenborch 65	1	NW	7.5			59
West Betuwe	Weerdenborch 67	1	NW	7.5			59
West Betuwe	Weerdenborch 69	1	NW	7.5			58
West Betuwe	Weerdenborch 71	1	NW	7.5			58
West Betuwe	Weerdenborch 73	1	NW	7.5			57
West Betuwe	Weerdenborch 75	1	NW	7.5			57
West Betuwe	Weerdenborch 77	1	NW	7.5			57
West Betuwe	Weerdenborch 79	1	NW	7.5			57
West Betuwe	Weerdenborch 8	1	NO	7.5			57
West Betuwe	Weerdenborch 81	1	NW	7.5			57
West Betuwe	Weerdenborch 83	1	NW	7.5			57
West Betuwe	Weerdenborch 85	1	NW	7.5			57
West Betuwe	Weerdenborch 87	1	NW	7.5			57
West Betuwe	Weerdenborch 89	1	NW	4.5			57
West Betuwe	Weerdenborch 91	1	NW	4.5			57
West Betuwe	Weerdenborch 93	1	NW	1.5			56
West Betuwe	Weerdenborch 95	1	NW	4.5			57
West Betuwe	Weerdenborch 97	1	NW	4.5			57
West Betuwe	Weergang 1	1	NW	7.5			59
West Betuwe	Weergang 11	1	ZO	7.5			59
West Betuwe	Weergang 3	1	NW	7.5			58
West Betuwe	Weergang 5	1	ZO	7.5			58
West Betuwe	Weergang 7	1	ZO	7.5			57
West Betuwe	Weergang 9	1	ZO	7.5			58
West Betuwe	Zandweg 1	1	ZW	4.5			60
West Betuwe	Zandweg 10	1	NW	1.5			56
West Betuwe	Zandweg 12	1	NW	4.5			57
West Betuwe	Zandweg 14	1	ZW	4.5			57
West Betuwe	Zandweg 16	1	NW	4.5			55
West Betuwe	Zandweg 18	1	NW	4.5			55

Bijlage D3 - Basisberekeningen geluidgevoelige objecten | Niet saneringsobjecten

Deze bijlage bevat de adressen van objecten die op basis van het detail-onderzoek zijn uitgesloten voor sanering.

Gemeente	Adres	Bestemmingscode	Gevel-oriëntatie	Hoogte boven maaiveld (m)	Eerder gemeld object o.g.v. de Wgh, voor zover nog niet gesaneerd (x=ja)	Object gesitueerd langs wegvak bijlage 4 Bgm (x = Ja)	Geluidsbelasting L _{den,GPP} [dB]
West Betuwe	Zandweg 22	1	NW	4.5			55
West Betuwe	Zandweg 24	1	NW	4.5			54
West Betuwe	Zandweg 26	1	ZW	7.5			57
West Betuwe	Zandweg 28	1	NW	7.5			54
West Betuwe	Zandweg 3	1	ZW	4.5			57
West Betuwe	Zandweg 30	1	NW	4.5			54
West Betuwe	Zandweg 32	1	NW	4.5			55
West Betuwe	Zandweg 34	1	NW	4.5			54
West Betuwe	Zandweg 4	1	ZW	7.5			57
West Betuwe	Zandweg 5	1	ZW	4.5			55
West Betuwe	Zandweg 6	1	NW	4.5			56
West Betuwe	Zandweg 8	1	NW	4.5			57
West Betuwe	Zandweistraat 10	99	O	4.5			58
West Betuwe	Zandweistraat 12	99	O	4.5			58
West Betuwe	Zandweistraat 2	4	O	4.5			58
West Betuwe	Zandweistraat 4	99	O	4.5			58
West Betuwe	Zandweistraat 6	99	O	4.5			58
West Betuwe	Zandweistraat 8	99	O	4.5			58
Zaltbommel	Abraham Kuijperstraat 1	1	NO	4.5			54
Zaltbommel	Abraham Kuijperstraat 10	1	ZW	4.5			53
Zaltbommel	Abraham Kuijperstraat 11	1	NO	4.5			54
Zaltbommel	Abraham Kuijperstraat 12	1	ZW	4.5			53
Zaltbommel	Abraham Kuijperstraat 13	1	NO	4.5			54
Zaltbommel	Abraham Kuijperstraat 14	1	NO	4.5			54
Zaltbommel	Abraham Kuijperstraat 15	1	ZW	4.5			54
Zaltbommel	Abraham Kuijperstraat 16	1	NO	4.5			54
Zaltbommel	Abraham Kuijperstraat 17	1	NO	4.5			54
Zaltbommel	Abraham Kuijperstraat 18	1	NO	4.5			54
Zaltbommel	Abraham Kuijperstraat 19	1	ZO	4.5			54
Zaltbommel	Abraham Kuijperstraat 2	1	NO	4.5			53
Zaltbommel	Abraham Kuijperstraat 20	1	NO	4.5			53
Zaltbommel	Abraham Kuijperstraat 21	1	NW	4.5			54
Zaltbommel	Abraham Kuijperstraat 22	1	NO	4.5			54
Zaltbommel	Abraham Kuijperstraat 23	1	ZO	4.5			55
Zaltbommel	Abraham Kuijperstraat 24	1	NO	4.5			55
Zaltbommel	Abraham Kuijperstraat 3	1	NO	4.5			54
Zaltbommel	Abraham Kuijperstraat 4	1	ZO	4.5			54
Zaltbommel	Abraham Kuijperstraat 5	1	NO	4.5			54
Zaltbommel	Abraham Kuijperstraat 6	1	NO	4.5			53
Zaltbommel	Abraham Kuijperstraat 7	1	NO	4.5			54
Zaltbommel	Abraham Kuijperstraat 8	1	NO	4.5			53
Zaltbommel	Abraham Kuijperstraat 9	1	NO	4.5			54
Zaltbommel	AF de Savornin Lohmanstr 1	1	NO	4.5			55
Zaltbommel	AF de Savornin Lohmanstr 10	1	NO	4.5			54
Zaltbommel	AF de Savornin Lohmanstr 11	1	NO	4.5			55
Zaltbommel	AF de Savornin Lohmanstr 12	1	ZW	4.5			54
Zaltbommel	AF de Savornin Lohmanstr 13	1	ZW	4.5			54
Zaltbommel	AF de Savornin Lohmanstr 14	1	ZW	4.5			56
Zaltbommel	AF de Savornin Lohmanstr 15	1	NO	4.5			55
Zaltbommel	AF de Savornin Lohmanstr 16	1	NO	7.5			56

Bijlage D3 - Basisberekeningen geluidgevoelige objecten | Niet saneringsobjecten

Deze bijlage bevat de adressen van objecten die op basis van het detail-onderzoek zijn uitgesloten voor sanering.

Gemeente	Adres	Bestemmingscode	Gevel-oriëntatie	Hoogte boven maaiveld (m)	Eerder gemeld object o.g.v. de Wgh, voor zover nog niet gesaneerd (x=ja)	Object gesitueerd langs wegvak bijlage 4 Bgm (x = Ja)	Geluidsbelasting $L_{den,GPP}$ [dB]
Zaltbommel	AF de Savornin Lohmanstr 17	1	NO	4.5			55
Zaltbommel	AF de Savornin Lohmanstr 18	1	ZW	4.5			55
Zaltbommel	AF de Savornin Lohmanstr 19	1	NO	4.5			55
Zaltbommel	AF de Savornin Lohmanstr 20	1	ZW	4.5			55
Zaltbommel	AF de Savornin Lohmanstr 21	1	NO	4.5			55
Zaltbommel	AF de Savornin Lohmanstr 22	1	NO	4.5			54
Zaltbommel	AF de Savornin Lohmanstr 23	1	ZO	4.5			55
Zaltbommel	AF de Savornin Lohmanstr 24	1	ZW	4.5			55
Zaltbommel	AF de Savornin Lohmanstr 25	1	NO	4.5			54
Zaltbommel	AF de Savornin Lohmanstr 26	1	ZW	4.5			55
Zaltbommel	AF de Savornin Lohmanstr 27	1	NO	4.5			55
Zaltbommel	AF de Savornin Lohmanstr 28	1	ZO	4.5			56
Zaltbommel	AF de Savornin Lohmanstr 29	1	NO	4.5			54
Zaltbommel	AF de Savornin Lohmanstr 3	1	NO	4.5			55
Zaltbommel	AF de Savornin Lohmanstr 31	1	ZW	4.5			55
Zaltbommel	AF de Savornin Lohmanstr 33	1	ZW	4.5			54
Zaltbommel	AF de Savornin Lohmanstr 35	1	NO	7.5			58
Zaltbommel	AF de Savornin Lohmanstr 37	1	NO	4.5			55
Zaltbommel	AF de Savornin Lohmanstr 4	1	ZW	4.5			54
Zaltbommel	AF de Savornin Lohmanstr 4a	99	NO	4.5			54
Zaltbommel	AF de Savornin Lohmanstr 5	1	NO	4.5			54
Zaltbommel	AF de Savornin Lohmanstr 6	1	NO	7.5			56
Zaltbommel	AF de Savornin Lohmanstr 7	1	NO	4.5			54
Zaltbommel	AF de Savornin Lohmanstr 8	1	NO	4.5			54
Zaltbommel	AF de Savornin Lohmanstr 9	1	NO	4.5			55
Zaltbommel	Agnietenstraat 16	1	ZO	4.5			50
Zaltbommel	Agnietenstraat 17	1	NO	4.5			56
Zaltbommel	Agnietenstraat 19	1	NO	4.5			56
Zaltbommel	Agnietenstraat 21	1	NO	4.5			56
Zaltbommel	Agnietenstraat 23	1	NO	4.5			56
Zaltbommel	Agnietenstraat 25	1	NO	4.5			56
Zaltbommel	Agnietenstraat 27	1	NO	4.5			56
Zaltbommel	Agnietenstraat 29	1	NO	4.5			56
Zaltbommel	Agnietenstraat 35	1	NO	4.5			56
Zaltbommel	Agnietenstraat 37	1	NO	4.5			56
Zaltbommel	Agnietenstraat 39	1	NO	4.5			56
Zaltbommel	Agnietenstraat 41	1	NO	4.5			56
Zaltbommel	Agnietenstraat 43	1	NO	4.5			56
Zaltbommel	Agnietenstraat 45	1	NO	4.5			56
Zaltbommel	Agnietenstraat 47	1	NO	4.5			56
Zaltbommel	Agnietenstraat 49	1	NO	4.5			56
Zaltbommel	Agnietenstraat 51	1	NO	4.5			56
Zaltbommel	Burg C van Nootenstraat 13	1	NO	1.5			51
Zaltbommel	Burg C van Nootenstraat 15	1	NO	4.5			52
Zaltbommel	Burg C van Nootenstraat 17	1	ZW	4.5			51
Zaltbommel	Burg C van Nootenstraat 19	1	NO	1.5			51
Zaltbommel	Burg C van Nootenstraat 20	1	NO	4.5			50
Zaltbommel	Burg C van Nootenstraat 21	1	NO	4.5			51
Zaltbommel	Burg C van Nootenstraat 22	1	ZW	4.5			50
Zaltbommel	Burg C van Nootenstraat 23	1	ZW	4.5			51

Bijlage D3 - Basisberekeningen geluidgevoelige objecten | Niet saneringsobjecten

Deze bijlage bevat de adressen van objecten die op basis van het detail-onderzoek zijn uitgesloten voor sanering.

Gemeente	Adres	Bestemmingscode	Gevel-oriëntatie	Hoogte boven maaiveld (m)	Eerder gemeld object o.g.v. de Wgh, voor zover nog niet gesaneerd (x=ja)	Object gesitueerd langs wegvak bijlage 4 Bgm (x = Ja)	Geluidsbelasting $L_{den,GPP}$ [dB]
Zaltbommel	Burg C van Nootenstraat 24	1	ZW	4.5			50
Zaltbommel	Burg C van Nootenstraat 25	1	ZW	4.5			51
Zaltbommel	Burg C van Nootenstraat 26	1	ZW	1.5			50
Zaltbommel	Burg C van Nootenstraat 27	1	ZW	4.5			51
Zaltbommel	Burg C van Nootenstraat 28	1	NO	4.5			50
Zaltbommel	Burgwal 1	1	ZO	4.5			57
Zaltbommel	Burgwal 10	1	NW	4.5			60
Zaltbommel	Burgwal 2	1	NW	7.5			60
Zaltbommel	Burgwal 3	1	O	7.5			62
Zaltbommel	Burgwal 4	1	NW	7.5			60
Zaltbommel	Burgwal 5	1	N	4.5			61
Zaltbommel	Burgwal 6	1	NW	4.5			60
Zaltbommel	Burgwal 8	1	NO	7.5			61
Zaltbommel	de Virieusingel 10	1	NW	4.5			56
Zaltbommel	de Virieusingel 10a	1	NW	7.5			57
Zaltbommel	de Virieusingel 12	99	N	7.5			57
Zaltbommel	de Virieusingel 12b	1	ZO	7.5			57
Zaltbommel	de Virieusingel 14	1	O	7.5			58
Zaltbommel	de Virieusingel 16	1	NO	7.5			62
Zaltbommel	de Virieusingel 18	1	NO	7.5			61
Zaltbommel	de Virieusingel 2	1	NO	7.5			55
Zaltbommel	de Virieusingel 20	1	NO	7.5			61
Zaltbommel	de Virieusingel 22	1	NO	7.5			61
Zaltbommel	de Virieusingel 24	1	NO	7.5			61
Zaltbommel	de Virieusingel 26	1	NO	4.5			61
Zaltbommel	de Virieusingel 28	1	NO	4.5			61
Zaltbommel	de Virieusingel 30	1	NO	7.5			61
Zaltbommel	de Virieusingel 32	1	NO	4.5			61
Zaltbommel	de Virieusingel 34	1	ZO	7.5			60
Zaltbommel	de Virieusingel 36	1	O	4.5			60
Zaltbommel	de Virieusingel 4	1	Z	1.5			51
Zaltbommel	de Virieusingel 6	1	O	4.5			54
Zaltbommel	Dr AF Philipslaan 11	1	ZO	7.5			60
Zaltbommel	Dr AF Philipslaan 13	1	NO	7.5			60
Zaltbommel	Dr AF Philipslaan 15	1	NO	7.5			60
Zaltbommel	Dr AF Philipslaan 17	1	ZW	7.5			57
Zaltbommel	Dr AF Philipslaan 19	1	NO	7.5			60
Zaltbommel	Dr AF Philipslaan 5	1	NO	7.5			60
Zaltbommel	Dr AF Philipslaan 7	1	NO	7.5			58
Zaltbommel	Dr AF Philipslaan 9	1	NO	7.5			60
Zaltbommel	Heksenwal 26	1	NO	4.5			57
Zaltbommel	Heksenwal 28	1	NO	1.5			57
Zaltbommel	Heksenwal 30	1	NO	1.5			57
Zaltbommel	Heksenwal 32	1	NO	1.5			57
Zaltbommel	Hugo de Grootstraat 1	1	NO	1.5			51
Zaltbommel	Hugo de Grootstraat 11	1	NO	7.5			55
Zaltbommel	Hugo de Grootstraat 13	1	ZO	7.5			54
Zaltbommel	Hugo de Grootstraat 15	1	ZO	7.5			54
Zaltbommel	Hugo de Grootstraat 17	1	ZO	7.5			54
Zaltbommel	Hugo de Grootstraat 19	1	ZO	7.5			53

Bijlage D3 - Basisberekeningen geluidgevoelige objecten | Niet saneringsobjecten

Deze bijlage bevat de adressen van objecten die op basis van het detail-onderzoek zijn uitgesloten voor sanering.

Gemeente	Adres	Bestemmingscode	Gevel-oriëntatie	Hoogte boven maaiveld (m)	Eerder gemeld object o.g.v. de Wgh, voor zover nog niet gesaneerd (x=ja)	Object gesitueerd langs wegvak bijlage 4 Bgm (x = Ja)	Geluidsbelasting $L_{den,GPP}$ [dB]
Zaltbommel	Hugo de Grootstraat 21	1	ZO	7.5			54
Zaltbommel	Hugo de Grootstraat 23	1	ZO	7.5			53
Zaltbommel	Hugo de Grootstraat 25	1	ZO	7.5			53
Zaltbommel	Hugo de Grootstraat 3	1	NO	1.5			51
Zaltbommel	Hugo de Grootstraat 5	1	NO	1.5			51
Zaltbommel	Hugo de Grootstraat 7	1	NO	1.5			52
Zaltbommel	Hugo de Grootstraat 9	1	NO	1.5			52
Zaltbommel	Inktfordseweg 1	1	NW	4.5			58
Zaltbommel	Inktfordseweg 1a	1	W	4.5			58
Zaltbommel	J van Oldenbarneveldtstr 21	1	NO	7.5			54
Zaltbommel	J van Oldenbarneveldtstr 23	1	NO	7.5			54
Zaltbommel	J van Oldenbarneveldtstr 43	1	NO	7.5			54
Zaltbommel	J van Oldenbarneveldtstr 45	1	NO	7.5			54
Zaltbommel	J van Oldenbarneveldtstr 47	1	NO	7.5			54
Zaltbommel	J van Oldenbarneveldtstr 52a	1	NO	4.5			53
Zaltbommel	J van Oldenbarneveldtstr 54	1	ZO	4.5			54
Zaltbommel	J van Oldenbarneveldtstr 67	1	NO	7.5			54
Zaltbommel	J van Oldenbarneveldtstr 69	1	NO	7.5			54
Zaltbommel	J van Oldenbarneveldtstr 71	1	NO	7.5			54
Zaltbommel	J van Oldenbarneveldtstr 73	1	NO	7.5			53
Zaltbommel	J van Oldenbarneveldtstr 75	1	NO	7.5			53
Zaltbommel	J van Oldenbarneveldtstr 77	1	NO	4.5			52
Zaltbommel	J van Oldenbarneveldtstr 79	1	ZO	4.5			53
Zaltbommel	Johan de Wittstraat 24	1	NO	7.5			54
Zaltbommel	Johan de Wittstraat 26	1	NO	7.5			54
Zaltbommel	Johan de Wittstraat 34	1	NO	7.5			54
Zaltbommel	Johan de Wittstraat 36	1	NO	7.5			54
Zaltbommel	Johan de Wittstraat 38	1	NO	7.5			54
Zaltbommel	Johan de Wittstraat 40	1	NO	7.5			54
Zaltbommel	Johan de Wittstraat 42	1	NO	7.5			54
Zaltbommel	Johan de Wittstraat 44	1	NO	7.5			54
Zaltbommel	Johan de Wittstraat 46	1	NO	7.5			54
Zaltbommel	Johan de Wittstraat 48	1	NO	7.5			54
Zaltbommel	Johan de Wittstraat 50	99	NO	7.5			54
Zaltbommel	Johan de Wittstraat 52	1	NO	7.5			54
Zaltbommel	Johan de Wittstraat 54	1	NO	7.5			54
Zaltbommel	Johan de Wittstraat 56	1	NO	7.5			54
Zaltbommel	Johan de Wittstraat 58	1	NO	7.5			54
Zaltbommel	Johan de Wittstraat 60	1	NO	7.5			54
Zaltbommel	Johan de Wittstraat 62	1	NO	7.5			54
Zaltbommel	Johan de Wittstraat 64	1	NO	7.5			54
Zaltbommel	Johan de Wittstraat 66	1	NO	7.5			54
Zaltbommel	Johan de Wittstraat 68	1	NO	7.5			54
Zaltbommel	Johan de Wittstraat 70	1	NO	7.5			54
Zaltbommel	Johan de Wittstraat 72	1	NO	7.5			54
Zaltbommel	Johan de Wittstraat 74	1	NO	7.5			54
Zaltbommel	Johan de Wittstraat 76	1	NO	7.5			54
Zaltbommel	Johan de Wittstraat 78	1	NO	7.5			54
Zaltbommel	Johan de Wittstraat 80	1	NO	7.5			54
Zaltbommel	Johan de Wittstraat 82	1	NO	7.5			54

Bijlage D3 - Basisberekeningen geluidgevoelige objecten | Niet saneringsobjecten

Deze bijlage bevat de adressen van objecten die op basis van het detail-onderzoek zijn uitgesloten voor sanering.

Gemeente	Adres	Bestemmingscode	Gevel-oriëntatie	Hoogte boven maaiveld (m)	Eerder gemeld object o.g.v. de Wgh, voor zover nog niet gesaneerd (x=ja)	Object gesitueerd langs wegvak bijlage 4 Bgm (x = Ja)	Geluidsbelasting $L_{den,GPP}$ [dB]
Zaltbommel	Johan de Wittstraat 84	1	NO	7.5			54
Zaltbommel	Johan de Wittstraat 86	1	NO	7.5			54
Zaltbommel	Johan de Wittstraat 88	1	NO	7.5			54
Zaltbommel	Koningin Wilhelminaweg 20	1	NO	7.5			54
Zaltbommel	Koningin Wilhelminaweg 22	1	NO	4.5			54
Zaltbommel	Koningin Wilhelminaweg 24	1	NO	4.5			54
Zaltbommel	Koningin Wilhelminaweg 26	1	NO	7.5			55
Zaltbommel	Koningin Wilhelminaweg 26a	1	NO	4.5			54
Zaltbommel	Koningin Wilhelminaweg 27	1	NO	4.5			54
Zaltbommel	Koningin Wilhelminaweg 27a	1	NO	4.5			53
Zaltbommel	Koningin Wilhelminaweg 27b	1	NO	4.5			54
Zaltbommel	Koningin Wilhelminaweg 28	1	NO	7.5			54
Zaltbommel	Koningin Wilhelminaweg 29	1	NO	7.5			56
Zaltbommel	Koningin Wilhelminaweg 30	1	NO	7.5			55
Zaltbommel	Koningin Wilhelminaweg 31	1	NO	7.5			56
Zaltbommel	Koningin Wilhelminaweg 32	1	NO	7.5			55
Zaltbommel	Koningin Wilhelminaweg 33	1	NO	7.5			56
Zaltbommel	Koningin Wilhelminaweg 34	1	NO	7.5			54
Zaltbommel	Koningin Wilhelminaweg 35	1	NO	7.5			56
Zaltbommel	Koningin Wilhelminaweg 36	1	ZO	7.5			54
Zaltbommel	Koningin Wilhelminaweg 37	1	NO	7.5			56
Zaltbommel	Koningin Wilhelminaweg 38	1	NO	7.5			55
Zaltbommel	Koningin Wilhelminaweg 39	1	NO	1.5			56
Zaltbommel	Koningin Wilhelminaweg 40	1	NO	1.5			53
Zaltbommel	Koningin Wilhelminaweg 41	1	NO	7.5			56
Zaltbommel	Koningin Wilhelminaweg 42	1	NO	7.5			55
Zaltbommel	Koningin Wilhelminaweg 43	1	NO	7.5			57
Zaltbommel	Koningin Wilhelminaweg 44	1	NW	7.5			52
Zaltbommel	Koningin Wilhelminaweg 45	1	NO	7.5			57
Zaltbommel	Koningin Wilhelminaweg 46	1	NO	10.5			55
Zaltbommel	Koningin Wilhelminaweg 47	1	NO	7.5			57
Zaltbommel	Koningin Wilhelminaweg 49	1	NO	7.5			58
Zaltbommel	Koningin Wilhelminaweg 50	1	NO	7.5			55
Zaltbommel	Koningin Wilhelminaweg 52	1	ZO	4.5			55
Zaltbommel	Koningin Wilhelminaweg 55	1	NW	7.5			57
Zaltbommel	Koningin Wilhelminaweg 56	1	ZW	4.5			55
Zaltbommel	Koningin Wilhelminaweg 57	1	NO	7.5			57
Zaltbommel	Koningin Wilhelminaweg 58	1	NO	7.5			57
Zaltbommel	Koningin Wilhelminaweg 59	1	ZO	7.5			58
Zaltbommel	Koningin Wilhelminaweg 60	1	NO	7.5			57
Zaltbommel	Koningin Wilhelminaweg 61	1	ZO	7.5			58
Zaltbommel	Koningin Wilhelminaweg 62	1	NO	7.5			57
Zaltbommel	Koningin Wilhelminaweg 63	1	Z	7.5			58
Zaltbommel	Koningin Wilhelminaweg 64	1	O	7.5			59
Zaltbommel	Koningin Wilhelminaweg 65	1	O	7.5			60
Zaltbommel	Koningin Wilhelminaweg 66	1	NO	7.5			58
Zaltbommel	Koningin Wilhelminaweg 67	1	O	4.5			57
Zaltbommel	Koningin Wilhelminaweg 68	1	N	7.5			58
Zaltbommel	Koningin Wilhelminaweg 69	1	Z	7.5			59
Zaltbommel	Koningin Wilhelminaweg 70	1	O	7.5			60

Bijlage D3 - Basisberekeningen geluidgevoelige objecten | Niet saneringsobjecten

Deze bijlage bevat de adressen van objecten die op basis van het detail-onderzoek zijn uitgesloten voor sanering.

Gemeente	Adres	Bestemmingscode	Gevel-oriëntatie	Hoogte boven maaiveld (m)	Eerder gemeld object o.g.v. de Wgh, voor zover nog niet gesaneerd (x=ja)	Object gesitueerd langs wegvak bijlage 4 Bgm (x = Ja)	Geluidsbelasting $L_{den,GPP}$ [dB]
Zaltbommel	Koningin Wilhelminaweg 72	1	N	7.5			59
Zaltbommel	Koningin Wilhelminaweg 74	1	O	7.5			60
Zaltbommel	Koningin Wilhelminaweg 76	1	NO	7.5			61
Zaltbommel	Koningin Wilhelminaweg 78	1	O	7.5			61
Zaltbommel	Koningin Wilhelminaweg 79	1	O	7.5			61
Zaltbommel	Koningin Wilhelminaweg 80	1	NO	7.5			60
Zaltbommel	Koningin Wilhelminaweg 81	1	ZO	7.5			61
Zaltbommel	Koningin Wilhelminaweg 82	1	NO	7.5			61
Zaltbommel	Koningin Wilhelminaweg 84	1	NW	7.5			61
Zaltbommel	Koningin Wilhelminaweg 86	1	W	7.5			62
Zaltbommel	Koningin Wilhelminaweg 87	1	W	7.5			61
Zaltbommel	Koningin Wilhelminaweg 87a	1	W	4.5			61
Zaltbommel	Koningin Wilhelminaweg 89	1	W	7.5			61
Zaltbommel	Koningin Wilhelminaweg 90	1	W	7.5			61
Zaltbommel	Koningin Wilhelminaweg 91	1	N	7.5			59
Zaltbommel	Koningin Wilhelminaweg 92	1	NO	4.5			59
Zaltbommel	Koningin Wilhelminaweg 93	1	W	4.5			59
Zaltbommel	Koningin Wilhelminaweg 94	1	W	4.5			57
Zaltbommel	Koningin Wilhelminaweg 98	1	N	4.5			57
Zaltbommel	Koxkampseweg 1	1	ZO	7.5			52
Zaltbommel	Koxkampseweg 10a	1	W	7.5			63
Zaltbommel	Koxkampseweg 11	1	ZW	1.5			58
Zaltbommel	Koxkampseweg 13	1	ZW	7.5			59
Zaltbommel	Koxkampseweg 13a	99	ZW	7.5			59
Zaltbommel	Koxkampseweg 3	1	ZW	7.5			56
Zaltbommel	Koxkampseweg 7	1	Z	4.5			56
Zaltbommel	Koxkampseweg 9	1	W	4.5			55
Zaltbommel	Mgr Nolensstraat 10	1	NO	4.5			51
Zaltbommel	Mgr Nolensstraat 11	1	ZW	4.5			52
Zaltbommel	Mgr Nolensstraat 12	1	NO	4.5			52
Zaltbommel	Mgr Nolensstraat 13	1	NO	4.5			52
Zaltbommel	Mgr Nolensstraat 14	1	NW	4.5			52
Zaltbommel	Mgr Nolensstraat 15	1	NO	4.5			52
Zaltbommel	Mgr Nolensstraat 16	1	NO	4.5			52
Zaltbommel	Mgr Nolensstraat 17	1	ZW	4.5			52
Zaltbommel	Mgr Nolensstraat 18	1	NO	4.5			52
Zaltbommel	Mgr Nolensstraat 19	1	NO	4.5			52
Zaltbommel	Mgr Nolensstraat 20	1	NO	4.5			52
Zaltbommel	Mgr Nolensstraat 21	1	NO	4.5			52
Zaltbommel	Mgr Nolensstraat 22	1	NO	4.5			52
Zaltbommel	Mgr Nolensstraat 23	1	ZW	4.5			52
Zaltbommel	Mgr Nolensstraat 24	1	NO	4.5			52
Zaltbommel	Mgr Nolensstraat 25	1	NO	4.5			52
Zaltbommel	Mgr Nolensstraat 26	1	NO	4.5			53
Zaltbommel	Mgr Nolensstraat 28	1	NO	4.5			53
Zaltbommel	Mgr Nolensstraat 6	1	NO	4.5			52
Zaltbommel	Mgr Nolensstraat 7	1	ZW	4.5			52
Zaltbommel	Mgr Nolensstraat 8	1	NO	4.5			52
Zaltbommel	Mgr Nolensstraat 9	1	ZW	4.5			52
Zaltbommel	Oude Bosscheweg 2	4	O	13.5			60

Bijlage D3 - Basisberekeningen geluidgevoelige objecten | Niet saneringsobjecten

Deze bijlage bevat de adressen van objecten die op basis van het detail-onderzoek zijn uitgesloten voor sanering.

Gemeente	Adres	Bestemmingscode	Gevel-oriëntatie	Hoogte boven maaiveld (m)	Eerder gemeld object o.g.v. de Wgh, voor zover nog niet gesaneerd (x=ja)	Object gesitueerd langs wegvak bijlage 4 Bgm (x = Ja)	Geluidsbelasting $L_{den,GPP}$ [dB]
Zaltbommel	Oude Stationsweg 10	1	Z	7.5			58
Zaltbommel	Oude Stationsweg 12	1	Z	7.5			59
Zaltbommel	Oude Stationsweg 14	1	O	7.5			60
Zaltbommel	Oude Stationsweg 16	1	Z	4.5			57
Zaltbommel	Oude Stationsweg 18	1	Z	4.5			58
Zaltbommel	Oude Stationsweg 20	1	Z	4.5			58
Zaltbommel	Oude Stationsweg 22	1	O	4.5			59
Zaltbommel	Oude Stationsweg 4	1	Z	7.5			58
Zaltbommel	Oude Stationsweg 6	1	Z	7.5			58
Zaltbommel	Oude Stationsweg 70a	1	NW	4.5			61
Zaltbommel	Oude Stationsweg 71	1	NW	1.5			58
Zaltbommel	Oude Stationsweg 73	99	NW	4.5			62
Zaltbommel	Oude Stationsweg 8	1	Z	7.5			59
Zaltbommel	Oude Stationsweg 80	1	W	4.5			58
Zaltbommel	PJ Troelstrastraat 10	1	ZW	4.5			53
Zaltbommel	PJ Troelstrastraat 11	1	NO	4.5			53
Zaltbommel	PJ Troelstrastraat 12	1	NO	4.5			53
Zaltbommel	PJ Troelstrastraat 13	1	NO	7.5			54
Zaltbommel	PJ Troelstrastraat 14	1	ZW	4.5			53
Zaltbommel	PJ Troelstrastraat 15	1	NO	4.5			53
Zaltbommel	PJ Troelstrastraat 16	1	NO	7.5			54
Zaltbommel	PJ Troelstrastraat 17	1	NO	4.5			53
Zaltbommel	PJ Troelstrastraat 18	1	ZW	4.5			53
Zaltbommel	PJ Troelstrastraat 19	1	NO	7.5			54
Zaltbommel	PJ Troelstrastraat 2	1	NO	7.5			53
Zaltbommel	PJ Troelstrastraat 20	1	ZO	7.5			54
Zaltbommel	PJ Troelstrastraat 21	1	ZW	4.5			53
Zaltbommel	PJ Troelstrastraat 23	1	NO	7.5			54
Zaltbommel	PJ Troelstrastraat 25	1	NO	4.5			52
Zaltbommel	PJ Troelstrastraat 27	1	ZW	4.5			52
Zaltbommel	PJ Troelstrastraat 2a	1	NO	7.5			53
Zaltbommel	PJ Troelstrastraat 3	1	NO	4.5			53
Zaltbommel	PJ Troelstrastraat 4	1	NO	7.5			54
Zaltbommel	PJ Troelstrastraat 5	1	NO	7.5			54
Zaltbommel	PJ Troelstrastraat 6	1	ZW	4.5			53
Zaltbommel	PJ Troelstrastraat 7	1	NO	7.5			54
Zaltbommel	PJ Troelstrastraat 8	1	NO	7.5			54
Zaltbommel	PJ Troelstrastraat 9	1	NO	7.5			54
Zaltbommel	Plakweg 2	1	NW	1.5			51
Zaltbommel	Pr Julianastraat 10	1	ZO	4.5			53
Zaltbommel	Pr Julianastraat 100	1	ZO	4.5			51
Zaltbommel	Pr Julianastraat 102	1	ZO	4.5			51
Zaltbommel	Pr Julianastraat 104	1	ZW	4.5			51
Zaltbommel	Pr Julianastraat 12	1	ZW	4.5			54
Zaltbommel	Pr Julianastraat 14	1	ZO	4.5			55
Zaltbommel	Pr Julianastraat 16	1	ZO	4.5			56
Zaltbommel	Pr Julianastraat 18	1	ZO	7.5			57
Zaltbommel	Pr Julianastraat 20	1	ZO	7.5			57
Zaltbommel	Pr Julianastraat 22	1	ZO	4.5			56
Zaltbommel	Pr Julianastraat 24	1	ZW	4.5			56

Bijlage D3 - Basisberekeningen geluidgevoelige objecten | Niet saneringsobjecten

Deze bijlage bevat de adressen van objecten die op basis van het detail-onderzoek zijn uitgesloten voor sanering.

Gemeente	Adres	Bestemmingscode	Gevel-oriëntatie	Hoogte boven maaiveld (m)	Eerder gemeld object o.g.v. de Wgh, voor zover nog niet gesaneerd (x=ja)	Object gesitueerd langs wegvak bijlage 4 Bgm (x = Ja)	Geluidsbelasting $L_{den,GPP}$ [dB]
Zaltbommel	Pr Julianastraat 26	1	ZO	4.5			55
Zaltbommel	Pr Julianastraat 28	1	ZO	4.5			55
Zaltbommel	Pr Julianastraat 30	1	ZO	4.5			56
Zaltbommel	Pr Julianastraat 32	1	ZO	4.5			55
Zaltbommel	Pr Julianastraat 34	1	ZO	4.5			55
Zaltbommel	Pr Julianastraat 36	1	ZO	4.5			54
Zaltbommel	Pr Julianastraat 38	1	ZO	4.5			53
Zaltbommel	Pr Julianastraat 40	1	ZO	4.5			53
Zaltbommel	Pr Julianastraat 42	1	ZO	4.5			53
Zaltbommel	Pr Julianastraat 44	1	ZW	4.5			54
Zaltbommel	Pr Julianastraat 50	1	NW	4.5			54
Zaltbommel	Pr Julianastraat 52	1	NW	4.5			54
Zaltbommel	Pr Julianastraat 54	1	NW	4.5			54
Zaltbommel	Pr Julianastraat 56	1	NW	7.5			52
Zaltbommel	Pr Julianastraat 58	1	NW	7.5			53
Zaltbommel	Pr Julianastraat 60	1	NW	4.5			53
Zaltbommel	Pr Julianastraat 62	1	NW	4.5			53
Zaltbommel	Pr Julianastraat 64	1	ZO	7.5			52
Zaltbommel	Pr Julianastraat 66	1	ZO	7.5			53
Zaltbommel	Pr Julianastraat 68	1	NW	4.5			53
Zaltbommel	Pr Julianastraat 70	1	ZO	7.5			54
Zaltbommel	Pr Julianastraat 72	1	ZO	4.5			53
Zaltbommel	Pr Julianastraat 74	1	ZO	4.5			52
Zaltbommel	Pr Julianastraat 76	1	NW	4.5			52
Zaltbommel	Pr Julianastraat 78	1	NW	4.5			53
Zaltbommel	Pr Julianastraat 8	1	NW	4.5			55
Zaltbommel	Pr Julianastraat 80	1	NW	1.5			50
Zaltbommel	Pr Julianastraat 82	1	NW	1.5			52
Zaltbommel	Pr Julianastraat 84	1	NW	4.5			52
Zaltbommel	Pr Julianastraat 86	1	NW	4.5			52
Zaltbommel	Pr Julianastraat 88	1	NW	4.5			52
Zaltbommel	Pr Julianastraat 90	1	NO	4.5			51
Zaltbommel	Pr Julianastraat 92	1	ZO	4.5			49
Zaltbommel	Pr Julianastraat 94	1	NW	4.5			51
Zaltbommel	Pr Julianastraat 96	1	ZO	4.5			50
Zaltbommel	Pr Julianastraat 98	1	ZO	4.5			50
Zaltbommel	Pr van Oranjestraat 102	1	NO	7.5			53
Zaltbommel	Pr van Oranjestraat 104	1	ZO	7.5			54
Zaltbommel	Pr van Oranjestraat 106	1	NO	7.5			53
Zaltbommel	Pr van Oranjestraat 108	1	ZO	7.5			54
Zaltbommel	Pr van Oranjestraat 65	1	NO	1.5			50
Zaltbommel	Pr van Oranjestraat 67	1	NO	4.5			52
Zaltbommel	Pr van Oranjestraat 69	1	NO	7.5			54
Zaltbommel	Pr van Oranjestraat 71	1	ZO	7.5			54
Zaltbommel	Pr van Oranjestraat 73	1	NO	7.5			54
Zaltbommel	Pr van Oranjestraat 75	1	ZO	7.5			54
Zaltbommel	Pr van Oranjestraat 77	1	ZO	7.5			54
Zaltbommel	Pr van Oranjestraat 79	1	ZO	4.5			53
Zaltbommel	Schimminck 7	1	W	4.5			54
Zaltbommel	Schimminck 9	1	N	4.5			57

Bijlage D3 - Basisberekeningen geluidgevoelige objecten | Niet saneringsobjecten

Deze bijlage bevat de adressen van objecten die op basis van het detail-onderzoek zijn uitgesloten voor sanering.

Gemeente	Adres	Bestemmingscode	Gevel-oriëntatie	Hoogte boven maaiveld (m)	Eerder gemeld object o.g.v. de Wgh, voor zover nog niet gesaneerd (x=ja)	Object gesitueerd langs wegvak bijlage 4 Bgm (x = Ja)	Geluidsbelasting $L_{den,GPP}$ [dB]
Zaltbommel	Sint Antoniestraat 1	1	O	4.5			58
Zaltbommel	Sint Antoniestraat 2	1	O	4.5			58
Zaltbommel	Sint Antoniestraat 3	1	O	1.5			65
Zaltbommel	Sint Antoniestraat 4	1	O	4.5			59
Zaltbommel	Sint Antoniestraat 4a	1	Z	4.5			57
Zaltbommel	Sint Antoniestraat 4b	1	O	4.5			64
Zaltbommel	Stadsdijk 1	1	O	13.5			62
Zaltbommel	Stationsweg 18	1	N	4.5			57
Zaltbommel	Stationsweg 4	1	N	7.5			58
Zaltbommel	Stationsweg 6	1	ZW	1.5			52
Zaltbommel	Steenweg 1a	1	Z	4.5			54
Zaltbommel	Steenweg 3	1	ZO	7.5			60
Zaltbommel	Steenweg 4	1	NO	4.5			57
Zaltbommel	Thorbeckeplein 1	1	NO	7.5			55
Zaltbommel	Thorbeckeplein 10	99	O	4.5			53
Zaltbommel	Thorbeckeplein 10a	1	O	4.5			53
Zaltbommel	Thorbeckeplein 10b	99	O	4.5			53
Zaltbommel	Thorbeckeplein 11	1	ZO	7.5			55
Zaltbommel	Thorbeckeplein 12	1	O	4.5			54
Zaltbommel	Thorbeckeplein 2	1	ZO	4.5			54
Zaltbommel	Thorbeckeplein 3	1	ZO	4.5			55
Zaltbommel	Thorbeckeplein 4	1	ZO	4.5			54
Zaltbommel	Thorbeckeplein 5	1	ZO	4.5			54
Zaltbommel	Thorbeckeplein 6	1	ZO	4.5			54
Zaltbommel	Thorbeckeplein 7	1	ZO	4.5			55
Zaltbommel	Thorbeckeplein 8	1	Z	4.5			53
Zaltbommel	Thorbeckeplein 9	1	ZO	4.5			54
Zaltbommel	Thorbeckestraat 10	1	NO	7.5			53
Zaltbommel	Thorbeckestraat 11	1	ZO	4.5			53
Zaltbommel	Thorbeckestraat 12	1	ZO	7.5			53
Zaltbommel	Thorbeckestraat 13	1	ZO	4.5			53
Zaltbommel	Thorbeckestraat 14	1	NO	7.5			53
Zaltbommel	Thorbeckestraat 15	1	ZO	4.5			53
Zaltbommel	Thorbeckestraat 16	1	ZO	7.5			53
Zaltbommel	Thorbeckestraat 17	1	ZO	4.5			53
Zaltbommel	Thorbeckestraat 19	1	ZO	4.5			53
Zaltbommel	Thorbeckestraat 2	1	ZO	4.5			54
Zaltbommel	Thorbeckestraat 21	1	ZO	7.5			53
Zaltbommel	Thorbeckestraat 23	1	NO	7.5			54
Zaltbommel	Thorbeckestraat 25	1	ZO	7.5			53
Zaltbommel	Thorbeckestraat 27	1	ZO	4.5			52
Zaltbommel	Thorbeckestraat 29	1	ZO	4.5			52
Zaltbommel	Thorbeckestraat 3	1	ZO	4.5			55
Zaltbommel	Thorbeckestraat 31	1	NO	7.5			53
Zaltbommel	Thorbeckestraat 4	1	ZO	7.5			55
Zaltbommel	Thorbeckestraat 5	1	ZW	4.5			54
Zaltbommel	Thorbeckestraat 6	1	ZO	7.5			55
Zaltbommel	Thorbeckestraat 7	1	ZO	4.5			53
Zaltbommel	Thorbeckestraat 8	1	ZO	4.5			54
Zaltbommel	Thorbeckestraat 9	1	NW	4.5			53

Bijlage D3 - Basisberekeningen geluidgevoelige objecten | Niet saneringsobjecten

Deze bijlage bevat de adressen van objecten die op basis van het detail-onderzoek zijn uitgesloten voor sanering.

Gemeente	Adres	Bestemmingscode	Gevel-oriëntatie	Hoogte boven maaiveld (m)	Eerder gemeld object o.g.v. de Wgh, voor zover nog niet gesaneerd (x=ja)	Object gesitueerd langs wegvak bijlage 4 Bgm (x = Ja)	Geluidsbelasting $L_{den,GPP}$ [dB]
Zaltbommel	van Heemstraweg-west 9	4	NO	1.5			55
Zaltbommel	van Heemstraweg-west 9a	1	ZO	1.5			55
Zaltbommel	Vogelenzang 20	1	NW	4.5			57
Zaltbommel	Vogelenzang 22	1	NW	4.5			57
Zaltbommel	Vogelenzang 35	1	NO	4.5			54
Zaltbommel	Vogelenzang 37	1	NW	4.5			55
Zaltbommel	Vogelenzang 39	1	NO	4.5			54
Zaltbommel	Vogelenzang 55	1	NW	4.5			55
Zaltbommel	Vogelenzang 57	1	NW	4.5			58
Zaltbommel	Waalbandijk 2	99	Z	1.5			56
Zaltbommel	Waalbandijk 6	1	W	4.5			57

Bijlage E Onderzochte (combinaties van) bron- en/of overdrachtsmaatregelen

Cluster	T008_02
Km begin – km eind	244.23 - 244.38
Aantal saneringsobjecten	11
Aantal reductiepunten	101200
Maatregelpunten bestaande maatregel	51860

Variant	Bronmaatregel			Overdrachtsmaatregel					Totaal aantal maatregelpunten	Geluidreductie [dB]	Aantal objecten met overschrijding streefwaarde	Voldoet aan 5 dB-eis?	Voldoet aan regel 1?	Voldoet aan regel 2?	100% maatregel?	Geluidreductie [%] t.o.v. 100% maatregel	Maatregelpunten [%] t.o.v. 100% maatregel	Keuze op basis van regel 3	Keuze op basis van regel 4?	Gekozen maatregel vóór afweging overwegende bezwaren	Gekozen maatregel na afweging overwegende bezwaren
	Type	Lengte [m]	Aantal maatregelpunten	Type	Lengte totaal [m]	Hoogte t.o.v. buitenste kantstreep	Afstand tot buitenste kantstreep [m]	Aantal maatregelpunten													
V1				Reflecterend	80	6	5.1	55060	55060	53.7	11	ja	nee	ja	nee	93.1%	89.8%	--	--	--	--
V2				Reflecterend	80	7	5.1	58180	58180	57.7	11	ja	nee	ja	nee	100.0%	94.9%	x	x	x	x
V3				Reflecterend	80	8	5.1	61300	61300	57.7	11	ja	nee	ja	ja	100.0%	100.0%	--	--	--	--

Bijlage E Onderzochte (combinaties van) bron- en/of overdrachtsmaatregelen

Cluster	T020_12
Km begin – km eind	104.02 - 104.1
Aantal saneringsobjecten	3
Aantal reductiepunten	24200
Maatregelpunten bestaande maatregel	0

Variant	Bronmaatregel			Overdrachtsmaatregel					Totaal aantal maatregelpunten	Geluidreductie [dB]	Aantal objecten met overschrijding streefwaarde	Voldoet aan 5 dB-eis?	Voldoet aan regel 1?	Voldoet aan regel 2?	100% maatregel?	Geluidreductie [%] t.o.v. 100% maatregel	Maatregelpunten [%] t.o.v. 100% maatregel	Keuze op basis van regel 3	Keuze op basis van regel 4?	Gekozen maatregel vóór afweging overwegende bezwaren	Gekozen maatregel na afweging overwegende bezwaren
	Type	Lengte [m]	Aantal maatregelpunten	Type	Lengte totaal [m]	Hoogte t.o.v. buitenste kantstreek	Afstand tot buitenste kantstreek [m]	Aantal maatregelpunten													
V1				Absorberend	150	2	7.0	13950	13950	4.3	3	ja	nee	ja	ja/nee	78.2%	69.9%	--	--		
V2				Absorberend	150	2	7.0	13950	13950	2.1	3	ja	nee	ja	ja/nee	38.2%	69.9%	--	--		
V3				Absorberend	150	3	7.0	19950	19950	5.5	3	ja	nee	ja	ja/nee	100.0%	100.0%	x	x	x	x

Bijlage E Onderzochte (combinaties van) bron- en/of overdrachtsmaatregelen

Cluster	T045_15
Km begin – km eind	24.06 - 24.5
Aantal saneringsobjecten	49
Aantal reductiepunten	388000
Maatregelpunten bestaande maatregel	0

Variant	Bronmaatregel			Overdrachtsmaatregel					Totaal aantal maatregelpunten	Geluidreductie [dB]	Aantal objecten met overschrijding streefwaarde	Voldoet aan 5 dB-eis?	Voldoet aan regel 1?	Voldoet aan regel 2?	100% maatregel?	Geluidreductie [%] t.o.v. 100% maatregel	Maatregelpunten [%] t.o.v. 100% maatregel	Keuze op basis van regel 3	Keuze op basis van regel 4?	Gekozen maatregel vóór afweging overwegende bezwaren	Gekozen maatregel na afweging overwegende bezwaren
	Type	Lengte [m]	Aantal maatregelpunten	Type	Lengte totaal [m]	Hoogte t.o.v. buitenste kantstreep	Afstand tot buitenste kantstreep [m]	Aantal maatregelpunten													
V1	2L ZOAB	500	29832	Absorberend	605	7	3.8	174845	204677	295	0	ja	ja	ja	ja/nee	100.0%	100.0%	--	--		
V2	2L ZOAB	500	29832	Absorberend	605	6	3.8	151855	181687	294	2	ja	nee	ja	ja/nee	99.7%	88.8%	--	--		
V3	2L ZOAB	500	29832	Absorberend	605	5	3.8	128260	158092	285	11	ja	nee	ja	ja/nee	96.6%	77.2%	x	x	x	x
V4	2L ZOAB	500	29832	Absorberend	605	4	3.8	104665	134497	262	23	ja	nee	ja	ja/nee	88.6%	65.7%	--	--		

Bijlage E Onderzochte (combinaties van) bron- en/of overdrachtsmaatregelen

Cluster	T046_09
Km begin – km eind	51.23 - 51.33
Aantal saneringsobjecten	2
Aantal reductiepunten	17300
Maatregelpunten bestaande maatregel	0

Variant	Bronmaatregel			Overdrachtsmaatregel					Totaal aantal maatregelpunten	Geluidreductie [dB]	Aantal objecten met overschrijding streefwaarde	Voldoet aan 5 dB-eis?	Voldoet aan regel 1?	Voldoet aan regel 2?	100% maatregel?	Geluidreductie [%] t.o.v. 100% maatregel	Maatregelpunten [%] t.o.v. 100% maatregel	Keuze op basis van regel 3	Keuze op basis van regel 4?	Gekozen maatregel vóór afweging overwegende bezwaren	Gekozen maatregel na afweging overwegende bezwaren
	Type	Lengte [m]	Aantal maatregelpunten	Type	Lengte totaal [m]	Hoogte t.o.v. buitenste kantstreep	Afstand tot buitenste kantstreep [m]	Aantal maatregelpunten													
V1	2L ZOAB	500	16500	--					16500	2.9	2	--	nee	ja	nee	--	--	--	--		
V2				Absorberend	180	2	7.0	16740	16740	5.3	1	ja	nee	ja	ja	--	--	--	--	x	x

Bijlage E Onderzochte (combinaties van) bron- en/of overdrachtsmaatregelen

Cluster	T047_02
Km begin – km eind	5.87 - 6.32
Aantal saneringsobjecten	71
Aantal reductiepunten	575700
Maatregelpunten bestaande maatregel	28865

Variant	Bronmaatregel			Overdrachtsmaatregel					Totaal aantal maatregelpunten	Geluidreductie [dB]	Aantal objecten met overschrijding streefwaarde	Voldoet aan 5 dB-eis?	Voldoet aan regel 1?	Voldoet aan regel 2?	100% maatregel?	Geluidreductie [%] t.o.v. 100% maatregel	Maatregelpunten [%] t.o.v. 100% maatregel	Keuze op basis van regel 3	Keuze op basis van regel 4?	Gekozen maatregel vóór afweging overwegende bezwaren	Gekozen maatregel na afweging overwegende bezwaren
	Type	Lengte [m]	Aantal maatregelpunten	Type	Lengte totaal [m]	Hoogte t.o.v. buitenste kantstreep	Afstand tot buitenste kantstreep [m]	Aantal maatregelpunten													
V1	2L ZOAB	1030	24200	Absorberend	690	8	7.0	254495	278695	422.3	23	ja	nee	ja	ja	100.0%	100.0%	--	--		
V2	2L ZOAB	1030	24200	Absorberend	503	8	7.0	193346	217546	419.3	23	ja	nee	ja	nee	99.3%	78.1%	--	--		
V3	2L ZOAB	1030	24200	Absorberend	503	7	7.0	174232	198432	398.3	33	ja	nee	ja	nee	94.3%	71.2%	--	--		
V4	2L ZOAB	1030	24200	Absorberend	503	6-8	7.0	174118	198318	408.8	29	ja	nee	ja	nee	96.8%	71.2%	--	--		
V5	2L ZOAB	1030	24200	Absorberend	503	4	7.0	78369	102569	177.1	59	ja	nee	ja	nee	41.9%	36.8%	x	--	x	x

Bijlage E Onderzochte (combinaties van) bron- en/of overdrachtsmaatregelen

Cluster	T047_06
Km begin – km eind	5.4 - 5.84
Aantal saneringsobjecten	120
Aantal reductiepunten	997100
Maatregelpunten bestaande maatregel	121735

Variant	Bronmaatregel			Overdrachtsmaatregel					Totaal aantal maatregelpunten	Geluidreductie [dB]	Aantal objecten met overschrijding streefwaarde	Voldoet aan 5 dB-eis?	Voldoet aan regel 1?	Voldoet aan regel 2?	100% maatregel?	Geluidreductie [%] t.o.v. 100% maatregel	Maatregelpunten [%] t.o.v. 100% maatregel	Keuze op basis van regel 3	Keuze op basis van regel 4?	Gekozen maatregel vóór afweging overwegende bezwaren	Gekozen maatregel na afweging overwegende bezwaren
	Type	Lengte [m]	Aantal maatregelpunten	Type	Lengte totaal [m]	Hoogte t.o.v. buitenste kantstreep	Afstand tot buitenste kantstreep [m]	Aantal maatregelpunten													
V1	2LZOAB	1030	49852	--					49852	453	0	--	ja	ja	nee	--	--	--	--		x
V2	2LZOAB	1030	49852	Absorberend	485	2	var.	36860	86712	522	0	ja	ja	ja	ja	100.0%	100.0%	--	--	x	

Bijlage E Onderzochte (combinaties van) bron- en/of overdrachtsmaatregelen

Cluster	T107_22
Km begin – km eind	133.22 - 133.58
Aantal saneringsobjecten	110
Aantal reductiepunten	889300
Maatregelpunten bestaande maatregel	889300

Variant	Bronmaatregel			Overdrachtsmaatregel					Totaal aantal maatregelpunten	Geluidreductie [dB]	Aantal objecten met overschrijding streefwaarde	Voldoet aan 5 dB-eis?	Voldoet aan regel 1?	Voldoet aan regel 2?	100% maatregel?	Geluidreductie [%] t.o.v. 100% maatregel	Maatregelpunten [%] t.o.v. 100% maatregel	Keuze op basis van regel 3	Keuze op basis van regel 4?	Gekozen maatregel vóór afweging overwegende bezwaren	Gekozen maatregel na afweging overwegende bezwaren
	Type	Lengte [m]	Aantal maatregelpunten	Type	Lengte totaal [m]	Hoogte t.o.v. buitenste kantstreep	Afstand tot buitenste kantstreep [m]	Aantal maatregelpunten													
V1	2LZOAB	970	16005	Absorberend	565	7	10.6	179290	195295	633.7	32	ja	nee	ja	ja/nee	96.0%	97.3%	--	--		
V2	2LZOAB	970	16005	Absorberend	565	8	10.6	184755	200760	660.2	16	ja	nee	ja	ja/nee	100.0%	100.0%	x	x	x	x

Bijlage E Onderzochte (combinaties van) bron- en/of overdrachtsmaatregelen

Cluster	T107_24
Km begin – km eind	132.9 - 133.22
Aantal saneringsobjecten	14
Aantal reductiepunten	114200
Maatregelpunten bestaande maatregel	0

Variant	Bronmaatregel			Overdrachtsmaatregel					Totaal aantal maatregelpunten	Geluidreductie [dB]	Aantal objecten met overschrijding streefwaarde	Voldoet aan 5 dB-eis?	Voldoet aan regel 1?	Voldoet aan regel 2?	100% maatregel?	Geluidreductie [%] t.o.v. 100% maatregel	Maatregelpunten [%] t.o.v. 100% maatregel	Keuze op basis van regel 3	Keuze op basis van regel 4?	Gekozen maatregel vóór afweging overwegende bezwaren	Gekozen maatregel na afweging overwegende bezwaren
	Type	Lengte [m]	Aantal maatregelpunten	Type	Lengte totaal [m]	Hoogte t.o.v. buitenste kantstreep	Afstand tot buitenste kantstreep [m]	Aantal maatregelpunten													
V1	2L ZOAB	865	14273	Absorberend	215	3	6.7	28595	42868	51.1	3	ja	nee	ja	nee	92.9%	62.8%	--	--		
V2	2L ZOAB	865	14273	Absorberend	215	4	6.7	37195	51468	53.9	1	ja	nee	ja	nee	98.0%	75.4%	x	--	x	x
V3	2L ZOAB	865	14273	Absorberend	215	5	6.7	45580	59853	53.9	1	ja	nee	ja	nee	98.0%	87.7%	--	--		
V4	2L ZOAB	865	14273	Absorberend	215	6	6.7	53965	68238	55.0	0	ja	ja	ja	ja	100.0%	100.0%	--	--		

Bijlage E Onderzochte (combinaties van) bron- en/of overdrachtsmaatregelen

Cluster	T108_15
Km begin – km eind	148.09 - 148.26
Aantal saneringsobjecten	3
Aantal reductiepunten	25600
Maatregelpunten bestaande maatregel	0

Variant	Bronmaatregel			Overdrachtsmaatregel					Totaal aantal maatregelpunten	Geluidreductie [dB]	Aantal objecten met overschrijding streefwaarde	Voldoet aan 5 dB-eis?	Voldoet aan regel 1?	Voldoet aan regel 2?	100% maatregel?	Geluidreductie [%] t.o.v. 100% maatregel	Maatregelpunten [%] t.o.v. 100% maatregel	Keuze op basis van regel 3	Keuze op basis van regel 4?	Gekozen maatregel vóór afweging overwegende bezwaren	Gekozen maatregel na afweging overwegende bezwaren
	Type	Lengte [m]	Aantal maatregelpunten	Type	Lengte totaal [m]	Hoogte t.o.v. buitenste kantstreep	Afstand tot buitenste kantstreep [m]	Aantal maatregelpunten													
V1	2L ZOAB	500	16500						16500	8.2	5*	--	nee	ja	--	--	--	--	--		
V2				Reflecterend	255	2	7.0	23715	23715	10.4	5*	ja	nee	ja	--	--	--	--	--	x	x

*In de tabel zijn de onderzochte varianten opgenomen met hun kosten en hun effect op de geluidbelastingen in de clusters T108_15 en 16

Bijlage E Onderzochte (combinaties van) bron- en/of overdrachtsmaatregelen

Cluster	T119_01
Km begin – km eind	27.52 - 27.73
Aantal saneringsobjecten	1
Aantal reductiepunten	8900
Maatregelpunten bestaande maatregel	0

Variant	Bronmaatregel			Overdrachtsmaatregel				Totaal aantal maatregelpunten	Geluidreductie [dB]	Aantal objecten met overschrijding streefwaarde	Voldoet aan 5 dB-eis?	Voldoet aan regel 1?	Voldoet aan regel 2?	100% maatregel?	Geluidreductie [%] t.o.v. 100% maatregel	Maatregelpunten [%] t.o.v. 100% maatregel	Keuze op basis van regel 3	Keuze op basis van regel 4?	Gekozen maatregel vóór afweging overwegende bezwaren	Gekozen maatregel na afweging overwegende bezwaren
	Type	Lengte [m]	Aantal maatregelpunten	Type	Lengte totaal [m]	Hoogte t.o.v. buitenste kantstreep	Afstand tot buitenste kantstreep [m]													
V1	2L ZOAB	500	16500					8250	3.4*	2	--	nee	ja	--	--	--	--	--	x	x
V2				Absorberend	58	3	5.0	7714	7714	1.3*	2	ja	nee	ja	--	--	--	--		

*In de tabel zijn de onderzochte varianten opgenomen met hun kosten en hun effect op de geluidbelastingen in de clusters T119_01 en T119_03

Bijlage E Onderzochte (combinaties van) bron- en/of overdrachtsmaatregelen

Cluster	T134_01
Km begin – km eind	15.93 - 15.96
Aantal saneringsobjecten	1
Aantal reductiepunten	7800
Maatregelpunten bestaande maatregel	7800

Variant	Bronmaatregel			Overdrachtsmaatregel					Totaal aantal maatregelpunten	Geluidreductie [dB]	Aantal objecten met overschrijding streefwaarde	Voldoet aan 5 dB-eis?	Voldoet aan regel 1?	Voldoet aan regel 2?	100% maatregel?	Geluidreductie [%] t.o.v. 100% maatregel	Maatregelpunten [%] t.o.v. 100% maatregel	Keuze op basis van regel 3	Keuze op basis van regel 4?	Gekozen maatregel vóór afweging overwegende bezwaren	Gekozen maatregel na afweging overwegende bezwaren
	Type	Lengte [m]	Aantal maatregelpunten	Type	Lengte totaal [m]	Hoogte t.o.v. buitenste kantstreep	Afstand tot buitenste kantstreep [m]	Aantal maatregelpunten													
V1				Absorberend	66	2	7.0	6138	6138	1.7	1	ja	nee	ja	ja/nee	73.9%	79.6%	--	--		
V2				Absorberend	58	3	7.0	7714	7714	2.3	1	ja	nee	ja	ja/nee	100.0%	100.0%	x	x	x	x

Bijlage E Onderzochte (combinaties van) bron- en/of overdrachtsmaatregelen

Cluster	T138_01
Km begin – km eind	5.43 - 5.99
Aantal saneringsobjecten	34
Aantal reductiepunten	159000
Maatregelpunten bestaande maatregel	0

Variant	Bronmaatregel			Overdrachtsmaatregel					Totaal aantal maatregelpunten	Geluidreductie [dB]	Aantal objecten met overschrijding streefwaarde	Voldoet aan 5 dB-eis?	Voldoet aan regel 1?	Voldoet aan regel 2?	100% maatregel?	Geluidreductie [%] t.o.v. 100% maatregel	Maatregelpunten [%] t.o.v. 100% maatregel	Keuze op basis van regel 3	Keuze op basis van regel 4?	Gekozen maatregel vóór afweging overwegende bezwaren	Gekozen maatregel na afweging overwegende bezwaren
	Type	Lengte [m]	Aantal maatregelpunten	Type	Lengte totaal [m]	Hoogte t.o.v. buitenste kantstreep	Afstand tot buitenste kantstreep [m]	Aantal maatregelpunten													
V1	2L ZOAB	692	22836	Absorberend	692	2	7.0	64170	87006	28.5	0	ja	ja	ja	ja	100.0%	100.0%	--	--		
V2				Absorberend	692	2	7.0	64170	64170	28.2	2	ja	nee	ja	nee	98.9%	73.8%	x	--	x	x
V3				Absorberend	692	3	7.0	92036	92036	28.5	0	ja	ja	ja	nee	100.0%	105.8%	--	--		

Bijlage E Onderzochte (combinaties van) bron- en/of overdrachtsmaatregelen

Cluster	T139_01
Km begin – km eind	13.44 - 13.48
Aantal saneringsobjecten	1
Aantal reductiepunten	8900
Maatregelpunten bestaande maatregel	8900

Variant	Bronmaatregel			Overdrachtsmaatregel					Totaal aantal maatregelpunten	Geluidreductie [dB]	Aantal objecten met overschrijding streefwaarde	Voldoet aan 5 dB-eis?	Voldoet aan regel 1?	Voldoet aan regel 2?	100% maatregel?	Geluidreductie [%] t.o.v. 100% maatregel	Maatregelpunten [%] t.o.v. 100% maatregel	Keuze op basis van regel 3	Keuze op basis van regel 4?	Gekozen maatregel vóór afweging overwegende bezwaren	Gekozen maatregel na afweging overwegende bezwaren
	Type	Lengte [m]	Aantal maatregelpunten	Type	Lengte totaal [m]	Hoogte t.o.v. buitenste kantstreep	Afstand tot buitenste kantstreep [m]	Aantal maatregelpunten													
V1	2LZOAB	500	16500	--					16500	2	1	--	nee	nee	ja	--	--	--	--		
V2				Absorberend	95	2	6.3	8835	8835	1.9	1	ja	nee	ja	nee	--	--	--	--	x	x

Bijlage E Onderzochte (combinaties van) bron- en/of overdrachtsmaatregelen

Cluster	T139_02
Km begin – km eind	13.34 - 13.43
Aantal saneringsobjecten	2
Aantal reductiepunten	15900
Maatregelpunten bestaande maatregel	15900

Variant	Bronmaatregel			Overdrachtsmaatregel					Totaal aantal maatregelpunten	Geluidreductie [dB]	Aantal objecten met overschrijding streefwaarde	Voldoet aan 5 dB-eis?	Voldoet aan regel 1?	Voldoet aan regel 2?	100% maatregel?	Geluidreductie [%] t.o.v. 100% maatregel	Maatregelpunten [%] t.o.v. 100% maatregel	Keuze op basis van regel 3	Keuze op basis van regel 4?	Gekozen maatregel vóór afweging overwegende bezwaren	Gekozen maatregel na afweging overwegende bezwaren
	Type	Lengte [m]	Aantal maatregelpunten	Type	Lengte totaal [m]	Hoogte t.o.v. buitenste kantstreep	Afstand tot buitenste kantstreep [m]	Aantal maatregelpunten													
V1	2LZOAB	500	16500	--					16500	2.5	2	--	nee	nee	nee	--	--	--	--		
V2				Absorberend	170	2	6.3	15810	15810	4.4	0	ja	ja	ja	ja	--	--	--	--	x	x

Bijlage F - Maatregelberekeningen per object

Gemeente	Adres	Clusternummer	Categorie saneringsobject	Gevel-oriëntatie	Hoogte boven maaiveld (m)	Geluidsbelasting $L_{den,GPP}$, zonder aanvullende maatregelen [dB]	Maximale geluidsbelasting $L_{den,SAK}$ bij akoestische standaard kwaliteit [dB]	Aantal reductiepunten	Streefwaarde sanering	Geluidbelasting in variant V1 [dB]	Geluidbelasting in variant V2 [dB]	Geluidbelasting in variant V3 [dB]	Geluidbelasting in variant V4 [dB]	Geluidbelasting in variant V5 [dB]	Geluidbelasting in variant V6 [dB]	Geluidsbelasting met geadviseerde maatregelen [dB]	
Asten	Dennendijk 11	T122_08	AB	N	1.5	65	69	8600	60							63	
					4.5	69			60							66	
				O	1.5	65			60							63	
					4.5	68			60							66	
					W	1.5			58							60	56
						4.5			60							60	57
Asten	Leensel 7	T122_08	B	N	1.5	64	69	8600	60							62	
					4.5	68			60							66	
				O	1.5	65			60							63	
					4.5	69			60							66	
				W	1.5	61			60							59	
					4.5	62			60							60	
					Z	1.5			59							60	57
						4.5			61							60	59
Beek	Maastrichterlaan 95	T008_01	B	NO	1.5	42	67	8100	60							42	
					4.5	39			60							39	
				NW	7.5	43			60							43	
					1.5	56			60							56	
				ZW	4.5	61			60							61	
					7.5	66			60							66	
					1.5	54			60							55	
					4.5	59			60							59	
					7.5	63			60							63	
					4.5	63			60							63	
Beek	Maastrichterlaan 95a	T008_01	B	NO	1.5	61	69	8600	60							61	
					4.5	64			60							64	
				NW	7.5	64			60							64	
					1.5	62			60							62	
				ZW	4.5	67			60							67	
					7.5	69			60							69	
					1.5	56			60							56	
					4.5	63			60							63	
					7.5	66			60							66	

Bijlage F - Maatregelberekeningen per object

Gemeente	Adres	Clusternummer	Categorie saneringsobject	Gevel-oriëntatie	Hoogte boven maaiveld (m)	Geluidsbelasting $L_{den,GPP}$, zonder aanvullende maatregelen [dB]	Maximale geluidsbelasting $L_{den,SAK}$ bij akoestische standaard kwaliteit [dB]	Aantal reductiepunten	Streefwaarde sanering	Geluidbelasting in variant V1 [dB]	Geluidbelasting in variant V2 [dB]	Geluidbelasting in variant V3 [dB]	Geluidbelasting in variant V4 [dB]	Geluidbelasting in variant V5 [dB]	Geluidbelasting in variant V6 [dB]	Geluidsbelasting met geadviseerde maatregelen [dB]		
Beek	Maastrichterlaan 99	T008_01	B	NO	1.5	59	68	8300	60							59		
					4.5	62			60							62		
					7.5	63			60							63		
					NW	4.5			65							60	65	
						7.5			67							60	67	
						ZO			1.5							53	60	53
				4.5	54				60							54		
				7.5	54				60							54		
				ZW	1.5	60			60							60		
					4.5	64			60							64		
					7.5	66			60							66		
					Beek	Margrietstraat 71			T008_02							B	N	11.5
W	11.5	67	60				66											
Z	11.5	60	60				59											
Beek	Op 't Veldje 53	T133_08	B	NO	1.5	58	70	8900	60	58						58		
					1.5	64			60							64		
					4.5	66			60							66		
					4.5	63			60							63		
					W	1.5			54							60	54	
				4.5		57			60							57		
				Z		1.5			41							60	41	
					4.5	48			60							47		
				ZO	1.5	63			60							63		
					4.5	64			60							64		
Beek	Oranjesingel 14	T008_02	B		N	9	63	71	9200	60							60	
						W	9			66							60	62
Beek	Oranjesingel 16	T008_02	B		N	12	65	71	9200	60							61	
				W		12	68			60							65	
Beek	Oranjesingel 24	T008_02	B	W	11.5	68	71	9200	60							65		
					Z	11.5			53							60	53	
Beek	Oranjesingel 32	T008_02	B	W	11.5	68	71	9200	60							65		
					Z	11.5			53							60	53	

Bijlage F - Maatregelberekeningen per object

Gemeente	Adres	Clusternummer	Categorie saneringsobject	Gevel-oriëntatie	Hoogte boven maaiveld (m)	Geluidsbelasting $L_{den,GPP}$, zonder aanvullende maatregelen [dB]	Maximale geluidsbelasting $L_{den,SAK}$ bij akoestische standaard kwaliteit [dB]	Aantal reductiepunten	Streefwaarde sanering	Geluidbelasting in variant V1 [dB]	Geluidbelasting in variant V2 [dB]	Geluidbelasting in variant V3 [dB]	Geluidbelasting in variant V4 [dB]	Geluidbelasting in variant V5 [dB]	Geluidbelasting in variant V6 [dB]	Geluidsbelasting met geadviseerde maatregelen [dB]
Beek	Oranjesingel 52	T008_02	B	N	10.5	61	71	9200	60							58
				O	10.5	47		60							46	
				W	10.5	66		60							65	
Beek	Oranjesingel 54	T008_02	B	N	10.5	61	71	9200	60							58
				O	10.5	47		60							46	
				W	10.5	66		60							65	
Beek	Oranjesingel 56	T008_02	B	N	10.5	61	71	9200	60							58
				O	10.5	47		60							46	
				W	10.5	66		60							65	
Beek	Oranjesingel 6	T008_02	B	N	9	63	71	9200	60							60
				W	9	66		60							62	
Beek	Oranjesingel 8	T008_02	B	N	12	65	71	9200	60							61
				W	12	68		60							65	
Beek	Oranjesingel 88	T008_02	B	N	10.5	52	71	9200	60							52
				W	10.5	66		60							66	
				Z	10.5	61		60							61	
Beek	Parallelweg 1	T133_08	AB	N	1.5	60	73	9800	60							60
					4.5	65		60							65	
					7.5	69		60							69	
				O	1.5	61		60							61	
					4.5	66		60							66	
					7.5	68		60							68	
				W	1.5	57		60							57	
Beek	Parallelweg 12	T133_09	A	N	1.5	56	72	9500	60							54
					4.5	61		60							59	
				O	1.5	56		60							55	
					4.5	60		60							59	
				W	1.5	56		60							54	
Beek	Parallelweg 2	T133_08	A	NO	1.5	59	73	9800	60							58
					4.5	63		60							63	
					7.5	67		60							67	

Bijlage F - Maatregelberekeningen per object

Gemeente	Adres	Clusternummer	Categorie saneringsobject	Gevel-oriëntatie	Hoogte boven maaiveld (m)	Geluidsbelasting $L_{den,GPP}$, zonder aanvullende maatregelen [dB]	Maximale geluidsbelasting $L_{den,SAK}$ bij akoestische standaard kwaliteit [dB]	Aantal reductiepunten	Streefwaarde sanering	Geluidsbelasting in variant V1 [dB]	Geluidsbelasting in variant V2 [dB]	Geluidsbelasting in variant V3 [dB]	Geluidsbelasting in variant V4 [dB]	Geluidsbelasting in variant V5 [dB]	Geluidsbelasting in variant V6 [dB]	Geluidsbelasting met geadviseerde maatregelen [dB]
					4.5	64			60							64
				NW	1.5	56			60							55
					4.5	60			60							60
				ZO	1.5	56			60							55
					4.5	61			60							61
Beek	Parallelweg 3	T133_08	A	NW	1.5	59	73	9800	60							59
					1.5	56			60							56
					4.5	64			60							63
					4.5	60			60							60
				ZO	1.5	54			60							54
					4.5	59			60							59
Beek	Parallelweg 4	T133_08	AB	NO	1.5	59	74	10100	60							59
					4.5	64			60							64
					7.5	69			60							69
				NW	1.5	56			60							56
					4.5	60			60							60
					7.5	65			60							65
				ZO	1.5	54			60							54
					4.5	59			60							59
					7.5	65			60							64
Beek	Parallelweg 5	T133_08	AB	NO	1.5	59	74	10100	60							59
					4.5	64			60							64
					7.5	69			60							69
				NW	1.5	52			60							52
					4.5	57			60							57
					7.5	63			60							62
				ZO	1.5	53			60							53
					4.5	57			60							57
					7.5	63			60							63
Beek	Parallelweg 6	T133_08	AB	NO	1.5	59	74	10100	60							59
					4.5	64			60							64
					7.5	69			60							69

Bijlage F - Maatregelberekeningen per object

Gemeente	Adres	Clusternummer	Categorie saneringsobject	Gevel-oriëntatie	Hoogte boven maaiveld (m)	Geluidsbelasting $L_{den,GPP}$, zonder aanvullende maatregelen [dB]	Maximale geluidsbelasting $L_{den,SAK}$ bij akoestische standaard kwaliteit [dB]	Aantal reductiepunten	Streefwaarde sanering	Geluidsbelasting in variant V1 [dB]	Geluidsbelasting in variant V2 [dB]	Geluidsbelasting in variant V3 [dB]	Geluidsbelasting in variant V4 [dB]	Geluidsbelasting in variant V5 [dB]	Geluidsbelasting in variant V6 [dB]	Geluidsbelasting met geadviseerde maatregelen [dB]
				NW	1.5	58			60							57
					4.5	62			60							62
					7.5	66			60							66
				ZO	1.5	52			60							52
					4.5	56			60							56
					7.5	62			60							62
Beek	Parallelweg 7	T133_08	A	NO	1.5	58	73	9800	60							58
					4.5	63			60							63
				NW	1.5	57			60							56
					4.5	61			60							60
				ZO	1.5	51			60							51
					4.5	59			60							59
Beek	Sint Jansgeleen 1	T133_11	B	NW	1.5	57	68	8300	60							56
					4.5	62			60							60
					7.5	62			60							60
				ZO	1.5	62			60							60
					4.5	67			60							64
					7.5	68			60							66
				ZW	1.5	62			60							60
					4.5	66			60							64
					7.5	67			60							65
Beek	Sint Jansgeleen 1a	T133_11	B	NW	1.5	46	67	8100	60							45
					4.5	49			60							47
					7.5	52			60							51
				ZO	1.5	62			60							60
					4.5	66			60							64
					7.5	67			60							65
Beek	Sint Jansgeleen 1b	T133_11	B	NW	1.5	46	67	8100	60							45
					4.5	49			60							47
					7.5	52			60							51
				ZO	1.5	62			60							60
					4.5	66			60							64

Bijlage F - Maatregelberekeningen per object

Gemeente	Adres	Clusternummer	Categorie saneringsobject	Gevel-oriëntatie	Hoogte boven maaiveld (m)	Geluidsbelasting $L_{den,GPP}$, zonder aanvullende maatregelen [dB]	Maximale geluidsbelasting $L_{den,SAK}$ bij akoestische standaard kwaliteit [dB]	Aantal reductiepunten	Streefwaarde sanering	Geluidsbelasting in variant V1 [dB]	Geluidsbelasting in variant V2 [dB]	Geluidsbelasting in variant V3 [dB]	Geluidsbelasting in variant V4 [dB]	Geluidsbelasting in variant V5 [dB]	Geluidsbelasting in variant V6 [dB]	Geluidsbelasting met geadviseerde maatregelen [dB]
Beek	Spaansesingel 10	T133_12	B	NO	7.5	67	70	8900	60							65
					1.5	55			60							54
					4.5	62			60							61
Beek	Spaansesingel 11	T133_12	B	NO	7.5	68	71	9200	60							66
					1.5	55			60							54
					4.5	62			60							61
				ZW	7.5	68			60							66
					1.5	47			60							47
					4.5	52			60							51
Beek	Spaansesingel 12	T133_12	B	NO	7.5	55	71	9200	60							55
					1.5	55			60							54
					4.5	62			60							60
				ZO	7.5	68			60							66
					1.5	54			60							53
					4.5	60			60							59
				ZW	7.5	64			60							63
					1.5	47			60							45
					4.5	50			60							48
Beek	Spaansesingel 13	T133_12	B	NO	7.5	52	72	9500	60							51
					1.5	56			60							55
					4.5	63			60							62
				NW	7.5	69			60							68
					1.5	53			60							52
					4.5	59			60							59
				ZW	7.5	65			60							63
					1.5	50			60							49
					4.5	54			60							54
Beek	Spaansesingel 14	T133_12	B	NO	7.5	58	72	9500	60							57
					1.5	57			60							55
					4.5	63			60							62
				ZW	7.5	69			60							68
					1.5	51			60							50

Bijlage F - Maatregelberekeningen per object

Gemeente	Adres	Clusternummer	Categorie saneringsobject	Gevel-oriëntatie	Hoogte boven maaiveld (m)	Geluidsbelasting $L_{den,GPP}$, zonder aanvullende maatregelen [dB]	Maximale geluidsbelasting $L_{den,SAK}$ bij akoestische standaard kwaliteit [dB]	Aantal reductiepunten	Streefwaarde sanering	Geluidsbelasting in variant V1 [dB]	Geluidsbelasting in variant V2 [dB]	Geluidsbelasting in variant V3 [dB]	Geluidsbelasting in variant V4 [dB]	Geluidsbelasting in variant V5 [dB]	Geluidsbelasting in variant V6 [dB]	Geluidsbelasting met geadviseerde maatregelen [dB]
					4.5	55			60							54
					7.5	58			60							57
Beek	Spaansesingel 15	T133_12	B	NO	1.5	57	72	9500	60							55
					4.5	63			60							62
					7.5	69			60							68
				ZW	1.5	51			60							50
					4.5	56			60							55
					7.5	59			60							58
Beek	Spaansesingel 16	T133_12	B	NO	1.5	57	72	9500	60							55
					4.5	63			60							62
					7.5	69			60							68
				ZO	1.5	56			60							54
					4.5	60			60							58
					7.5	65			60							63
				ZW	1.5	51			60							49
					4.5	57			60							56
					7.5	59			60							58
Beek	Spaansesingel 17	T133_12	B	NO	1.5	57	72	9500	60							55
					4.5	63			60							61
					7.5	69			60							67
				NW	1.5	55			60							54
					4.5	60			60							59
					7.5	65			60							64
				ZW	1.5	52			60							51
					4.5	55			60							54
					7.5	58			60							56
Beek	Spaansesingel 18	T133_12	B	NO	1.5	57	73	9800	60							56
					4.5	63			60							61
					7.5	69			60							67
				ZW	1.5	52			60							50
					4.5	55			60							54
					7.5	57			60							56

Bijlage F - Maatregelberekeningen per object

Gemeente	Adres	Clusternummer	Categorie saneringsobject	Gevel-oriëntatie	Hoogte boven maaiveld (m)	Geluidsbelasting $L_{den,GPP}$, zonder aanvullende maatregelen [dB]	Maximale geluidsbelasting $L_{den,SAK}$ bij akoestische standaard kwaliteit [dB]	Aantal reductiepunten	Streefwaarde sanering	Geluidbelasting in variant V1 [dB]	Geluidbelasting in variant V2 [dB]	Geluidbelasting in variant V3 [dB]	Geluidbelasting in variant V4 [dB]	Geluidbelasting in variant V5 [dB]	Geluidbelasting in variant V6 [dB]	Geluidsbelasting met geadviseerde maatregelen [dB]		
Beek	Spaansesingel 19	T133_12	B	NO	1.5	57	73	9800	60								56	
					4.5	63			61									
					7.5	69			67									
				ZW	1.5	52			60								51	
					4.5	55			60								54	
					7.5	58			60								57	
Beek	Spaansesingel 20	T133_12	B	NO	1.5	57	73	9800	60								56	
					4.5	63			61									
					7.5	69			67									
				ZO	1.5	54			60								52	
					4.5	59			60								56	
					7.5	65			60								63	
				ZW	1.5	51			60								49	
					4.5	54			60								53	
					7.5	58			60								57	
Beek	Spaansesingel 21	T133_12	B	NO	1.5	57	73	9800	60								56	
					4.5	63			61									
					7.5	68			66									
					NW	1.5			53								60	52
						4.5			58								60	56
						7.5			64								60	62
				ZO	1.5	53			60								51	
					4.5	58			60								56	
					7.5	65			60								63	
				ZW	1.5	52			60								50	
					4.5	55			60								54	
					7.5	59			60								59	
Beek	Spaansesingel 22	T133_12	B	NO	1.5	57	73	9800	60								56	
					4.5	62			61									
					7.5	68			66									
				NW	1.5	51			60								50	
					4.5	56			60								54	

Bijlage F - Maatregelberekeningen per object

Gemeente	Adres	Clusternummer	Categorie saneringsobject	Gevel-oriëntatie	Hoogte boven maaiveld (m)	Geluidsbelasting $L_{den,GPP}$, zonder aanvullende maatregelen [dB]	Maximale geluidsbelasting $L_{den,SAK}$ bij akoestische standaard kwaliteit [dB]	Aantal reductiepunten	Streefwaarde sanering	Geluidsbelasting in variant V1 [dB]	Geluidsbelasting in variant V2 [dB]	Geluidsbelasting in variant V3 [dB]	Geluidsbelasting in variant V4 [dB]	Geluidsbelasting in variant V5 [dB]	Geluidsbelasting in variant V6 [dB]	Geluidsbelasting met geadviseerde maatregelen [dB]
					7.5	62			60							60
				ZO	1.5	54			60							52
					4.5	59			60							57
					7.5	64			60							62
				ZW	1.5	52			60							51
					4.5	55			60							54
					7.5	59			60							59
Beek	Spaansesingel 8	T133_12	B	NO	1.5	54	68	8300	60							54
					4.5	61			60							60
					7.5	66			60							65
				ZO	1.5	49			60							48
					4.5	54			60							52
					7.5	59			60							57
				ZW	1.5	46			60							44
					4.5	50			60							48
					7.5	53			60							52
Beek	Spaansesingel 9	T133_12	B	NO	1.5	55	70	8900	60							54
					4.5	62			60							60
					7.5	68			60							66
				NW	1.5	51			60							51
					4.5	58			60							58
					7.5	63			60							62
				ZO	1.5	46			60							45
					4.5	50			60							49
					7.5	55			60							54
				ZW	1.5	46			60							45
					4.5	51			60							50
					7.5	55			60							55
Beek	Stationstraat 84	T008_03	B	NO	1.5	66	69	8600	60							57
					4.5	68			60							59
					7.5	67			60							61
				Z	1.5	61			60							53

Bijlage F - Maatregelberekeningen per object

Gemeente	Adres	Clusternummer	Categorie saneringsobject	Gevel-oriëntatie	Hoogte boven maaiveld (m)	Geluidsbelasting $L_{den,GPP}$, zonder aanvullende maatregelen [dB]	Maximale geluidsbelasting $L_{den,SAK}$ bij akoestische standaard kwaliteit [dB]	Aantal reductiepunten	Streefwaarde sanering	Geluidbelasting in variant V1 [dB]	Geluidbelasting in variant V2 [dB]	Geluidbelasting in variant V3 [dB]	Geluidbelasting in variant V4 [dB]	Geluidbelasting in variant V5 [dB]	Geluidbelasting in variant V6 [dB]	Geluidsbelasting met geadviseerde maatregelen [dB]
					4.5	65			60							58
					7.5	66			60							60
				ZO	1.5	65			60							56
					4.5	68			60							60
					7.5	69			60							62
Beek	Stationstraat 88	T008_03	B	NO	1.5	65	67	8100	60							58
					4.5	67			60							59
					7.5	67			60							61
Beek	Stationstraat 90	T008_03	B	NO	1.5	65	67	8100	60							58
					4.5	67			60							59
					7.5	67			60							61
				O	1.5	61			60							55
					4.5	66			60							59
					7.5	66			60							61
				W	1.5	58			60							52
					4.5	60			60							55
					7.5	62			60							59
				Z	1.5	59			60							53
					4.5	63			60							58
					7.5	64			60							59
Beek	Stationstraat 94	T008_03	B	NO	1.5	64	66	7800	60							56
					4.5	65			60							57
					7.5	66			60							60
				O	1.5	59			60							55
					4.5	61			60							57
					7.5	62			60							59
				W	1.5	58			60							53
					4.5	58			60							54
					7.5	60			60							58
				Z	1.5	58			60							53
					4.5	61			60							57
					7.5	62			60							59

Bijlage F - Maatregelberekeningen per object

Gemeente	Adres	Clusternummer	Categorie saneringsobject	Gevel-oriëntatie	Hoogte boven maaiveld (m)	Geluidsbelasting $L_{den,GPP}$, zonder aanvullende maatregelen [dB]	Maximale geluidsbelasting $L_{den,SAK}$ bij akoestische standaard kwaliteit [dB]	Aantal reductiepunten	Streefwaarde sanering	Geluidbelasting in variant V1 [dB]	Geluidbelasting in variant V2 [dB]	Geluidbelasting in variant V3 [dB]	Geluidbelasting in variant V4 [dB]	Geluidbelasting in variant V5 [dB]	Geluidbelasting in variant V6 [dB]	Geluidsbelasting met geadviseerde maatregelen [dB]
Bergen op Zoom	Aletta Jacobsstraat 1	T020_12	B	N	1.5	65	67	8100	60							59
					1.5	64			60					59		
					4.5	67			60				64			
					4.5	66			60				63			
					7.5	67			60				66			
					7.5	66			60				66			
					1.5	56			60				49			
				W	4.5	59			60				54			
					7.5	60			60				58			
					1.5	52			60				49			
				Z	4.5	54			60				53			
					7.5	54			60				54			
					1.5	65			60				60			
				Bergen op Zoom	Aletta Jacobsstraat 2	T020_12			B	N	1.5	65	68	8300	60	
4.5	67	60									64					
7.5	68	60									67					
O	1.5	64	60								58					
	4.5	65	60								63					
	7.5	66	60								65					
Z	1.5	46	60								45					
	4.5	50	60								49					
	7.5	52	60								52					
	1.5	63	60								56					
Bergen op Zoom	Wouwsestraatweg 200	T020_12	B	N	4.5	65	66	7800	60							61
					7.5	66			60				64			
					1.5	60			60				50			
				O	4.5	62			60				57			
					7.5	63			60				60			
					1.5	51			60				51			
				W	4.5	54			60				54			
					7.5	55			60				55			
					1.5	52			60				50			
					Z	4.5			56	60				55		
						1.5			56	60				55		

Bijlage F - Maatregelberekeningen per object

Gemeente	Adres	Clusternummer	Categorie saneringsobject	Gevel-oriëntatie	Hoogte boven maaiveld (m)	Geluidsbelasting $L_{den,GPP}$, zonder aanvullende maatregelen [dB]	Maximale geluidsbelasting $L_{den,SAK}$ bij akoestische standaard kwaliteit [dB]	Aantal reductiepunten	Streefwaarde sanering	Geluidbelasting in variant V1 [dB]	Geluidbelasting in variant V2 [dB]	Geluidbelasting in variant V3 [dB]	Geluidbelasting in variant V4 [dB]	Geluidbelasting in variant V5 [dB]	Geluidbelasting in variant V6 [dB]	Geluidsbelasting met geadviseerde maatregelen [dB]
Breda	Bergschot 560	T047_02	B	O	7.5	55	66	7800	60							54
				W	28.5	56			60							60
				Z	28.5	65			60							60
Breda	Bergschot 566	T047_02	B	O	31.5	66	66	7800	60							61
				W	31.5	56			60							54
				Z	31.5	65			60							60
Breda	Bergschot 572	T047_02	B	O	34.5	66	66	7800	60							62
				W	34.5	56			60							54
				Z	34.5	65			60							60
Breda	Bergschot 578	T047_02	B	O	37.5	66	66	7800	60							62
				W	37.5	57			60							55
				Z	37.5	65			60							60
Breda	Bergschot 618	T047_02	B	O	1.5	64	66	7800	60							55
					4.5	65			60							57
					7.5	66			60							58
				W	1.5	53			60							51
					4.5	53			60							51
					7.5	59			60							55
Breda	Bergschot 620	T047_02	B	O	1.5	64	66	7800	60							55
					4.5	65			60							57
					7.5	66			60							58
				W	1.5	52			60							51
					4.5	53			60							51
					7.5	59			60							55
Breda	Bergschot 622	T047_02	B	O	1.5	64	66	7800	60							56
					4.5	66			60							58
					7.5	66			60							59
				W	1.5	52			60							51
					4.5	53			60							50
					7.5	59			60							55
Breda	Bergschot 624	T047_02	B	O	1.5	64	66	7800	60							56

Bijlage F - Maatregelberekeningen per object

Gemeente	Adres	Clusternummer	Categorie saneringsobject	Gevel-oriëntatie	Hoogte boven maaiveld (m)	Geluidsbelasting $L_{den,GPP}$, zonder aanvullende maatregelen [dB]	Maximale geluidsbelasting $L_{den,SAK}$ bij akoestische standaard kwaliteit [dB]	Aantal reductiepunten	Streefwaarde sanering	Geluidsbelasting in variant V1 [dB]	Geluidsbelasting in variant V2 [dB]	Geluidsbelasting in variant V3 [dB]	Geluidsbelasting in variant V4 [dB]	Geluidsbelasting in variant V5 [dB]	Geluidsbelasting in variant V6 [dB]	Geluidsbelasting met geadviseerde maatregelen [dB]
					4.5	66			60							58
					7.5	66			60							59
				W	1.5	54			60							51
					4.5	55			60							52
					7.5	59			60							55
Breda	Bergschot 626	T047_02	B	N	1.5	61	67	8100	60							56
					4.5	61			60							57
					7.5	63			60							58
				O	1.5	65			60							56
					4.5	66			60							58
					7.5	67			60							59
				W	1.5	54			60							48
					4.5	54			60							49
					7.5	59			60							55
Breda	Bergschot 628	T047_02	B	O	1.5	65	67	8100	60							56
					4.5	67			60							58
					7.5	67			60							59
				W	1.5	56			60							48
					4.5	54			60							49
					7.5	59			60							55
				Z	1.5	64			60							51
					4.5	65			60							55
					7.5	66			60							57
Breda	Bisschopshoeve 132	T047_02	A	N	10.5	63	67	8100	60							57
				O	10.5	65			60							59
				W	10.5	54			60							54
Breda	Bisschopshoeve 134	T047_02	A	O	10.5	65	67	8100	60							59
				W	10.5	53			60							52
Breda	Bisschopshoeve 136	T047_02	A	O	10.5	65	66	7800	60							60
				W	10.5	53			60							52
				Z	10.5	54			60							53
Breda	Bisschopshoeve 138	T047_02	A	N	13.5	63	67	8100	60							58

Bijlage F - Maatregelberekeningen per object

Gemeente	Adres	Clusternummer	Categorie saneringsobject	Gevel-oriëntatie	Hoogte boven maaiveld (m)	Geluidsbelasting $L_{den,GPP}$, zonder aanvullende maatregelen [dB]	Maximale geluidsbelasting $L_{den,SAK}$ bij akoestische standaard kwaliteit [dB]	Aantal reductiepunten	Streefwaarde sanering	Geluidsbelasting in variant V1 [dB]	Geluidsbelasting in variant V2 [dB]	Geluidsbelasting in variant V3 [dB]	Geluidsbelasting in variant V4 [dB]	Geluidsbelasting in variant V5 [dB]	Geluidsbelasting in variant V6 [dB]	Geluidsbelasting met geadviseerde maatregelen [dB]
				O	13.5	65			60							61
				W	13.5	52			60							52
Breda	Bisschopshoeve 140	T047_02	A	O	13.5	65	67	8100	60							60
				W	13.5	52			60							52
Breda	Bisschopshoeve 142	T047_02	A	O	13.5	65	66	7800	60							61
				W	13.5	52			60							52
				Z	13.5	54			60							53
Breda	Bisschopshoeve 144	T047_02	AB	N	16.5	63	67	8100	60							58
				O	16.5	66			60							62
				W	16.5	52			60							52
Breda	Bisschopshoeve 146	T047_02	AB	O	16.5	66	67	8100	60							61
				W	16.5	52			60							52
Breda	Bisschopshoeve 148	T047_02	AB	O	16.5	66	66	7800	60							62
				W	16.5	52			60							52
				Z	16.5	54			60							53
Breda	Bisschopshoeve 150	T047_02	AB	N	19.5	63	67	8100	60							59
				O	19.5	66			60							62
				W	19.5	52			60							52
Breda	Bisschopshoeve 152	T047_02	AB	O	19.5	66	67	8100	60							62
				W	19.5	52			60							52
Breda	Bisschopshoeve 154	T047_02	AB	O	19.5	66	66	7800	60							62
				W	19.5	52			60							52
				Z	19.5	55			60							53
Breda	Bisschopshoeve 156	T047_02	AB	N	22.5	63	67	8100	60							59
				O	22.5	66			60							63
				W	22.5	52			60							52
Breda	Bisschopshoeve 158	T047_02	AB	O	22.5	66	67	8100	60							62
				W	22.5	52			60							52
Breda	Bisschopshoeve 160	T047_02	AB	O	22.5	66	66	7800	60							63
				W	22.5	52			60							52
				Z	22.5	55			60							54
Breda	Bisschopshoeve 162	T047_02	AB	N	25.5	63	67	8100	60							60

Bijlage F - Maatregelberekeningen per object

Gemeente	Adres	Clusternummer	Categorie saneringsobject	Gevel-oriëntatie	Hoogte boven maaiveld (m)	Geluidsbelasting $L_{den,GPP}$, zonder aanvullende maatregelen [dB]	Maximale geluidsbelasting $L_{den,SAK}$ bij akoestische standaard kwaliteit [dB]	Aantal reductiepunten	Streefwaarde sanering	Geluidsbelasting in variant V1 [dB]	Geluidsbelasting in variant V2 [dB]	Geluidsbelasting in variant V3 [dB]	Geluidsbelasting in variant V4 [dB]	Geluidsbelasting in variant V5 [dB]	Geluidsbelasting in variant V6 [dB]	Geluidsbelasting met geadviseerde maatregelen [dB]
				O	25.5	66			60							63
				W	25.5	52			60							52
Breda	Bisschopshoeve 163	T047_02	B	N	1.5	60	67	8100	60							52
					4.5	60			60							52
				O	1.5	65			60							56
					4.5	67			60							58
				W	1.5	57			60							52
					4.5	56			60							53
				Z	1.5	62			60							52
					4.5	65			60							56
Breda	Bisschopshoeve 164	T047_02	AB	O	25.5	66	67	8100	60							63
				W	25.5	52			60							52
Breda	Bisschopshoeve 166	T047_02	AB	O	25.5	66	66	7800	60							63
				W	25.5	52			60							52
				Z	25.5	55			60							54
Breda	Bisschopshoeve 168	T047_02	AB	N	28.5	63	67	8100	60							60
				O	28.5	66			60							63
				W	28.5	52			60							52
Breda	Bisschopshoeve 170	T047_02	AB	O	28.5	66	67	8100	60							63
				W	28.5	52			60							52
Breda	Bisschopshoeve 172	T047_02	AB	O	28.5	66	66	7800	60							63
				W	28.5	52			60							52
				Z	28.5	55			60							54
Breda	Bisschopshoeve 174	T047_02	AB	N	31.5	63	67	8100	60							60
				O	31.5	66			60							63
				W	31.5	52			60							52
Breda	Bisschopshoeve 176	T047_02	AB	O	31.5	66	67	8100	60							63
				W	31.5	52			60							52
Breda	Bisschopshoeve 178	T047_02	AB	O	31.5	66	66	7800	60							63
				W	31.5	52			60							52
				Z	31.5	56			60							54
Breda	Bisschopshoeve 180	T047_02	AB	N	34.5	63	67	8100	60							60

Bijlage F - Maatregelberekeningen per object

Gemeente	Adres	Clusternummer	Categorie saneringsobject	Gevel-oriëntatie	Hoogte boven maaiveld (m)	Geluidsbelasting $L_{den,GPP}$, zonder aanvullende maatregelen [dB]	Maximale geluidsbelasting $L_{den,SAK}$ bij akoestische standaard kwaliteit [dB]	Aantal reductiepunten	Streefwaarde sanering	Geluidsbelasting in variant V1 [dB]	Geluidsbelasting in variant V2 [dB]	Geluidsbelasting in variant V3 [dB]	Geluidsbelasting in variant V4 [dB]	Geluidsbelasting in variant V5 [dB]	Geluidsbelasting in variant V6 [dB]	Geluidsbelasting met geadviseerde maatregelen [dB]
				O	34.5	66			60							63
				W	34.5	52			60							52
Breda	Bisschopshoeve 182	T047_02	AB	O	34.5	66	67	8100	60							63
				W	34.5	52			60							52
Breda	Bisschopshoeve 184	T047_02	AB	O	34.5	66	66	7800	60							63
				W	34.5	52			60							52
				Z	34.5	56			60							54
Breda	Bisschopshoeve 186	T047_02	AB	N	37.5	63	67	8100	60							61
				O	37.5	66			60							64
				W	37.5	53			60							52
Breda	Bisschopshoeve 188	T047_02	AB	O	37.5	66	67	8100	60							63
				W	37.5	53			60							52
Breda	Bisschopshoeve 190	T047_02	AB	O	37.5	66	66	7800	60							64
				W	37.5	53			60							52
				Z	37.5	56			60							55
Breda	Bisschopshoeve 204	T047_02	A	N	10.5	65	68	8300	60							60
				O	10.5	65			60							61
				W	10.5	56			60							54
Breda	Bisschopshoeve 206	T047_02	A	O	10.5	65	68	8300	60							61
				W	10.5	56			60							54
Breda	Bisschopshoeve 208	T047_02	A	O	10.5	65	68	8300	60							61
				W	10.5	56			60							54
				Z	10.5	60			60							58
Breda	Bisschopshoeve 210	T047_02	AB	N	13.5	66	68	8300	60							61
				O	13.5	66			60							62
				W	13.5	55			60							54
Breda	Bisschopshoeve 212	T047_02	AB	O	13.5	66	68	8300	60							62
				W	13.5	55			60							54
Breda	Bisschopshoeve 214	T047_02	AB	O	13.5	66	68	8300	60							62
				W	13.5	55			60							54
				Z	13.5	61			60							59
Breda	Bisschopshoeve 216	T047_02	AB	N	16.5	66	68	8300	60							62

Bijlage F - Maatregelberekeningen per object

Gemeente	Adres	Clusternummer	Categorie saneringsobject	Gevel-oriëntatie	Hoogte boven maaiveld (m)	Geluidsbelasting $L_{den,GPP}$, zonder aanvullende maatregelen [dB]	Maximale geluidsbelasting $L_{den,SAK}$ bij akoestische standaard kwaliteit [dB]	Aantal reductiepunten	Streefwaarde sanering	Geluidsbelasting in variant V1 [dB]	Geluidsbelasting in variant V2 [dB]	Geluidsbelasting in variant V3 [dB]	Geluidsbelasting in variant V4 [dB]	Geluidsbelasting in variant V5 [dB]	Geluidsbelasting in variant V6 [dB]	Geluidsbelasting met geadviseerde maatregelen [dB]
				O	16.5	66			60							63
				W	16.5	55			60							54
Breda	Bisschopshoeve 218	T047_02	AB	O	16.5	66	68	8300	60							63
				W	16.5	55			60							54
Breda	Bisschopshoeve 220	T047_02	AB	O	16.5	66	68	8300	60							63
				W	16.5	55			60							54
				Z	16.5	63			60							60
Breda	Bisschopshoeve 222	T047_02	AB	N	19.5	66	68	8300	60							62
				O	19.5	67			60							63
				W	19.5	55			60							54
Breda	Bisschopshoeve 224	T047_02	AB	O	19.5	67	68	8300	60							63
				W	19.5	55			60							54
Breda	Bisschopshoeve 226	T047_02	AB	O	19.5	67	68	8300	60							64
				W	19.5	55			60							54
				Z	19.5	64			60							61
Breda	Bisschopshoeve 228	T047_02	AB	N	22.5	66	68	8300	60							63
				O	22.5	67			60							64
				W	22.5	55			60							54
Breda	Bisschopshoeve 230	T047_02	AB	O	22.5	67	68	8300	60							64
				W	22.5	55			60							54
Breda	Bisschopshoeve 232	T047_02	AB	O	22.5	67	68	8300	60							64
				W	22.5	55			60							54
				Z	22.5	64			60							61
Breda	Bisschopshoeve 234	T047_02	AB	N	25.5	66	68	8300	60							63
				O	25.5	67			60							64
				W	25.5	55			60							54
Breda	Bisschopshoeve 236	T047_02	AB	O	25.5	67	68	8300	60							64
				W	25.5	55			60							54
Breda	Bisschopshoeve 238	T047_02	AB	O	25.5	67	68	8300	60							64
				W	25.5	55			60							54
				Z	25.5	64			60							61
Breda	Bisschopshoeve 240	T047_02	AB	N	28.5	66	68	8300	60							63

Bijlage F - Maatregelberekeningen per object

Gemeente	Adres	Clusternummer	Categorie saneringsobject	Gevel-oriëntatie	Hoogte boven maaiveld (m)	Geluidsbelasting $L_{den,GPP}$, zonder aanvullende maatregelen [dB]	Maximale geluidsbelasting $L_{den,SAK}$ bij akoestische standaard kwaliteit [dB]	Aantal reductiepunten	Streefwaarde sanering	Geluidsbelasting in variant V1 [dB]	Geluidsbelasting in variant V2 [dB]	Geluidsbelasting in variant V3 [dB]	Geluidsbelasting in variant V4 [dB]	Geluidsbelasting in variant V5 [dB]	Geluidsbelasting in variant V6 [dB]	Geluidsbelasting met geadviseerde maatregelen [dB]
				O	28.5	67			60							64
				W	28.5	55			60							55
Breda	Bisschopshoeve 242	T047_02	AB	O	28.5	67	68	8300	60							64
				W	28.5	55			60							55
Breda	Bisschopshoeve 244	T047_02	AB	O	28.5	67	68	8300	60							64
				W	28.5	56			60							55
				Z	28.5	64			60							61
Breda	Bisschopshoeve 246	T047_02	AB	N	31.5	66	68	8300	60							63
				O	31.5	67			60							64
				W	31.5	56			60							55
Breda	Bisschopshoeve 248	T047_02	AB	O	31.5	67	68	8300	60							64
				W	31.5	56			60							55
Breda	Bisschopshoeve 250	T047_02	AB	O	31.5	67	68	8300	60							64
				W	31.5	56			60							55
				Z	31.5	64			60							61
Breda	Bisschopshoeve 252	T047_02	AB	N	34.5	66	68	8300	60							63
				O	34.5	67			60							64
				W	34.5	56			60							55
Breda	Bisschopshoeve 254	T047_02	AB	O	34.5	67	68	8300	60					65		65
				W	34.5	56			60							55
Breda	Bisschopshoeve 256	T047_02	AB	O	34.5	67	68	8300	60							65
				W	34.5	56			60							55
				Z	34.5	64			60							61
Breda	Bisschopshoeve 258	T047_02	AB	N	37.5	66	68	8300	60					65		65
				O	37.5	67			60					65		65
				W	37.5	56			60							55
Breda	Bisschopshoeve 260	T047_02	AB	O	37.5	67	68	8300	60							65
				W	37.5	56			60							55
Breda	Bisschopshoeve 262	T047_02	AB	O	37.5	67	68	8300	60							65
				W	37.5	56			60							55
				Z	37.5	64			60							62
Breda	Grote Houw 188	T047_06	A	N	10.5	60	67	8100	60							58

Bijlage F - Maatregelberekeningen per object

Gemeente	Adres	Clusternummer	Categorie saneringsobject	Gevel-oriëntatie	Hoogte boven maaiveld (m)	Geluidsbelasting $L_{den,GPP}$, zonder aanvullende maatregelen [dB]	Maximale geluidsbelasting $L_{den,SAK}$ bij akoestische standaard kwaliteit [dB]	Aantal reductiepunten	Streefwaarde sanering	Geluidbelasting in variant V1 [dB]	Geluidbelasting in variant V2 [dB]	Geluidbelasting in variant V3 [dB]	Geluidbelasting in variant V4 [dB]	Geluidbelasting in variant V5 [dB]	Geluidbelasting in variant V6 [dB]	Geluidsbelasting met geadviseerde maatregelen [dB]
				O	10.5	61			60							59
				W	10.5	51			60							49
Breda	Grote Houw 190	T047_06	A	O	10.5	61	67	8100	60							60
				W	10.5	52			60							50
Breda	Grote Houw 192	T047_06	A	O	10.5	63	67	8100	60							61
				W	10.5	52			60							50
				Z	10.5	50			60							49
Breda	Grote Houw 194	T047_06	A	N	13.5	61	68	8300	60							59
				O	13.5	64			60							61
				W	13.5	46			60							44
Breda	Grote Houw 196	T047_06	A	O	13.5	63	68	8300	60							61
				W	13.5	47			60							45
Breda	Grote Houw 198	T047_06	A	O	13.5	64	67	8100	60							62
				W	13.5	47			60							44
				Z	13.5	46			60							46
Breda	Grote Houw 200	T047_06	A	N	16.5	62	68	8300	60							60
				O	16.5	65			60							63
				W	16.5	46			60							44
Breda	Grote Houw 202	T047_06	A	O	16.5	65	68	8300	60							63
				W	16.5	46			60							44
Breda	Grote Houw 204	T047_06	A	O	16.5	65	67	8100	60							63
				W	16.5	47			60							45
				Z	16.5	46			60							46
Breda	Grote Houw 206	T047_06	AB	N	19.5	63	68	8300	60							60
				O	19.5	66			60							64
				W	19.5	47			60							45
Breda	Grote Houw 208	T047_06	AB	O	19.5	66	68	8300	60							64
				W	19.5	47			60							45
Breda	Grote Houw 210	T047_06	AB	O	19.5	66	68	8300	60							64
				W	19.5	47			60							45
				Z	19.5	46			60							46
Breda	Grote Houw 212	T047_06	AB	N	22.5	63	68	8300	60							61

Bijlage F - Maatregelberekeningen per object

Gemeente	Adres	Clusternummer	Categorie saneringsobject	Gevel-oriëntatie	Hoogte boven maaiveld (m)	Geluidsbelasting $L_{den,GPP}$, zonder aanvullende maatregelen [dB]	Maximale geluidsbelasting $L_{den,SAK}$ bij akoestische standaard kwaliteit [dB]	Aantal reductiepunten	Streefwaarde sanering	Geluidbelasting in variant V1 [dB]	Geluidbelasting in variant V2 [dB]	Geluidbelasting in variant V3 [dB]	Geluidbelasting in variant V4 [dB]	Geluidbelasting in variant V5 [dB]	Geluidbelasting in variant V6 [dB]	Geluidsbelasting met geadviseerde maatregelen [dB]
				O	22.5	66			60							64
				W	22.5	47			60							45
Breda	Grote Houw 214	T047_06	AB	O	22.5	66	68	8300	60							64
				W	22.5	47			60							46
Breda	Grote Houw 216	T047_06	AB	O	22.5	66	68	8300	60							64
				W	22.5	48			60							46
				Z	22.5	47			60							46
Breda	Grote Houw 218	T047_06	AB	N	25.5	63	68	8300	60							61
				O	25.5	66			60							64
				W	25.5	48			60							46
Breda	Grote Houw 220	T047_06	AB	O	25.5	66	68	8300	60							64
				W	25.5	48			60							46
Breda	Grote Houw 222	T047_06	AB	O	25.5	66	68	8300	60							64
				W	25.5	48			60							46
				Z	25.5	47			60							47
Breda	Grote Houw 224	T047_06	AB	N	28.5	63	68	8300	60							61
				O	28.5	66			60							64
				W	28.5	49			60							46
Breda	Grote Houw 226	T047_06	AB	O	28.5	66	68	8300	60							64
				W	28.5	49			60							47
Breda	Grote Houw 228	T047_06	AB	O	28.5	66	68	8300	60							64
				W	28.5	49			60							47
				Z	28.5	47			60							47
Breda	Grote Houw 230	T047_06	AB	N	31.5	63	68	8300	60							61
				O	31.5	66			60							64
				W	31.5	48			60							46
Breda	Grote Houw 232	T047_06	AB	O	31.5	66	68	8300	60							64
				W	31.5	49			60							46
Breda	Grote Houw 234	T047_06	AB	O	31.5	66	68	8300	60							64
				W	31.5	49			60							46
				Z	31.5	47			60							46
Breda	Grote Houw 236	T047_06	AB	N	34.5	63	68	8300	60							61

Bijlage F - Maatregelberekeningen per object

Gemeente	Adres	Clusternummer	Categorie saneringsobject	Gevel-oriëntatie	Hoogte boven maaiveld (m)	Geluidsbelasting $L_{den,GPP}$, zonder aanvullende maatregelen [dB]	Maximale geluidsbelasting $L_{den,SAK}$ bij akoestische standaard kwaliteit [dB]	Aantal reductiepunten	Streefwaarde sanering	Geluidbelasting in variant V1 [dB]	Geluidbelasting in variant V2 [dB]	Geluidbelasting in variant V3 [dB]	Geluidbelasting in variant V4 [dB]	Geluidbelasting in variant V5 [dB]	Geluidbelasting in variant V6 [dB]	Geluidsbelasting met geadviseerde maatregelen [dB]
				O	34.5	66			60							64
				W	34.5	49			60							47
Breda	Grote Houw 238	T047_06	AB	O	34.5	66	68	8300	60							64
				W	34.5	49			60							47
Breda	Grote Houw 240	T047_06	AB	O	34.5	66	68	8300	60							64
				W	34.5	49			60							46
				Z	34.5	47			60							46
Breda	Grote Houw 242	T047_06	AB	N	37.5	63	68	8300	60							61
				O	37.5	66			60							64
				W	37.5	49			60							46
Breda	Grote Houw 244	T047_06	AB	O	37.5	66	68	8300	60							64
				W	37.5	48			60							46
Breda	Grote Houw 246	T047_06	AB	O	37.5	66	68	8300	60							64
				W	37.5	48			60							46
				Z	37.5	47			60							46
Breda	Grote Houw 260	T047_06	A	N	10.5	63	68	8300	60							60
				O	10.5	63			60							61
				W	10.5	51			60							48
Breda	Grote Houw 262	T047_06	A	O	10.5	63	68	8300	60							61
				W	10.5	51			60							49
Breda	Grote Houw 264	T047_06	A	O	10.5	63	68	8300	60							61
				W	10.5	51			60							50
				Z	10.5	59			60							58
Breda	Grote Houw 266	T047_06	A	N	13.5	64	68	8300	60							62
				O	13.5	65			60							63
				W	13.5	47			60							45
Breda	Grote Houw 268	T047_06	A	O	13.5	65	68	8300	60							63
				W	13.5	47			60							45
Breda	Grote Houw 270	T047_06	A	O	13.5	65	68	8300	60							63
				W	13.5	47			60							46
				Z	13.5	61			60							60
Breda	Grote Houw 272	T047_06	AB	N	16.5	65	68	8300	60							63

Bijlage F - Maatregelberekeningen per object

Gemeente	Adres	Clusternummer	Categorie saneringsobject	Gevel-oriëntatie	Hoogte boven maaiveld (m)	Geluidsbelasting $L_{den,GPP}$, zonder aanvullende maatregelen [dB]	Maximale geluidsbelasting $L_{den,SAK}$ bij akoestische standaard kwaliteit [dB]	Aantal reductiepunten	Streefwaarde sanering	Geluidbelasting in variant V1 [dB]	Geluidbelasting in variant V2 [dB]	Geluidbelasting in variant V3 [dB]	Geluidbelasting in variant V4 [dB]	Geluidbelasting in variant V5 [dB]	Geluidbelasting in variant V6 [dB]	Geluidsbelasting met geadviseerde maatregelen [dB]
				O	16.5	66			60							64
				W	16.5	47			60							45
Breda	Grote Houw 274	T047_06	AB	O	16.5	66	68	8300	60							64
				W	16.5	47			60							45
Breda	Grote Houw 276	T047_06	AB	O	16.5	66	68	8300	60							64
				W	16.5	47			60							46
				Z	16.5	63			60							61
Breda	Grote Houw 278	T047_06	AB	N	19.5	66	68	8300	60							63
				O	19.5	67			60							65
				W	19.5	47			60							45
Breda	Grote Houw 280	T047_06	AB	O	19.5	67	68	8300	60							65
				W	19.5	47			60							45
Breda	Grote Houw 282	T047_06	AB	O	19.5	67	68	8300	60							65
				W	19.5	47			60							46
				Z	19.5	64			60							62
Breda	Grote Houw 284	T047_06	AB	N	22.5	66	68	8300	60							64
				O	22.5	67			60							65
				W	22.5	47			60							45
Breda	Grote Houw 286	T047_06	AB	O	22.5	67	68	8300	60							65
				W	22.5	47			60							45
Breda	Grote Houw 288	T047_06	AB	O	22.5	67	68	8300	60							65
				W	22.5	47			60							46
				Z	22.5	64			60							62
Breda	Grote Houw 290	T047_06	AB	N	25.5	66	68	8300	60							64
				O	25.5	67			60							65
				W	25.5	48			60							46
Breda	Grote Houw 292	T047_06	AB	O	25.5	67	69	8600	60							65
				W	25.5	47			60							46
Breda	Grote Houw 294	T047_06	AB	O	25.5	67	69	8600	60							65
				W	25.5	47			60							46
				Z	25.5	64			60							62
Breda	Grote Houw 296	T047_06	AB	N	28.5	66	68	8300	60							64

Bijlage F - Maatregelberekeningen per object

Gemeente	Adres	Clusternummer	Categorie saneringsobject	Gevel-oriëntatie	Hoogte boven maaiveld (m)	Geluidsbelasting L _{den,GPP} , zonder aanvullende maatregelen [dB]	Maximale geluidsbelasting L _{den,SAK} bij akoestische standaard kwaliteit [dB]	Aantal reductiepunten	Streefwaarde sanering	Geluidbelasting in variant V1 [dB]	Geluidbelasting in variant V2 [dB]	Geluidbelasting in variant V3 [dB]	Geluidbelasting in variant V4 [dB]	Geluidbelasting in variant V5 [dB]	Geluidbelasting in variant V6 [dB]	Geluidsbelasting met geadviseerde maatregelen [dB]
				O	28.5	67			60							65
				W	28.5	48			60							46
Breda	Grote Houw 298	T047_06	AB	O	28.5	67	68	8300	60							65
				W	28.5	47			60							46
Breda	Grote Houw 300	T047_06	AB	O	28.5	67	69	8600	60							65
				W	28.5	47			60							46
				Z	28.5	64			60							62
Breda	Grote Houw 302	T047_06	AB	N	31.5	66	68	8300	60							64
				O	31.5	67			60							65
				W	31.5	48			60							45
Breda	Grote Houw 304	T047_06	AB	O	31.5	67	68	8300	60							65
				W	31.5	47			60							45
Breda	Grote Houw 306	T047_06	AB	O	31.5	67	68	8300	60							65
				W	31.5	46			60							45
				Z	31.5	64			60							62
Breda	Grote Houw 308	T047_06	AB	N	34.5	66	68	8300	60							64
				O	34.5	67			60							65
				W	34.5	48			60							45
Breda	Grote Houw 310	T047_06	AB	O	34.5	67	68	8300	60							65
				W	34.5	47			60							45
Breda	Grote Houw 312	T047_06	AB	O	34.5	67	68	8300	60							65
				W	34.5	46			60							44
				Z	34.5	64			60							62
Breda	Grote Houw 314	T047_06	AB	N	37.5	66	68	8300	60							64
				O	37.5	67			60							65
				W	37.5	47			60							45
Breda	Grote Houw 316	T047_06	AB	O	37.5	67	68	8300	60							65
				W	37.5	46			60							44
Breda	Grote Houw 318	T047_06	AB	O	37.5	67	68	8300	60							65
				W	37.5	44			60							43
				Z	37.5	64			60							62
Breda	Lage Aard 14	T046_08	B	N	1.5	50	68	8300	60							50

Bijlage F - Maatregelberekeningen per object

Gemeente	Adres	Clusternummer	Categorie saneringsobject	Gevel-oriëntatie	Hoogte boven maaiveld (m)	Geluidsbelasting $L_{den,GPP}$, zonder aanvullende maatregelen [dB]	Maximale geluidsbelasting $L_{den,SAK}$ bij akoestische standaard kwaliteit [dB]	Aantal reductiepunten	Streefwaarde sanering	Geluidsbelasting in variant V1 [dB]	Geluidsbelasting in variant V2 [dB]	Geluidsbelasting in variant V3 [dB]	Geluidsbelasting in variant V4 [dB]	Geluidsbelasting in variant V5 [dB]	Geluidsbelasting in variant V6 [dB]	Geluidsbelasting met geadviseerde maatregelen [dB]
					4.5	52			60							52
				O	1.5	63			60							63
					4.5	65			60							65
				W	1.5	61			60							61
					4.5	64			60							64
				Z	1.5	66			60							66
					4.5	68			60							68
Breda	Sterrebos 142	T047_06	A	N	10.5	60	68	8300	60							58
				O	10.5	63			60							62
				W	10.5	52			60							51
Breda	Sterrebos 144	T047_06	A	O	10.5	64	68	8300	60							62
				W	10.5	52			60							51
Breda	Sterrebos 146	T047_06	A	O	10.5	63	68	8300	60							61
				W	10.5	52			60							51
				Z	10.5	51			60							50
Breda	Sterrebos 148	T047_06	A	N	13.5	62	68	8300	60							60
				O	13.5	65			60							64
				W	13.5	48			60							48
Breda	Sterrebos 150	T047_06	A	O	13.5	65	68	8300	60							63
				W	13.5	49			60							48
Breda	Sterrebos 152	T047_06	A	O	13.5	65	68	8300	60							63
				W	13.5	50			60							49
				Z	13.5	49			60							49
Breda	Sterrebos 154	T047_06	AB	N	16.5	63	68	8300	60							61
				O	16.5	66			60							64
				W	16.5	49			60							48
Breda	Sterrebos 156	T047_06	AB	O	16.5	66	68	8300	60							64
				W	16.5	49			60							48
Breda	Sterrebos 158	T047_06	AB	O	16.5	66	68	8300	60							64
				W	16.5	50			60							50
				Z	16.5	50			60							49
Breda	Sterrebos 160	T047_06	AB	N	19.5	64	68	8300	60							61

Bijlage F - Maatregelberekeningen per object

Gemeente	Adres	Clusternummer	Categorie saneringsobject	Gevel-oriëntatie	Hoogte boven maaiveld (m)	Geluidsbelasting $L_{den,GPP}$, zonder aanvullende maatregelen [dB]	Maximale geluidsbelasting $L_{den,SAK}$ bij akoestische standaard kwaliteit [dB]	Aantal reductiepunten	Streefwaarde sanering	Geluidbelasting in variant V1 [dB]	Geluidbelasting in variant V2 [dB]	Geluidbelasting in variant V3 [dB]	Geluidbelasting in variant V4 [dB]	Geluidbelasting in variant V5 [dB]	Geluidbelasting in variant V6 [dB]	Geluidsbelasting met geadviseerde maatregelen [dB]
				O	19.5	67			60							65
				W	19.5	49			60							49
Breda	Sterrebos 162	T047_06	AB	O	19.5	67	68	8300	60							65
				W	19.5	50			60							49
Breda	Sterrebos 164	T047_06	AB	O	19.5	67	68	8300	60							64
				W	19.5	51			60							50
				Z	19.5	50			60							50
Breda	Sterrebos 166	T047_06	AB	N	22.5	64	68	8300	60							62
				O	22.5	67			60							65
				W	22.5	50			60							49
Breda	Sterrebos 168	T047_06	AB	O	22.5	67	68	8300	60							65
				W	22.5	50			60							49
Breda	Sterrebos 170	T047_06	AB	O	22.5	67	68	8300	60							65
				W	22.5	51			60							50
				Z	22.5	50			60							50
Breda	Sterrebos 172	T047_06	AB	N	25.5	64	68	8300	60							62
				O	25.5	67			60							65
				W	25.5	50			60							49
Breda	Sterrebos 174	T047_06	AB	O	25.5	67	68	8300	60							65
				W	25.5	51			60							50
Breda	Sterrebos 176	T047_06	AB	O	25.5	67	68	8300	60							65
				W	25.5	51			60							51
				Z	25.5	50			60							50
Breda	Sterrebos 178	T047_06	AB	N	28.5	64	68	8300	60							62
				O	28.5	67			60							65
				W	28.5	51			60							50
Breda	Sterrebos 180	T047_06	AB	O	28.5	67	68	8300	60							65
				W	28.5	51			60							50
Breda	Sterrebos 182	T047_06	AB	O	28.5	67	68	8300	60							65
				W	28.5	52			60							51
				Z	28.5	51			60							51
Breda	Sterrebos 184	T047_06	AB	N	31.5	64	68	8300	60							62

Bijlage F - Maatregelberekeningen per object

Gemeente	Adres	Clusternummer	Categorie saneringsobject	Gevel-oriëntatie	Hoogte boven maaiveld (m)	Geluidsbelasting $L_{den,GPP}$, zonder aanvullende maatregelen [dB]	Maximale geluidsbelasting $L_{den,SAK}$ bij akoestische standaard kwaliteit [dB]	Aantal reductiepunten	Streefwaarde sanering	Geluidbelasting in variant V1 [dB]	Geluidbelasting in variant V2 [dB]	Geluidbelasting in variant V3 [dB]	Geluidbelasting in variant V4 [dB]	Geluidbelasting in variant V5 [dB]	Geluidbelasting in variant V6 [dB]	Geluidsbelasting met geadviseerde maatregelen [dB]
				O	31.5	67			60							65
				W	31.5	50			60							50
Breda	Sterrebos 186	T047_06	AB	O	31.5	67	68	8300	60							65
				W	31.5	51			60							50
Breda	Sterrebos 188	T047_06	AB	O	31.5	67	68	8300	60							65
				W	31.5	51			60							50
				Z	31.5	51			60							51
Breda	Sterrebos 190	T047_06	AB	N	34.5	64	68	8300	60							62
				O	34.5	67			60							65
				W	34.5	44			60							43
Breda	Sterrebos 192	T047_06	AB	O	34.5	67	68	8300	60							65
				W	34.5	47			60							46
Breda	Sterrebos 194	T047_06	AB	O	34.5	67	68	8300	60							65
				W	34.5	48			60							47
				Z	34.5	49			60							49
Breda	Sterrebos 196	T047_06	AB	N	37.5	64	68	8300	60							62
				O	37.5	67			60							65
				W	37.5	43			60							41
Breda	Sterrebos 198	T047_06	AB	O	37.5	67	68	8300	60							65
				W	37.5	44			60							42
Breda	Sterrebos 200	T047_06	AB	O	37.5	67	68	8300	60							65
				W	37.5	44			60							43
				Z	37.5	49			60							48
Breda	Sterrebos 214	T047_06	A	N	10.5	62	68	8300	60							60
				O	10.5	64			60							62
				W	10.5	52			60							51
Breda	Sterrebos 216	T047_06	A	O	10.5	64	68	8300	60							62
				W	10.5	53			60							52
Breda	Sterrebos 218	T047_06	A	O	10.5	64	68	8300	60							63
				W	10.5	54			60							52
				Z	10.5	62			60							61
Breda	Sterrebos 220	T047_06	AB	N	13.5	64	68	8300	60							62

Bijlage F - Maatregelberekeningen per object

Gemeente	Adres	Clusternummer	Categorie saneringsobject	Gevel-oriëntatie	Hoogte boven maaiveld (m)	Geluidsbelasting $L_{den,GPP}$, zonder aanvullende maatregelen [dB]	Maximale geluidsbelasting $L_{den,SAK}$ bij akoestische standaard kwaliteit [dB]	Aantal reductiepunten	Streefwaarde sanering	Geluidsbelasting in variant V1 [dB]	Geluidsbelasting in variant V2 [dB]	Geluidsbelasting in variant V3 [dB]	Geluidsbelasting in variant V4 [dB]	Geluidsbelasting in variant V5 [dB]	Geluidsbelasting in variant V6 [dB]	Geluidsbelasting met geadviseerde maatregelen [dB]
				O	13.5	66			60							64
				W	13.5	49			60							49
Breda	Sterrebos 222	T047_06	AB	O	13.5	66	68	8300	60							64
				W	13.5	51			60							50
Breda	Sterrebos 224	T047_06	AB	O	13.5	66	68	8300	60							64
				W	13.5	51			60							50
				Z	13.5	63			60							62
Breda	Sterrebos 226	T047_06	AB	N	16.5	66	68	8300	60							63
				O	16.5	67			60							65
				W	16.5	50			60							49
Breda	Sterrebos 228	T047_06	AB	O	16.5	67	68	8300	60							65
				W	16.5	51			60							50
Breda	Sterrebos 230	T047_06	AB	O	16.5	67	68	8300	60							65
				W	16.5	52			60							50
				Z	16.5	64			60							62
Breda	Sterrebos 232	T047_06	AB	N	19.5	66	68	8300	60							64
				O	19.5	67			60							65
				W	19.5	50			60							50
Breda	Sterrebos 234	T047_06	AB	O	19.5	67	68	8300	60							65
				W	19.5	52			60							51
Breda	Sterrebos 236	T047_06	AB	O	19.5	67	68	8300	60							65
				W	19.5	52			60							51
				Z	19.5	64			60							62
Breda	Sterrebos 238	T047_06	AB	N	22.5	66	68	8300	60							64
				O	22.5	67			60							65
				W	22.5	51			60							50
Breda	Sterrebos 240	T047_06	AB	O	22.5	67	68	8300	60							65
				W	22.5	52			60							51
Breda	Sterrebos 242	T047_06	B	O	22.5	67	68	8300	60							65
				W	22.5	52			60							51
				Z	22.5	64			60							62
Breda	Sterrebos 244	T047_06	B	N	25.5	66	69	8600	60							64

Bijlage F - Maatregelberekeningen per object

Gemeente	Adres	Clusternummer	Categorie saneringsobject	Gevel-oriëntatie	Hoogte boven maaiveld (m)	Geluidsbelasting $L_{den,GPP}$, zonder aanvullende maatregelen [dB]	Maximale geluidsbelasting $L_{den,SAK}$ bij akoestische standaard kwaliteit [dB]	Aantal reductiepunten	Streefwaarde sanering	Geluidsbelasting in variant V1 [dB]	Geluidsbelasting in variant V2 [dB]	Geluidsbelasting in variant V3 [dB]	Geluidsbelasting in variant V4 [dB]	Geluidsbelasting in variant V5 [dB]	Geluidsbelasting in variant V6 [dB]	Geluidsbelasting met geadviseerde maatregelen [dB]
				O	25.5	67			60							65
				W	25.5	51			60							50
Breda	Sterrebos 246	T047_06	B	O	25.5	67	69	8600	60							65
				W	25.5	52			60							51
Breda	Sterrebos 248	T047_06	B	O	25.5	67	68	8300	60							65
				W	25.5	52			60							51
				Z	25.5	64			60							63
Breda	Sterrebos 250	T047_06	B	N	28.5	66	69	8600	60							64
				O	28.5	67			60							65
				W	28.5	51			60							51
Breda	Sterrebos 252	T047_06	AB	O	28.5	67	69	8600	60							65
				W	28.5	53			60							52
Breda	Sterrebos 254	T047_06	AB	O	28.5	67	68	8300	60							65
				W	28.5	53			60							51
				Z	28.5	64			60							63
Breda	Sterrebos 256	T047_06	AB	N	31.5	66	68	8300	60							64
				O	31.5	67			60							65
				W	31.5	52			60							51
Breda	Sterrebos 258	T047_06	AB	O	31.5	67	68	8300	60							65
				W	31.5	52			60							51
Breda	Sterrebos 260	T047_06	AB	O	31.5	67	68	8300	60							65
				W	31.5	52			60							51
				Z	31.5	64			60							63
Breda	Sterrebos 262	T047_06	AB	N	34.5	66	68	8300	60							64
				O	34.5	67			60							65
				W	34.5	50			60							50
Breda	Sterrebos 264	T047_06	AB	O	34.5	67	68	8300	60							65
				W	34.5	51			60							51
Breda	Sterrebos 266	T047_06	AB	O	34.5	67	68	8300	60							65
				W	34.5	51			60							50
				Z	34.5	64			60							62
Breda	Sterrebos 268	T047_06	AB	N	37.5	66	68	8300	60							64

Bijlage F - Maatregelberekeningen per object

Gemeente	Adres	Clusternummer	Categorie saneringsobject	Gevel-oriëntatie	Hoogte boven maaiveld (m)	Geluidsbelasting $L_{den,GPP}$, zonder aanvullende maatregelen [dB]	Maximale geluidsbelasting $L_{den,SAK}$ bij akoestische standaard kwaliteit [dB]	Aantal reductiepunten	Streefwaarde sanering	Geluidbelasting in variant V1 [dB]	Geluidbelasting in variant V2 [dB]	Geluidbelasting in variant V3 [dB]	Geluidbelasting in variant V4 [dB]	Geluidbelasting in variant V5 [dB]	Geluidbelasting in variant V6 [dB]	Geluidsbelasting met geadviseerde maatregelen [dB]
				O	37.5	67			60							65
				W	37.5	45			60							45
Breda	Sterrebos 270	T047_06	AB	O	37.5	67	68	8300	60							65
				W	37.5	46			60							45
Breda	Sterrebos 272	T047_06	AB	O	37.5	67	68	8300	60							65
				W	37.5	46			60							45
				Z	37.5	63			60							62
Breda	Tilburgseweg 257	T047_04	B	O	1.5	63	71	9200	60							63
					4.5	65			60							65
				W	1.5	61			60							60
					1.5	64			60							63
					4.5	71			60							71
					4.5	67			60							67
Breda	Tilburgseweg 264	T047_03	AB	N	1.5	66	69	8600	60							66
					4.5	68			60							68
				W	1.5	67			60							67
					4.5	69			60							69
				Z	1.5	63			60							62
					4.5	64			60							62
Breda	Tilburgseweg 266	T047_03	AB	N	1.5	66	68	8300	60							66
					4.5	68			60							68
				O	1.5	57			60							56
					4.5	59			60							58
				Z	1.5	62			60							60
					4.5	64			60							61
Deurne	Leensel 14	T122_07	B	N	1.5	58	68	8300	60							56
					4.5	58			60							57
				O	1.5	56			60							54
					4.5	58			60							56
				W	1.5	64			60							62
					4.5	67			60							65
				Z	1.5	65			60							63

Bijlage F - Maatregelberekeningen per object

Gemeente	Adres	Clusternummer	Categorie saneringsobject	Gevel-oriëntatie	Hoogte boven maaiveld (m)	Geluidsbelasting $L_{den,GPP}$, zonder aanvullende maatregelen [dB]	Maximale geluidsbelasting $L_{den,SAK}$ bij akoestische standaard kwaliteit [dB]	Aantal reductiepunten	Streefwaarde sanering	Geluidsbelasting in variant V1 [dB]	Geluidsbelasting in variant V2 [dB]	Geluidsbelasting in variant V3 [dB]	Geluidsbelasting in variant V4 [dB]	Geluidsbelasting in variant V5 [dB]	Geluidsbelasting in variant V6 [dB]	Geluidsbelasting met geadviseerde maatregelen [dB]
Geldrop-Mierlo	Bogardeind 225	T119_03	AB	O	4.5	68	70	8900	60							66
					1.5	65			60					64		
					4.5	67			60					65		
					1.5	67			60					65		
				W	1.5	66			60					64		
					4.5	67			60					65		
					4.5	68			60					66		
					1.5	68			60					67		
Z	4.5	70	60					68								
Geldrop-Mierlo	Bogardeind 227	T119_01	AB	N	1.5	69	70	8900	60							67
					1.5	67			60					66		
					4.5	70			60					68		
					4.5	69			60					67		
					7.5	70			60					69		
					7.5	69			60					67		
					O	1.5			64	60					63	
						4.5			65	60					65	
				7.5		66			60					65		
				1.5		67			60					65		
				W	1.5	66			60					64		
					4.5	68			60					66		
					4.5	67			60					65		
					7.5	69			60					67		
				Z	7.5	67			60					65		
Gilze en Rijen	Burgemeester Krollaan 25	T046_05	B	N	1.5	62	67	8100	60							62
					4.5	66			60					66		
					1.5	64			60					64		
					4.5	67			60					67		
				W	1.5	49			60					49		
					4.5	54			60					54		
					Z	1.5			55	60					55	
						4.5			56	60					56	

Bijlage F - Maatregelberekeningen per object

Gemeente	Adres	Clusternummer	Categorie saneringsobject	Gevel-oriëntatie	Hoogte boven maaiveld (m)	Geluidsbelasting $L_{den,GPP}$, zonder aanvullende maatregelen [dB]	Maximale geluidsbelasting $L_{den,SAK}$ bij akoestische standaard kwaliteit [dB]	Aantal reductiepunten	Streefwaarde sanering	Geluidbelasting in variant V1 [dB]	Geluidbelasting in variant V2 [dB]	Geluidbelasting in variant V3 [dB]	Geluidbelasting in variant V4 [dB]	Geluidbelasting in variant V5 [dB]	Geluidbelasting in variant V6 [dB]	Geluidsbelasting met geadviseerde maatregelen [dB]	
Gilze en Rijen	Donkstraat 25A	T046_12	B	N	1.5	58	66	7800	60							56	
					4.5	56			60								54
				O	1.5	64			60								62
					4.5	66			60								64
				W	1.5	57			60								55
					4.5	60			60								58
				Z	1.5	64			60								63
	4.5	66			60								64				
Gilze en Rijen	Donkstraat 27	T046_12	AB	N	1.5	59	70	8900	60							58	
					4.5	61			60							59	
				O	1.5	64			60							62	
					4.5	67			60							65	
				W	1.5	64			60							62	
					4.5	65			60							63	
				Z	1.5	66			60								64
	4.5	70			60								68				
Gilze en Rijen	Klein Zwitserland 20	T046_07	B	N	1.5	54	71	9200	60							54	
					4.5	56			60							56	
				O	1.5	64			60							64	
					4.5	66			60							66	
				W	1.5	64			60							64	
					4.5	68			60							68	
				Z	1.5	68			60								68
	4.5	72			60								72				
Gilze en Rijen	Lage Aard 7	T046_11	B	NW	1.5	62	70	8900	60							61	
					4.5	63			60							63	
				ZO	1.5	68			60							66	
					4.5	70			60							68	
				ZW	1.5	68			60							66	
					4.5	70			60							68	
Gilze en Rijen	Nerhoven 8	T046_06	B	N	1.5	59	70	8900	60							59	
					4.5	61			60							61	

Bijlage F - Maatregelberekeningen per object

Gemeente	Adres	Clusternummer	Categorie saneringsobject	Gevel-oriëntatie	Hoogte boven maaiveld (m)	Geluidsbelasting $L_{den,GPP}$, zonder aanvullende maatregelen [dB]	Maximale geluidsbelasting $L_{den,SAK}$ bij akoestische standaard kwaliteit [dB]	Aantal reductiepunten	Streefwaarde sanering	Geluidsbelasting in variant V1 [dB]	Geluidsbelasting in variant V2 [dB]	Geluidsbelasting in variant V3 [dB]	Geluidsbelasting in variant V4 [dB]	Geluidsbelasting in variant V5 [dB]	Geluidsbelasting in variant V6 [dB]	Geluidsbelasting met geadviseerde maatregelen [dB]
				O	1.5	62			60							62
					4.5	64			60							64
				W	1.5	64			60							64
					4.5	69			60							69
				Z	1.5	65			60							65
					4.5	70			60							70
Gilze en Rijen	Raakeindse Kerkweg 48	T046_09	B	NO	1.5	57	67	8100	60							57
				NW	1.5	61			60							57
				ZO	1.5	64			60							58
				ZW	1.5	67			60							60
Gilze en Rijen	Raakeindse Kerkweg 50	T046_09	AB	NO	1.5	60	71	9200	60							56
					4.5	58			60							57
				NW	1.5	65			60							61
					4.5	67			60							65
				ZO	1.5	67			60							62
					4.5	69			60							67
				ZW	1.5	69			60							65
					4.5	71			60							69
Gilze en Rijen	Rimpelaar 71	T046_10	AB	N	1.5	67	69	8600	60							65
					4.5	69			60							67
				O	1.5	62			60							61
					1.5	65			60							63
					4.5	66			60							64
					4.5	64			60							62
				W	1.5	61			60							59
					4.5	62			60							61
				Z	1.5	58			60							57
					4.5	59			60							58
Gilze en Rijen	Rimpelaar 73	T046_10	AB	N	1.5	67	69	8600	60							65
					4.5	69			60							67
				W	1.5	63			60							61
					4.5	66			60							63

Bijlage F - Maatregelberekeningen per object

Gemeente	Adres	Clusternummer	Categorie saneringsobject	Gevel-oriëntatie	Hoogte boven maaiveld (m)	Geluidsbelasting $L_{den,GPP}$, zonder aanvullende maatregelen [dB]	Maximale geluidsbelasting $L_{den,SAK}$ bij akoestische standaard kwaliteit [dB]	Aantal reductiepunten	Streefwaarde sanering	Geluidsbelasting in variant V1 [dB]	Geluidsbelasting in variant V2 [dB]	Geluidsbelasting in variant V3 [dB]	Geluidsbelasting in variant V4 [dB]	Geluidsbelasting in variant V5 [dB]	Geluidsbelasting in variant V6 [dB]	Geluidsbelasting met geadviseerde maatregelen [dB]
				Z	1.5	44			60							44
					4.5	51			60							50
Gilze en Rijen	Vossenberg 11	T046_03	AB	N	1.5	70	72	9500	60							68
					4.5	72			60							70
				O	1.5	68			60							66
					4.5	70			60							68
				W	1.5	66			60							64
					4.5	68			60							66
				Z	1.5	61			60							59
					4.5	62			60							60
Goirle	Gilzerbaan 11	T046_01	B	NO	1.5	66	67	8100	60							64
					4.5	67			60							66
				NW	1.5	63			60							62
					4.5	64			60							63
				ZW	1.5	55			60							54
					4.5	52			60							51
Goirle	Gilzerbaan 11a	T046_01	B	NO	1.5	66	68	8300	60							64
					4.5	68			60							66
				ZO	1.5	61			60							59
					4.5	63			60							60
				ZW	1.5	53			60							51
					4.5	53			60							51
Goirle	Gilzerbaan 13	T046_01	B	NO	1.5	66	68	8300	60							64
					4.5	68			60							66
				NW	1.5	59			60							57
					4.5	61			60							58
				ZO	1.5	62			60							61
					4.5	64			60							62
				ZW	1.5	49			60							47
					4.5	52			60							50
Goirle	Tilburgseweg 213	T149_01	B	N	1.5	60	74	10100	60							60
					4.5	63			60							63

Bijlage F - Maatregelberekeningen per object

Gemeente	Adres	Clusternummer	Categorie saneringsobject	Gevel-oriëntatie	Hoogte boven maaiveld (m)	Geluidsbelasting $L_{den,GPP}$, zonder aanvullende maatregelen [dB]	Maximale geluidsbelasting $L_{den,SAK}$ bij akoestische standaard kwaliteit [dB]	Aantal reductiepunten	Streefwaarde sanering	Geluidbelasting in variant V1 [dB]	Geluidbelasting in variant V2 [dB]	Geluidbelasting in variant V3 [dB]	Geluidbelasting in variant V4 [dB]	Geluidbelasting in variant V5 [dB]	Geluidbelasting in variant V6 [dB]	Geluidsbelasting met geadviseerde maatregelen [dB]
					7.5	66			60							66
				O	1.5	56			60							56
					4.5	61			60							61
					7.5	64			60							64
				W	1.5	57			60							57
					4.5	61			60							61
					7.5	64			60							64
Haaren	Rijksweg 11	T114_18	AB	NO	1.5	63	69	8600	60							63
					4.5	65			60							65
				NW	1.5	68			60							68
					4.5	70			60							70
				ZO	1.5	54			60							54
					4.5	56			60							56
				ZW	1.5	65			60							65
					4.5	67			60							67
Halderberge	Broekestraatje 3	T044_08	B	NO	1.5	60	66	7800	60							60
					4.5	62			60							62
					7.5	61			60							61
				NW	1.5	64			60							64
					4.5	66			60							65
					7.5	66			60							66
				ZO	1.5	49			60							48
					4.5	50			60							49
					7.5	48			60							47
				ZW	1.5	53			60							53
					4.5	54			60							54
					7.5	61			60							61
Halderberge	Elleboogstraat 2	T044_05	AB	NW	1.5	63	69	8600	60							56
					4.5	69			60							61
				ZO	1.5	59			60							56
					4.5	59			60							57
				ZW	1.5	62			60							56

Bijlage F - Maatregelberekeningen per object

Gemeente	Adres	Clusternummer	Categorie saneringsobject	Gevel-oriëntatie	Hoogte boven maaiveld (m)	Geluidsbelasting $L_{den,GPP}$, zonder aanvullende maatregelen [dB]	Maximale geluidsbelasting $L_{den,SAK}$ bij akoestische standaard kwaliteit [dB]	Aantal reductiepunten	Streefwaarde sanering	Geluidbelasting in variant V1 [dB]	Geluidbelasting in variant V2 [dB]	Geluidbelasting in variant V3 [dB]	Geluidbelasting in variant V4 [dB]	Geluidbelasting in variant V5 [dB]	Geluidbelasting in variant V6 [dB]	Geluidsbelasting met geadviseerde maatregelen [dB]	
Halderberge	Elleboogstraat 5	T044_05	AB	NO	4.5	65	67	8100	60							58	
					1.5	61			60							57	
					4.5	63			60							58	
					NW	1.5			63							60	57
					ZO	4.5			67							60	60
						1.5			55							60	54
					ZW	4.5			57							60	57
						1.5			62							60	54
4.5	65	60	58														
Halderberge	Elleboogstraat 7	T044_05	AB	NO	1.5	59	70	8900	60							52	
					4.5	63			60							56	
					NW	1.5			64							60	54
						4.5			70							60	60
					ZO	1.5			57							60	57
						4.5			58							60	58
					ZW	1.5			63							60	58
						4.5			68							60	61
Halderberge	Kralen 15	T044_05	A	N	1.5	62	65	5000	60							60	
					4.5	62			60							60	
					O	1.5			53							60	52
						4.5			49							60	47
					W	1.5			63							60	60
						4.5			65							60	61
					Z	1.5			60							60	54
						4.5			62							60	57
Halderberge	Kralen 26	T044_07	A	NO	1.5	63	64	4700	60							63	
					4.5	64			60							64	
					NW	1.5			55							60	55
						4.5			56							60	56
					ZW	1.5			56							60	56
						4.5			56							60	56
Halderberge	Middenstraat 21	T044_01	AB	NO	1.5	61	67	8100	60							59	

Bijlage F - Maatregelberekeningen per object

Gemeente	Adres	Clusternummer	Categorie saneringsobject	Gevel-oriëntatie	Hoogte boven maaiveld (m)	Geluidsbelasting $L_{den,GPP}$, zonder aanvullende maatregelen [dB]	Maximale geluidsbelasting $L_{den,SAK}$ bij akoestische standaard kwaliteit [dB]	Aantal reductiepunten	Streefwaarde sanering	Geluidbelasting in variant V1 [dB]	Geluidbelasting in variant V2 [dB]	Geluidbelasting in variant V3 [dB]	Geluidbelasting in variant V4 [dB]	Geluidbelasting in variant V5 [dB]	Geluidbelasting in variant V6 [dB]	Geluidsbelasting met geadviseerde maatregelen [dB]
					4.5	63			60							61
				NW	1.5	50			60							48
					4.5	52			60							51
				ZO	1.5	64			60							62
					4.5	67			60							64
				ZW	1.5	61			60							60
					4.5	63			60							61
Halderberge	Opperstraat 1	T044_02	AB	N	1.5	65	69	8600	60							63
					4.5	67			60							65
				O	1.5	59			60							57
					4.5	58			60							56
				W	1.5	68			60							65
					4.5	69			60							67
				Z	1.5	60			60							58
					4.5	61			60							59
Halderberge	Opperstraat 5	T044_02	A	NO	1.5	55	63	4400	60							54
					4.5	60			60							58
				NW	1.5	61			60							59
					4.5	63			60							61
				ZO	1.5	51			60							50
					4.5	52			60							50
				ZW	1.5	58			60							56
					4.5	60			60							58
Halderberge	Pietseweg 35	T044_09	AB	N	1.5	64	69	8600	60							64
					4.5	66			60							66
				O	1.5	67			60							67
					4.5	69			60							69
				W	1.5	57			60							57
					4.5	58			60							58
				Z	1.5	65			60							65
					4.5	67			60							67
Heerlen	Ten Esschen 12	T134_01	AB	NW	1.5	59	66	7800	60							50

Bijlage F - Maatregelberekeningen per object

Gemeente	Adres	Clusternummer	Categorie saneringsobject	Gevel-oriëntatie	Hoogte boven maaiveld (m)	Geluidsbelasting $L_{den,GPP}$, zonder aanvullende maatregelen [dB]	Maximale geluidsbelasting $L_{den,SAK}$ bij akoestische standaard kwaliteit [dB]	Aantal reductiepunten	Streefwaarde sanering	Geluidbelasting in variant V1 [dB]	Geluidbelasting in variant V2 [dB]	Geluidbelasting in variant V3 [dB]	Geluidbelasting in variant V4 [dB]	Geluidbelasting in variant V5 [dB]	Geluidbelasting in variant V6 [dB]	Geluidsbelasting met geadviseerde maatregelen [dB]
					4.5	62			60							56
					7.5	63			60							62
				ZO	4.5	61			60							60
					7.5	62			60							61
				ZW	1.5	62			60							51
					4.5	65			60							61
					7.5	66			60							65
Heeze-Leende	Kreijl 40	T119_02	B	N	1.5	65	67	8100	60							65
					4.5	67			60							67
				O	1.5	62			60							61
					4.5	64			60							63
				W	1.5	64			60							64
					4.5	66			60							66
Heeze-Leende	Kreijl 42	T119_02	B	N	1.5	66	69	8600	60							66
					4.5	68			60							68
					4.5	69			60							69
				O	1.5	65			60							64
					4.5	67			60							66
				W	1.5	64			60							64
					4.5	67			60							67
Leudal	Kanaalweg 2	T005_08	A	NO	1.5	40	62	4100	60							40
					4.5	42			60							42
				NW	1.5	56			60							55
					4.5	58			60							56
				ZO	1.5	58			60							57
					4.5	59			60							58
				ZW	1.5	62			60							60
					4.5	62			60							61
Leudal	Kanaalweg 4	T005_04	A	NO	1.5	42	63	4400	60							42
					4.5	43			60							43
				NW	1.5	58			60							57
					4.5	60			60							58

Bijlage F - Maatregelberekeningen per object

Gemeente	Adres	Clusternummer	Categorie saneringsobject	Gevel-oriëntatie	Hoogte boven maaiveld (m)	Geluidsbelasting $L_{den,GPP}$, zonder aanvullende maatregelen [dB]	Maximale geluidsbelasting $L_{den,SAK}$ bij akoestische standaard kwaliteit [dB]	Aantal reductiepunten	Streefwaarde sanering	Geluidbelasting in variant V1 [dB]	Geluidbelasting in variant V2 [dB]	Geluidbelasting in variant V3 [dB]	Geluidbelasting in variant V4 [dB]	Geluidbelasting in variant V5 [dB]	Geluidbelasting in variant V6 [dB]	Geluidsbelasting met geadviseerde maatregelen [dB]
				ZO	1.5	58			60							58
					4.5	60			60							59
				ZW	1.5	61			60							60
					4.5	63			60							62
Leudal	Parallelweg 7	T005_05	AB	NO	1.5	68	69	8600	60							65
					4.5	69			60							67
				NW	1.5	61			60							59
					4.5	63			60							61
				ZO	1.5	62			60							60
					4.5	65			60							63
				ZW	1.5	52			60							51
					4.5	54			60							54
Meerssen	Vliegveldweg 21	T010_08	B	NO	1.5	55	73	9800	60							55
					4.5	61			60							60
					7.5	65			60							64
				NW	1.5	61			60							61
					4.5	64			60							64
					7.5	66			60							66
				ZO	1.5	56			60							54
					4.5	62			60							60
					7.5	65			60							63
				ZW	4.5	61			60							61
					7.5	64			60							63
Meerssen	Vliegveldweg 23	T010_08	B	NW	1.5	58	74	10100	60							58
					4.5	64			60							64
					7.5	69			60							69
				ZO	1.5	54			60							53
					4.5	60			60							58
					7.5	66			60							64
				ZW	1.5	57			60							57
					4.5	61			60							60
					7.5	65			60							64

Bijlage F - Maatregelberekeningen per object

Gemeente	Adres	Clusternummer	Categorie saneringsobject	Gevel-oriëntatie	Hoogte boven maaiveld (m)	Geluidsbelasting $L_{den,GPP}$, zonder aanvullende maatregelen [dB]	Maximale geluidsbelasting $L_{den,SAK}$ bij akoestische standaard kwaliteit [dB]	Aantal reductiepunten	Streefwaarde sanering	Geluidbelasting in variant V1 [dB]	Geluidbelasting in variant V2 [dB]	Geluidbelasting in variant V3 [dB]	Geluidbelasting in variant V4 [dB]	Geluidbelasting in variant V5 [dB]	Geluidbelasting in variant V6 [dB]	Geluidsbelasting met geadviseerde maatregelen [dB]	
Meerssen	Vliegveldweg 25	T010_08	B	NW	1.5	58	74	10100	60								58
					4.5	64			60								64
					7.5	69			60								69
				ZO	1.5	60			60								58
					4.5	62			60								60
					7.5	67			60								65
Meerssen	Vliegveldweg 27	T010_08	B	NO	1.5	62	74	10100	60								60
					4.5	65			60								64
					7.5	68			60								67
				NW	1.5	59			60								58
					4.5	65			60								64
					7.5	70			60								70
				ZO	1.5	66			60								64
					4.5	67			60								65
					7.5	67			60								65
Moerdijk	Weeldijk 5	T102_01	B	NO	1.5	66	68	8300	60								61
					4.5	66			60								66
					7.5	67			60								61
				NW	1.5	67			60								61
					4.5	68			60								66
					7.5	67			60								65
Oss	Rijksweg 6	T108_16	B	O	1.5	58	72	9500	60								57
					4.5	61			60								60
					7.5	65			60								65
				Z	1.5	60			60								59
					4.5	64			60								63
					7.5	68			60								68
Oss	Rijksweg 6A	T108_16	B	W	1.5	59	72	9500	60								57
					4.5	61			60								61
					7.5	64			60								64
				Z	1.5	60			60								59
					4.5	64			60								63

Bijlage F - Maatregelberekeningen per object

Gemeente	Adres	Clusternummer	Categorie saneringsobject	Gevel-oriëntatie	Hoogte boven maaiveld (m)	Geluidsbelasting $L_{den,GPP}$, zonder aanvullende maatregelen [dB]	Maximale geluidsbelasting $L_{den,SAK}$ bij akoestische standaard kwaliteit [dB]	Aantal reductiepunten	Streefwaarde sanering	Geluidsbelasting in variant V1 [dB]	Geluidsbelasting in variant V2 [dB]	Geluidsbelasting in variant V3 [dB]	Geluidsbelasting in variant V4 [dB]	Geluidsbelasting in variant V5 [dB]	Geluidsbelasting in variant V6 [dB]	Geluidsbelasting met geadviseerde maatregelen [dB]													
Peel en Maas	Saarweg 1	T115_12	AB	N	7.5	68	68	8300	60							68													
					1.5	57			60							55													
					4.5	59			60							58													
					1.5	61			60							59													
					4.5	64			60							63													
					1.5	62			60							60													
					4.5	64			60							62													
					1.5	66			60							64													
Peel en Maas	Schoorveld 7	T115_11	A	N	1.5	62	65	5000	60							62													
					4.5	65			60							64													
					1.5	62			60							60													
					4.5	63			60							62													
					1.5	54			60							53													
					4.5	58			60							56													
					1.5	47			60							46													
					4.5	49			60							48													
Peel en Maas	Schoorveld 8	T115_10	A	N	1.5	58	61	3900	60							57													
					4.5	61			60							60													
					1.5	57			60							56													
					4.5	59			60							58													
					1.5	53			60							52													
					4.5	54			60							54													
					Roosendaal	Jacob van Ruijsdaelstraat 30			T045_15							B	N	4.5	53	67	8100	60							52
																	W	4.5	66			60							53
Roosendaal	Jacob van Ruijsdaelstraat 30A	T045_15	B	N	7.5	62	67	8100	60							56													
				W	7.5	67			60							58													
Roosendaal	Jacob van Ruijsdaelstraat 30B	T045_15	B	N	10.5	66	68	8300	60							60													
				W	10.5	68			60							60													
Roosendaal	Jacob van Ruijsdaelstraat 30C	T045_15	B	N	13.5	66	68	8300	60							61													
				W	13.5	68			60							62													
Roosendaal	Jacob van Ruijsdaelstraat 32	T045_15	B	W	4.5	66	66	7800	60							51													

Bijlage F - Maatregelberekeningen per object

Gemeente	Adres	Clusternummer	Categorie saneringsobject	Gevel-oriëntatie	Hoogte boven maaiveld (m)	Geluidsbelasting $L_{den,GPP}$, zonder aanvullende maatregelen [dB]	Maximale geluidsbelasting $L_{den,SAK}$ bij akoestische standaard kwaliteit [dB]	Aantal reductiepunten	Streefwaarde sanering	Geluidbelasting in variant V1 [dB]	Geluidbelasting in variant V2 [dB]	Geluidbelasting in variant V3 [dB]	Geluidbelasting in variant V4 [dB]	Geluidbelasting in variant V5 [dB]	Geluidbelasting in variant V6 [dB]	Geluidsbelasting met geadviseerde maatregelen [dB]
Roosendaal	Jacob van Ruijsdaelstraat 32A	T045_15	B	W	7.5	67	67	8100	60							57
Roosendaal	Jacob van Ruijsdaelstraat 32B	T045_15	B	W	10.5	67	67	8100	60							59
Roosendaal	Jacob van Ruijsdaelstraat 32C	T045_15	B	W	13.5	67	67	8100	60							60
Roosendaal	Jacob van Ruijsdaelstraat 34	T045_15	B	W	4.5	66	66	7800	60							53
Roosendaal	Jacob van Ruijsdaelstraat 34A	T045_15	B	W	7.5	67	67	8100	60							57
Roosendaal	Jacob van Ruijsdaelstraat 34B	T045_15	B	W	10.5	67	67	8100	60							60
Roosendaal	Jacob van Ruijsdaelstraat 34C	T045_15	B	W	13.5	67	67	8100	60							61
Roosendaal	Jacob van Ruijsdaelstraat 36	T045_15	B	W	4.5	66	66	7800	60							51
Roosendaal	Jacob van Ruijsdaelstraat 36A	T045_15	B	W	7.5	66	66	7800	60							56
Roosendaal	Jacob van Ruijsdaelstraat 36B	T045_15	B	W	10.5	67	66	7800	60							59
Roosendaal	Jacob van Ruijsdaelstraat 36C	T045_15	B	W	13.5	67	67	8100	60							60
Roosendaal	Jacob van Ruijsdaelstraat 38	T045_15	B	W	4.5	66	66	7800	60							52
Roosendaal	Jacob van Ruijsdaelstraat 38A	T045_15	B	W	7.5	66	66	7800	60							57
Roosendaal	Jacob van Ruijsdaelstraat 38B	T045_15	B	W	10.5	67	67	8100	60							59
Roosendaal	Jacob van Ruijsdaelstraat 38C	T045_15	B	W	13.5	67	67	8100	60							60
Roosendaal	Jacob van Ruijsdaelstraat 40A	T045_15	B	W	7.5	66	66	7800	60							56
Roosendaal	Jacob van Ruijsdaelstraat 40B	T045_15	B	W	10.5	66	66	7800	60							59
Roosendaal	Jacob van Ruijsdaelstraat 40C	T045_15	B	W	13.5	66	66	7800	60							60
Roosendaal	Jacob van Ruijsdaelstraat 42	T045_15	B	W	4.5	66	66	7800	60							52
Roosendaal	Jacob van Ruijsdaelstraat 42A	T045_15	B	W	7.5	66	66	7800	60							57
Roosendaal	Jacob van Ruijsdaelstraat 42B	T045_15	B	W	10.5	66	66	7800	60							59
Roosendaal	Jacob van Ruijsdaelstraat 42C	T045_15	B	W	13.5	67	67	8100	60							60
Roosendaal	Jacob van Ruijsdaelstraat 44A	T045_15	B	W	7.5	66	66	7800	60							56
				Z	7.5	61			60							53
Roosendaal	Jacob van Ruijsdaelstraat 44B	T045_15	B	W	10.5	66	66	7800	60							58
				Z	10.5	61			60							53
Roosendaal	Jacob van Ruijsdaelstraat 44C	T045_15	B	W	13.5	66	66	7800	60							60
				Z	13.5	61			60							55
Roosendaal	Jacob van Ruijsdaelstraat 46	T045_15	B	N	4.5	64	66	7800	60							51
				W	4.5	66			60							52
Roosendaal	Jacob van Ruijsdaelstraat 46A	T045_15	B	N	7.5	64	67	8100	60							55
				W	7.5	67			60							57

Bijlage F - Maatregelberekeningen per object

Gemeente	Adres	Clusternummer	Categorie saneringsobject	Gevel-oriëntatie	Hoogte boven maaiveld (m)	Geluidsbelasting $L_{den,GPP}$, zonder aanvullende maatregelen [dB]	Maximale geluidsbelasting $L_{den,SAK}$ bij akoestische standaard kwaliteit [dB]	Aantal reductiepunten	Streefwaarde sanering	Geluidbelasting in variant V1 [dB]	Geluidbelasting in variant V2 [dB]	Geluidbelasting in variant V3 [dB]	Geluidbelasting in variant V4 [dB]	Geluidbelasting in variant V5 [dB]	Geluidbelasting in variant V6 [dB]	Geluidsbelasting met geadviseerde maatregelen [dB]
Roosendaal	Jacob van Ruijsdaelstraat 46B	T045_15	B	N	10.5	65	67	8100	60							57
				W	10.5	67			60							60
Roosendaal	Jacob van Ruijsdaelstraat 46C	T045_15	B	N	13.5	65	67	8100	60							58
				W	13.5	67			60							61
Roosendaal	Jacob van Ruijsdaelstraat 48	T045_15	B	W	4.5	66	66	7800	60							51
Roosendaal	Jacob van Ruijsdaelstraat 48A	T045_15	B	W	7.5	66	66	7800	60							56
Roosendaal	Jacob van Ruijsdaelstraat 48B	T045_15	B	W	10.5	66	66	7800	60							59
Roosendaal	Jacob van Ruijsdaelstraat 48C	T045_15	B	W	13.5	66	66	7800	60							61
Roosendaal	Jacob van Ruijsdaelstraat 50	T045_15	B	W	4.5	66	66	7800	60							51
Roosendaal	Jacob van Ruijsdaelstraat 50A	T045_15	B	W	7.5	66	66	7800	60							56
Roosendaal	Jacob van Ruijsdaelstraat 50B	T045_15	B	W	10.5	66	66	7800	60							59
Roosendaal	Jacob van Ruijsdaelstraat 50C	T045_15	B	W	13.5	67	67	8100	60							61
Roosendaal	Jacob van Ruijsdaelstraat 52B	T045_15	B	W	10.5	66	66	7800	60							59
Roosendaal	Jacob van Ruijsdaelstraat 52C	T045_15	B	W	13.5	66	66	7800	60							60
Roosendaal	Jacob van Ruijsdaelstraat 54A	T045_15	B	W	7.5	66	66	7800	60							57
Roosendaal	Jacob van Ruijsdaelstraat 54B	T045_15	B	W	10.5	66	66	7800	60							59
Roosendaal	Jacob van Ruijsdaelstraat 54C	T045_15	B	W	13.5	66	66	7800	60							61
Roosendaal	Jacob van Ruijsdaelstraat 56C	T045_15	B	W	13.5	66	66	7800	60							61
				Z	13.5	61			60							59
Roosendaal	Mauvestraat 20	T045_15	B	NW	1.5	64	66	7800	60							52
					4.5	66			60							53
				ZO	1.5	56			60							53
					4.5	58			60							57
				ZW	1.5	64			60							48
					1.5	62			60							48
					4.5	64			60							53
					4.5	66			60							53
Rucphen	Rijksweg-Zuid 95	T045_19	AB	N	1.5	68	70	8900	60							68
					4.5	70			60							70
				O	1.5	64			60							64
					4.5	66			60							66
				W	1.5	61			60							61

Bijlage F - Maatregelberekeningen per object

Gemeente	Adres	Clusternummer	Categorie saneringsobject	Gevel-oriëntatie	Hoogte boven maaiveld (m)	Geluidsbelasting $L_{den,GPP}$, zonder aanvullende maatregelen [dB]	Maximale geluidsbelasting $L_{den,SAK}$ bij akoestische standaard kwaliteit [dB]	Aantal reductiepunten	Streefwaarde sanering	Geluidbelasting in variant V1 [dB]	Geluidbelasting in variant V2 [dB]	Geluidbelasting in variant V3 [dB]	Geluidbelasting in variant V4 [dB]	Geluidbelasting in variant V5 [dB]	Geluidbelasting in variant V6 [dB]	Geluidsbelasting met geadviseerde maatregelen [dB]
					4.5	63			60							63
				Z	1.5	46			60							46
					4.5	49			60							49
's-Hertogenbosch	De Baken 1	T107_24	B	N	1.5	66	68	8300	60							52
					4.5	68			60							55
				O	1.5	63			60							48
					4.5	64			60							50
				W	1.5	62			60							46
					4.5	63			60							51
				Z	1.5	55			60							45
					4.5	55			60							46
's-Hertogenbosch	De Baken 11	T107_24	B	N	1.5	66	68	8300	60							50
					4.5	68			60							55
				O	1.5	63			60							47
					4.5	64			60							52
				W	1.5	63			60							49
					4.5	64			60							54
				Z	1.5	51			60							46
					4.5	52			60							49
's-Hertogenbosch	De Baken 13	T107_24	B	N	1.5	68	69	8600	60							52
					4.5	69			60							59
				NW	1.5	67			60							52
					4.5	68			60							59
				O	1.5	64			60							47
					4.5	65			60							52
				W	1.5	58			60							48
					4.5	60			60							53
				Z	1.5	48			60							46
					4.5	51			60							48
's-Hertogenbosch	De Baken 14	T107_24	B	N	1.5	62	66	7800	60							51
					4.5	63			60							54
					7.5	66			60							57

Bijlage F - Maatregelberekeningen per object

Gemeente	Adres	Clusternummer	Categorie saneringsobject	Gevel-oriëntatie	Hoogte boven maaiveld (m)	Geluidsbelasting $L_{den,GPP}$, zonder aanvullende maatregelen [dB]	Maximale geluidsbelasting $L_{den,SAK}$ bij akoestische standaard kwaliteit [dB]	Aantal reductiepunten	Streefwaarde sanering	Geluidbelasting in variant V1 [dB]	Geluidbelasting in variant V2 [dB]	Geluidbelasting in variant V3 [dB]	Geluidbelasting in variant V4 [dB]	Geluidbelasting in variant V5 [dB]	Geluidbelasting in variant V6 [dB]	Geluidsbelasting met geadviseerde maatregelen [dB]
				O	1.5	57			60							46
					4.5	58			60							49
					7.5	62			60							52
				W	1.5	52			60							49
					4.5	60			60							52
					7.5	64			60							57
's-Hertogenbosch	De Baken 15	T107_24	B	N	4.5	66	67	8100	60							58
				O	1.5	59			60							48
					4.5	61			60							53
				W	1.5	62			60							49
					4.5	64			60							55
				Z	1.5	53			60							46
					4.5	55			60							49
's-Hertogenbosch	De Baken 17	T107_24	B	N	1.5	64	67	8100	60							51
					4.5	67			60							58
				O	1.5	60			60							49
					4.5	62			60							54
				W	1.5	62			60							48
					4.5	64			60							53
				Z	1.5	49			60							47
					4.5	52			60							49
's-Hertogenbosch	De Baken 19	T107_24	B	N	1.5	65	68	8300	60							52
					4.5	67			60							58
					7.5	68			60							62
				O	1.5	61			60							49
					4.5	64			60							54
					7.5	65			60							60
				W	1.5	60			60							49
					4.5	62			60							54
					7.5	65			60							59
				Z	1.5	52			60							46
					4.5	53			60							49

Bijlage F - Maatregelberekeningen per object

Gemeente	Adres	Clusternummer	Categorie saneringsobject	Gevel-oriëntatie	Hoogte boven maaiveld (m)	Geluidsbelasting $L_{den,GPP}$, zonder aanvullende maatregelen [dB]	Maximale geluidsbelasting $L_{den,SAK}$ bij akoestische standaard kwaliteit [dB]	Aantal reductiepunten	Streefwaarde sanering	Geluidsbelasting in variant V1 [dB]	Geluidsbelasting in variant V2 [dB]	Geluidsbelasting in variant V3 [dB]	Geluidsbelasting in variant V4 [dB]	Geluidsbelasting in variant V5 [dB]	Geluidsbelasting in variant V6 [dB]	Geluidsbelasting met geadviseerde maatregelen [dB]
's-Hertogenbosch	De Baken 2	T107_24	B	N	7.5	56	66	7800	60							52
					1.5	61			60							51
					4.5	63			60							53
					7.5	66			60							57
					1.5	53			60							48
					4.5	61			60							49
					7.5	63			60							50
					1.5	58			60							49
					4.5	60			60							51
's-Hertogenbosch	De Baken 21	T107_24	B	N	7.5	64	66	7800	60							56
					1.5	64			60							50
					4.5	66			60							55
					1.5	57			60							50
					4.5	60			60							53
					1.5	62			60							49
					4.5	63			60							53
					1.5	50			60							45
					4.5	53			60							49
's-Hertogenbosch	De Baken 25	T107_24	B	N	1.5	64	66	7800	60							54
					4.5	66			60							57
					1.5	61			60							51
					4.5	63			60							54
					1.5	59			60							48
					4.5	61			60							53
					1.5	52			60							46
					4.5	54			60							49
					's-Hertogenbosch	De Baken 3			T107_24							B
4.5	67	60	52													
1.5	62	60	44													
4.5	64	60	48													
1.5	62	60	47													
4.5	63	60	51													

Bijlage F - Maatregelberekeningen per object

Gemeente	Adres	Clusternummer	Categorie saneringsobject	Gevel-oriëntatie	Hoogte boven maaiveld (m)	Geluidsbelasting $L_{den,GPP}$, zonder aanvullende maatregelen [dB]	Maximale geluidsbelasting $L_{den,SAK}$ bij akoestische standaard kwaliteit [dB]	Aantal reductiepunten	Streefwaarde sanering	Geluidsbelasting in variant V1 [dB]	Geluidsbelasting in variant V2 [dB]	Geluidsbelasting in variant V3 [dB]	Geluidsbelasting in variant V4 [dB]	Geluidsbelasting in variant V5 [dB]	Geluidsbelasting in variant V6 [dB]	Geluidsbelasting met geadviseerde maatregelen [dB]
				Z	1.5	53			60							44
					4.5	53			60							46
's-Hertogenbosch	De Bakken 5	T107_24	B	N	1.5	67	68	8300	60							51
					4.5	68			60							55
				O	1.5	64			60							48
					4.5	65			60							50
				W	1.5	62			60							47
					4.5	64			60							52
				Z	1.5	55			60							45
					4.5	57			60							47
's-Hertogenbosch	De Bakken 7	T107_24	B	N	1.5	67	68	8300	60							50
					4.5	68			60							55
				O	1.5	63			60							46
					4.5	65			60							51
				W	1.5	64			60							49
					4.5	65			60							53
				Z	1.5	54			60							46
					4.5	55			60							48
's-Hertogenbosch	De Bakken 9	T107_24	B	N	1.5	67	69	8600	60							50
					4.5	69			60							55
				O	1.5	63			60							47
					4.5	65			60							50
				W	1.5	62			60							48
					4.5	63			60							53
				Z	1.5	49			60							45
					4.5	50			60							47
's-Hertogenbosch	De Bokkelaren 10	T107_22	B	NW	4.5	66	66	7800	60							52
's-Hertogenbosch	De Bokkelaren 100	T107_22	B	NW	28.5	68	68	8300	60							62
's-Hertogenbosch	De Bokkelaren 102	T107_22	B	NW	28.5	68	68	8300	60							62
's-Hertogenbosch	De Bokkelaren 104	T107_22	B	NW	28.5	68	68	8300	60							62
's-Hertogenbosch	De Bokkelaren 106	T107_22	B	NW	28.5	67	68	8300	60							62
's-Hertogenbosch	De Bokkelaren 108	T107_22	B	NW	28.5	67	68	8300	60							61

Bijlage F - Maatregelberekeningen per object

Gemeente	Adres	Clusternummer	Categorie saneringsobject	Gevel-oriëntatie	Hoogte boven maaiveld (m)	Geluidsbelasting $L_{den,GPP}$, zonder aanvullende maatregelen [dB]	Maximale geluidsbelasting $L_{den,SAK}$ bij akoestische standaard kwaliteit [dB]	Aantal reductiepunten	Streefwaarde sanering	Geluidbelasting in variant V1 [dB]	Geluidbelasting in variant V2 [dB]	Geluidbelasting in variant V3 [dB]	Geluidbelasting in variant V4 [dB]	Geluidbelasting in variant V5 [dB]	Geluidbelasting in variant V6 [dB]	Geluidsbelasting met geadviseerde maatregelen [dB]	
's-Hertogenbosch	De Bokkelaren 110	T107_22	B	ZW	28.5	63			60							58	
				NO	4.5	63	66	7800	60							51	
				NW	4.5	66			60								52
's-Hertogenbosch	De Bokkelaren 122	T107_22	B	ZW	4.5	62			60							51	
				NO	7.5	64	66	7800	60							52	
				NW	7.5	66			60								53
's-Hertogenbosch	De Bokkelaren 134	T107_22	B	ZW	7.5	63			60							52	
				NO	10.5	64	67	8100	60							52	
				NW	10.5	67			60								54
's-Hertogenbosch	De Bokkelaren 14	T107_22	B	ZW	10.5	63			60							52	
				NO	7.5	60	67	8100	60							55	
				NW	7.5	67			60								54
's-Hertogenbosch	De Bokkelaren 146	T107_22	B	NO	13.5	64	67	8100	60							53	
				NW	13.5	67			60								55
				ZW	13.5	63			60								53
's-Hertogenbosch	De Bokkelaren 158	T107_22	B	NO	16.5	64	67	8100	60							54	
				NW	16.5	67			60								57
				ZW	16.5	63			60								54
's-Hertogenbosch	De Bokkelaren 16	T107_22	B	NW	7.5	67	67	8100	60							54	
's-Hertogenbosch	De Bokkelaren 170	T107_22	B	NO	19.5	65	67	8100	60							55	
				NW	19.5	67			60								58
				ZW	19.5	63			60								55
's-Hertogenbosch	De Bokkelaren 18	T107_22	B	NW	7.5	67	67	8100	60							53	
's-Hertogenbosch	De Bokkelaren 182	T107_22	B	NO	22.5	65	67	8100	60							58	
				NW	22.5	67			60								61
				ZW	22.5	63			60								57
's-Hertogenbosch	De Bokkelaren 194	T107_22	B	NO	25.5	65	67	8100	60							59	
				NW	25.5	67			60								62
				ZW	25.5	63			60								58
's-Hertogenbosch	De Bokkelaren 2	T107_22	B	NO	4.5	60	66	7800	60							54	
				NW	4.5	66			60								53
's-Hertogenbosch	De Bokkelaren 20	T107_22	B	NW	7.5	67	67	8100	60							54	

Bijlage F - Maatregelberekeningen per object

Gemeente	Adres	Clusternummer	Categorie saneringsobject	Gevel-oriëntatie	Hoogte boven maaiveld (m)	Geluidsbelasting $L_{den,GPP}$, zonder aanvullende maatregelen [dB]	Maximale geluidsbelasting $L_{den,SAK}$ bij akoestische standaard kwaliteit [dB]	Aantal reductiepunten	Streefwaarde sanering	Geluidbelasting in variant V1 [dB]	Geluidbelasting in variant V2 [dB]	Geluidbelasting in variant V3 [dB]	Geluidbelasting in variant V4 [dB]	Geluidbelasting in variant V5 [dB]	Geluidbelasting in variant V6 [dB]	Geluidsbelasting met geadviseerde maatregelen [dB]
's-Hertogenbosch	De Bokkelaren 206	T107_22	B	NO	28.5	65	67	8100	60							60
				NW	28.5	67			60							63
				ZW	28.5	63			60							59
's-Hertogenbosch	De Bokkelaren 22	T107_22	B	NW	7.5	66	67	8100	60							53
's-Hertogenbosch	De Bokkelaren 228	T107_22	B	NO	4.5	58	66	7800	60							46
				NW	4.5	66			60							52
's-Hertogenbosch	De Bokkelaren 232	T107_22	B	NW	7.5	66	66	7800	60							55
's-Hertogenbosch	De Bokkelaren 234	T107_22	B	NW	7.5	66	66	7800	60							55
's-Hertogenbosch	De Bokkelaren 236	T107_22	B	NW	7.5	66	66	7800	60							55
's-Hertogenbosch	De Bokkelaren 238	T107_22	B	NW	7.5	66	66	7800	60							54
's-Hertogenbosch	De Bokkelaren 24	T107_22	B	NW	7.5	66	66	7800	60							53
				ZW	7.5	62			60							50
's-Hertogenbosch	De Bokkelaren 240	T107_22	B	NO	7.5	58	67	8100	60							46
				NW	7.5	67			60							54
's-Hertogenbosch	De Bokkelaren 242	T107_22	B	NW	10.5	66	66	7800	60							54
				ZW	10.5	62			60							54
's-Hertogenbosch	De Bokkelaren 244	T107_22	B	NW	10.5	66	66	7800	60							54
's-Hertogenbosch	De Bokkelaren 246	T107_22	B	NW	10.5	67	67	8100	60							54
's-Hertogenbosch	De Bokkelaren 248	T107_22	B	NW	10.5	67	67	8100	60							54
's-Hertogenbosch	De Bokkelaren 250	T107_22	B	NW	10.5	67	67	8100	60							54
's-Hertogenbosch	De Bokkelaren 252	T107_22	B	NO	10.5	59	67	8100	60							47
				NW	10.5	67			60							54
's-Hertogenbosch	De Bokkelaren 254	T107_22	B	NW	13.5	66	66	7800	60							55
				ZW	13.5	62			60							54
's-Hertogenbosch	De Bokkelaren 256	T107_22	B	NW	13.5	67	67	8100	60							55
's-Hertogenbosch	De Bokkelaren 258	T107_22	B	NW	13.5	67	67	8100	60							55
's-Hertogenbosch	De Bokkelaren 26	T107_22	B	NO	10.5	61	67	8100	60							56
				NW	10.5	67			60							54
's-Hertogenbosch	De Bokkelaren 260	T107_22	B	NW	13.5	67	67	8100	60							55
's-Hertogenbosch	De Bokkelaren 262	T107_22	B	NW	13.5	67	67	8100	60							55
's-Hertogenbosch	De Bokkelaren 264	T107_22	B	NO	13.5	59	67	8100	60							48
				NW	13.5	67			60							55

Bijlage F - Maatregelberekeningen per object

Gemeente	Adres	Clusternummer	Categorie saneringsobject	Gevel-oriëntatie	Hoogte boven maaiveld (m)	Geluidsbelasting $L_{den,GPP}$, zonder aanvullende maatregelen [dB]	Maximale geluidsbelasting $L_{den,SAK}$ bij akoestische standaard kwaliteit [dB]	Aantal reductiepunten	Streefwaarde sanering	Geluidbelasting in variant V1 [dB]	Geluidbelasting in variant V2 [dB]	Geluidbelasting in variant V3 [dB]	Geluidbelasting in variant V4 [dB]	Geluidbelasting in variant V5 [dB]	Geluidbelasting in variant V6 [dB]	Geluidsbelasting met geadviseerde maatregelen [dB]
's-Hertogenbosch	De Bokkelaren 266	T107_22	B	NW	16.5	66	66	7800	60							56
				ZW	16.5	62			60							55
's-Hertogenbosch	De Bokkelaren 268	T107_22	B	NW	16.5	67	67	8100	60							56
's-Hertogenbosch	De Bokkelaren 270	T107_22	B	NW	16.5	67	67	8100	60							56
's-Hertogenbosch	De Bokkelaren 272	T107_22	B	NW	16.5	67	67	8100	60							56
's-Hertogenbosch	De Bokkelaren 274	T107_22	B	NW	16.5	67	67	8100	60							56
's-Hertogenbosch	De Bokkelaren 276	T107_22	B	NO	16.5	60	67	8100	60							49
				NW	16.5	67			60							56
's-Hertogenbosch	De Bokkelaren 278	T107_22	B	NW	19.5	66	66	7800	60							57
				ZW	19.5	62			60							56
's-Hertogenbosch	De Bokkelaren 28	T107_22	B	NW	10.5	67	67	8100	60							55
's-Hertogenbosch	De Bokkelaren 280	T107_22	B	NW	19.5	67	67	8100	60							58
's-Hertogenbosch	De Bokkelaren 282	T107_22	B	NW	19.5	67	67	8100	60							58
's-Hertogenbosch	De Bokkelaren 284	T107_22	B	NW	19.5	67	67	8100	60							58
's-Hertogenbosch	De Bokkelaren 286	T107_22	B	NW	19.5	67	67	8100	60							58
's-Hertogenbosch	De Bokkelaren 288	T107_22	B	NO	19.5	60	67	8100	60							51
				NW	19.5	67			60							58
's-Hertogenbosch	De Bokkelaren 290	T107_22	B	NW	22.5	66	66	7800	60							59
				ZW	22.5	62			60							57
's-Hertogenbosch	De Bokkelaren 292	T107_22	B	NW	22.5	67	67	8100	60							59
's-Hertogenbosch	De Bokkelaren 294	T107_22	B	NW	22.5	67	67	8100	60							59
's-Hertogenbosch	De Bokkelaren 296	T107_22	B	NW	22.5	67	67	8100	60							59
's-Hertogenbosch	De Bokkelaren 298	T107_22	B	NW	22.5	67	67	8100	60							60
's-Hertogenbosch	De Bokkelaren 30	T107_22	B	NW	10.5	67	67	8100	60							54
's-Hertogenbosch	De Bokkelaren 300	T107_22	B	NO	22.5	60	67	8100	60							53
				NW	22.5	67			60							60
's-Hertogenbosch	De Bokkelaren 302	T107_22	B	NW	25.5	66	66	7800	60							60
				ZW	25.5	63			60							58
's-Hertogenbosch	De Bokkelaren 304	T107_22	B	NW	25.5	67	67	8100	60							61
's-Hertogenbosch	De Bokkelaren 306	T107_22	B	NW	25.5	67	67	8100	60							61
's-Hertogenbosch	De Bokkelaren 308	T107_22	B	NW	25.5	67	67	8100	60							61
's-Hertogenbosch	De Bokkelaren 310	T107_22	B	NW	25.5	67	67	8100	60							61

Bijlage F - Maatregelberekeningen per object

Gemeente	Adres	Clusternummer	Categorie saneringsobject	Gevel-oriëntatie	Hoogte boven maaiveld (m)	Geluidsbelasting $L_{den,GPP}$, zonder aanvullende maatregelen [dB]	Maximale geluidsbelasting $L_{den,SAK}$ bij akoestische standaard kwaliteit [dB]	Aantal reductiepunten	Streefwaarde sanering	Geluidbelasting in variant V1 [dB]	Geluidbelasting in variant V2 [dB]	Geluidbelasting in variant V3 [dB]	Geluidbelasting in variant V4 [dB]	Geluidbelasting in variant V5 [dB]	Geluidbelasting in variant V6 [dB]	Geluidsbelasting met geadviseerde maatregelen [dB]
's-Hertogenbosch	De Bokkelaren 312	T107_22	B	NO	25.5	60	67	8100	60							54
				NW	25.5	67			60							61
's-Hertogenbosch	De Bokkelaren 314	T107_22	B	NW	28.5	66	66	7800	60							61
				ZW	28.5	63			60							59
's-Hertogenbosch	De Bokkelaren 316	T107_22	B	NW	28.5	67	67	8100	60							62
's-Hertogenbosch	De Bokkelaren 318	T107_22	B	NW	28.5	67	67	8100	60							62
's-Hertogenbosch	De Bokkelaren 32	T107_22	B	NW	10.5	67	67	8100	60							55
's-Hertogenbosch	De Bokkelaren 320	T107_22	B	NW	28.5	67	67	8100	60							62
's-Hertogenbosch	De Bokkelaren 322	T107_22	B	NW	28.5	67	67	8100	60							62
's-Hertogenbosch	De Bokkelaren 324	T107_22	B	NO	28.5	60	67	8100	60							55
				NW	28.5	67			60							62
's-Hertogenbosch	De Bokkelaren 34	T107_22	B	NW	10.5	67	67	8100	60							54
's-Hertogenbosch	De Bokkelaren 36	T107_22	B	NW	10.5	67	67	8100	60							54
				ZW	10.5	62			60							51
's-Hertogenbosch	De Bokkelaren 38	T107_22	B	NO	13.5	61	67	8100	60							56
				NW	13.5	67			60							55
's-Hertogenbosch	De Bokkelaren 4	T107_22	B	NW	4.5	66	66	7800	60							52
's-Hertogenbosch	De Bokkelaren 40	T107_22	B	NW	13.5	68	68	8300	60							55
's-Hertogenbosch	De Bokkelaren 42	T107_22	B	NW	13.5	67	68	8300	60							55
's-Hertogenbosch	De Bokkelaren 44	T107_22	B	NW	13.5	67	67	8100	60							55
's-Hertogenbosch	De Bokkelaren 46	T107_22	B	NW	13.5	67	67	8100	60							55
's-Hertogenbosch	De Bokkelaren 48	T107_22	B	NW	13.5	67	67	8100	60							55
				ZW	13.5	63			60							51
's-Hertogenbosch	De Bokkelaren 50	T107_22	B	NO	16.5	61	67	8100	60							56
				NW	16.5	67			60							56
's-Hertogenbosch	De Bokkelaren 52	T107_22	B	NW	16.5	68	68	8300	60							56
's-Hertogenbosch	De Bokkelaren 54	T107_22	B	NW	16.5	68	68	8300	60							56
's-Hertogenbosch	De Bokkelaren 56	T107_22	B	NW	16.5	67	68	8300	60							56
's-Hertogenbosch	De Bokkelaren 58	T107_22	B	NW	16.5	67	68	8300	60							56
's-Hertogenbosch	De Bokkelaren 6	T107_22	B	NW	4.5	66	66	7800	60							52
's-Hertogenbosch	De Bokkelaren 60	T107_22	B	NW	16.5	67	67	8100	60							56
				ZW	16.5	63			60							52

Bijlage F - Maatregelberekeningen per object

Gemeente	Adres	Clusternummer	Categorie saneringsobject	Gevel-oriëntatie	Hoogte boven maaiveld (m)	Geluidsbelasting $L_{den,GPP}$, zonder aanvullende maatregelen [dB]	Maximale geluidsbelasting $L_{den,SAK}$ bij akoestische standaard kwaliteit [dB]	Aantal reductiepunten	Streefwaarde sanering	Geluidbelasting in variant V1 [dB]	Geluidbelasting in variant V2 [dB]	Geluidbelasting in variant V3 [dB]	Geluidbelasting in variant V4 [dB]	Geluidbelasting in variant V5 [dB]	Geluidbelasting in variant V6 [dB]	Geluidsbelasting met geadviseerde maatregelen [dB]
's-Hertogenbosch	De Bokkelaren 62	T107_22	B	NO	19.5	61	67	8100	60							56
				NW	19.5	67			60							58
's-Hertogenbosch	De Bokkelaren 64	T107_22	B	NW	19.5	68	68	8300	60							57
's-Hertogenbosch	De Bokkelaren 66	T107_22	B	NW	19.5	68	68	8300	60							57
's-Hertogenbosch	De Bokkelaren 68	T107_22	B	NW	19.5	67	68	8300	60							57
's-Hertogenbosch	De Bokkelaren 70	T107_22	B	NW	19.5	67	68	8300	60							57
's-Hertogenbosch	De Bokkelaren 72	T107_22	B	NW	19.5	67	67	8100	60							57
				ZW	19.5	63			60							53
's-Hertogenbosch	De Bokkelaren 74	T107_22	B	NO	22.5	61	67	8100	60							57
				NW	22.5	67			60							60
's-Hertogenbosch	De Bokkelaren 76	T107_22	B	NW	22.5	68	68	8300	60							59
's-Hertogenbosch	De Bokkelaren 78	T107_22	B	NW	22.5	68	68	8300	60							59
's-Hertogenbosch	De Bokkelaren 8	T107_22	B	NW	4.5	66	66	7800	60							53
's-Hertogenbosch	De Bokkelaren 80	T107_22	B	NW	22.5	67	68	8300	60							59
's-Hertogenbosch	De Bokkelaren 82	T107_22	B	NW	22.5	67	68	8300	60							58
's-Hertogenbosch	De Bokkelaren 84	T107_22	B	NW	22.5	67	67	8100	60							58
				ZW	22.5	63			60							55
's-Hertogenbosch	De Bokkelaren 86	T107_22	B	NO	25.5	62	67	8100	60							58
				NW	25.5	67			60							61
's-Hertogenbosch	De Bokkelaren 88	T107_22	B	NW	25.5	68	68	8300	60							61
's-Hertogenbosch	De Bokkelaren 90	T107_22	B	NW	25.5	68	68	8300	60							61
's-Hertogenbosch	De Bokkelaren 92	T107_22	B	NW	25.5	67	68	8300	60							61
's-Hertogenbosch	De Bokkelaren 94	T107_22	B	NW	25.5	67	68	8300	60							61
's-Hertogenbosch	De Bokkelaren 96	T107_22	B	NW	25.5	67	67	8100	60							61
				ZW	25.5	63			60							57
's-Hertogenbosch	De Bokkelaren 98	T107_22	B	NO	28.5	62	67	8100	60							58
				NW	28.5	67			60							62
's-Hertogenbosch	Engelsedijk 5	T107_20	B	N	1.5	69	70	8900	60							67
					4.5	70			60							67
				O	1.5	64			60							61
					4.5	65			60							62
				W	1.5	68			60							65

Bijlage F - Maatregelberekeningen per object

Gemeente	Adres	Clusternummer	Categorie saneringsobject	Gevel-oriëntatie	Hoogte boven maaiveld (m)	Geluidsbelasting $L_{den,GPP}$, zonder aanvullende maatregelen [dB]	Maximale geluidsbelasting $L_{den,SAK}$ bij akoestische standaard kwaliteit [dB]	Aantal reductiepunten	Streefwaarde sanering	Geluidbelasting in variant V1 [dB]	Geluidbelasting in variant V2 [dB]	Geluidbelasting in variant V3 [dB]	Geluidbelasting in variant V4 [dB]	Geluidbelasting in variant V5 [dB]	Geluidbelasting in variant V6 [dB]	Geluidsbelasting met geadviseerde maatregelen [dB]
					4.5	68			60							66
				Z	1.5	57			60							55
					4.5	58			60							56
's-Hertogenbosch	Engelsedijk 5A	T107_20	B	NO	1.5	64	70	8900	60							62
					4.5	65			60							62
				NW	1.5	69			60							66
					4.5	70			60							67
				ZO	1.5	52			60							51
					4.5	53			60							52
				ZW	1.5	65			60							62
					4.5	66			60							63
's-Hertogenbosch	Graaf van Solmsweg 99	T107_19	B	N	1.5	60	70	8900	60							57
					4.5	60			60							58
				O	1.5	65			60							62
					4.5	68			60							66
				W	1.5	64			60							62
					4.5	66			60							64
				Z	1.5	66			60							65
					4.5	70			60							67
's-Hertogenbosch	Graafsebaan 83	T108_04	B	N	1.5	64	71	9200	60							63
					4.5	66			60							65
					7.5	68			60							67
				O	1.5	58			60							58
					4.5	60			60							59
					7.5	63			60							62
				W	1.5	59			60							58
					4.5	61			60							60
					7.5	63			60							61
				Z	1.5	50			60							49
					4.5	52			60							51
					7.5	52			60							51
's-Hertogenbosch	Graafsebaan 85	T108_04	B	N	1.5	63	70	8900	60							63

Bijlage F - Maatregelberekeningen per object

Gemeente	Adres	Clusternummer	Categorie saneringsobject	Gevel-oriëntatie	Hoogte boven maaiveld (m)	Geluidsbelasting $L_{den,GPP}$, zonder aanvullende maatregelen [dB]	Maximale geluidsbelasting $L_{den,SAK}$ bij akoestische standaard kwaliteit [dB]	Aantal reductiepunten	Streefwaarde sanering	Geluidsbelasting in variant V1 [dB]	Geluidsbelasting in variant V2 [dB]	Geluidsbelasting in variant V3 [dB]	Geluidsbelasting in variant V4 [dB]	Geluidsbelasting in variant V5 [dB]	Geluidsbelasting in variant V6 [dB]	Geluidsbelasting met geadviseerde maatregelen [dB]
					4.5	65			60							64
					7.5	67			60							66
				O	1.5	60			60							60
					4.5	60			60							60
					7.5	63			60							62
				W	1.5	62			60							61
					4.5	64			60							63
					7.5	65			60							64
				Z	1.5	50			60							48
					4.5	51			60							50
					7.5	54			60							53
's-Hertogenbosch	Graafsebaan 87	T108_04	B	N	1.5	63	69	8600	60							62
					4.5	65			60							64
					7.5	67			60							65
				O	1.5	59			60							58
					4.5	59			60							59
					7.5	62			60							61
				W	1.5	61			60							60
					4.5	63			60							62
					7.5	65			60							63
				Z	1.5	49			60							48
					4.5	52			60							51
					7.5	54			60							53
's-Hertogenbosch	Graafsebaan 89	T108_04	B	N	1.5	62	68	8300	60							61
					4.5	64			60							63
					7.5	66			60							64
				O	1.5	57			60							56
					4.5	58			60							58
					7.5	60			60							59
				W	1.5	60			60							59
					4.5	61			60							60
					7.5	63			60							62

Bijlage F - Maatregelberekeningen per object

Gemeente	Adres	Clusternummer	Categorie saneringsobject	Gevel-oriëntatie	Hoogte boven maaiveld (m)	Geluidsbelasting $L_{den,GPP}$, zonder aanvullende maatregelen [dB]	Maximale geluidsbelasting $L_{den,SAK}$ bij akoestische standaard kwaliteit [dB]	Aantal reductiepunten	Streefwaarde sanering	Geluidbelasting in variant V1 [dB]	Geluidbelasting in variant V2 [dB]	Geluidbelasting in variant V3 [dB]	Geluidbelasting in variant V4 [dB]	Geluidbelasting in variant V5 [dB]	Geluidbelasting in variant V6 [dB]	Geluidsbelasting met geadviseerde maatregelen [dB]
's-Hertogenbosch	Maliskampsestraat 2B	T108_04	B	N	4.5	66	68	8300	60							65
					7.5	68			60						67	
					4.5	61			60					60		
				W	7.5	64			60					62		
					4.5	63			60					62		
					7.5	66			60					64		
's-Hertogenbosch	Maliskampsestraat 2C	T108_04	B	N	4.5	66	68	8300	60							65
					7.5	68			60					67		
					4.5	61			60					60		
				W	7.5	64			60					62		
					4.5	63			60					62		
					7.5	66			60					64		
's-Hertogenbosch	Rijksweg 101	T108_15	B	N	1.5	59	70	8900	60							55
					4.5	60			60					57		
					7.5	48			60					45		
					O	1.5			63	60					57	
						4.5			65	60					62	
						7.5			66	60					64	
				W	1.5	65			60					61		
					4.5	67			60					64		
					7.5	66			60					64		
					Z	1.5			67	60					62	
						4.5			69	60					65	
						7.5			70	60					68	
's-Hertogenbosch	Rijksweg 103	T108_15	B	N	1.5	52	67	8100	60							49
					1.5	63			60					56		
				W	1.5	64			60					58		
					1.5	67			60					61		
's-Hertogenbosch	Rijksweg 105	T108_15	B	O	1.5	65	69	8600	60							58
					4.5	67			60					63		
				W	1.5	63			60					57		
					4.5	66			60					62		

Bijlage F - Maatregelberekeningen per object

Gemeente	Adres	Clusternummer	Categorie saneringsobject	Gevel-oriëntatie	Hoogte boven maaiveld (m)	Geluidsbelasting $L_{den,GPP}$, zonder aanvullende maatregelen [dB]	Maximale geluidsbelasting $L_{den,SAK}$ bij akoestische standaard kwaliteit [dB]	Aantal reductiepunten	Streefwaarde sanering	Geluidbelasting in variant V1 [dB]	Geluidbelasting in variant V2 [dB]	Geluidbelasting in variant V3 [dB]	Geluidbelasting in variant V4 [dB]	Geluidbelasting in variant V5 [dB]	Geluidbelasting in variant V6 [dB]	Geluidsbelasting met geadviseerde maatregelen [dB]
				Z	1.5	67			60							61
					4.5	69			60							65
's-Hertogenbosch	Tweede Morgen 12	T107_23	B	N	1.5	62	67	8100	60							61
					4.5	66			60							64
				O	1.5	58			60							58
					4.5	62			60							61
				W	1.5	57			60							50
					4.5	59			60							53
				Z	1.5	52			60							47
					4.5	53			60							49
's-Hertogenbosch	Tweede Morgen 28	T107_23	B	N	1.5	60	68	8300	60							59
					4.5	65			60							64
					7.5	66			60							65
				O	1.5	58			60							57
					4.5	62			60							61
					7.5	62			60							62
				W	1.5	56			60							55
					4.5	61			60							60
					7.5	64			60							61
				Z	1.5	51			60							49
					4.5	54			60							52
					7.5	56			60							52
Tilburg	Vosheining 2a	T046_04	B	N	1.5	49	70	8900	60							49
					4.5	51			60							51
				O	1.5	64			60							64
					4.5	67			60							67
				W	1.5	63			60							63
					4.5	66			60							66
				Z	1.5	67			60							67
					4.5	70			60							70
Tilburg	Vosheining 6	T046_02	B	N	1.5	60	67	8100	60							59
					4.5	62			60							60

Bijlage F - Maatregelberekeningen per object

Gemeente	Adres	Clusternummer	Categorie saneringsobject	Gevel-oriëntatie	Hoogte boven maaiveld (m)	Geluidsbelasting $L_{den,GPP}$, zonder aanvullende maatregelen [dB]	Maximale geluidsbelasting $L_{den,SAK}$ bij akoestische standaard kwaliteit [dB]	Aantal reductiepunten	Streefwaarde sanering	Geluidbelasting in variant V1 [dB]	Geluidbelasting in variant V2 [dB]	Geluidbelasting in variant V3 [dB]	Geluidbelasting in variant V4 [dB]	Geluidbelasting in variant V5 [dB]	Geluidbelasting in variant V6 [dB]	Geluidsbelasting met geadviseerde maatregelen [dB]
				O	1.5	59			60							59
					4.5	60			60							60
				W	1.5	65			60							63
					4.5	67			60							65
				Z	1.5	64			60							63
					4.5	66			60							64
Valkenburg aan de Geul	Dr de Wolfstraat 11	T138_01	A	N	1.5	55	62	4100	60							49
					4.5	60			60							54
					7.5	62			60							57
				O	1.5	54			60							48
					4.5	59			60							53
					7.5	60			60							54
				W	1.5	50			60							47
					4.5	54			60							51
					7.5	58			60							54
Valkenburg aan de Geul	Dr de Wolfstraat 22	T138_01	A	N	1.5	53	61	3900	60							49
					4.5	58			60							54
					7.5	61			60							57
				O	1.5	50			60							46
					4.5	55			60							49
					7.5	58			60							52
				W	1.5	52			60							47
					4.5	57			60							52
					7.5	59			60							54
Valkenburg aan de Geul	Goudenrood 17	T138_01	A	N	1.5	54	61	3900	60							49
					4.5	58			60							53
					7.5	61			60							57
				O	1.5	50			60							46
					4.5	56			60							50
					7.5	58			60							53
				Z	1.5	48			60							46
					4.5	51			60							46

Bijlage F - Maatregelberekeningen per object

Gemeente	Adres	Clusternummer	Categorie saneringsobject	Gevel-oriëntatie	Hoogte boven maaiveld (m)	Geluidsbelasting $L_{den,GPP}$, zonder aanvullende maatregelen [dB]	Maximale geluidsbelasting $L_{den,SAK}$ bij akoestische standaard kwaliteit [dB]	Aantal reductiepunten	Streefwaarde sanering	Geluidbelasting in variant V1 [dB]	Geluidbelasting in variant V2 [dB]	Geluidbelasting in variant V3 [dB]	Geluidbelasting in variant V4 [dB]	Geluidbelasting in variant V5 [dB]	Geluidbelasting in variant V6 [dB]	Geluidsbelasting met geadviseerde maatregelen [dB]
Valkenburg aan de Geul	Goudenrood 18	T138_01	A	N	7.5	32			60							29
					1.5	59	64	4700	60							51
					4.5	64			60							55
				O	1.5	57			60							51
					4.5	61			60							54
				Z	1.5	52			60							47
					4.5	55			60							49
Valkenburg aan de Geul	Goudenrood 19	T138_01	A	N	1.5	54	61	3900	60							49
					4.5	59			60							54
					7.5	61			60							57
				W	1.5	50			60							46
					4.5	55			60							49
					7.5	57			60							54
				Z	1.5	50			60							46
					4.5	50			60							46
					7.5	33			60							32
Valkenburg aan de Geul	Goudenrood 20	T138_01	A	N	1.5	59	64	4700	60							52
					4.5	64			60							56
				W	1.5	55			60							46
					4.5	60			60							51
				Z	1.5	53			60							47
					4.5	54			60							49
Valkenburg aan de Geul	Goudenrood 22	T138_01	A	N	1.5	57	64	4700	60							46
					4.5	62			60							52
					7.5	64			60							56
				O	1.5	56			60							47
					4.5	61			60							52
					7.5	62			60							55
				W	1.5	54			60							45
					4.5	59			60							50
					7.5	60			60							53
				Z	1.5	52			60							47

Bijlage F - Maatregelberekeningen per object

Gemeente	Adres	Clusternummer	Categorie saneringsobject	Gevel-oriëntatie	Hoogte boven maaiveld (m)	Geluidsbelasting $L_{den,GPP}$, zonder aanvullende maatregelen [dB]	Maximale geluidsbelasting $L_{den,SAK}$ bij akoestische standaard kwaliteit [dB]	Aantal reductiepunten	Streefwaarde sanering	Geluidbelasting in variant V1 [dB]	Geluidbelasting in variant V2 [dB]	Geluidbelasting in variant V3 [dB]	Geluidbelasting in variant V4 [dB]	Geluidbelasting in variant V5 [dB]	Geluidbelasting in variant V6 [dB]	Geluidsbelasting met geadviseerde maatregelen [dB]
					4.5	56			60							50
					7.5	44			60							43
Valkenburg aan de Geul	Goudenrood 24	T138_01	A	N	1.5	59	65	5000	60							52
					4.5	64			60							56
					7.5	65			60							58
				O	1.5	55			60							46
					4.5	60			60							50
					7.5	61			60							53
				W	1.5	47			60							46
					4.5	59			60							49
					7.5	60			60							52
Valkenburg aan de Geul	Goudenrood 26	T138_01	A	N	1.5	58	65	5000	60							50
					4.5	64			60							54
					7.5	65			60							58
				O	1.5	51			60							46
					4.5	60			60							50
					7.5	60			60							53
Valkenburg aan de Geul	Goudenrood 28	T138_01	A	N	1.5	58	65	5000	60							50
					4.5	64			60							54
					7.5	65			60							58
				W	1.5	48			60							46
					4.5	59			60							50
					7.5	60			60							53
Valkenburg aan de Geul	Goudenrood 30	T138_01	A	N	1.5	58	64	4700	60							51
					4.5	63			60							56
					7.5	64			60							58
				O	1.5	48			60							46
					4.5	59			60							50
					7.5	60			60							53
				W	1.5	57			60							49
					4.5	62			60							53
					7.5	61			60							55

Bijlage F - Maatregelberekeningen per object

Gemeente	Adres	Clusternummer	Categorie saneringsobject	Gevel-oriëntatie	Hoogte boven maaiveld (m)	Geluidsbelasting $L_{den,GPP}$, zonder aanvullende maatregelen [dB]	Maximale geluidsbelasting $L_{den,SAK}$ bij akoestische standaard kwaliteit [dB]	Aantal reductiepunten	Streefwaarde sanering	Geluidbelasting in variant V1 [dB]	Geluidbelasting in variant V2 [dB]	Geluidbelasting in variant V3 [dB]	Geluidbelasting in variant V4 [dB]	Geluidbelasting in variant V5 [dB]	Geluidbelasting in variant V6 [dB]	Geluidsbelasting met geadviseerde maatregelen [dB]	
Valkenburg aan de Geul	Goudenrood 32	T138_01	A	N	1.5	56	63	4400	60								48
					4.5	62			60								53
					7.5	63			60								56
				W	1.5	49			60								45
					4.5	59			60								50
					7.5	60			60								53
				Z	1.5	52			60								48
					4.5	53			60								50
					7.5	49			60								45
Valkenburg aan de Geul	Goudenrood 34	T138_01	A	N	1.5	59	64	4700	60								50
					4.5	63			60								55
					7.5	64			60								58
				O	1.5	51			60								46
					4.5	60			60								51
					7.5	61			60								53
Valkenburg aan de Geul	Goudenrood 36	T138_01	A	N	1.5	59	64	4700	60								50
					4.5	63			60								55
					7.5	64			60								58
				W	1.5	49			60								47
					4.5	59			60								51
					7.5	60			60								54
Valkenburg aan de Geul	Goudenrood 38	T138_01	A	N	1.5	57	64	4700	60								49
					4.5	62			60								55
					7.5	64			60								58
				O	1.5	47			60								46
					4.5	58			60								50
					7.5	60			60								54
				W	1.5	51			60								45
					4.5	55			60								50
					7.5	61			60								57
Valkenburg aan de Geul	Goudenrood 40	T138_01	A	N	1.5	57	63	4400	60								49
					4.5	61			60								54

Bijlage F - Maatregelberekeningen per object

Gemeente	Adres	Clusternummer	Categorie saneringsobject	Gevel-oriëntatie	Hoogte boven maaiveld (m)	Geluidsbelasting $L_{den,GPP}$, zonder aanvullende maatregelen [dB]	Maximale geluidsbelasting $L_{den,SAK}$ bij akoestische standaard kwaliteit [dB]	Aantal reductiepunten	Streefwaarde sanering	Geluidbelasting in variant V1 [dB]	Geluidbelasting in variant V2 [dB]	Geluidbelasting in variant V3 [dB]	Geluidbelasting in variant V4 [dB]	Geluidbelasting in variant V5 [dB]	Geluidbelasting in variant V6 [dB]	Geluidsbelasting met geadviseerde maatregelen [dB]
					7.5	63			60							58
				O	1.5	45			60							41
					4.5	47			60							43
					7.5	50			60							50
				W	1.5	57			60							48
					4.5	60			60							51
					7.5	61			60							55
				Z	1.5	52			60							46
					4.5	54			60							49
					7.5	50			60							47
Valkenburg aan de Geul	Goudenrood 45	T138_01	A	O	1.5	57	62	4100	60							49
					4.5	61			60							53
					7.5	62			60							55
				Z	1.5	51			60							47
					4.5	54			60							50
					7.5	56			60							52
Valkenburg aan de Geul	Goudenrood 47	T138_01	A	O	1.5	58	62	4100	60							50
					4.5	62			60							54
					7.5	62			60							56
				W	1.5	55			60							49
					4.5	59			60							52
					7.5	60			60							55
Valkenburg aan de Geul	Goudenrood 49	T138_01	A	N	1.5	60	65	5000	60							51
					4.5	65			60							56
					7.5	65			60							59
				O	1.5	58			60							50
					4.5	62			60							54
					7.5	63			60							56
				W	1.5	58			60							48
					4.5	62			60							52
					7.5	63			60							56
Valkenburg aan de Geul	Meerssenderweg 32	T138_03	B	NW	1.5	62	68	8300	60							62

Bijlage F - Maatregelberekeningen per object

Gemeente	Adres	Clusternummer	Categorie saneringsobject	Gevel-oriëntatie	Hoogte boven maaiveld (m)	Geluidsbelasting $L_{den,GPP}$, zonder aanvullende maatregelen [dB]	Maximale geluidsbelasting $L_{den,SAK}$ bij akoestische standaard kwaliteit [dB]	Aantal reductiepunten	Streefwaarde sanering	Geluidbelasting in variant V1 [dB]	Geluidbelasting in variant V2 [dB]	Geluidbelasting in variant V3 [dB]	Geluidbelasting in variant V4 [dB]	Geluidbelasting in variant V5 [dB]	Geluidbelasting in variant V6 [dB]	Geluidsbelasting met geadviseerde maatregelen [dB]
					4.5	63			60							63
					7.5	63			60							63
				ZO	1.5	63			60							63
					4.5	64			60							64
					7.5	64			60							64
				ZW	1.5	67			60							67
					4.5	68			60							68
					7.5	68			60							68
Valkenburg aan de Geul	van Caldenborghsweg 21	T138_01	A	N	1.5	61	66	7800	60							54
					4.5	65			60							58
				W	1.5	58			60							53
					4.5	62			60							55
				Z	1.5	53			60							51
					4.5	54			60							51
Valkenburg aan de Geul	van Caldenborghsweg 28	T138_01	AB	N	1.5	61	66	7800	60							53
					4.5	65			60							57
					7.5	66			60							61
				O	1.5	59			60							51
					4.5	62			60							54
					7.5	63			60							57
				W	1.5	58			60							51
					4.5	61			60							54
					7.5	62			60							57
				Z	1.5	53			60							50
					4.5	56			60							52
					7.5	51			60							49
				ZW	1.5	56			60							51
					4.5	58			60							54
					7.5	58			60							55
Valkenburg aan de Geul	Vroenhof 116	T138_02	A	NO	1.5	53	61	3900	60							48
					4.5	58			60							53
					7.5	61			60							54

Bijlage F - Maatregelberekeningen per object

Gemeente	Adres	Clusternummer	Categorie saneringsobject	Gevel-oriëntatie	Hoogte boven maaiveld (m)	Geluidsbelasting $L_{den,GPP}$, zonder aanvullende maatregelen [dB]	Maximale geluidsbelasting $L_{den,SAK}$ bij akoestische standaard kwaliteit [dB]	Aantal reductiepunten	Streefwaarde sanering	Geluidsbelasting in variant V1 [dB]	Geluidsbelasting in variant V2 [dB]	Geluidsbelasting in variant V3 [dB]	Geluidsbelasting in variant V4 [dB]	Geluidsbelasting in variant V5 [dB]	Geluidsbelasting in variant V6 [dB]	Geluidsbelasting met geadviseerde maatregelen [dB]
				NW	1.5	50			60							44
					4.5	55			60							49
					7.5	57			60							51
				ZO	1.5	52			60							47
					4.5	56			60							52
					7.5	58			60							54
				ZW	1.5	47			60							45
					4.5	51			60							47
					7.5	51			60							48
Valkenburg aan de Geul	Vroenhof 118	T138_02	A	NO	1.5	54	61	3900	60							49
					4.5	60			60							53
					7.5	61			60							54
				NW	1.5	52			60							47
					4.5	58			60							49
					7.5	59			60							51
				ZO	1.5	48			60							43
					4.5	53			60							48
					7.5	56			60							52
				ZW	1.5	50			60							48
					4.5	51			60							50
					7.5	51			60							50
Valkenburg aan de Geul	Vroenhof 120	T138_02	A	NO	1.5	52	62	4100	60							47
					4.5	60			60							52
					7.5	62			60							54
				NW	1.5	41			60							40
					4.5	51			60							45
					7.5	59			60							51
				ZO	1.5	51			60							45
					4.5	57			60							49
					7.5	58			60							52
				ZW	1.5	47			60							47
					4.5	50			60							49

Bijlage F - Maatregelberekeningen per object

Gemeente	Adres	Clusternummer	Categorie saneringsobject	Gevel-oriëntatie	Hoogte boven maaiveld (m)	Geluidsbelasting $L_{den,GPP}$, zonder aanvullende maatregelen [dB]	Maximale geluidsbelasting $L_{den,SAK}$ bij akoestische standaard kwaliteit [dB]	Aantal reductiepunten	Streefwaarde sanering	Geluidbelasting in variant V1 [dB]	Geluidbelasting in variant V2 [dB]	Geluidbelasting in variant V3 [dB]	Geluidbelasting in variant V4 [dB]	Geluidbelasting in variant V5 [dB]	Geluidbelasting in variant V6 [dB]	Geluidsbelasting met geadviseerde maatregelen [dB]
Valkenburg aan de Geul	Vroenhof 122	T138_02	A	NO	7.5	51	61	3900	60							50
					1.5	52			60					49		
					4.5	61			60					52		
				NW	1.5	51			60							47
					4.5	59			60					51		
					1.5	52			60					49		
Valkenburg aan de Geul	Vroenhof 124	T138_02	A	NO	7.5	59	61	3900	60							53
					1.5	52			60					49		
					4.5	61			60					56		
				ZW	1.5	50			60							50
					4.5	53			60					52		
					7.5	53			60					52		
Valkenburg aan de Geul	Vroenhof 126	T138_02	A	NO	1.5	56	62	4100	60							50
					4.5	61			60					54		
					7.5	62			60					55		
				NW	1.5	56			60							54
					4.5	58			60					55		
					7.5	60			60					57		
				ZW	1.5	51			60							50
					4.5	53			60					52		
					7.5	53			60					52		
Valkenburg aan de Geul	Vroenhof 134	T138_02	A	NO	1.5	58	65	5000	60							52
					4.5	63			60					55		
					7.5	65			60					56		
				NW	1.5	54			60							54
					4.5	60			60					56		
					7.5	63			60					57		
				ZO	1.5	54			60							48
					4.5	59			60					52		
					7.5	61			60					55		
Valkenburg aan de Geul	Vroenhof 136	T138_02	A	NO	1.5	55	62	4100	60							52
					4.5	62			60					55		
					1.5	50			60					49		

Bijlage F - Maatregelberekeningen per object

Gemeente	Adres	Clusternummer	Categorie saneringsobject	Gevel-oriëntatie	Hoogte boven maaiveld (m)	Geluidsbelasting $L_{den,GPP}$, zonder aanvullende maatregelen [dB]	Maximale geluidsbelasting $L_{den,SAK}$ bij akoestische standaard kwaliteit [dB]	Aantal reductiepunten	Streefwaarde sanering	Geluidsbelasting in variant V1 [dB]	Geluidsbelasting in variant V2 [dB]	Geluidsbelasting in variant V3 [dB]	Geluidsbelasting in variant V4 [dB]	Geluidsbelasting in variant V5 [dB]	Geluidsbelasting in variant V6 [dB]	Geluidsbelasting met geadviseerde maatregelen [dB]
					4.5	59			60							53
				ZO	1.5	51			60							48
					4.5	58			60							54
				ZW	1.5	55			60							55
					4.5	55			60							55
Valkenburg aan de Geul	Vroenhof 140	T138_02	A	NO	1.5	54	61	3900	60							51
					4.5	61			60							55
				NW	1.5	50			60							48
					4.5	57			60							51
				ZO	1.5	52			60							49
					4.5	59			60							53
Valkenburg aan de Geul	Vroenhof 142	T138_02	A	NO	1.5	53	65	5000	60							51
					4.5	58			60							54
					7.5	65			60							56
				ZO	1.5	53			60							52
					4.5	57			60							54
					7.5	61			60							55
				ZW	1.5	53			60							53
					4.5	54			60							54
					7.5	56			60							55
Valkenburg aan de Geul	Vroenhof 144	T138_02	A	NO	1.5	54	65	5000	60							50
					4.5	59			60							53
					7.5	65			60							56
				NW	1.5	53			60							45
					4.5	57			60							49
					7.5	61			60							55
				ZW	1.5	50			60							49
					4.5	51			60							50
					7.5	53			60							53
Valkenburg aan de Geul	Wethouder Heijnsstraat 10	T138_01	A	N	1.5	57	63	4400	60							50
					4.5	62			60							55
					7.5	63			60							57

Bijlage F - Maatregelberekeningen per object

Gemeente	Adres	Clusternummer	Categorie saneringsobject	Gevel-oriëntatie	Hoogte boven maaiveld (m)	Geluidsbelasting $L_{den,GPP}$, zonder aanvullende maatregelen [dB]	Maximale geluidsbelasting $L_{den,SAK}$ bij akoestische standaard kwaliteit [dB]	Aantal reductiepunten	Streefwaarde sanering	Geluidbelasting in variant V1 [dB]	Geluidbelasting in variant V2 [dB]	Geluidbelasting in variant V3 [dB]	Geluidbelasting in variant V4 [dB]	Geluidbelasting in variant V5 [dB]	Geluidbelasting in variant V6 [dB]	Geluidsbelasting met geadviseerde maatregelen [dB]
				O	1.5	53			60							47
					4.5	58			60							52
					7.5	60			60							54
				W	1.5	53			60							45
					4.5	59			60							50
					7.5	59			60							53
				Z	1.5	40			60							40
					4.5	46			60							45
					7.5	32			60							32
Valkenburg aan de Geul	Wethouder Heijjensstraat 12	T138_01	A	N	1.5	57	64	4700	60							51
					4.5	62			60							56
					7.5	64			60							57
				O	1.5	54			60							48
					4.5	60			60							53
					7.5	61			60							55
				W	1.5	53			60							47
					4.5	58			60							50
					7.5	60			60							52
				Z	1.5	50			60							44
					4.5	52			60							47
					7.5	24			60							24
Valkenburg aan de Geul	Wethouder Heijjensstraat 13	T138_01	A	N	1.5	50	61	3900	60							47
					4.5	56			60							52
					7.5	61			60							56
				W	1.5	41			60							41
					4.5	45			60							45
					7.5	50			60							50
				Z	1.5	43			60							43
					4.5	49			60							47
					7.5	46			60							46
Valkenburg aan de Geul	Wethouder Heijjensstraat 14	T138_01	A	N	1.5	54	63	4400	60							49
					4.5	61			60							53

Bijlage F - Maatregelberekeningen per object

Gemeente	Adres	Clusternummer	Categorie saneringsobject	Gevel-oriëntatie	Hoogte boven maaiveld (m)	Geluidsbelasting $L_{den,GPP}$, zonder aanvullende maatregelen [dB]	Maximale geluidsbelasting $L_{den,SAK}$ bij akoestische standaard kwaliteit [dB]	Aantal reductiepunten	Streefwaarde sanering	Geluidbelasting in variant V1 [dB]	Geluidbelasting in variant V2 [dB]	Geluidbelasting in variant V3 [dB]	Geluidbelasting in variant V4 [dB]	Geluidbelasting in variant V5 [dB]	Geluidbelasting in variant V6 [dB]	Geluidsbelasting met geadviseerde maatregelen [dB]
					7.5	63			60							55
				O	1.5	52			60							45
					4.5	56			60							49
					7.5	60			60							51
				W	1.5	44			60							44
					4.5	56			60							50
					7.5	59			60							53
Valkenburg aan de Geul	Wethouder Heijnsstraat 15	T138_01	A	N	1.5	50	61	3900	60							47
					4.5	56			60							52
					7.5	61			60							56
				W	1.5	50			60							46
					4.5	55			60							50
					7.5	59			60							53
				Z	1.5	44			60							44
					4.5	51			60							47
					7.5	50			60							47
Valkenburg aan de Geul	Wethouder Heijnsstraat 16	T138_01	A	N	1.5	55	63	4400	60							47
					4.5	61			60							53
					7.5	63			60							56
				O	1.5	49			60							46
					4.5	57			60							49
					7.5	60			60							50
Valkenburg aan de Geul	Wethouder Heijnsstraat 18	T138_01	A	N	1.5	55	64	4700	60							47
					4.5	61			60							53
					7.5	64			60							56
				W	1.5	47			60							45
					4.5	57			60							50
					7.5	61			60							54
Valkenburg aan de Geul	Wethouder Heijnsstraat 20	T138_01	A	N	1.5	55	64	4700	60							48
					4.5	61			60							53
					7.5	64			60							56
				O	1.5	49			60							46

Bijlage F - Maatregelberekeningen per object

Gemeente	Adres	Clusternummer	Categorie saneringsobject	Gevel-oriëntatie	Hoogte boven maaiveld (m)	Geluidsbelasting $L_{den,GPP}$, zonder aanvullende maatregelen [dB]	Maximale geluidsbelasting $L_{den,SAK}$ bij akoestische standaard kwaliteit [dB]	Aantal reductiepunten	Streefwaarde sanering	Geluidbelasting in variant V1 [dB]	Geluidbelasting in variant V2 [dB]	Geluidbelasting in variant V3 [dB]	Geluidbelasting in variant V4 [dB]	Geluidbelasting in variant V5 [dB]	Geluidbelasting in variant V6 [dB]	Geluidsbelasting met geadviseerde maatregelen [dB]
					4.5	58			60							50
					7.5	61			60							53
Valkenburg aan de Geul	Wethouder Heijjensstraat 22	T138_01	A	N	1.5	55	64	4700	60							48
					4.5	61			60							54
					7.5	64			60							56
				W	1.5	48			60							45
					4.5	57			60							49
					7.5	60			60							54
Valkenburg aan de Geul	Wethouder Heijjensstraat 24	T138_01	A	N	1.5	56	64	4700	60							48
					4.5	62			60							54
					7.5	64			60							56
				O	1.5	54			60							46
					4.5	61			60							53
					7.5	63			60							55
				W	1.5	55			60							46
					4.5	61			60							52
					7.5	63			60							55
Valkenburg aan de Geul	Wethouder Heijjensstraat 26	T138_01	A	N	1.5	55	63	4400	60							47
					4.5	62			60							52
					7.5	63			60							56
				W	1.5	48			60							47
					4.5	59			60							50
					7.5	61			60							53
Valkenburg aan de Geul	Wethouder Heijjensstraat 28	T138_01	A	N	1.5	56	63	4400	60							49
					4.5	62			60							53
					7.5	63			60							56
				O	1.5	48			60							47
					4.5	60			60							51
					7.5	61			60							53
Valkenburg aan de Geul	Wethouder Heijjensstraat 30	T138_01	A	N	1.5	57	63	4400	60							49
					4.5	62			60							54
					7.5	63			60							56

Bijlage F - Maatregelberekeningen per object

Gemeente	Adres	Clusternummer	Categorie saneringsobject	Gevel-oriëntatie	Hoogte boven maaiveld (m)	Geluidsbelasting $L_{den,GPP}$, zonder aanvullende maatregelen [dB]	Maximale geluidsbelasting $L_{den,SAK}$ bij akoestische standaard kwaliteit [dB]	Aantal reductiepunten	Streefwaarde sanering	Geluidbelasting in variant V1 [dB]	Geluidbelasting in variant V2 [dB]	Geluidbelasting in variant V3 [dB]	Geluidbelasting in variant V4 [dB]	Geluidbelasting in variant V5 [dB]	Geluidbelasting in variant V6 [dB]	Geluidsbelasting met geadviseerde maatregelen [dB]
				W	1.5	46			60							46
					4.5	59			60							52
					7.5	61			60							54
Venlo	Boswachtersweg 5	T116_05	AB	N	1.5	57	66	7800	60							56
					4.5	58			60							58
				O	1.5	62			60							60
					4.5	62			60							60
				W	1.5	56			60							54
					4.5	64			60							63
				Z	1.5	64			60							62
					4.5	66			60							64
Venlo	Boswachtersweg 6	T116_05	A	NW	1.5	61	62	4100	60							60
					1.5	60			60							58
				ZO	1.5	60			60							58
				ZW	1.5	62			60							60
Venlo	Grijzendijk 12	T116_03	B	NO	1.5	64	66	7800	60							62
					4.5	65			60							63
					7.5	66			60							64
				NW	1.5	60			60							59
					4.5	61			60							60
					7.5	62			60							60
				O	1.5	61			60							60
					4.5	62			60							61
					7.5	63			60							62
				ZW	1.5	52			60							51
					4.5	53			60							52
					7.5	54			60							53
Venlo	Lovendaalseweg 13	T116_01	AB	NO	1.5	66	69	8600	60							64
					4.5	68			60							66
					7.5	69			60							67
				NW	1.5	63			60							61
					4.5	65			60							63

Bijlage F - Maatregelberekeningen per object

Gemeente	Adres	Clusternummer	Categorie saneringsobject	Gevel-oriëntatie	Hoogte boven maaiveld (m)	Geluidsbelasting $L_{den,GPP}$, zonder aanvullende maatregelen [dB]	Maximale geluidsbelasting $L_{den,SAK}$ bij akoestische standaard kwaliteit [dB]	Aantal reductiepunten	Streefwaarde sanering	Geluidbelasting in variant V1 [dB]	Geluidbelasting in variant V2 [dB]	Geluidbelasting in variant V3 [dB]	Geluidbelasting in variant V4 [dB]	Geluidbelasting in variant V5 [dB]	Geluidbelasting in variant V6 [dB]	Geluidsbelasting met geadviseerde maatregelen [dB]
					7.5	66			60							64
				ZO	1.5	63			60							61
					4.5	65			60							63
					7.5	66			60							64
				ZW	1.5	54			60							52
					4.5	54			60							53
					7.5	53			60							52
Venlo	Lovendaalseweg 20	T116_01	AB	NO	1.5	66	68	8300	60							64
					4.5	68			60							66
				NW	1.5	63			60							61
					4.5	65			60							62
				ZO	1.5	65			60							63
					4.5	67			60							65
Venlo	Straelseweg 768	T116_03	AB	NO	1.5	66	67	8100	60							65
					4.5	67			60							66
				NW	1.5	63			60							63
					4.5	65			60							64
				ZO	1.5	61			60							60
					4.5	63			60							62
Venlo	Tilmanskampweg 10	T116_02	B	NW	1.5	65	69	8600	60							63
					1.5	62			60							61
					4.5	64			60							62
					4.5	67			60							65
					7.5	64			60							62
					7.5	67			60							65
				ZO	1.5	64			60							62
					4.5	67			60							64
					7.5	66			60							64
				ZW	1.5	66			60							64
					4.5	68			60							66
					7.5	69			60							67
Voerendaal	Kunderberg 13	T135_05	A	O	1.5	52	62	4100	60							50

Bijlage F - Maatregelberekeningen per object

Gemeente	Adres	Clusternummer	Categorie saneringsobject	Gevel-oriëntatie	Hoogte boven maaiveld (m)	Geluidsbelasting $L_{den,GPP}$, zonder aanvullende maatregelen [dB]	Maximale geluidsbelasting $L_{den,SAK}$ bij akoestische standaard kwaliteit [dB]	Aantal reductiepunten	Streefwaarde sanering	Geluidsbelasting in variant V1 [dB]	Geluidsbelasting in variant V2 [dB]	Geluidsbelasting in variant V3 [dB]	Geluidsbelasting in variant V4 [dB]	Geluidsbelasting in variant V5 [dB]	Geluidsbelasting in variant V6 [dB]	Geluidsbelasting met geadviseerde maatregelen [dB]
					4.5	58			60							56
					7.5	60			60							58
				W	1.5	54			60							52
					4.5	56			60							54
					7.5	56			60							55
				Z	1.5	56			60							54
					4.5	60			60							58
					7.5	62			60							59
Voerendaal	Kunderberg 15	T135_05	A	NO	1.5	55	63	4400	60							54
					4.5	58			60							56
					7.5	59			60							58
				ZO	1.5	56			60							55
					4.5	61			60							59
					7.5	63			60							60
				ZW	1.5	53			60							51
					4.5	59			60							56
					7.5	61			60							58
Voerendaal	Kunderberg 27	T135_04	B	NO	1.5	63	67	8100	60							61
					4.5	64			60							62
					7.5	64			60							63
				NW	1.5	67			60							65
					4.5	67			60							65
					7.5	67			60							65
				ZW	1.5	64			60							62
					4.5	63			60							61
					7.5	63			60							61
Voerendaal	Op gen Hek 22	T135_02	A	O	1.5	49	61	3900	60							46
					4.5	49			60							47
				Z	1.5	44			60							42
					4.5	49			60							46
				ZW	1.5	58			60							57
					4.5	60			60							59

Bijlage F - Maatregelberekeningen per object

Gemeente	Adres	Clusternummer	Categorie saneringsobject	Gevel-oriëntatie	Hoogte boven maaiveld (m)	Geluidsbelasting $L_{den,GPP}$, zonder aanvullende maatregelen [dB]	Maximale geluidsbelasting $L_{den,SAK}$ bij akoestische standaard kwaliteit [dB]	Aantal reductiepunten	Streefwaarde sanering	Geluidbelasting in variant V1 [dB]	Geluidbelasting in variant V2 [dB]	Geluidbelasting in variant V3 [dB]	Geluidbelasting in variant V4 [dB]	Geluidbelasting in variant V5 [dB]	Geluidbelasting in variant V6 [dB]	Geluidsbelasting met geadviseerde maatregelen [dB]
Voerendaal	Op gen Hek 24	T135_02	A	O	4.5	61	65	5000	60							59
					1.5	59			60							57
					4.5	62			60							60
					1.5	45			60							43
					4.5	51			60							48
					1.5	62			60							60
Voerendaal	Overst Voerendaal 2	T135_01	AB	NO	4.5	65	66	7800	60							62
					1.5	65			60							62
					4.5	66			60							63
					7.5	66			60							64
					1.5	56			60							54
					4.5	58			60							55
					7.5	59			60							57
					1.5	40			60							38
					1.5	59			60							56
					4.5	42			60							41
					4.5	60			60							57
					7.5	60			60							58
7.5	47	60	45													
Voerendaal	Overst Voerendaal 4	T135_01	AB	NO	1.5	55	68	8300	60							53
					1.5	66			60							64
					4.5	68			60							65
					4.5	56			60							54
					7.5	59			60							57
					7.5	68			60							65
					1.5	63			60							61
					4.5	63			60							61
7.5	64	60	62													
Voerendaal	Putweg 12	T139_04	B	ZO	1.5	64	68	8300	60							51
					4.5	67			60							56
					1.5	65			60							54
					1.5	64			60							55

Bijlage F - Maatregelberekeningen per object

Gemeente	Adres	Clusternummer	Categorie saneringsobject	Gevel-oriëntatie	Hoogte boven maaiveld (m)	Geluidsbelasting $L_{den,GPP}$, zonder aanvullende maatregelen [dB]	Maximale geluidsbelasting $L_{den,SAK}$ bij akoestische standaard kwaliteit [dB]	Aantal reductiepunten	Streefwaarde sanering	Geluidbelasting in variant V1 [dB]	Geluidbelasting in variant V2 [dB]	Geluidbelasting in variant V3 [dB]	Geluidbelasting in variant V4 [dB]	Geluidbelasting in variant V5 [dB]	Geluidbelasting in variant V6 [dB]	Geluidsbelasting met geadviseerde maatregelen [dB]
					4.5	68			60							58
					4.5	66			60							57
Voerendaal	Putweg 14	T139_04	B	NW	1.5	59	66	7800	60							52
					4.5	61			60							53
					7.5	61			60							55
				ZO	1.5	61			60							49
					4.5	64			60							54
					7.5	66			60							59
				ZW	1.5	61			60							53
					4.5	63			60							56
					7.5	66			60							60
Voerendaal	Putweg 16	T139_04	A	NW	1.5	56	64	4700	60							51
					4.5	57			60							52
					7.5	58			60							54
				ZO	1.5	56			60							51
					4.5	61			60							55
					7.5	64			60							57
				ZW	1.5	57			60							47
					4.5	60			60							50
					7.5	62			60							55
Voerendaal	Putweg 18	T139_04	A	NW	1.5	56	61	3900	60							51
					4.5	58			60							52
					7.5	59			60							54
				ZO	1.5	56			60							49
					4.5	60			60							52
					7.5	61			60							55
Voerendaal	Putweg 20	T139_04	A	NW	1.5	56	62	4100	60							51
					4.5	58			60							52
					7.5	58			60							53
				ZO	1.5	54			60							43
					4.5	59			60							48
					7.5	62			60							55

Bijlage F - Maatregelberekeningen per object

Gemeente	Adres	Clusternummer	Categorie saneringsobject	Gevel-oriëntatie	Hoogte boven maaiveld (m)	Geluidsbelasting $L_{den,GPP}$, zonder aanvullende maatregelen [dB]	Maximale geluidsbelasting $L_{den,SAK}$ bij akoestische standaard kwaliteit [dB]	Aantal reductiepunten	Streefwaarde sanering	Geluidbelasting in variant V1 [dB]	Geluidbelasting in variant V2 [dB]	Geluidbelasting in variant V3 [dB]	Geluidbelasting in variant V4 [dB]	Geluidbelasting in variant V5 [dB]	Geluidbelasting in variant V6 [dB]	Geluidsbelasting met geadviseerde maatregelen [dB]
Voerendaal	Putweg 27	T139_03	A	NO	1.5	55	62	4100	60							53
					4.5	57			60							55
				NW	1.5	61			60							58
					4.5	62			60							59
				ZO	1.5	54			60							52
					4.5	56			60							54
				ZW	1.5	51			60							49
					4.5	54			60							52
Voerendaal	Putweg 29	T139_03	A	NO	1.5	50	62	4100	60							48
					4.5	58			60							56
				NW	4.5	62			60							59
				ZO	1.5	55			60							53
					4.5	57			60							55
Voerendaal	Putweg 31	T139_03	A	NO	1.5	53	62	4100	60							51
					4.5	61			60							58
				NW	1.5	58			60							56
					4.5	62			60							59
				ZO	1.5	56			60							54
					4.5	58			60							56
Voerendaal	Putweg 33	T139_03	A	NO	1.5	57	62	4100	60							55
					4.5	59			60							57
				NW	4.5	62			60							60
				ZO	1.5	56			60							54
					4.5	59			60							57
Voerendaal	Putweg 35	T139_03	A	NO	1.5	62	65	5000	60							60
					4.5	65			60							62
				NW	1.5	60			60							58
					4.5	62			60							60
				ZO	1.5	58			60							56
					4.5	60			60							58
				ZW	1.5	57			60							54
					4.5	56			60							54

Bijlage F - Maatregelberekeningen per object

Gemeente	Adres	Clusternummer	Categorie saneringsobject	Gevel-oriëntatie	Hoogte boven maaiveld (m)	Geluidsbelasting $L_{den,GPP}$, zonder aanvullende maatregelen [dB]	Maximale geluidsbelasting $L_{den,SAK}$ bij akoestische standaard kwaliteit [dB]	Aantal reductiepunten	Streefwaarde sanering	Geluidbelasting in variant V1 [dB]	Geluidbelasting in variant V2 [dB]	Geluidbelasting in variant V3 [dB]	Geluidbelasting in variant V4 [dB]	Geluidbelasting in variant V5 [dB]	Geluidbelasting in variant V6 [dB]	Geluidsbelasting met geadviseerde maatregelen [dB]
Voerendaal	Steinweg 14	T139_02	B	NW	1.5	55	66	7800	60							49
					4.5	56			60					54		
					ZO	1.5			63	60				56		
						4.5			67	60				59		
					ZW	1.5			63	60				54		
						1.5			63	60				56		
					4.5	66			60				58			
4.5	67	60				59										
Voerendaal	Steinweg 9	T139_02	B	NW	1.5	53	67	8100	60							45
					4.5	55			60					49		
					ZW	1.5			60	60				54		
						4.5			66	60				58		
Voerendaal	Valkenburgerweg 54	T139_01	B	N	1.5	66	70	8900	60							56
					4.5	69			60				65			
					7.5	70			60				70			
					O	1.5			46	60				46		
						4.5			62	60				61		
						7.5			66	60				65		
					W	1.5			63	60				58		
						4.5			66	60				64		
						7.5			66	60				66		
						Z			1.5	50	60				50	
4.5	51	60					51									
7.5	52	60					52									
Waalwijk	Laageinde 107b	T107_09	AB	N	1.5	65	67	8100	60							65
					4.5	67			60				67			
					O	1.5			63	60				63		
						4.5			64	60				64		
					W	1.5			62	60				62		
4.5	63	60					63									
Waalwijk	Laageinde 75	T107_08	B	N	1.5	56	66	7800	60						53	
					4.5	64			60				57			

Bijlage F - Maatregelberekeningen per object

Gemeente	Adres	Clusternummer	Categorie saneringsobject	Gevel-oriëntatie	Hoogte boven maaiveld (m)	Geluidsbelasting $L_{den,GPP}$, zonder aanvullende maatregelen [dB]	Maximale geluidsbelasting $L_{den,SAK}$ bij akoestische standaard kwaliteit [dB]	Aantal reductiepunten	Streefwaarde sanering	Geluidbelasting in variant V1 [dB]	Geluidbelasting in variant V2 [dB]	Geluidbelasting in variant V3 [dB]	Geluidbelasting in variant V4 [dB]	Geluidbelasting in variant V5 [dB]	Geluidbelasting in variant V6 [dB]	Geluidsbelasting met geadviseerde maatregelen [dB]
					7.5	66			60							61
				W	1.5	52			60							50
					4.5	58			60							54
					7.5	63			60							59
Waalwijk	Laageinde 77	T107_08	B	N	1.5	60	66	7800	60							54
					4.5	64			60							58
					7.5	66			60		62					62
Waalwijk	Laageinde 79	T107_08	B	N	1.5	61	66	7800	60							54
					4.5	64			60							58
					7.5	66			60							62
Waalwijk	Laageinde 79a	T107_08	B	N	1.5	56	66	7800	60							52
					4.5	63			60							58
					7.5	66			60							62
				O	1.5	55			60							50
					4.5	60			60							55
					7.5	64			60							61
Waalwijk	Winterdijk 52	T107_08	B	O	1.5	58	66	7800	60							54
					4.5	61			60							59
				W	1.5	64			60							54
					4.5	66			60							59
Waalwijk	Winterdijk 53	T107_08	AB	N	1.5	67	68	8300	60							58
					4.5	68			60							63
				O	1.5	63			60							56
					4.5	65			60							61
				W	1.5	65			60							56
					4.5	66			60							60
Waalwijk	Winterdijk 57	T107_12	AB	N	1.5	66	68	8300	60							66
					4.5	68			60							68
				O	1.5	63			60							63
					4.5	65			60							65
				W	1.5	64			60							64
					4.5	66			60							66

Bijlage F - Maatregelberekeningen per object

Gemeente	Adres	Clusternummer	Categorie saneringsobject	Gevel-oriëntatie	Hoogte boven maaiveld (m)	Geluidsbelasting $L_{den,GPP}$, zonder aanvullende maatregelen [dB]	Maximale geluidsbelasting $L_{den,SAK}$ bij akoestische standaard kwaliteit [dB]	Aantal reductiepunten	Streefwaarde sanering	Geluidbelasting in variant V1 [dB]	Geluidbelasting in variant V2 [dB]	Geluidbelasting in variant V3 [dB]	Geluidbelasting in variant V4 [dB]	Geluidbelasting in variant V5 [dB]	Geluidbelasting in variant V6 [dB]	Geluidsbelasting met geadviseerde maatregelen [dB]
West Betuwe	Achterweg 10	T014_01	B	N	1.5	57	66	7800	60							55
					4.5	61			60							58
				O	1.5	63			60							61
					4.5	66			60							64
				W	1.5	57			60							54
					4.5	59			60							58
				Z	1.5	58			60							56
4.5	63	60	61													
West Betuwe	Achterweg 16	T014_01	B	N	1.5	59	66	7800	60							57
					4.5	64			60							61
				O	1.5	63			60							61
					4.5	66			60							64
				W	1.5	58			60							56
					4.5	60			60							58
				Z	1.5	59			60							57
4.5	64	60	62													
West Betuwe	Steenweg 18a	T014_01	B	NO	1.5	65	67	8100	60							62
					4.5	67			60							65
				NW	1.5	62			60							60
					4.5	64			60							61
				ZO	1.5	57			60							56
					4.5	65			60							62
				ZW	1.5	56			60							54
4.5	60	60	58													
West Betuwe	Waalbandijk 8	T014_01	B	NO	1.5	62	67	8100	60							60
					4.5	67			60							65
				NW	1.5	59			60							57
					4.5	64			60							61
				ZO	1.5	58			60							56
					4.5	65			60							64
				ZW	1.5	59			60							56
4.5	59	60	58													

Bijlage F - Maatregelberekeningen per object

Gemeente	Adres	Clusternummer	Categorie saneringsobject	Gevel-oriëntatie	Hoogte boven maaiveld (m)	Geluidsbelasting $L_{den,GPP}$, zonder aanvullende maatregelen [dB]	Maximale geluidsbelasting $L_{den,SAK}$ bij akoestische standaard kwaliteit [dB]	Aantal reductiepunten	Streefwaarde sanering	Geluidbelasting in variant V1 [dB]	Geluidbelasting in variant V2 [dB]	Geluidbelasting in variant V3 [dB]	Geluidbelasting in variant V4 [dB]	Geluidbelasting in variant V5 [dB]	Geluidbelasting in variant V6 [dB]	Geluidsbelasting met geadviseerde maatregelen [dB]
Zaltbommel	Inktfordseweg 2	T015_02	B	NO	1.5	59	66	7800	60							59
					4.5	61			60							61
				NW	1.5	64			60							64
					4.5	66			60							66
				ZO	1.5	45			60							45
					4.5	47			60							47
				ZW	1.5	63			60							63
					4.5	64			60							64
Zaltbommel	Sint Antoniestraat 5	T015_03	B	N	1.5	58	66	7800	60							58
					4.5	62			60							62
				O	1.5	66			60							66
					4.5	66			60							66
				W	1.5	58			60							58
					4.5	58			60							58
				Z	1.5	64			60							64
					4.5	65			60							65

Bijlage G Saneringsobjecten met blijvende overschrijding van de maximale waarde van 65 dB (melding aan Kadaster)

Gemeente	Adres	Postcode	Bestemmingscode	Kadastrale aanduiding	Geluidbelasting Lden,GPP	Geluidbelasting Lden eind met definitief maatregelenpakket
Asten	Dennendijk 11	5721SG	1	gemeente Asten, sectie N, 695	69	66
Asten	Leensel 7	5721SN	1	gemeente Asten, sectie N, 417	69	66
Beek	Maastrichterlaan 95	6191RT	1	gemeente Beek, sectie H, 633	66	66
Beek	Maastrichterlaan 95a	6191RT	1	gemeente Beek, sectie H, 633	69	69
Beek	Maastrichterlaan 99	6191RT	1	gemeente Beek, sectie H, 575	67	67
Beek	Margrietstraat 71	6191XE	1	gemeente Beek, sectie G, 948	67	66
Beek	Op 't Veldje 53	6176BL	1	gemeente Beek, sectie N, 349	66	66
Beek	Oranjesingel 88	6191XV	1	gemeente Beek, sectie G, 948	66	66
Beek	Parallelweg 1	6176BX	1	gemeente Spaubeek, sectie B, 3975	69	69
Beek	Parallelweg 4	6176BX	1	gemeente Spaubeek, sectie B, 2831	69	69
Beek	Parallelweg 5	6176BX	1	gemeente Spaubeek, sectie B, 2825	69	69
Beek	Parallelweg 6	6176BX	1	gemeente Spaubeek, sectie B, 2578	69	69
Beek	Sint Jansgeleen 1	6176RA	1	gemeente Spaubeek, sectie A, 3934	68	66
Beek	Spaansesingel 10	6191GK	1	gemeente Beek, sectie A, 4154	68	66
Beek	Spaansesingel 11	6191GK	1	gemeente Beek, sectie A, 4155	68	66
Beek	Spaansesingel 12	6191GK	1	gemeente Beek, sectie A, 4156	68	66
Beek	Spaansesingel 13	6191GK	1	gemeente Beek, sectie A, 4327	69	68
Beek	Spaansesingel 14	6191GK	1	gemeente Beek, sectie A, 4328	69	68
Beek	Spaansesingel 15	6191GK	1	gemeente Beek, sectie A, 4329	69	68
Beek	Spaansesingel 16	6191GK	1	gemeente Beek, sectie A, 4160	69	68
Beek	Spaansesingel 17	6191GK	1	gemeente Beek, sectie A, 4161	69	67
Beek	Spaansesingel 18	6191GK	1	gemeente Beek, sectie A, 4480	69	67
Beek	Spaansesingel 19	6191GK	1	gemeente Beek, sectie A, 4479	69	67
Beek	Spaansesingel 20	6191GK	1	gemeente Beek, sectie A, 4251	69	67
Beek	Spaansesingel 21	6191GK	1	gemeente Beek, sectie A, 4252	68	66
Beek	Spaansesingel 22	6191GK	1	gemeente Beek, sectie A, 4417	68	66
Beek	Spaansesingel 9	6191GK	1	gemeente Beek, sectie A, 3881	68	66
Bergen op Zoom	Aletta Jacobsstraat 1	4623ZB	1	gemeente Bergen op Zoom, sectie D, 3745	67	66

Bijlage G Saneringsobjecten met blijvende overschrijding van de maximale waarde van 65 dB (melding aan Kadaster)

Gemeente	Adres	Postcode	Bestemmingscode	Kadastrale aanduiding	Geluidbelasting Lden,GPP	Geluidbelasting Lden eind met definitief maatregelenpakket
Bergen op Zoom	Aletta Jacobsstraat 2	4623ZB	1	gemeente Bergen op Zoom, sectie D, 3744	68	67
Breda	Lage Aard 14	4854NM	1	gemeente Nieuw-Ginneken, sectie M, 635	68	68
Breda	Tilburgseweg 257	4817BD	1	gemeente Ginneken, sectie N, 4021	71	71
Breda	Tilburgseweg 264	4817BK	1	gemeente Ginneken, sectie N, 4234	69	69
Breda	Tilburgseweg 266	4817BK	1	gemeente Ginneken, sectie N, 4235	68	68
Deurne	Leensel 14	5757RZ	1	gemeente Deurne, sectie T, 932	68	66
Geldrop-Mierlo	Bogardeind 225	5664EG	1	gemeente Geldrop, sectie E, 1782	70	68
Geldrop-Mierlo	Bogardeind 227	5664EG	1	gemeente Geldrop, sectie E, 2874	70	69
Gilze en Rijen	Burgemeester Krollaan 25	5126PT	1	gemeente Gilze en Rijen, sectie L, 1259	67	67
Gilze en Rijen	Donkstraat 27	5124RJ	1	gemeente Gilze en Rijen, sectie P, 246	70	68
Gilze en Rijen	Klein Zwitserland 20	5126TA	1	gemeente Gilze en Rijen, sectie H, 2309	72	72
Gilze en Rijen	Lage Aard 7	5124RA	1	gemeente Gilze en Rijen, sectie P, 241	70	68
Gilze en Rijen	Nerhoven 8	5126TB	1	gemeente Gilze en Rijen, sectie N, 762	70	70
Gilze en Rijen	Raakeindse Kerkweg 50	5124RG	1	gemeente Gilze en Rijen, sectie P, 540	71	69
Gilze en Rijen	Rimpelaar 71	5124RB	1	gemeente Gilze en Rijen, sectie P, 588	69	67
Gilze en Rijen	Rimpelaar 73	5124RB	1	gemeente Gilze en Rijen, sectie P, 160	69	67
Gilze en Rijen	Vossenbergh 11	5126PE	1	gemeente Gilze en Rijen, sectie O, 772	72	70
Goirle	Gilzerbaan 11	5133AA	1	gemeente Goirle, sectie G, 8	67	66
Goirle	Gilzerbaan 11a	5133AA	1	gemeente Goirle, sectie G, 9	68	66
Goirle	Gilzerbaan 13	5133AA	1	gemeente Goirle, sectie G, 108	68	66
Goirle	Tilburgseweg 213	5051AG	1	gemeente Goirle, sectie A, 1268	66	66
Haaren	Rijksweg 11	5076PB	1	gemeente Haaren, sectie A, 2564	70	70
Halderberge	Broekestraatje 3	4751SX	1	gemeente Oud en Nieuw Gastel, sectie H, 1332	66	66
Halderberge	Opperstraat 1	4751TE	1	gemeente Oud en Nieuw Gastel, sectie H, 444	69	67
Halderberge	Pietseweg 35	4751RS	1	gemeente Oud en Nieuw Gastel, sectie H, 1665	69	69
Heeze-Leende	Kreijl 40	5591TR	1	gemeente Heeze, sectie A, 5385	67	67
Heeze-Leende	Kreijl 42	5591TR	1	gemeente Heeze, sectie A, 5384	69	69
Leudal	Parallelweg 7	6013SL	1	gemeente Hunsel, sectie N, 6	69	67

Bijlage G Saneringsobjecten met blijvende overschrijding van de maximale waarde van 65 dB (melding aan Kadaster)

Gemeente	Adres	Postcode	Bestemmingscode	Kadastrale aanduiding	Geluidbelasting Lden,GPP	Geluidbelasting Lden eind met definitief maatregelenpakket
Meerssen	Vliegveldweg 21	6235NW	1	gemeente Ulestraten, sectie D, 1542	66	66
Meerssen	Vliegveldweg 23	6235NW	1	gemeente Ulestraten, sectie D, 1541	69	69
Meerssen	Vliegveldweg 25	6235NW	1	gemeente Ulestraten, sectie D, 1540	69	69
Meerssen	Vliegveldweg 27	6235NW	1	gemeente Ulestraten, sectie D, 1546	70	70
Moerdijk	Weeldijk 5	4758TK	1	gemeente Standdaarbuiten, sectie F, 160	68	66
Oss	Rijksweg 6	5386LD	1	gemeente Geffen, sectie C, 4512	68	68
Oss	Rijksweg 6A	5386LD	1	gemeente Geffen, sectie C, 4511	68	68
Peel en Maas	Saarweg 1	5993RZ	1	gemeente Maasbree, sectie X, 162	68	66
Rucphen	Rijksweg-Zuid 95	4715TA	1	gemeente Rucphen, sectie P, 10	70	70
's-Hertogenbosch	Engelsedijk 5	5231EH	1	gemeente 's-Hertogenbosch, sectie O, 3087	70	67
's-Hertogenbosch	Engelsedijk 5A	5231EH	1	gemeente 's-Hertogenbosch, sectie O, 722	70	67
's-Hertogenbosch	Graaf van Solmsweg 99	5221BM	1	gemeente 's-Hertogenbosch, sectie R, 987	70	67
's-Hertogenbosch	Graafsebaan 83	5248JT	1	gemeente Rosmalen, sectie D, 1717	68	67
's-Hertogenbosch	Graafsebaan 85	5248JT	1	gemeente Rosmalen, sectie D, 1716	67	66
's-Hertogenbosch	Maliskampsestraat 2B	5248AD	1	gemeente Rosmalen, sectie D, 1994	68	67
's-Hertogenbosch	Maliskampsestraat 2C	5248AD	1	gemeente Rosmalen, sectie D, 1994	68	67
's-Hertogenbosch	Rijksweg 101	5391LJ	1	gemeente Nuland, sectie E, 1636	70	68
Tilburg	Vosheining 2a	5032PD	1	gemeente Tilburg, sectie AH, 154	70	70
Valkenburg aan de Geul	Meerssenderweg 32	6301PJ	1	gemeente Valkenburg Limburg, sectie S, 275	68	68
Venlo	Lovendaalseweg 13	5916NN	1	gemeente Venlo, sectie U, 865	69	67
Venlo	Lovendaalseweg 20	5916NN	1	gemeente Venlo, sectie U, 236	68	66
Venlo	Straelseweg 768	5916AE	1	gemeente Venlo, sectie B, 1077	67	66
Venlo	Tilmanskampweg 10	5916RM	1	gemeente Venlo, sectie U, 196	69	67
Voerendaal	Valkenburgerweg 54	6367GW	1	gemeente Voerendaal, sectie N, 13	70	70
Waalwijk	Laageinde 107b	5142EG	1	gemeente Waalwijk, sectie G, 163	67	67
Waalwijk	Winterdijk 57	5142EA	1	gemeente Waalwijk, sectie G, 214	68	68
Zaltbommel	Inktfordseweg 2	5314LL	1	gemeente Kerkwijk, sectie N, 266	66	66
Zaltbommel	Sint Antoniestraat 5	5314LG	1	gemeente Kerkwijk, sectie N, 327	66	66

Bijlage H Saneringsobjecten die in aanmerking komen voor gevelisolatieonderzoek

Adres	Categorie saneringsobject	postcode	Gemeente	bestemmingscode	Jaartal ingebruik-name weg	Jaartal bouw of omgevings-vergunning	Gevelorientatie	Waarneem-hoogte (m)	Lden,eind (dB)	binnenwaarde (dB)
Dennendijk 11	AB	5721SG	Asten	1	1969	1760	N	4.5	66	41
Leensel 7	B	5721SN	Asten	1	1969	1933	O	4.5	66	41
Maastrichterlaan 95	B	6191RT	Beek	1	1968	1932	NW	7.5	66	41
Maastrichterlaan 95a	B	6191RT	Beek	1	1968	1932	NW	7.5	69	41
Maastrichterlaan 99	B	6191RT	Beek	1	1968	1928	NW	7.5	67	41
Margrietstraat 71	B	6191XE	Beek	1	1968	1964	W	11.5	66	41
Op 't Veldje 53	B	6176BL	Beek	1	1959	1952	NO	4.5	66	41
Oranjesingel 6	B	6191XT	Beek	1	1968	1964	W	9	62	41
Oranjesingel 14	B	6191XT	Beek	1	1968	1964	W	9	62	41
Oranjesingel 16	B	6191XT	Beek	1	1968	1964	W	11.5	65	41
Oranjesingel 24	B	6191XT	Beek	1	1968	1964	W	11.5	65	41
Oranjesingel 32	B	6191XT	Beek	1	1968	1964	W	11.5	65	41
Oranjesingel 52	B	6191XV	Beek	1	1968	1964	W	10.5	65	41
Oranjesingel 54	B	6191XV	Beek	1	1968	1964	W	10.5	65	41
Oranjesingel 56	B	6191XV	Beek	1	1968	1964	W	10.5	65	41
Oranjesingel 8	B	6191XT	Beek	1	1968	1964	W	11.5	65	41
Oranjesingel 88	B	6191XV	Beek	1	1968	1964	W	10.5	66	41
Parallelweg 1	AB	6176BX	Beek	1	1959	1965	N	7.5	69	41
Parallelweg 2	A	6176BX	Beek	1	1959	1956	NO	4.5	64	41
Parallelweg 3	A	6176BX	Beek	1	1959	1956	NW	4.5	63	41
Parallelweg 4	AB	6176BX	Beek	1	1959	1961	NO	7.5	69	41
Parallelweg 5	AB	6176BX	Beek	1	1959	1952	NO	7.5	69	41
Parallelweg 6	AB	6176BX	Beek	1	1959	1939	NO	7.5	69	41
Parallelweg 7	A	6176BX	Beek	1	1959	1967	NO	4.5	63	41
Sint Jansgeleen 1	B	6176RA	Beek	1	1959	1720	ZO	7.5	66	41
Sint Jansgeleen 1a	B	6176RA	Beek	1	1959	1720	ZO	7.5	65	41
Sint Jansgeleen 1b	B	6176RA	Beek	1	1959	1720	ZO	7.5	65	41
Spaansesingel 10	B	6191GK	Beek	1	1963	1950	NO	7.5	66	41
Spaansesingel 11	B	6191GK	Beek	1	1963	1950	NO	7.5	66	41
Spaansesingel 12	B	6191GK	Beek	1	1963	1950	NO	7.5	66	41
Spaansesingel 13	B	6191GK	Beek	1	1963	1950	NO	7.5	68	41
Spaansesingel 14	B	6191GK	Beek	1	1963	1950	NO	7.5	68	41
Spaansesingel 15	B	6191GK	Beek	1	1963	1950	NO	7.5	68	41

Bijlage H Saneringsobjecten die in aanmerking komen voor gevelisolatieonderzoek

Adres	Categorie saneringsobject	postcode	Gemeente	bestemmingscode	Jaartal ingebruik- name weg	Jaartal bouw of omgevings- vergunning	Gevelorientatie	Waarneem- hoogte (m)	Lden,eind (dB)	binnenwaarde (dB)
Spaansesingel 16	B	6191GK	Beek	1	1963	1950	NO	7.5	68	41
Spaansesingel 17	B	6191GK	Beek	1	1963	1950	NO	7.5	67	41
Spaansesingel 18	B	6191GK	Beek	1	1963	1950	NO	7.5	67	41
Spaansesingel 19	B	6191GK	Beek	1	1963	1950	NO	7.5	67	41
Spaansesingel 20	B	6191GK	Beek	1	1963	1950	NO	7.5	67	41
Spaansesingel 21	B	6191GK	Beek	1	1963	1960	NO	7.5	66	41
Spaansesingel 22	B	6191GK	Beek	1	1963	1957	NO	7.5	66	41
Spaansesingel 8	B	6191GK	Beek	1	1963	1950	NO	7.5	65	41
Spaansesingel 9	B	6191GK	Beek	1	1963	1950	NO	7.5	66	41
Stationstraat 84	B	6191BG	Beek	1	1968	1935	ZO	7.5	62	41
Stationstraat 88	B	6191BG	Beek	1	1968	1920	NO	7.5	61	41
Stationstraat 90	B	6191BG	Beek	1	1968	1920	NO	7.5	61	41
Aletta Jacobsstraat 1	B	4623ZB	Bergen op Zoom	1	1973	1977	N	7.5	66	41
Aletta Jacobsstraat 2	B	4623ZB	Bergen op Zoom	1	1973	1977	N	7.5	67	41
Wouwsestraatweg 200	B	4623AT	Bergen op Zoom	1	1973	1938	N	7.5	64	41
Bergschot 566	B	4817PM	Breda	1	1963	1973	O	31.5	61	41
Bergschot 572	B	4817PM	Breda	1	1963	1973	O	34.5	62	41
Bergschot 578	B	4817PM	Breda	1	1963	1973	O	37.5	62	41
Bisschopshoeve 138	A	4817PX	Breda	1	1963	1973	O	13.5	61	41
Bisschopshoeve 142	A	4817PX	Breda	1	1963	1973	O	13.5	61	41
Bisschopshoeve 144	AB	4817PX	Breda	1	1963	1973	O	16.5	62	41
Bisschopshoeve 146	AB	4817PX	Breda	1	1963	1973	O	16.5	61	41
Bisschopshoeve 148	AB	4817PX	Breda	1	1963	1973	O	16.5	62	41
Bisschopshoeve 150	AB	4817PX	Breda	1	1963	1973	O	19.5	62	41
Bisschopshoeve 152	AB	4817PX	Breda	1	1963	1973	O	19.5	62	41
Bisschopshoeve 154	AB	4817PX	Breda	1	1963	1973	O	19.5	62	41
Bisschopshoeve 156	AB	4817PX	Breda	1	1963	1973	O	22.5	63	41
Bisschopshoeve 158	AB	4817PX	Breda	1	1963	1973	O	22.5	62	41
Bisschopshoeve 160	AB	4817PX	Breda	1	1963	1973	O	22.5	63	41
Bisschopshoeve 162	AB	4817PX	Breda	1	1963	1973	O	25.5	63	41
Bisschopshoeve 164	AB	4817PX	Breda	1	1963	1973	O	25.5	63	41
Bisschopshoeve 166	AB	4817PX	Breda	1	1963	1973	O	25.5	63	41
Bisschopshoeve 168	AB	4817PX	Breda	1	1963	1973	O	28.5	63	41

Bijlage H Saneringsobjecten die in aanmerking komen voor gevelisolatieonderzoek

Adres	Categorie saneringsobject	postcode	Gemeente	bestemmingscode	Jaartal ingebruik-name weg	Jaartal bouw of omgevings-vergunning	Gevelorientatie	Waarneem-hoogte (m)	Lden,eind (dB)	binnenwaarde (dB)
Bisschopshoeve 170	AB	4817PX	Breda	1	1963	1973	O	28.5	63	41
Bisschopshoeve 172	AB	4817PX	Breda	1	1963	1973	O	28.5	63	41
Bisschopshoeve 174	AB	4817PX	Breda	1	1963	1973	O	31.5	63	41
Bisschopshoeve 176	AB	4817PX	Breda	1	1963	1973	O	31.5	63	41
Bisschopshoeve 178	AB	4817PX	Breda	1	1963	1973	O	31.5	63	41
Bisschopshoeve 180	AB	4817PX	Breda	1	1963	1973	O	34.5	63	41
Bisschopshoeve 182	AB	4817PX	Breda	1	1963	1973	O	34.5	63	41
Bisschopshoeve 184	AB	4817PX	Breda	1	1963	1973	O	34.5	63	41
Bisschopshoeve 186	AB	4817PX	Breda	1	1963	1973	O	37.5	64	41
Bisschopshoeve 188	AB	4817PX	Breda	1	1963	1973	O	37.5	63	41
Bisschopshoeve 190	AB	4817PX	Breda	1	1963	1973	O	37.5	64	41
Bisschopshoeve 204	A	4817PZ	Breda	1	1963	1973	O	10.5	61	41
Bisschopshoeve 206	A	4817PZ	Breda	1	1963	1973	O	10.5	61	41
Bisschopshoeve 208	A	4817PZ	Breda	1	1963	1973	O	10.5	61	41
Bisschopshoeve 210	AB	4817PZ	Breda	1	1963	1973	O	13.5	62	41
Bisschopshoeve 212	AB	4817PZ	Breda	1	1963	1973	O	13.5	62	41
Bisschopshoeve 214	AB	4817PZ	Breda	1	1963	1973	O	13.5	62	41
Bisschopshoeve 216	AB	4817PZ	Breda	1	1963	1973	O	16.5	63	41
Bisschopshoeve 218	AB	4817PZ	Breda	1	1963	1973	O	16.5	63	41
Bisschopshoeve 220	AB	4817PZ	Breda	1	1963	1973	O	16.5	63	41
Bisschopshoeve 222	AB	4817PZ	Breda	1	1963	1973	O	19.5	63	41
Bisschopshoeve 224	AB	4817PZ	Breda	1	1963	1973	O	19.5	63	41
Bisschopshoeve 226	AB	4817PZ	Breda	1	1963	1973	O	19.5	64	41
Bisschopshoeve 228	AB	4817PZ	Breda	1	1963	1973	O	22.5	64	41
Bisschopshoeve 230	AB	4817PZ	Breda	1	1963	1973	O	22.5	64	41
Bisschopshoeve 232	AB	4817PZ	Breda	1	1963	1973	O	22.5	64	41
Bisschopshoeve 234	AB	4817PZ	Breda	1	1963	1973	O	25.5	64	41
Bisschopshoeve 236	AB	4817PZ	Breda	1	1963	1973	O	25.5	64	41
Bisschopshoeve 238	AB	4817PZ	Breda	1	1963	1973	O	25.5	64	41
Bisschopshoeve 240	AB	4817PZ	Breda	1	1963	1973	O	28.5	64	41
Bisschopshoeve 242	AB	4817PZ	Breda	1	1963	1973	O	28.5	64	41
Bisschopshoeve 244	AB	4817PZ	Breda	1	1963	1973	O	28.5	64	41
Bisschopshoeve 246	AB	4817PZ	Breda	1	1963	1973	O	31.5	64	41

Bijlage H Saneringsobjecten die in aanmerking komen voor gevelisolatieonderzoek

Adres	Categorie saneringsobject	postcode	Gemeente	bestemmingscode	Jaartal ingebruik-name weg	Jaartal bouw of omgevings-vergunning	Gevelorientatie	Waarneem-hoogte (m)	Lden,eind (dB)	binnenwaarde (dB)
Bisschopshoeve 248	AB	4817PZ	Breda	1	1963	1973	O	31.5	64	41
Bisschopshoeve 250	AB	4817PZ	Breda	1	1963	1973	O	31.5	64	41
Bisschopshoeve 252	AB	4817PZ	Breda	1	1963	1973	O	34.5	64	41
Bisschopshoeve 254	AB	4817PZ	Breda	1	1963	1973	O	34.5	65	41
Bisschopshoeve 256	AB	4817PZ	Breda	1	1963	1973	O	34.5	65	41
Bisschopshoeve 258	AB	4817PZ	Breda	1	1963	1973	O	37.5	65	41
Bisschopshoeve 260	AB	4817PZ	Breda	1	1963	1973	O	37.5	65	41
Bisschopshoeve 262	AB	4817PZ	Breda	1	1963	1973	O	37.5	65	41
Grote Houw 192	A	4817RK	Breda	1	1963	1973	O	10.5	61	41
Grote Houw 194	A	4817RK	Breda	1	1963	1973	O	13.5	61	41
Grote Houw 196	A	4817RK	Breda	1	1963	1973	O	13.5	61	41
Grote Houw 198	A	4817RK	Breda	1	1963	1973	O	13.5	62	41
Grote Houw 200	A	4817RK	Breda	1	1963	1973	O	16.5	63	41
Grote Houw 202	A	4817RK	Breda	1	1963	1973	O	16.5	63	41
Grote Houw 204	A	4817RK	Breda	1	1963	1973	O	16.5	63	41
Grote Houw 206	AB	4817RK	Breda	1	1963	1973	O	19.5	64	41
Grote Houw 208	AB	4817RK	Breda	1	1963	1973	O	19.5	64	41
Grote Houw 210	AB	4817RK	Breda	1	1963	1973	O	19.5	64	41
Grote Houw 212	AB	4817RL	Breda	1	1963	1973	O	22.5	64	41
Grote Houw 214	AB	4817RL	Breda	1	1963	1973	O	22.5	64	41
Grote Houw 216	AB	4817RL	Breda	1	1963	1973	O	22.5	64	41
Grote Houw 218	AB	4817RL	Breda	1	1963	1973	O	25.5	64	41
Grote Houw 220	AB	4817RL	Breda	1	1963	1973	O	25.5	64	41
Grote Houw 222	AB	4817RL	Breda	1	1963	1973	O	25.5	64	41
Grote Houw 224	AB	4817RL	Breda	1	1963	1973	O	28.5	64	41
Grote Houw 226	AB	4817RL	Breda	1	1963	1973	O	28.5	64	41
Grote Houw 228	AB	4817RL	Breda	1	1963	1973	O	28.5	64	41
Grote Houw 230	AB	4817RL	Breda	1	1963	1973	O	31.5	64	41
Grote Houw 232	AB	4817RL	Breda	1	1963	1973	O	31.5	64	41
Grote Houw 234	AB	4817RL	Breda	1	1963	1973	O	31.5	64	41
Grote Houw 236	AB	4817RL	Breda	1	1963	1973	O	34.5	64	41
Grote Houw 238	AB	4817RL	Breda	1	1963	1973	O	34.5	64	41
Grote Houw 240	AB	4817RL	Breda	1	1963	1973	O	34.5	64	41

Bijlage H Saneringsobjecten die in aanmerking komen voor gevelisolatieonderzoek

Adres	Categorie saneringsobject	postcode	Gemeente	bestemmingscode	Jaartal ingebruik- name weg	Jaartal bouw of omgevings- vergunning	Gevelorientatie	Waarneem- hoogte (m)	Lden,eind (dB)	binnenwaarde (dB)
Grote Houw 242	AB	4817RL	Breda	1	1963	1973	O	37.5	64	41
Grote Houw 244	AB	4817RL	Breda	1	1963	1973	O	37.5	64	41
Grote Houw 246	AB	4817RL	Breda	1	1963	1973	O	37.5	64	41
Grote Houw 260	A	4817RM	Breda	1	1963	1973	O	10.5	61	41
Grote Houw 262	A	4817RM	Breda	1	1963	1973	O	10.5	61	41
Grote Houw 264	A	4817RM	Breda	1	1963	1973	O	10.5	61	41
Grote Houw 266	A	4817RM	Breda	1	1963	1973	O	13.5	63	41
Grote Houw 268	A	4817RM	Breda	1	1963	1973	O	13.5	63	41
Grote Houw 270	A	4817RM	Breda	1	1963	1973	O	13.5	63	41
Grote Houw 272	AB	4817RM	Breda	1	1963	1973	O	16.5	64	41
Grote Houw 274	AB	4817RM	Breda	1	1963	1973	O	16.5	64	41
Grote Houw 276	AB	4817RM	Breda	1	1963	1973	O	16.5	64	41
Grote Houw 278	AB	4817RM	Breda	1	1963	1973	O	19.5	65	41
Grote Houw 280	AB	4817RM	Breda	1	1963	1973	O	19.5	65	41
Grote Houw 282	AB	4817RM	Breda	1	1963	1973	O	19.5	65	41
Grote Houw 284	AB	4817RN	Breda	1	1963	1973	O	22.5	65	41
Grote Houw 286	AB	4817RN	Breda	1	1963	1973	O	22.5	65	41
Grote Houw 288	AB	4817RN	Breda	1	1963	1973	O	22.5	65	41
Grote Houw 290	AB	4817RN	Breda	1	1963	1973	O	25.5	65	41
Grote Houw 292	AB	4817RN	Breda	1	1963	1973	O	25.5	65	41
Grote Houw 294	AB	4817RN	Breda	1	1963	1973	O	25.5	65	41
Grote Houw 296	AB	4817RN	Breda	1	1963	1973	O	28.5	65	41
Grote Houw 298	AB	4817RN	Breda	1	1963	1973	O	28.5	65	41
Grote Houw 300	AB	4817RN	Breda	1	1963	1973	O	28.5	65	41
Grote Houw 302	AB	4817RN	Breda	1	1963	1973	O	31.5	65	41
Grote Houw 304	AB	4817RN	Breda	1	1963	1973	O	31.5	65	41
Grote Houw 306	AB	4817RN	Breda	1	1963	1973	O	31.5	65	41
Grote Houw 308	AB	4817RN	Breda	1	1963	1973	O	34.5	65	41
Grote Houw 310	AB	4817RN	Breda	1	1963	1973	O	34.5	65	41
Grote Houw 312	AB	4817RN	Breda	1	1963	1973	O	34.5	65	41
Grote Houw 314	AB	4817RN	Breda	1	1963	1973	O	37.5	65	41
Grote Houw 316	AB	4817RN	Breda	1	1963	1973	O	37.5	65	41
Grote Houw 318	AB	4817RN	Breda	1	1963	1973	O	37.5	65	41

Bijlage H Saneringsobjecten die in aanmerking komen voor gevelisolatieonderzoek

Adres	Categorie saneringsobject	postcode	Gemeente	bestemmingscode	Jaartal ingebruik-name weg	Jaartal bouw of omgevings-vergunning	Gevelorientatie	Waarneem-hoogte (m)	Lden,eind (dB)	binnenwaarde (dB)
Lage Aard 14	B	4854NM	Breda	1	1971	1969	Z	4.5	68	41
Sterrebos 142	A	4817SK	Breda	1	1963	1973	O	10.5	62	41
Sterrebos 144	A	4817SK	Breda	1	1963	1973	O	10.5	62	41
Sterrebos 146	A	4817SK	Breda	1	1963	1973	O	10.5	61	41
Sterrebos 148	A	4817SK	Breda	1	1963	1973	O	13.5	64	41
Sterrebos 150	A	4817SK	Breda	1	1963	1973	O	13.5	63	41
Sterrebos 152	A	4817SK	Breda	1	1963	1973	O	13.5	63	41
Sterrebos 154	AB	4817SK	Breda	1	1963	1973	O	16.5	64	41
Sterrebos 156	AB	4817SK	Breda	1	1963	1973	O	16.5	64	41
Sterrebos 158	AB	4817SK	Breda	1	1963	1973	O	16.5	64	41
Sterrebos 160	AB	4817SK	Breda	1	1963	1973	O	19.5	65	41
Sterrebos 162	AB	4817SK	Breda	1	1963	1973	O	19.5	65	41
Sterrebos 164	AB	4817SK	Breda	1	1963	1973	O	19.5	64	41
Sterrebos 166	AB	4817SL	Breda	1	1963	1973	O	22.5	65	41
Sterrebos 168	AB	4817SL	Breda	1	1963	1973	O	22.5	65	41
Sterrebos 170	AB	4817SL	Breda	1	1963	1973	O	22.5	65	41
Sterrebos 172	AB	4817SL	Breda	1	1963	1973	O	25.5	65	41
Sterrebos 174	AB	4817SL	Breda	1	1963	1973	O	25.5	65	41
Sterrebos 176	AB	4817SL	Breda	1	1963	1973	O	25.5	65	41
Sterrebos 178	AB	4817SL	Breda	1	1963	1973	O	28.5	65	41
Sterrebos 180	AB	4817SL	Breda	1	1963	1973	O	28.5	65	41
Sterrebos 182	AB	4817SL	Breda	1	1963	1973	O	28.5	65	41
Sterrebos 184	AB	4817SL	Breda	1	1963	1973	O	31.5	65	41
Sterrebos 186	AB	4817SL	Breda	1	1963	1973	O	31.5	65	41
Sterrebos 188	AB	4817SL	Breda	1	1963	1973	O	31.5	65	41
Sterrebos 190	AB	4817SL	Breda	1	1963	1973	O	34.5	65	41
Sterrebos 192	AB	4817SL	Breda	1	1963	1973	O	34.5	65	41
Sterrebos 194	AB	4817SL	Breda	1	1963	1973	O	34.5	65	41
Sterrebos 196	AB	4817SL	Breda	1	1963	1973	O	37.5	65	41
Sterrebos 198	AB	4817SL	Breda	1	1963	1973	O	37.5	65	41
Sterrebos 200	AB	4817SL	Breda	1	1963	1973	O	37.5	65	41
Sterrebos 214	A	4817SM	Breda	1	1963	1973	O	10.5	62	41
Sterrebos 216	A	4817SM	Breda	1	1963	1973	O	10.5	62	41

Bijlage H Saneringsobjecten die in aanmerking komen voor gevelisolatieonderzoek

Adres	Categorie saneringsobject	postcode	Gemeente	bestemmingscode	Jaartal ingebruik- name weg	Jaartal bouw of omgevings- vergunning	Gevelorientatie	Waarneem- hoogte (m)	Lden,eind (dB)	binnenwaarde (dB)
Sterrebos 218	A	4817SM	Breda	1	1963	1973	O	10.5	63	41
Sterrebos 220	AB	4817SM	Breda	1	1963	1973	O	13.5	64	41
Sterrebos 222	AB	4817SM	Breda	1	1963	1973	O	13.5	64	41
Sterrebos 224	AB	4817SM	Breda	1	1963	1973	O	13.5	64	41
Sterrebos 226	AB	4817SM	Breda	1	1963	1973	O	16.5	65	41
Sterrebos 228	AB	4817SM	Breda	1	1963	1973	O	16.5	65	41
Sterrebos 230	AB	4817SM	Breda	1	1963	1973	O	16.5	65	41
Sterrebos 232	AB	4817SM	Breda	1	1963	1973	O	19.5	65	41
Sterrebos 234	AB	4817SM	Breda	1	1963	1973	O	19.5	65	41
Sterrebos 236	AB	4817SM	Breda	1	1963	1973	O	19.5	65	41
Sterrebos 238	AB	4817SN	Breda	1	1963	1973	O	22.5	65	41
Sterrebos 240	AB	4817SN	Breda	1	1963	1973	O	22.5	65	41
Sterrebos 242	B	4817SN	Breda	1	1963	1973	O	22.5	65	41
Sterrebos 244	B	4817SN	Breda	1	1963	1973	O	25.5	65	41
Sterrebos 246	B	4817SN	Breda	1	1963	1973	O	25.5	65	41
Sterrebos 248	B	4817SN	Breda	1	1963	1973	O	25.5	65	41
Sterrebos 250	B	4817SN	Breda	1	1963	1973	O	28.5	65	41
Sterrebos 252	AB	4817SN	Breda	1	1963	1973	O	28.5	65	41
Sterrebos 254	AB	4817SN	Breda	1	1963	1973	O	28.5	65	41
Sterrebos 256	AB	4817SN	Breda	1	1963	1973	O	31.5	65	41
Sterrebos 258	AB	4817SN	Breda	1	1963	1973	O	31.5	65	41
Sterrebos 260	AB	4817SN	Breda	1	1963	1973	O	31.5	65	41
Sterrebos 262	AB	4817SN	Breda	1	1963	1973	O	34.5	65	41
Sterrebos 264	AB	4817SN	Breda	1	1963	1973	O	34.5	65	41
Sterrebos 266	AB	4817SN	Breda	1	1963	1973	O	34.5	65	41
Sterrebos 268	AB	4817SN	Breda	1	1963	1973	O	37.5	65	41
Sterrebos 270	AB	4817SN	Breda	1	1963	1973	O	37.5	65	41
Sterrebos 272	AB	4817SN	Breda	1	1963	1973	O	37.5	65	41
Tilburgseweg 257	B	4817BD	Breda	1	1963	1981	W	4.5	71	41
Tilburgseweg 264	AB	4817BK	Breda	1	1963	1923	W	4.5	69	41
Tilburgseweg 266	AB	4817BK	Breda	1	1963	1923	N	4.5	68	41
Leensel 14	B	5757RZ	Deurne	1	1969	1957	Z	4.5	66	41
Bogardeind 225	AB	5664EG	Geldrop-Mierlo	1	1965	1966	Z	4.5	68	41

Bijlage H Saneringsobjecten die in aanmerking komen voor gevelisolatieonderzoek

Adres	Categorie saneringsobject	postcode	Gemeente	bestemmingscode	Jaartal ingebruik-name weg	Jaartal bouw of omgevings-vergunning	Gevelorientatie	Waarneem-hoogte (m)	Lden,eind (dB)	binnenwaarde (dB)
Bogardeind 227	AB	5664EG	Geldrop-Mierlo	1	1965	1964	N	7.5	69	41
Burgemeester Krollaan 25	B	5126PT	Gilze en Rijen	1	1971	1978	O	4.5	67	41
Donkstraat 25A	B	5124RJ	Gilze en Rijen	1	1971	1950	O	4.5	64	41
Donkstraat 27	AB	5124RJ	Gilze en Rijen	1	1971	1926	Z	4.5	68	41
Klein Zwitserland 20	B	5126TA	Gilze en Rijen	1	1971	1999	Z	4.5	72	36
Lage Aard 7	B	5124RA	Gilze en Rijen	1	1971	1925	ZO	4.5	68	41
Nerhoven 8	B	5126TB	Gilze en Rijen	1	1971	1967	Z	4.5	70	41
Raakeindse Kerkweg 50	AB	5124RG	Gilze en Rijen	1	1971	1920	ZW	4.5	69	41
Rimpelaar 71	AB	5124RB	Gilze en Rijen	1	1971	1934	N	4.5	67	41
Rimpelaar 73	AB	5124RB	Gilze en Rijen	1	1971	1968	N	4.5	67	41
Vossenberg 11	AB	5126PE	Gilze en Rijen	1	1971	1959	N	4.5	70	41
Gilzerbaan 11	B	5133AA	Goirle	1	1971	1913	NO	4.5	66	41
Gilzerbaan 11a	B	5133AA	Goirle	1	1971	1913	NO	4.5	66	41
Gilzerbaan 13	B	5133AA	Goirle	1	1971	1953	NO	4.5	66	41
Tilburgseweg 213	B	5051AG	Goirle	1	1971	1934	N	7.5	66	41
Rijksweg 11	AB	5076PB	Haaren	1	1964	1960	NW	4.5	70	41
Broekstraatje 3	B	4751SX	Halderberge	1	1969	1995	NW	7.5	66	36
Elleboogstraat 2	AB	4751TA	Halderberge	1	1969	1905	NW	4.5	61	41
Elleboogstraat 7	AB	4751TA	Halderberge	1	1969	1930	ZW	4.5	61	41
Kralen 15	A	4751SZ	Halderberge	1	1969	1930	W	4.5	61	41
Kralen 26	A	4751SZ	Halderberge	1	1969	1950	NO	4.5	64	41
Middenstraat 21	AB	4751PX	Halderberge	1	1969	1910	ZO	4.5	64	41
Opperstraat 1	AB	4751TE	Halderberge	1	1969	1969	W	4.5	67	41
Opperstraat 5	A	4751TE	Halderberge	1	1969	1960	NW	4.5	61	41
Pietseweg 35	AB	4751RS	Halderberge	1	1969	1980	O	4.5	69	41
Ten Esschen 12	AB	6412PR	Heerlen	1	1976	1920	ZW	7.5	65	41
Kreijl 40	B	5591TR	Heeze-Leende	1	1963	1951	N	4.5	67	41
Kreijl 42	B	5591TR	Heeze-Leende	1	1963	1990	N	4.5	69	36
Kanaalweg 2	A	6037NT	Leudal	1	1966	1925	ZW	4.5	61	41
Kanaalweg 4	A	6037NT	Leudal	1	1966	1910	ZW	4.5	62	41
Parallelweg 7	A	6013SL	Leudal	1	1966	1950	NO	4.5	63	41
Vliegveldweg 21	B	6235NW	Meerssen	1	1962	1950	NW	7.5	66	41
Vliegveldweg 23	B	6235NW	Meerssen	1	1962	1930	NW	7.5	69	41

Bijlage H Saneringsobjecten die in aanmerking komen voor gevelisolatieonderzoek

Adres	Categorie saneringsobject	postcode	Gemeente	bestemmingscode	Jaartal ingebruik-name weg	Jaartal bouw of omgevings-vergunning	Gevelorientatie	Waarneem-hoogte (m)	Lden,eind (dB)	binnenwaarde (dB)
Vliegveldweg 25	B	6235NW	Meerssen	1	1962	1930	NW	7.5	69	41
Vliegveldweg 27	B	6235NW	Meerssen	1	1962	1910	NW	7.5	70	41
Weeldijk 5	B	4758TK	Moerdijk	1	1972	1960	NW	4.5	66	41
Rijksweg 6	B	5386LD	Oss	1	2005	1935	Z	7.5	68	36
Rijksweg 6A	B	5386LD	Oss	1	2005	1935	Z	7.5	68	36
Saarweg 1	AB	5993RZ	Peel en Maas	1	1970	1960	Z	4.5	66	41
Schoorveld 7	A	5993NB	Peel en Maas	1	1970	1965	N	4.5	64	41
Jacob van Ruijsdaelstraat 30C	B	4703VD	Roosendaal	1	1969	1963	W	13.5	62	41
Jacob van Ruijsdaelstraat 34C	B	4703VD	Roosendaal	1	1969	1963	W	13.5	61	41
Jacob van Ruijsdaelstraat 46C	B	4703VG	Roosendaal	1	1969	1963	W	13.5	61	41
Jacob van Ruijsdaelstraat 48C	B	4703VG	Roosendaal	1	1969	1963	W	13.5	61	41
Jacob van Ruijsdaelstraat 50C	B	4703VG	Roosendaal	1	1969	1963	W	13.5	61	41
Jacob van Ruijsdaelstraat 54C	B	4703VH	Roosendaal	1	1969	1963	W	13.5	61	41
Jacob van Ruijsdaelstraat 56C	B	4703VH	Roosendaal	1	1969	1963	W	13.5	61	41
Rijksweg-Zuid 95	AB	4715TA	Rucphen	1	1966	1978	N	4.5	70	41
De Baken 19	B	5231HT	's-Hertogenbosch	1	1978	1977	N	7.5	62	41
De Bokkelaren 100	B	5231BJ	's-Hertogenbosch	1	1978	1972	NW	28.5	62	41
De Bokkelaren 102	B	5231BJ	's-Hertogenbosch	1	1978	1972	NW	28.5	62	41
De Bokkelaren 104	B	5231BJ	's-Hertogenbosch	1	1978	1972	NW	28.5	62	41
De Bokkelaren 106	B	5231BJ	's-Hertogenbosch	1	1978	1972	NW	28.5	62	41
De Bokkelaren 108	B	5231BJ	's-Hertogenbosch	1	1978	1972	NW	28.5	61	41
De Bokkelaren 182	B	5231BL	's-Hertogenbosch	1	1978	1972	NW	22.5	61	41
De Bokkelaren 194	B	5231BL	's-Hertogenbosch	1	1978	1972	NW	25.5	62	41
De Bokkelaren 206	B	5231BL	's-Hertogenbosch	1	1978	1972	NW	28.5	63	41
De Bokkelaren 304	B	5231BN	's-Hertogenbosch	1	1978	1972	NW	25.5	61	41
De Bokkelaren 306	B	5231BN	's-Hertogenbosch	1	1978	1972	NW	25.5	61	41
De Bokkelaren 308	B	5231BN	's-Hertogenbosch	1	1978	1972	NW	25.5	61	41
De Bokkelaren 310	B	5231BN	's-Hertogenbosch	1	1978	1972	NW	25.5	61	41
De Bokkelaren 312	B	5231BN	's-Hertogenbosch	1	1978	1972	NW	25.5	61	41
De Bokkelaren 314	B	5231BN	's-Hertogenbosch	1	1978	1972	NW	28.5	61	41
De Bokkelaren 316	B	5231BN	's-Hertogenbosch	1	1978	1972	NW	28.5	62	41
De Bokkelaren 318	B	5231BN	's-Hertogenbosch	1	1978	1972	NW	28.5	62	41
De Bokkelaren 320	B	5231BN	's-Hertogenbosch	1	1978	1972	NW	28.5	62	41

Bijlage H Saneringsobjecten die in aanmerking komen voor gevelisolatieonderzoek

Adres	Categorie saneringsobject	postcode	Gemeente	bestemmingscode	Jaartal ingebruik-name weg	Jaartal bouw of omgevings-vergunning	Gevelorientatie	Waarneem-hoogte (m)	Lden,eind (dB)	binnenwaarde (dB)
De Bokkelaren 322	B	5231BN	's-Hertogenbosch	1	1978	1972	NW	28.5	62	41
De Bokkelaren 324	B	5231BN	's-Hertogenbosch	1	1978	1972	NW	28.5	62	41
De Bokkelaren 86	B	5231BJ	's-Hertogenbosch	1	1978	1972	NW	25.5	61	41
De Bokkelaren 88	B	5231BJ	's-Hertogenbosch	1	1978	1972	NW	25.5	61	41
De Bokkelaren 90	B	5231BJ	's-Hertogenbosch	1	1978	1972	NW	25.5	61	41
De Bokkelaren 92	B	5231BJ	's-Hertogenbosch	1	1978	1972	NW	25.5	61	41
De Bokkelaren 94	B	5231BJ	's-Hertogenbosch	1	1978	1972	NW	25.5	61	41
De Bokkelaren 96	B	5231BJ	's-Hertogenbosch	1	1978	1972	NW	25.5	61	41
De Bokkelaren 98	B	5231BJ	's-Hertogenbosch	1	1978	1972	NW	28.5	62	41
Engelsedijk 5	B	5231EH	's-Hertogenbosch	1	1978	2012	N	4.5	67	36
Engelsedijk 5A	B	5231EH	's-Hertogenbosch	1	1978	1932	NW	4.5	67	41
Graaf van Solmsweg 99	B	5221BM	's-Hertogenbosch	1	1978	1970	Z	4.5	67	41
Graafsebaan 83	B	5248JT	's-Hertogenbosch	1	2005	1955	N	7.5	67	36
Graafsebaan 85	B	5248JT	's-Hertogenbosch	1	2005	1957	N	7.5	66	36
Graafsebaan 87	B	5248JT	's-Hertogenbosch	1	2005	1958	N	7.5	65	36
Graafsebaan 89	B	5248JT	's-Hertogenbosch	1	2005	1958	N	7.5	64	36
Maliskampsestraat 2B	B	5248AD	's-Hertogenbosch	1	2005	1965	N	7.5	67	36
Maliskampsestraat 2C	B	5248AD	's-Hertogenbosch	1	2005	1965	N	7.5	67	36
Rijksweg 101	B	5391LJ	's-Hertogenbosch	1	2005	1960	Z	7.5	68	36
Rijksweg 103	B	5391LJ	's-Hertogenbosch	1	2005	1986	Z	1.5	61	36
Rijksweg 105	B	5391LJ	's-Hertogenbosch	1	2005	1963	Z	4.5	65	36
Tweede Morgen 12	B	5233NG	's-Hertogenbosch	1	1978	1981	N	4.5	64	41
Tweede Morgen 28	B	5233NG	's-Hertogenbosch	1	1978	1988	N	7.5	65	36
Vosheining 2a	B	5032PD	Tilburg	1	1971	1970	Z	4.5	70	41
Vosheining 6	B	5032PD	Tilburg	1	1971	1988	W	4.5	65	36
Meerssenderweg 32	B	6301PJ	Valkenburg aan de Geul	1	1975	1935	ZW	4.5	68	41
van Caldenborghsweg 28	AB	6301JK	Valkenburg aan de Geul	1	1975	1924	N	7.5	61	41
Boswachtersweg 5	AB	5916RA	Venlo	1	1970	1956	Z	4.5	64	41
Grijzendijk 12	B	5916PP	Venlo	1	1970	1910	NO	7.5	64	41
Lovendaalseweg 13	AB	5916NN	Venlo	1	1970	1899	NO	7.5	67	41
Lovendaalseweg 20	AB	5916NN	Venlo	1	1970	1955	NO	4.5	66	41
Straelseweg 768	AB	5916AE	Venlo	1	1970	1911	NO	4.5	66	41
Tilmanskampweg 10	B	5916RM	Venlo	1	1970	1950	ZW	7.5	67	41

Bijlage H Saneringsobjecten die in aanmerking komen voor gevelisolatieonderzoek

Adres	Categorie saneringsobject	postcode	Gemeente	bestemmingscode	Jaartal ingebruik-name weg	Jaartal bouw of omgevings-vergunning	Gevelorientatie	Waarneem-hoogte (m)	Lden,eind (dB)	binnenwaarde (dB)
Kunderberg 27	B	6367AK	Voerendaal	1	1970	1920	NW	1.5	65	41
Op gen Hek 24	A	6367GL	Voerendaal	1	1970	1822	Z	4.5	62	41
Overst Voerendaal 2	AB	6367GK	Voerendaal	1	1970	1684	NO	7.5	64	41
Overst Voerendaal 4	AB	6367GK	Voerendaal	1	1970	1684	NO	4.5	65	41
Putweg 35	A	6343PD	Voerendaal	1	1970	1953	NO	4.5	62	41
Valkenburgerweg 54	B	6367GW	Voerendaal	1	1970	2004	N	7.5	70	36
Laageinde 107b	AB	5142EG	Waalwijk	1	1969	1910	N	4.5	67	41
Laageinde 75	B	5142EG	Waalwijk	1	1969	1925	N	7.5	61	41
Laageinde 77	B	5142EG	Waalwijk	1	1969	1925	N	7.5	62	41
Laageinde 79	B	5142EG	Waalwijk	1	1969	1925	N	7.5	62	41
Laageinde 79a	B	5142EG	Waalwijk	1	1969	1925	N	7.5	62	41
Winterdijk 53	AB	5142EA	Waalwijk	1	1969	1880	N	4.5	63	41
Winterdijk 57	AB	5142EA	Waalwijk	1	1969	1964	N	4.5	68	41
Achterweg 10	B	4181AE	West Betuwe	1	1933	1922	O	4.5	64	41
Achterweg 16	B	4181AE	West Betuwe	1	1933	1950	O	4.5	64	41
Steenweg 18a	B	4181AL	West Betuwe	1	1933	1960	NO	4.5	65	41
Waalbandijk 8	B	4181AN	West Betuwe	1	1933	1910	NO	4.5	65	41
Inktfordseweg 2	B	5314LL	Zaltbommel	1	1956	1955	NW	4.5	66	41
Sint Antoniestraat 5	B	5314LG	Zaltbommel	1	1956	1960	O	1.5	66	41

Bijlage I – Detailinformatie maatregelenafweging

In deze bijlage is voor bronmaatregelclusters opgenomen hoe de afzonderlijke clusters bijdragen aan een doelmatige bronmaatregel voor het bronmaatregelcluster.

Bronmaatregelcluster T005_04+05+08

Verantwoording toedeling maatregelpunten afzonderlijke clusters voor bronmaatregelen

Type verharding	2L ZOAB
Breedte wegvak	15
Lengte maatregel [m]	515

Segment	Lengte [m]	Maatregelpunten per segment	Bijdrage afzonderlijke clusters		
			T005_04	T005_05	T005_08
1	123	4059			4059
2	260	8580		8580	
3	132	4356	4356		
Totaal benodigd		16995	4356	8580	4059

Overzicht bronmaatregelcluster met segmenten wegvak t.b.v. toedeling aan clusters



Aantal clusters dat meebetaalt

— 1 — 2 — 3

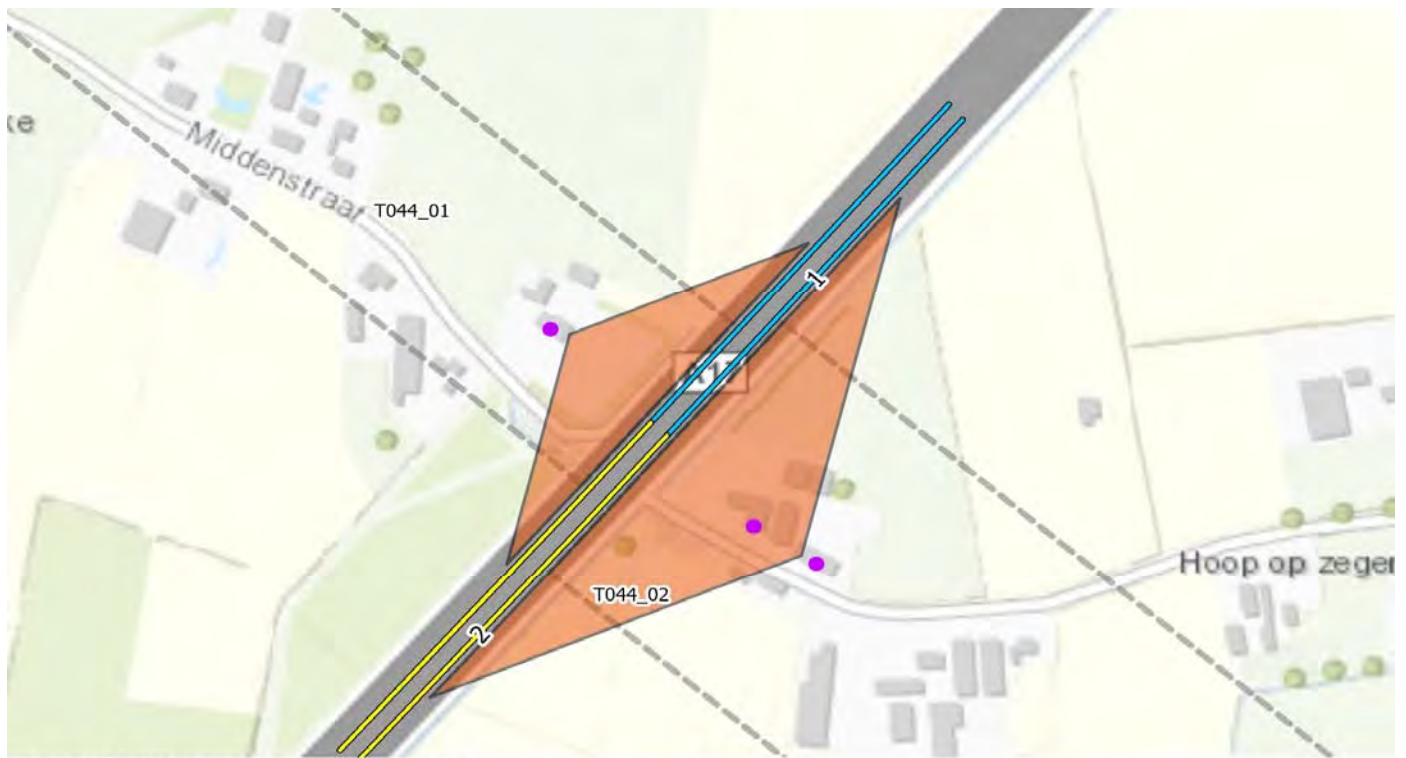
Bronmaatregelcluster T044_01+02

Verantwoording toedeling maatregelpunten afzonderlijke clusters voor bronmaatregelen

Type verharding	2L ZOAB
Breedte wegvak	15
Lengte maatregel [m]	500

Segment	Lengte [m]	Maatregelpunten per segment	Bijdrage	
			T044_01	T044_02
1	245	8085	8085	
2	255	8415		8415
Totaal benodigd		16500	8085	8415

Overzicht bronmaatregelcluster met segmenten wegvak t.b.v. toedeling aan clusters



Aantal clusters dat meebetaalt

— 1 — 2 — 3

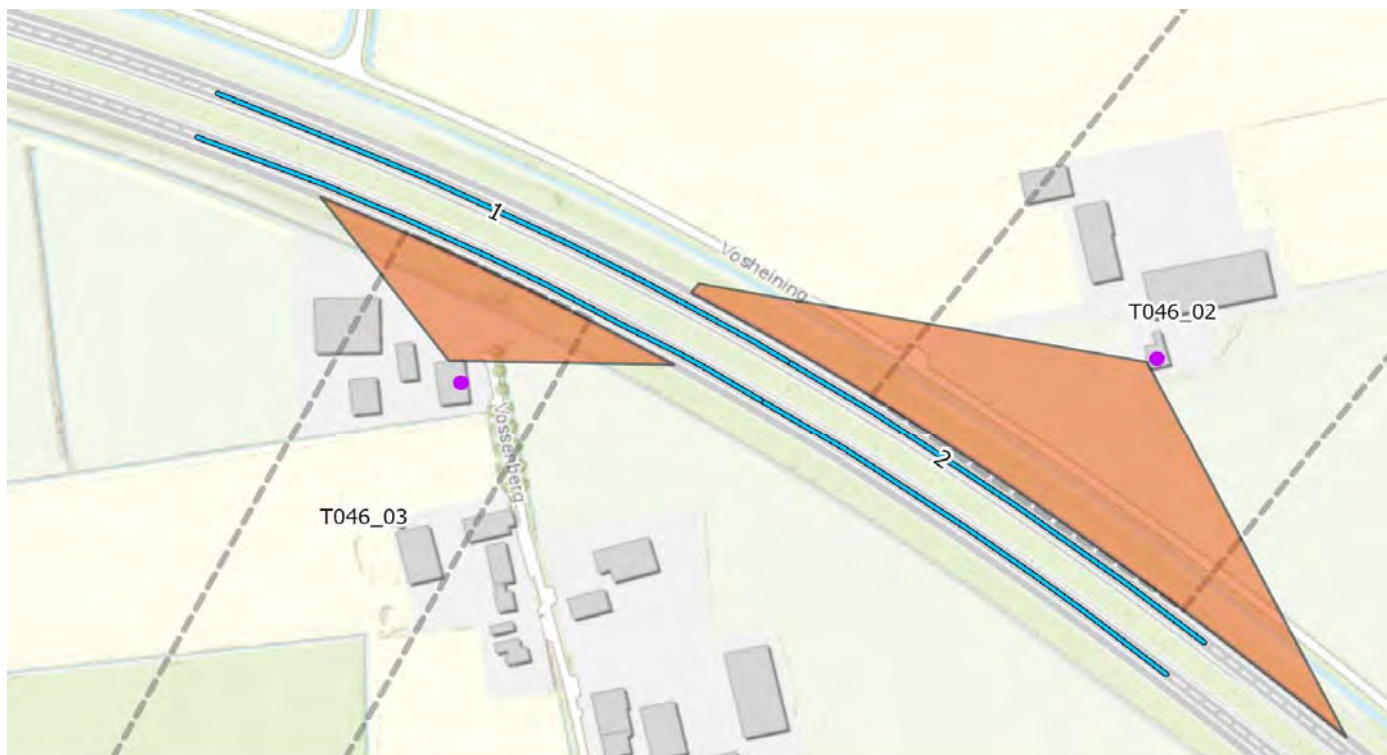
Bronmaatregelcluster T046_02+03

Verantwoording toedeling maatregelpunten afzonderlijke clusters voor bronmaatregelen

Type verharding	2L ZOAB
Breedte wegvak	15
Lengte maatregel [m]	500

Segment	Lengte [m]	Maatregelpunten per segment	Bijdrage	
			T046_02	T046_03
1	280	9240		9240
2	220	7260	7260	
Totaal benodigd		16500	7260	9240

Overzicht bronmaatregelcluster met segmenten wegvak t.b.v. toedeling aan clusters



Aantal clusters dat meebetaalt

— 1 — 2 — 3

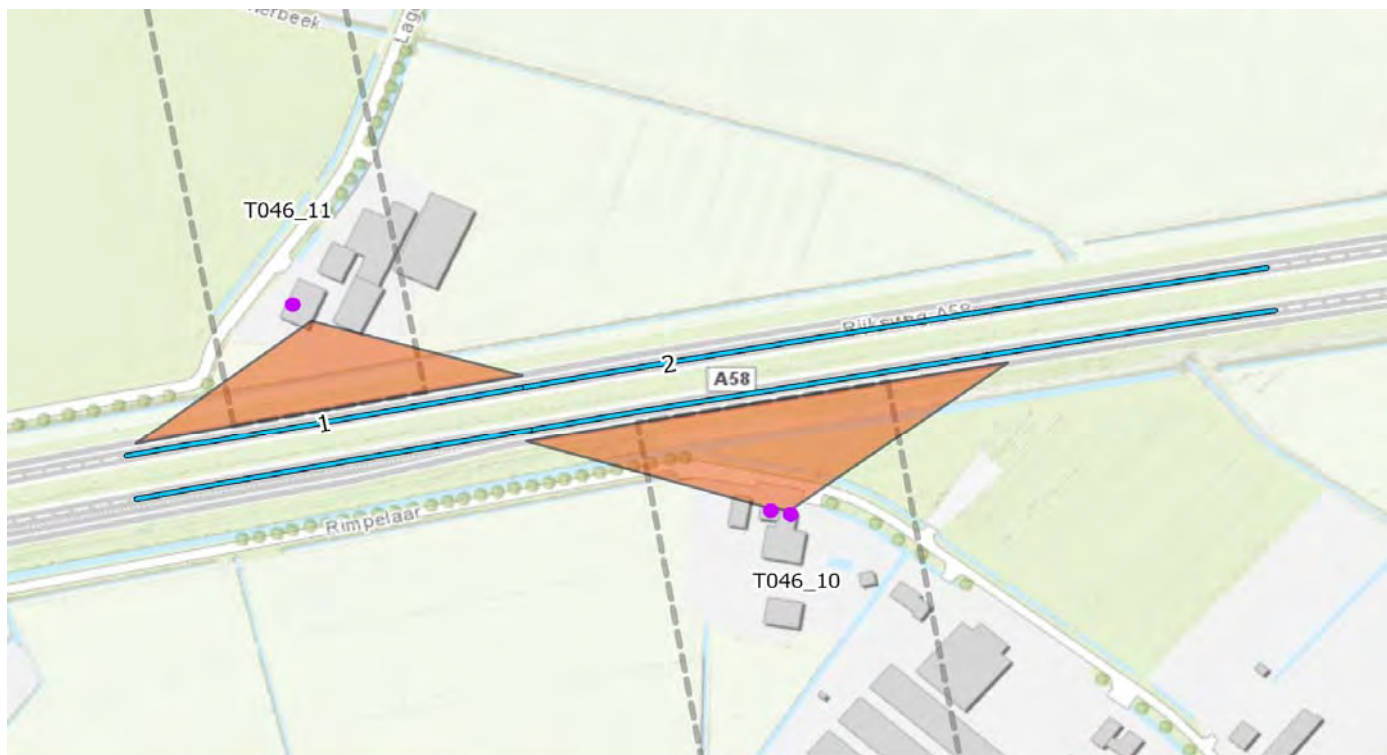
Bronmaatregelcluster T046_10+11

Verantwoording toedeling maatregelpunten afzonderlijke clusters voor bronmaatregelen

Type verharding	2L ZOAB
Breedte wegvak	15
Lengte maatregel [m]	500

Segment	Lengte [m]	Maatregelpunten per segment	Bijdrage	
			T046_10	T046_11
1	170	5610		5610
2	330	10890	10890	
Totaal benodigd		16500	10890	5610

Overzicht bronmaatregelcluster met segmenten wegvak t.b.v. toedeling aan clusters



Aantal clusters dat meebetaalt

— 1 — 2 — 3

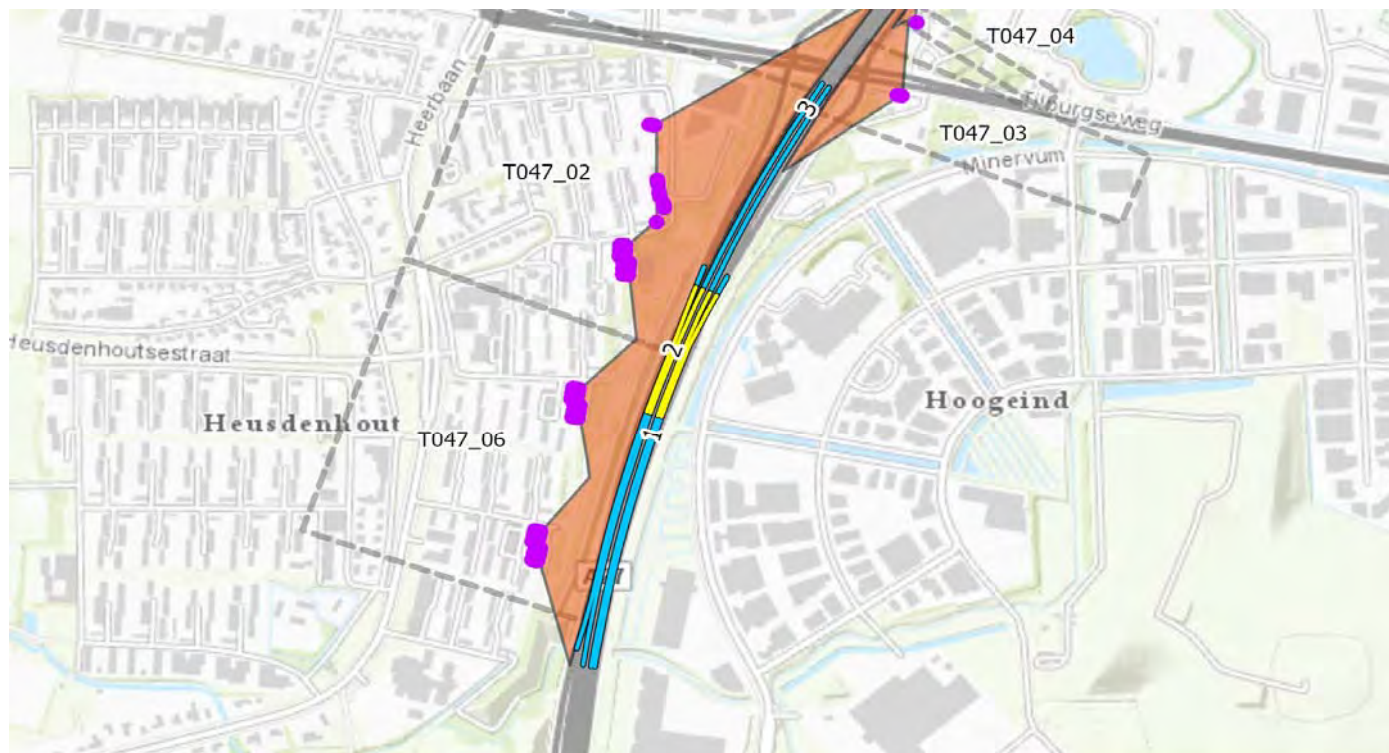
Bronmaatregelcluster T047_02+06

Verantwoording toedeling maatregelpunten afzonderlijke clusters voor bronmaatregelen

Type verharding	2L ZOAB
Breedte wegvak	22
Lengte maatregel [m]	1030

Segment	Lengte [m]	Maatregelpunten per segment	Bijdrage	
			T047_02	T047_06
1	430	20812		20812
2	200	9680	4840	4840
3	400	19360	19360	
Totaal benodigd		49852	24200	25652

Overzicht bronmaatregelcluster met segmenten wegvak t.b.v. toedeling aan clusters



Aantal clusters dat meebetaalt

— 1 — 2 — 3

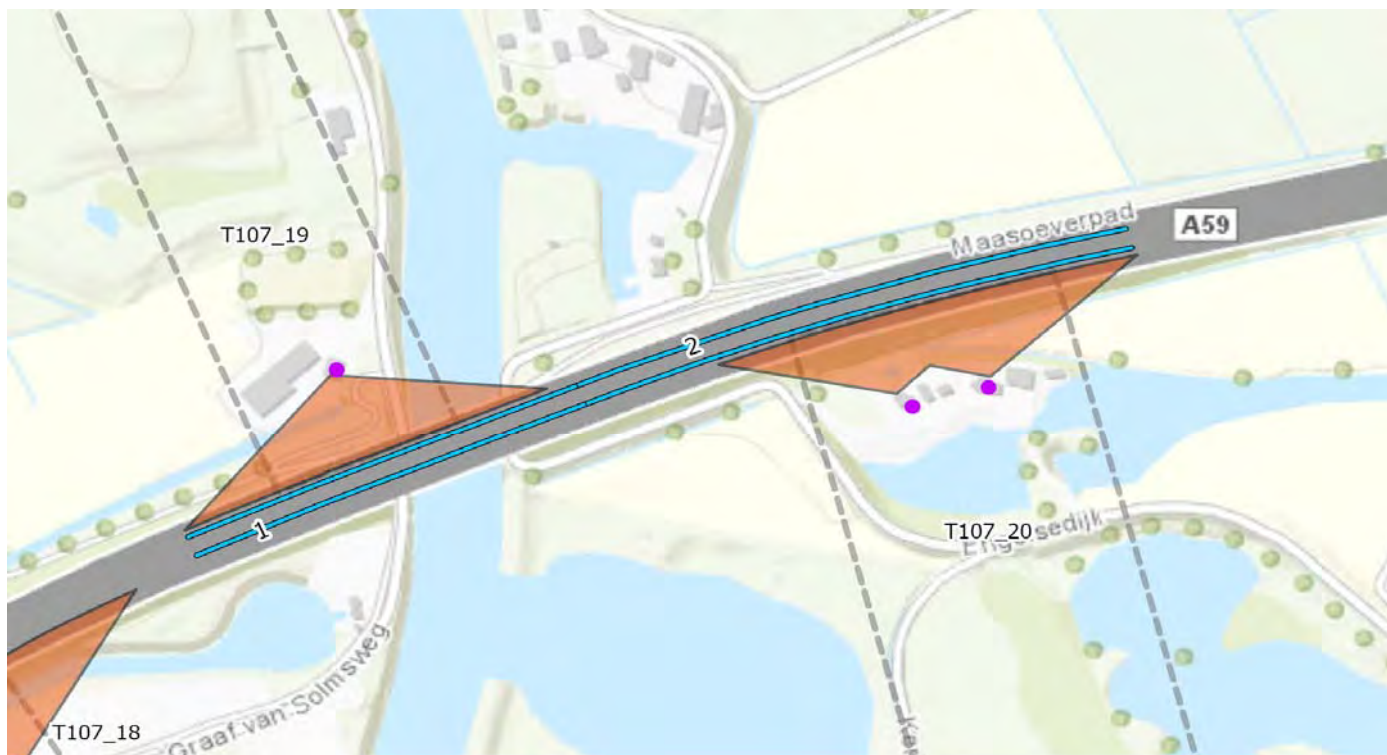
Bronmaatregelcluster T107_19+20

Verantwoording toedeling maatregelpunten afzonderlijke clusters voor bronmaatregelen

Type verharding	2L ZOAB
Breedte wegvak	15
Lengte maatregel [m]	640

Segment	Lengte [m]	Maatregelpunten per segment	Bijdrage	
			T107_19	T107_20
1	265	8745	8745	
2	375	12375		12375
Totaal benodigd		21120	8745	12375

Overzicht bronmaatregelcluster met segmenten wegvak t.b.v. toedeling aan clusters



Aantal clusters dat meebetaalt

— 1 — 2 — 3

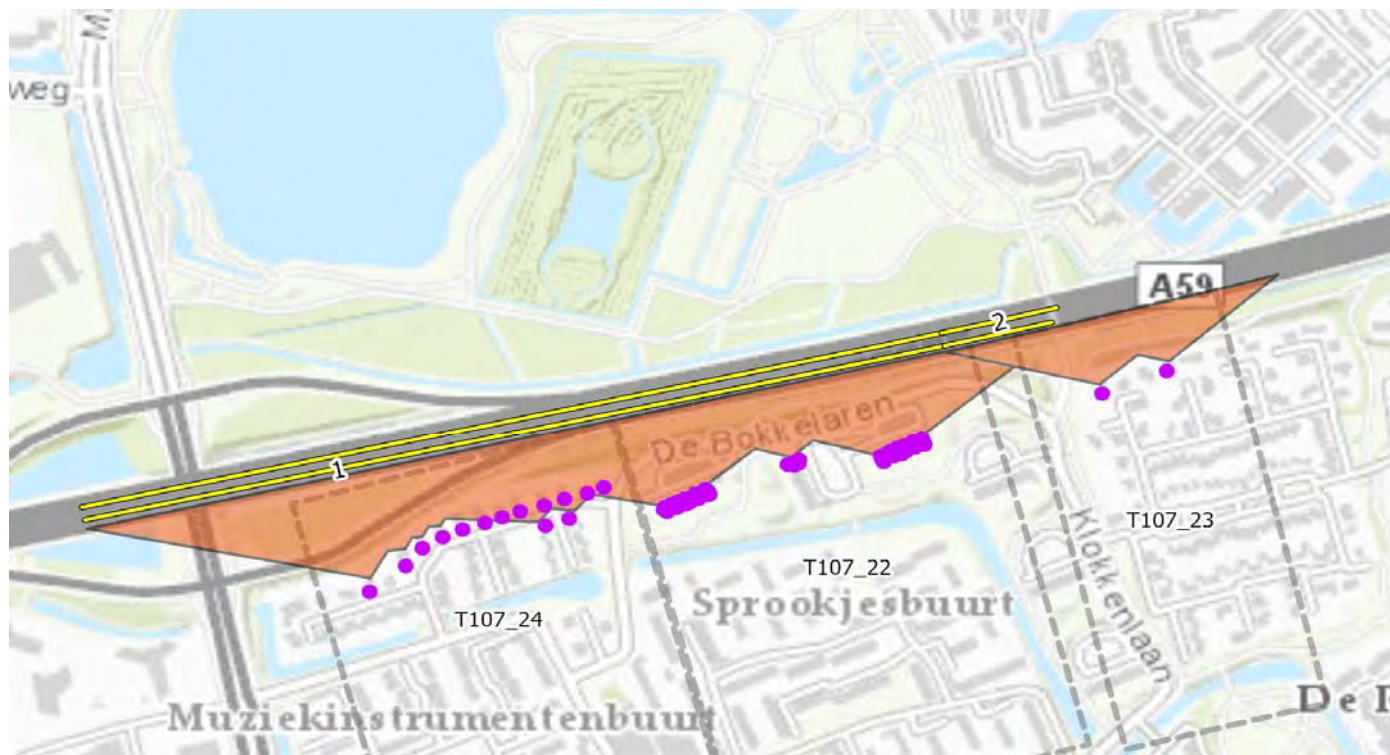
Bronmaatregelcluster T107_22+23+24

Verantwoording toedeling maatregelpunten afzonderlijke clusters voor bronmaatregelen

Type verharding	2L ZOAB
Breedte wegvak	15
Lengte maatregel [m]	970

Segment	Lengte [m]	Maatregelpunten per segment	Bijdrage afzonderlijke clusters		
			T107_22	T107_23	T107_24
1	865	28545	14273		14273
2	105	3465	1733	1733	
Totaal benodigd		32010	16005	1733	14273

Overzicht bronmaatregelcluster met segmenten wegvak t.b.v. toedeling aan clusters



Aantal clusters dat meebetaalt

— 1 — 2 — 3

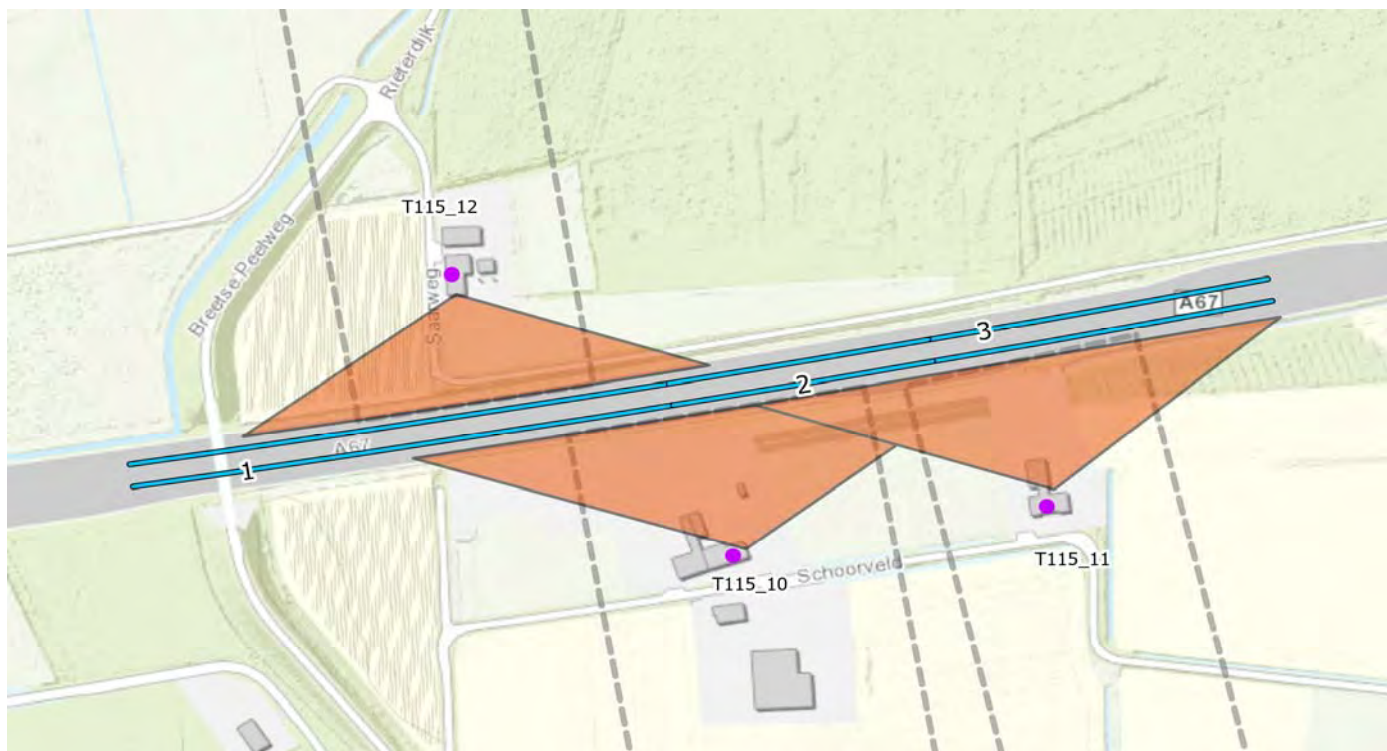
Bronmaatregelcluster T115_10+11+12

Verantwoording toedeling maatregelpunten afzonderlijke clusters voor bronmaatregelen

Type verharding	2L ZOAB
Breedte wegvak	15
Lengte maatregel [m]	500

Segment	Lengte [m]	Maatregelpunten per segment	Bijdrage afzonderlijke clusters		
			T115_10	T115_11	T115_12
1	235	7755			7755
2	115	3795	3795		
3	150	4950		4950	
Totaal benodigd		16500	3795	4950	7755

Overzicht bronmaatregelcluster met segmenten wegvak t.b.v. toedeling aan clusters



Aantal clusters dat meebetaalt

— 1
 — 2
 — 3

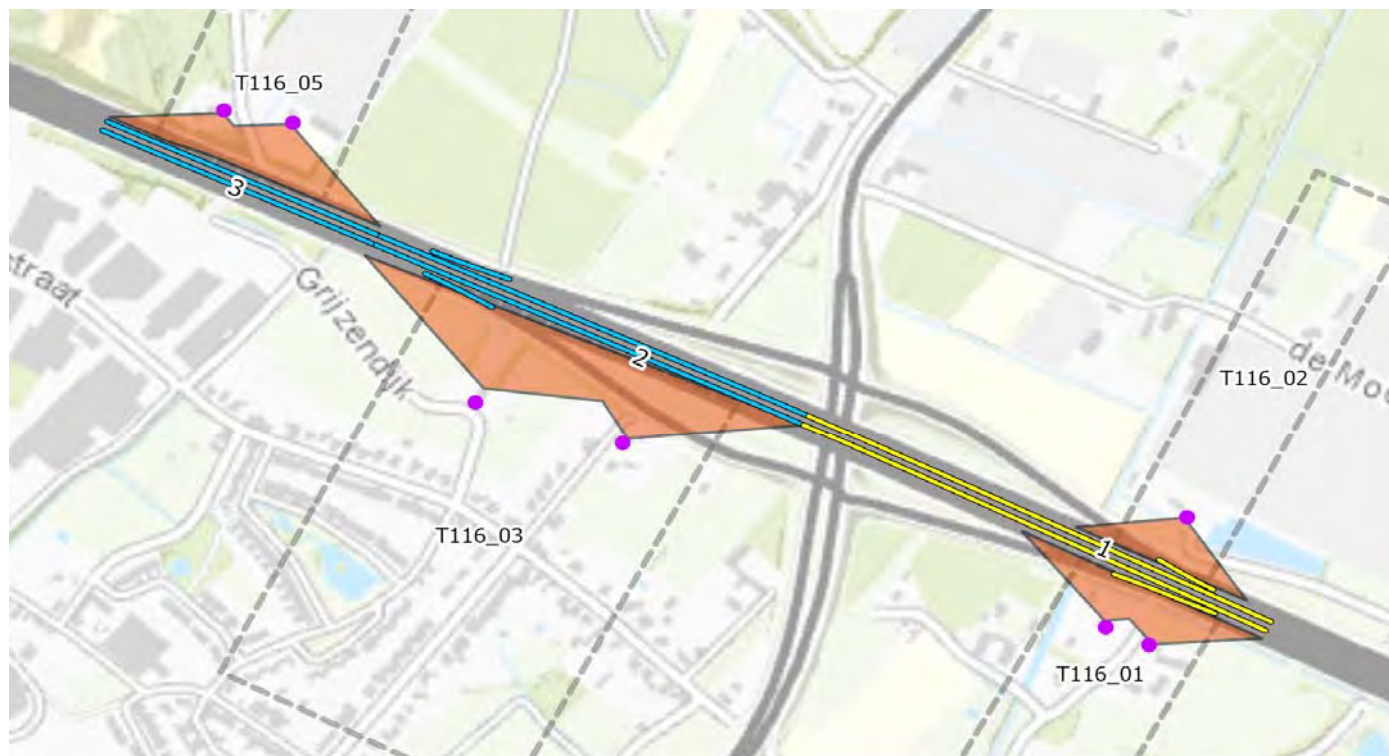
Bronmaatregelcluster T116_01+02+03+05

Verantwoording toedeling maatregelpunten afzonderlijke clusters voor bronmaatregelen

Type verharding	2L ZOAB
Breedte wegvak	15
Lengte maatregel [m]	1250

Segment	Lengte [m]	Maatregelpunten per segment	Bijdrage afzonderlijke clusters			
			T116_01	T116_02	T116_03	T116_05
1	500	16500	8250	8250		
2	470	15510			15510	
3	280	9240				9240
Totaal benodigd		41250	8250	8250	15510	9240

Overzicht bronmaatregelcluster met segmenten wegvak t.b.v. toedeling aan clusters



Aantal clusters dat meebetaalt

— 1 — 2 — 3

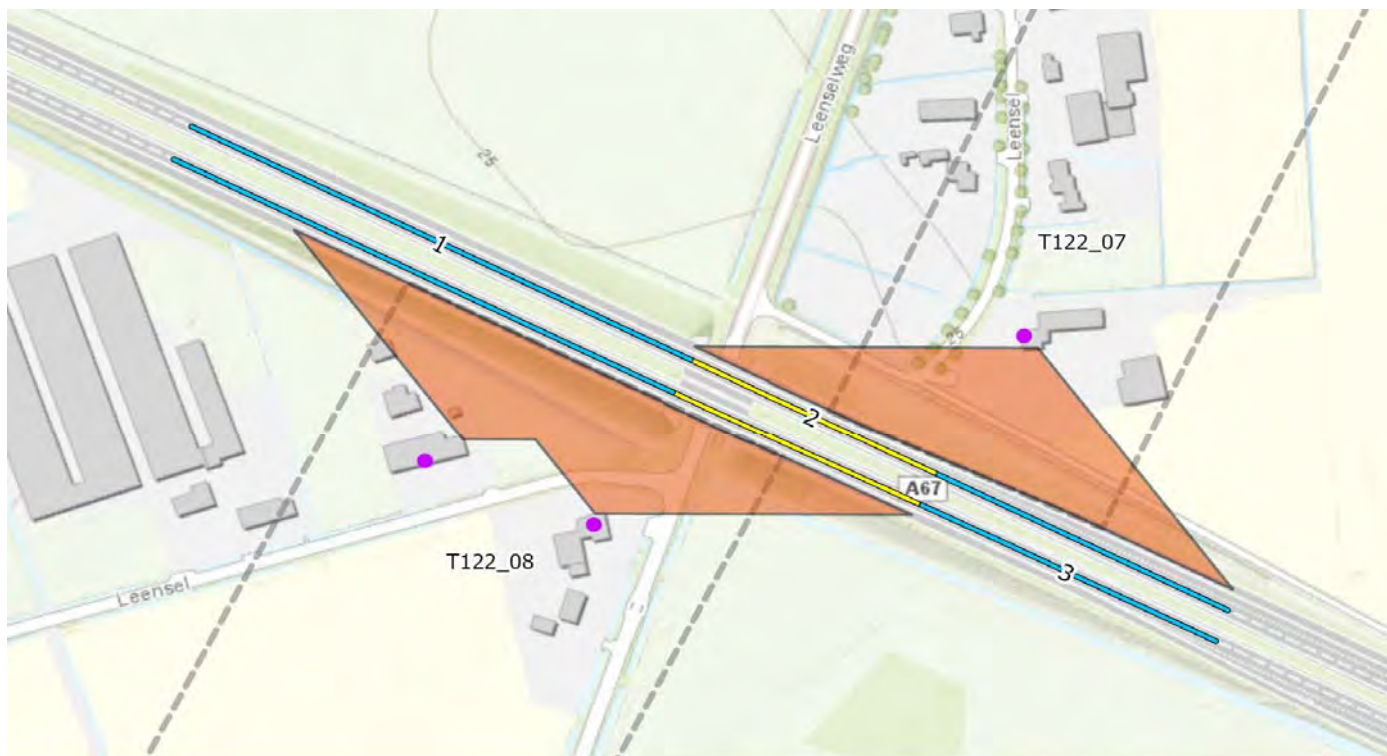
Bronmaatregelcluster T122_07+08

Verantwoording toedeling maatregelpunten afzonderlijke clusters voor bronmaatregelen

Type verharding	2L ZOAB
Breedte wegvak	15
Lengte maatregel [m]	500

Segment	Lengte [m]	Maatregelpunten per segment	Bijdrage	
			T122_07	T122_08
1	240	7920		7920
2	120	3960	1980	1980
3	140	4620	4620	
Totaal benodigd		16500	6600	9900

Overzicht bronmaatregelcluster met segmenten wegvak t.b.v. toedeling aan clusters



Aantal clusters dat meebetaalt

— 1 — 2 — 3

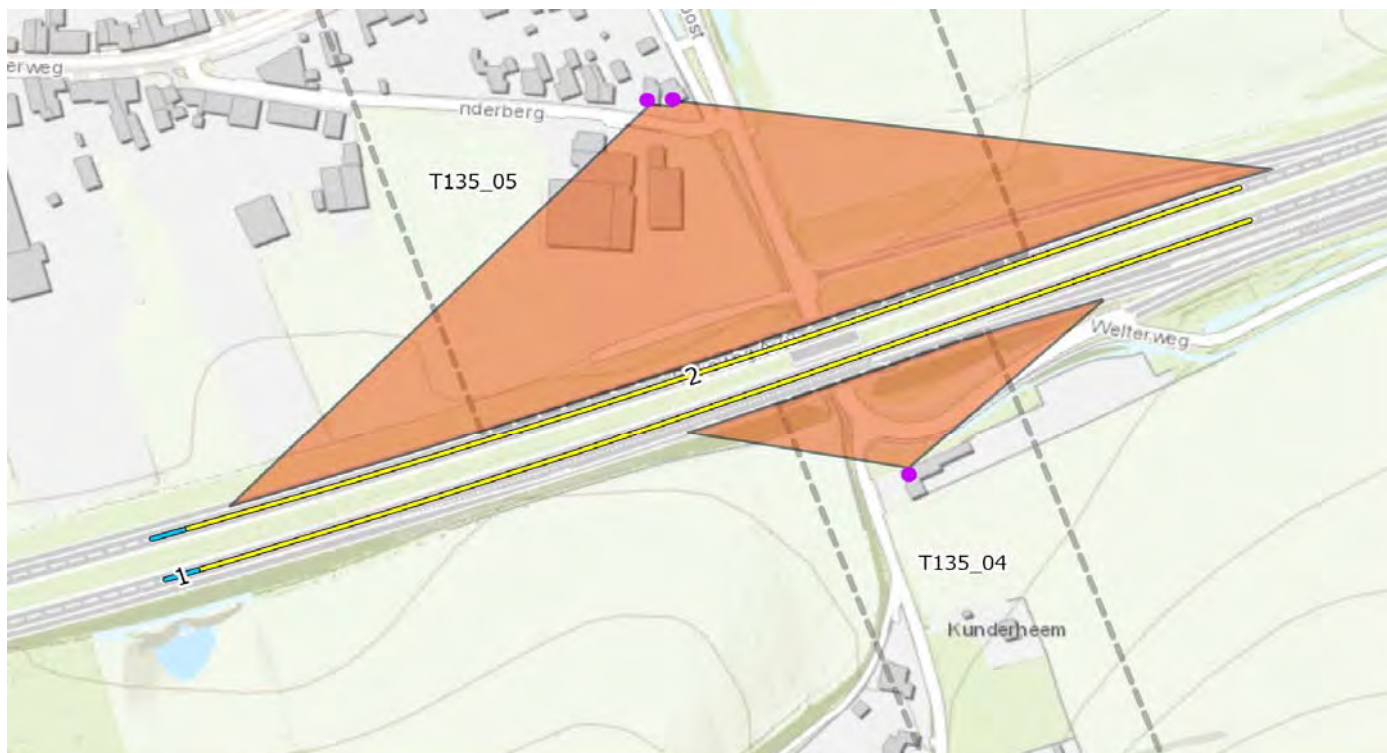
Bronmaatregelcluster T135_04+05

Verantwoording toedeling maatregelpunten afzonderlijke clusters voor bronmaatregelen

Type verharding	2L ZOAB
Breedte wegvak	15
Lengte maatregel [m]	500

Segment	Lengte [m]	Maatregelpunten per segment	Bijdrage	
			T135_04	T135_05
1	10	330		330
2	490	16170	8085	8085
Totaal benodigd		16500	8085	8415

Overzicht bronmaatregelcluster met segmenten wegvak t.b.v. toedeling aan clusters



Aantal clusters dat meebetaalt

— 1 — 2 — 3