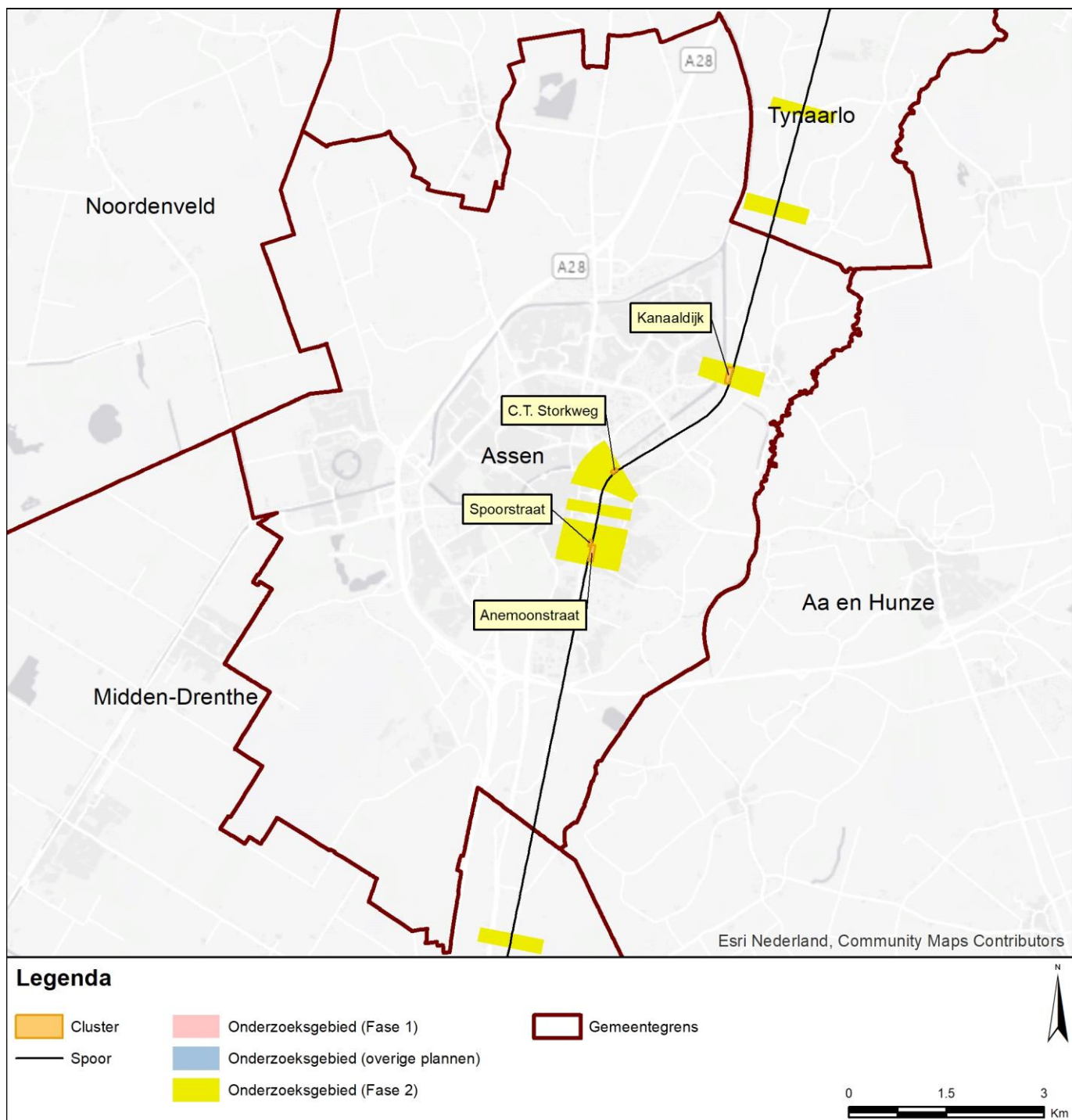


Gemeente Assen

De onderstaande figuur geeft de clusters weer in de gemeente Assen.



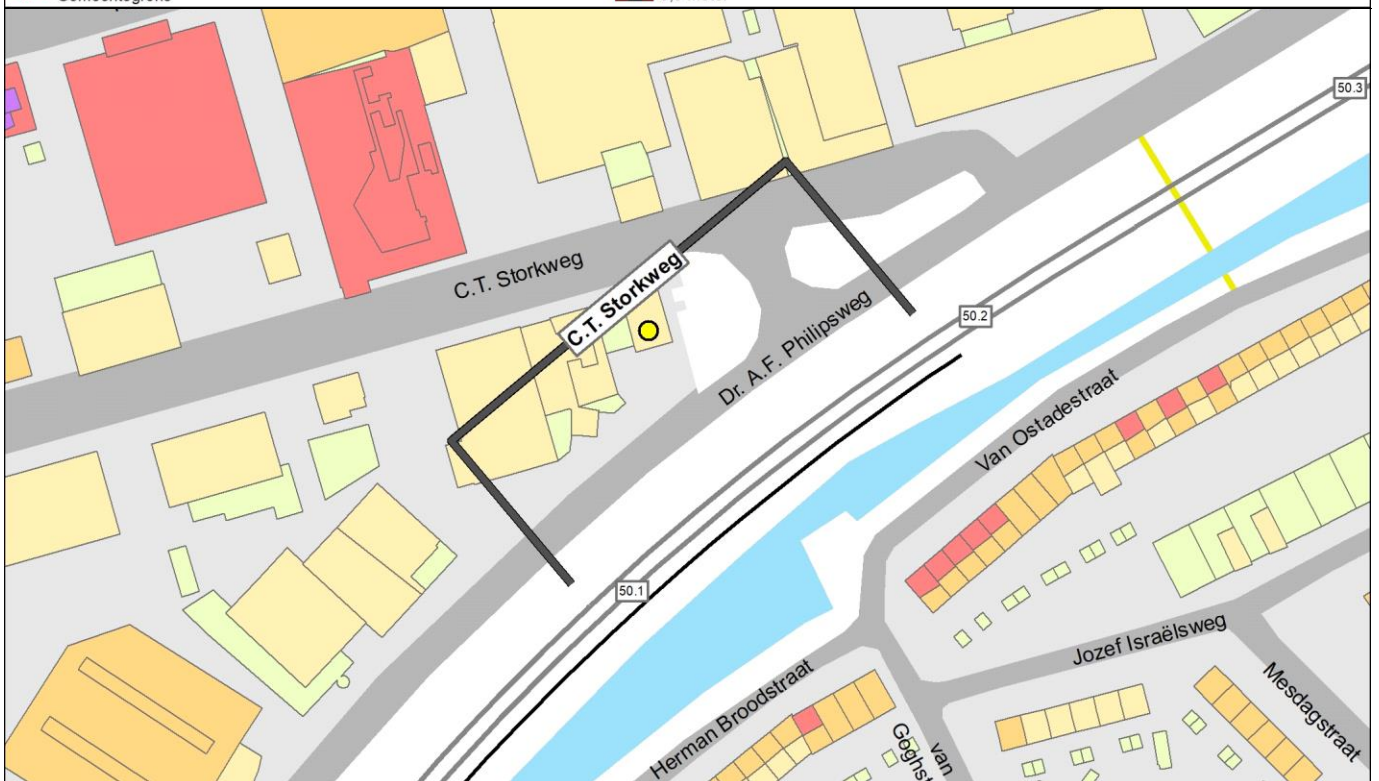
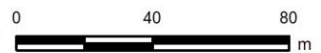
Vervolgens zijn voor alle clusters binnen de gemeente Assen de maatregelen weergegeven. Daarbij is per cluster één plaatje opgenomen.



Gemeente Assen cluster Anemoonstraat

Legenda


● Knelpunt (voor maatregelen)	— Spoor	Schermmaatregel	Gebouwhoogte	Reflecterende bodemgebieden
● Sanering opgelost	— Spoor met raildempers	■ 1,0 meter	■ 1 - 4 meter	■ Overig
● Geen gevelisolatie	— Spoor met betonnen dwarsliggers	■ 1,5 meter	■ 5 - 7 meter	■ Weg
● Sanering en gevelonderzoek	— Nieuwe raildempers	■ 2,0 meter	■ 8 - 10 meter	■ Water
■ Onderzoeksgebied (Fase 1)	— Bestaand spooerscherm	■ 3,0 meter	■ 11 - 16 meter	
■ Onderzoeksgebied (Fase 2)	■ Stalen brug	■ 4,0 meter	■ Boven de 16 meter	
■ Gemeentegrens		■ 5,0 meter		

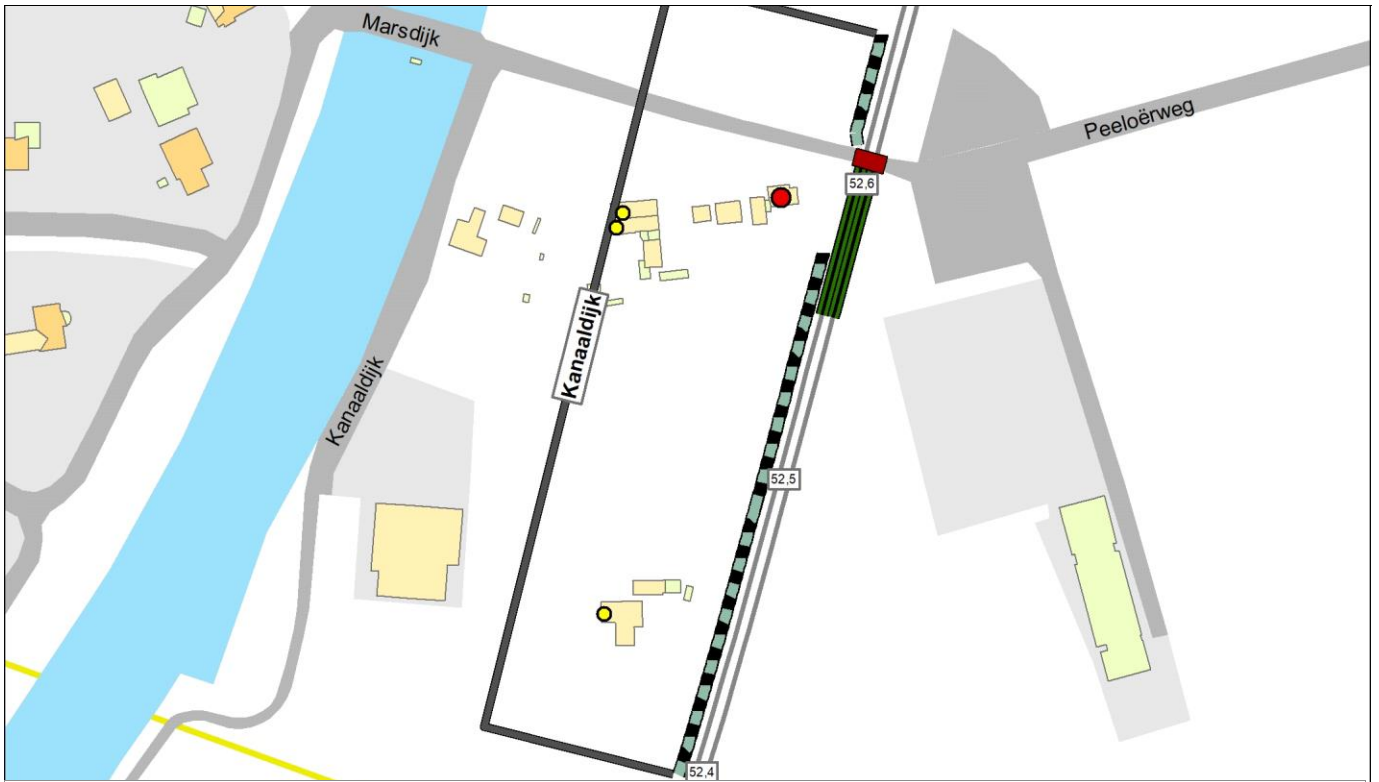


Gemeente Assen cluster C.T. Storkweg

Legenda

● Knelpunt (voor maatregelen)	— Spoor	Schermmaatregel	Gebouwhoogte	Reflecterende bodemgebieden
● Sanering opgelost	— Spoor met raildempers	■ 1,0 meter	■ 1 - 4 meter	■ Overig
● Geen gevelisolatie	— Spoor met betonnen dwarsliggers	■ 1,5 meter	■ 5 - 7 meter	■ Weg
● Sanering en gevelonderzoek	— Nieuwe raildempers	■ 2,0 meter	■ 8 - 10 meter	■ Water
■ Onderzoeksgebied (Fase 1)	— Bestaand spooerscherm	■ 3,0 meter	■ 11 - 16 meter	
■ Onderzoeksgebied (Fase 2)	■ Stalen brug	■ 4,0 meter	■ Boven de 16 meter	
■ Gemeentegrens		■ 5,0 meter		

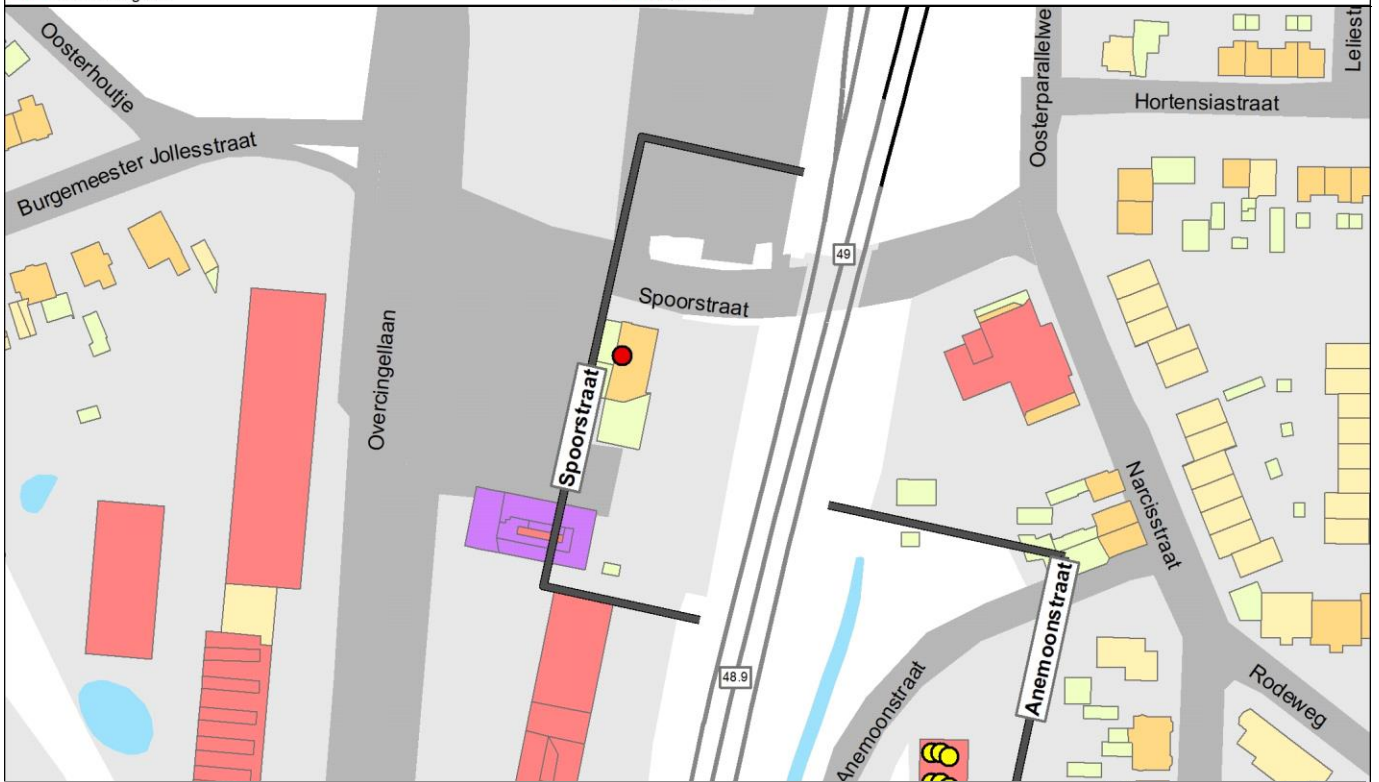
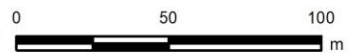




Gemeente Assen cluster Kanaaldijk

Legenda


● Knelpunt (voor maatregelen)	— Spoor	Schermmaatregel	Gebouwhoogte	Reflecterende bodemgebieden
● Sanering opgelost	— Spoor met raildempers	■ 1,0 meter	■ 1 - 4 meter	■ Overig
● Geen gevelisolatie	— Spoor met betonnen dwarsliggers	■ 1,5 meter	■ 5 - 7 meter	■ Weg
● Sanering en gevelonderzoek	— Nieuwe raildempers	■ 2,0 meter	■ 8 - 10 meter	■ Water
■ Onderzoeksgebied (Fase 1)	— Bestaand spooerscherm	■ 3,0 meter	■ 11 - 16 meter	
■ Onderzoeksgebied (Fase 2)	■ Stalen brug	■ 4,0 meter	■ Boven de 16 meter	
— Gemeentegrens		■ 5,0 meter		



Gemeente Assen cluster Spoorstraat

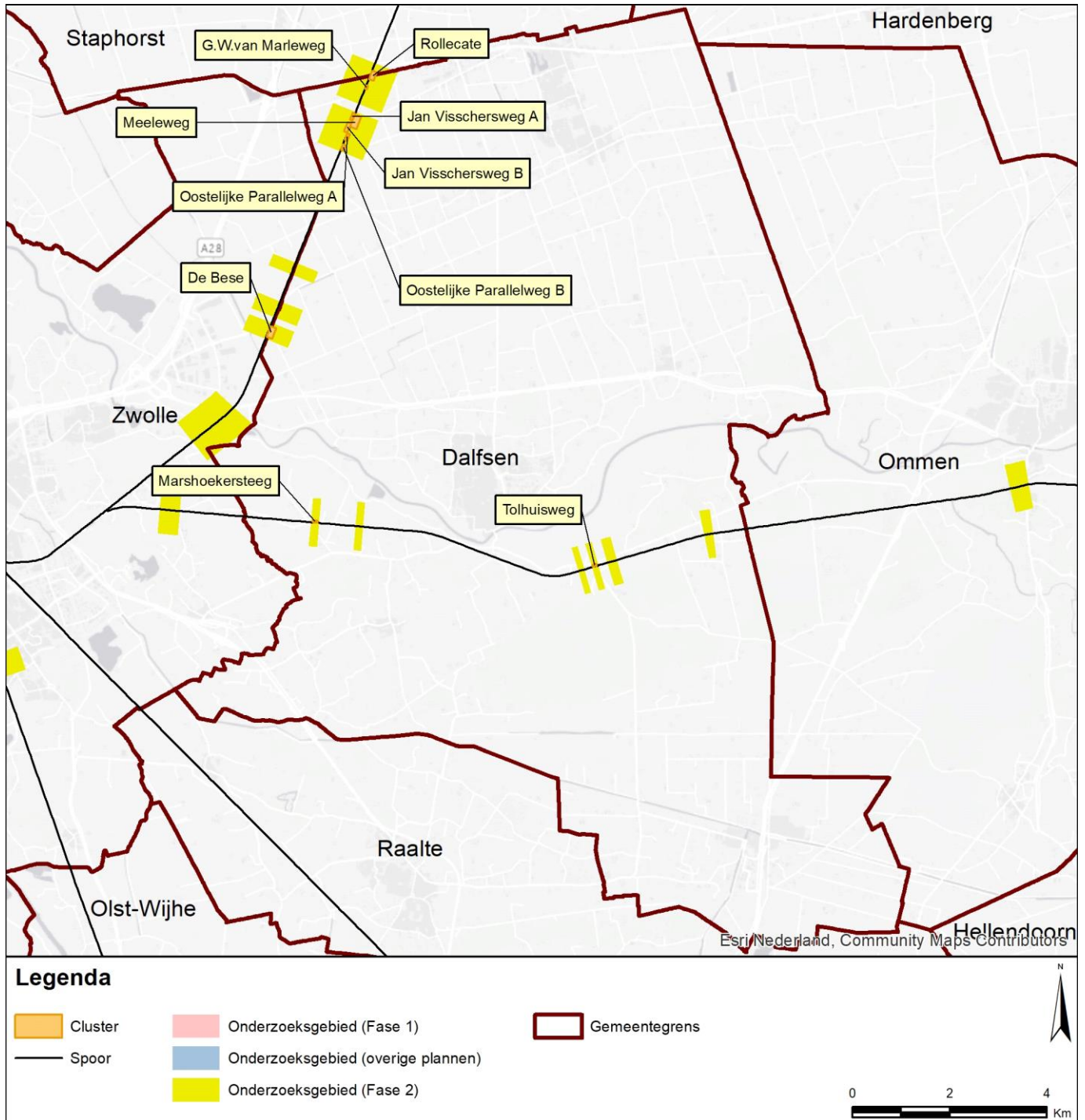
Legenda

● Knelpunt (voor maatregelen)	— Spoor	Schermmaatregel	Gebouwhoogte	Reflecterende bodemgebieden
● Sanering opgelost	— Spoor met raildempers	■ 1,0 meter	■ 1 - 4 meter	■ Overig
● Geen gevelisolatie	— Spoor met betonnen dwarsliggers	■ 1,5 meter	■ 5 - 7 meter	■ Weg
● Sanering en gevelonderzoek	— Nieuwe raildempers	■ 2,0 meter	■ 8 - 10 meter	■ Water
■ Onderzoeksgebied (Fase 1)	— Bestaand spooerscherm	■ 3,0 meter	■ 11 - 16 meter	
■ Onderzoeksgebied (Fase 2)	■ Stalen brug	■ 4,0 meter	■ Boven de 16 meter	
— Gemeentegrens		■ 5,0 meter		

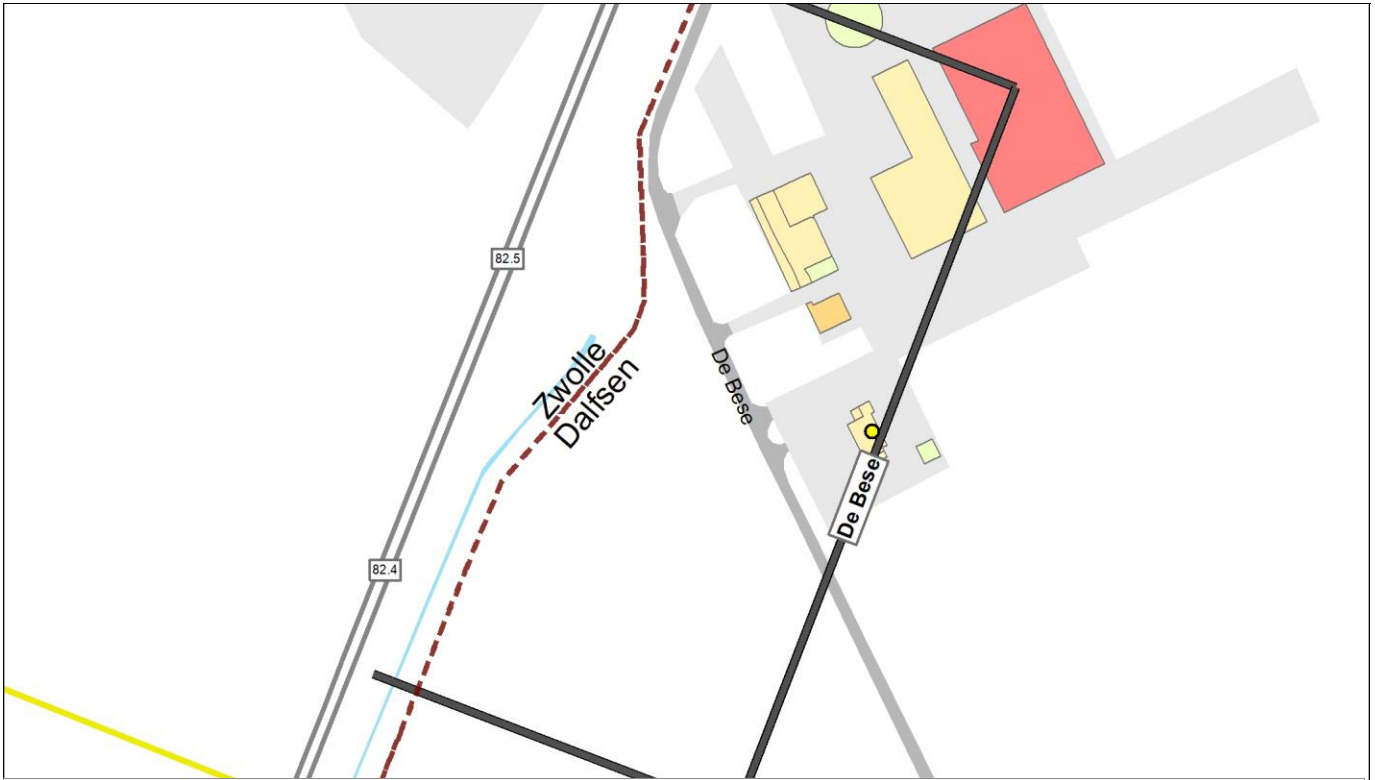


Gemeente Dalfsen

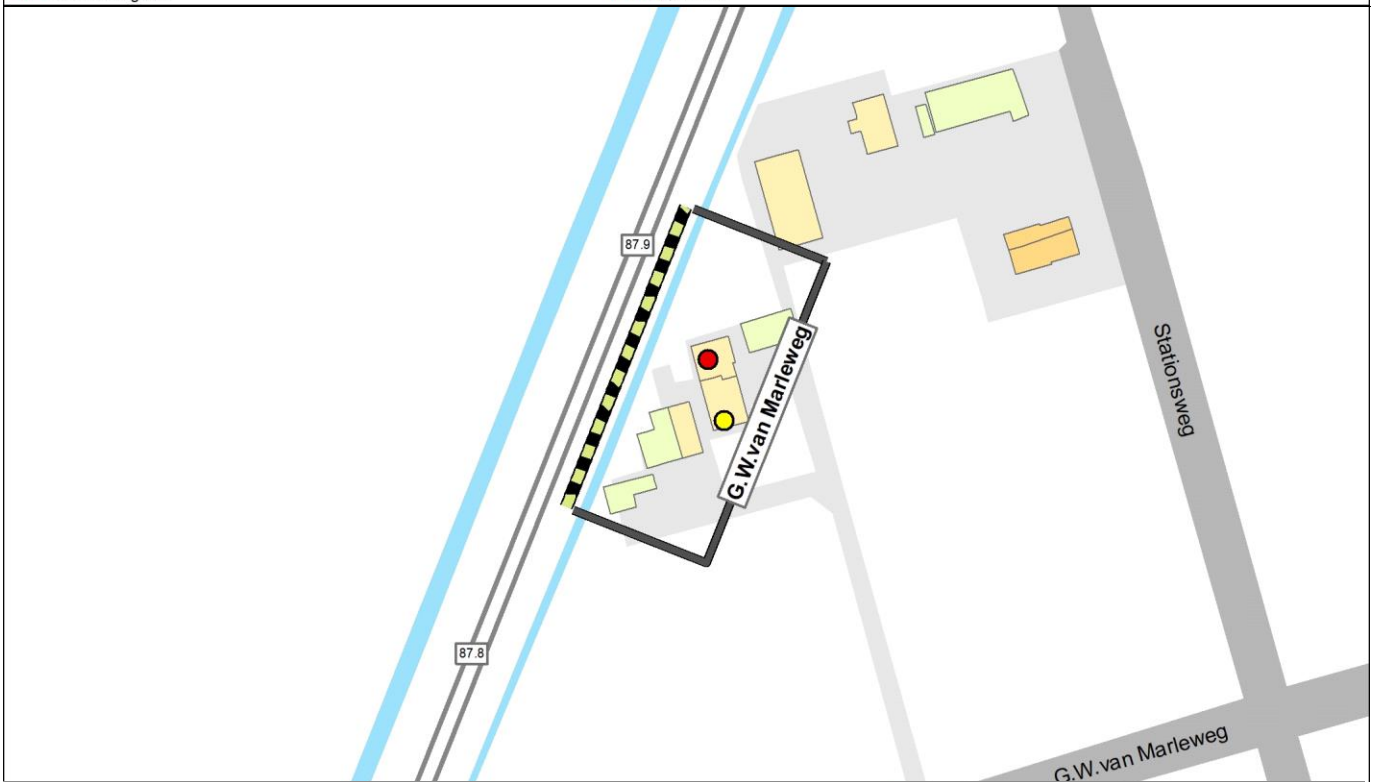
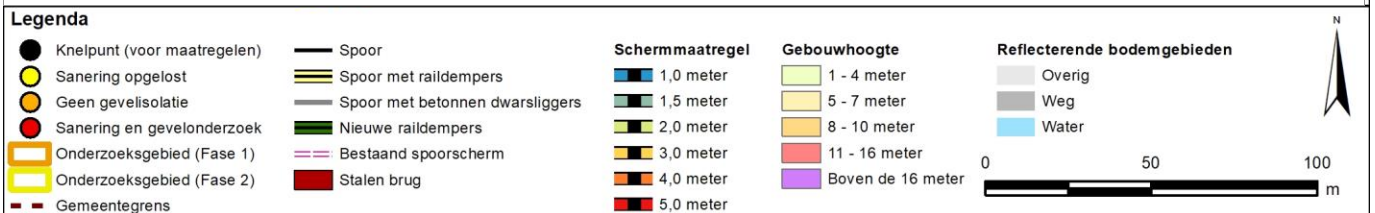
De onderstaande figuur geeft de clusters weer in de gemeente Dalfsen.



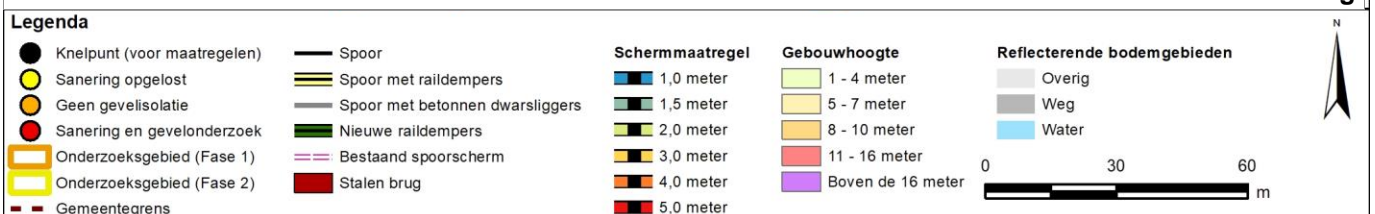
Vervolgens zijn voor alle clusters binnen de gemeente Dalfsen de maatregelen weergegeven. Daarbij is per cluster één plaatje opgenomen.

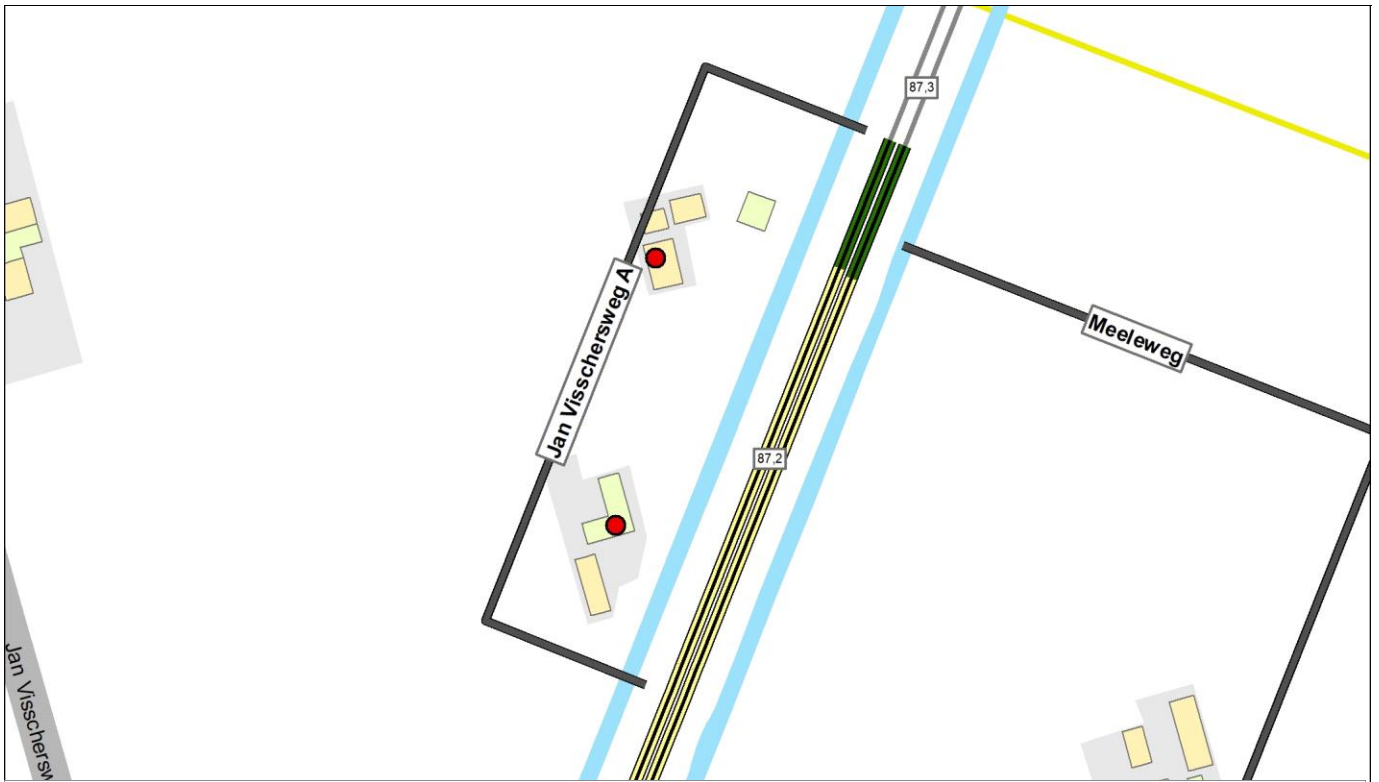


Gemeente Dalfsen cluster De Bese



Gemeente Dalfsen cluster G.W.van Marleweg

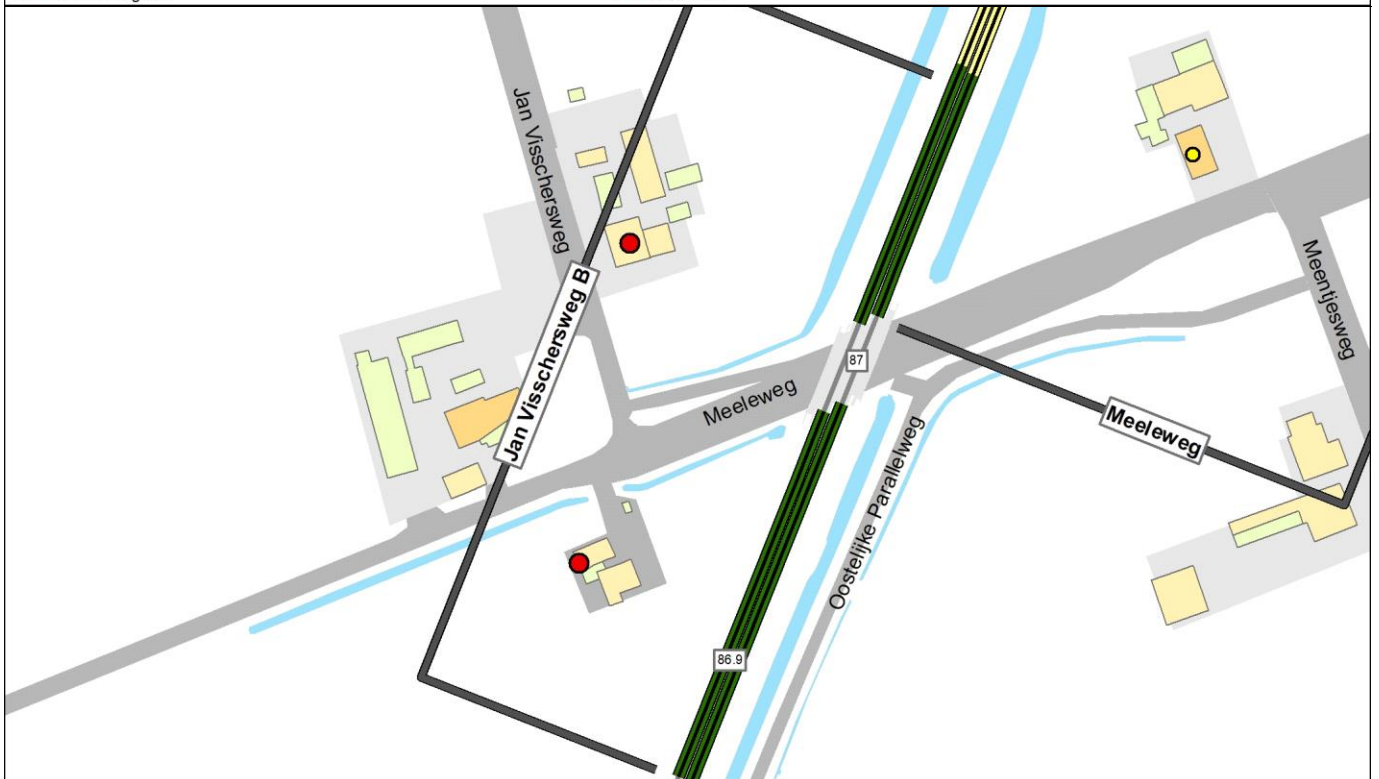




Gemeente Dalfsen cluster Jan Visschersweg A

Legenda

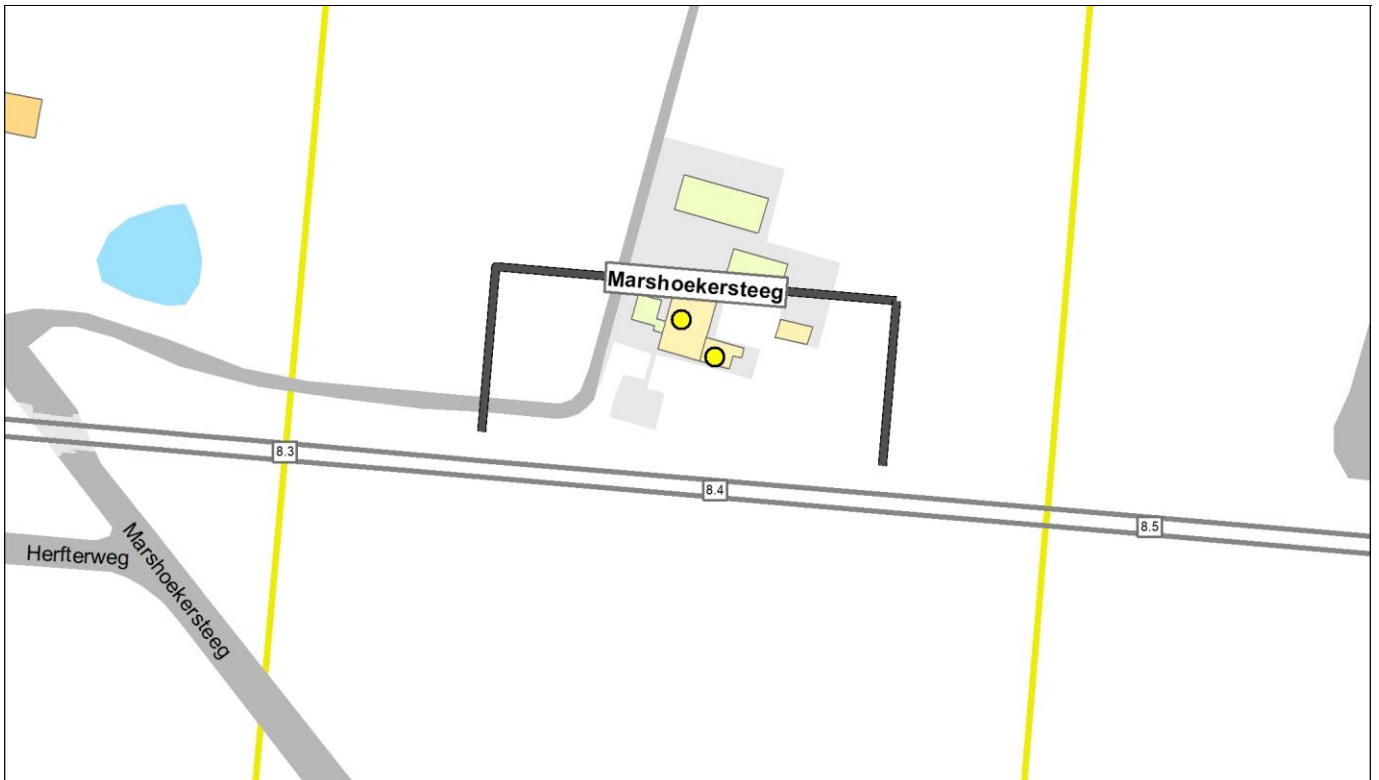
● Knelpunt (voor maatregelen)	— Spoor	Schermmaatregel	Gebouwhoogte	Reflecterende bodemgebieden
● Sanering opgelost	— Spoor met raildempers	■ 1,0 meter	■ 1 - 4 meter	■ Overig
● Geen gevelisolatie	— Spoor met betonnen dwarsliggers	■ 1,5 meter	■ 5 - 7 meter	■ Weg
● Sanering en gevelonderzoek	— Nieuwe raildempers	■ 2,0 meter	■ 8 - 10 meter	■ Water
■ Onderzoeksgebied (Fase 1)	— Bestaand spooerscherm	■ 3,0 meter	■ 11 - 16 meter	
■ Onderzoeksgebied (Fase 2)	■ Stalen brug	■ 4,0 meter	■ Boven de 16 meter	
— Gemeentegrens		■ 5,0 meter		



Gemeente Dalfsen cluster Jan Visschersweg B

Legenda

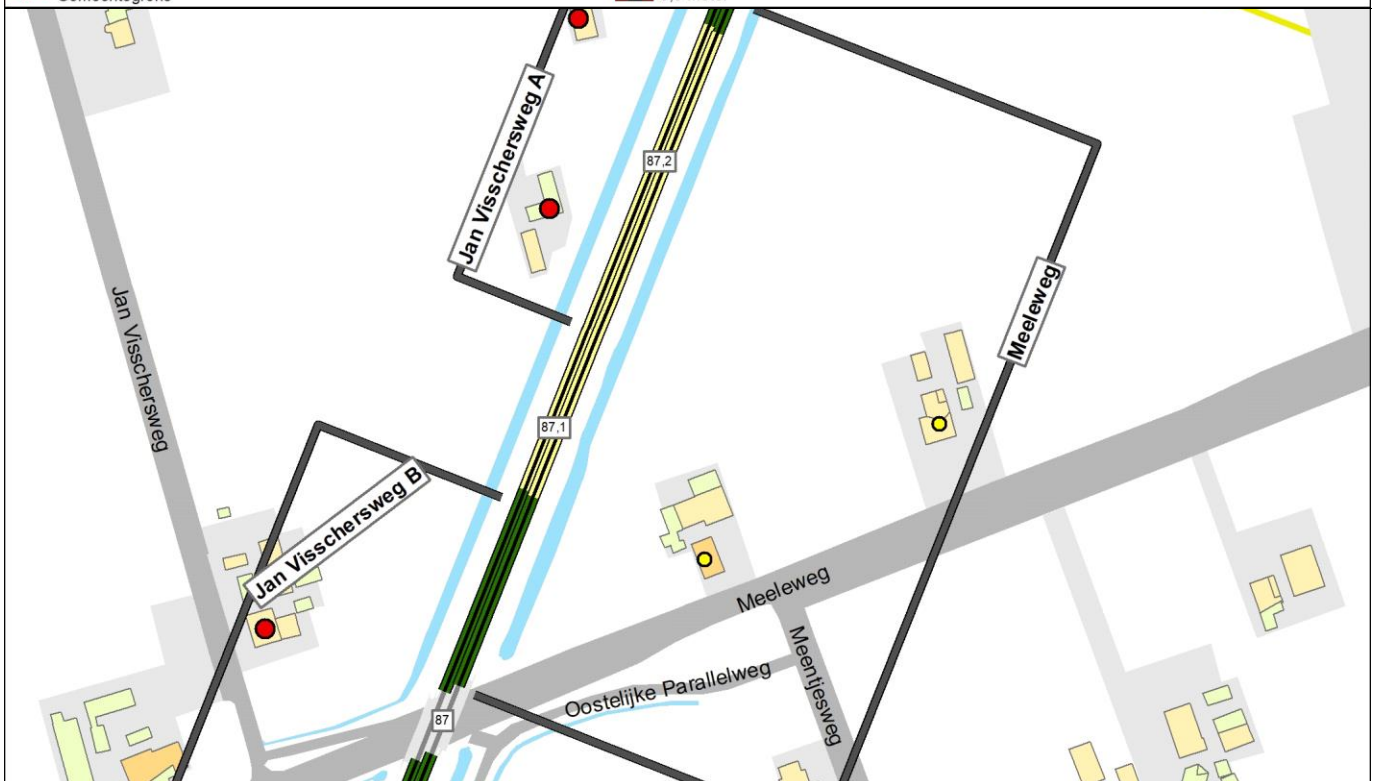
● Knelpunt (voor maatregelen)	— Spoor	Schermmaatregel	Gebouwhoogte	Reflecterende bodemgebieden
● Sanering opgelost	— Spoor met raildempers	■ 1,0 meter	■ 1 - 4 meter	■ Overig
● Geen gevelisolatie	— Spoor met betonnen dwarsliggers	■ 1,5 meter	■ 5 - 7 meter	■ Weg
● Sanering en gevelonderzoek	— Nieuwe raildempers	■ 2,0 meter	■ 8 - 10 meter	■ Water
■ Onderzoeksgebied (Fase 1)	— Bestaand spooerscherm	■ 3,0 meter	■ 11 - 16 meter	
■ Onderzoeksgebied (Fase 2)	■ Stalen brug	■ 4,0 meter	■ Boven de 16 meter	
— Gemeentegrens		■ 5,0 meter		



Gemeente Dalfsen cluster Marshoekersteeg

Legenda


● Knelpunt (voor maatregelen)	— Spoor	Schermmaatregel	Gebouwhoogte	Reflecterende bodemgebieden
● Sanering opgelost	— Spoor met raildempers	■ 1,0 meter	■ 1 - 4 meter	■ Overig
● Geen gevelisolatie	— Spoor met betonnen dwarsliggers	■ 1,5 meter	■ 5 - 7 meter	■ Weg
● Sanering en gevelonderzoek	— Nieuwe raildempers	■ 2,0 meter	■ 8 - 10 meter	■ Water
■ Onderzoeksgebied (Fase 1)	— Bestaand spooerscherm	■ 3,0 meter	■ 11 - 16 meter	
■ Onderzoeksgebied (Fase 2)	■ Stalen brug	■ 4,0 meter	■ Boven de 16 meter	
— Gemeentegrens		■ 5,0 meter		

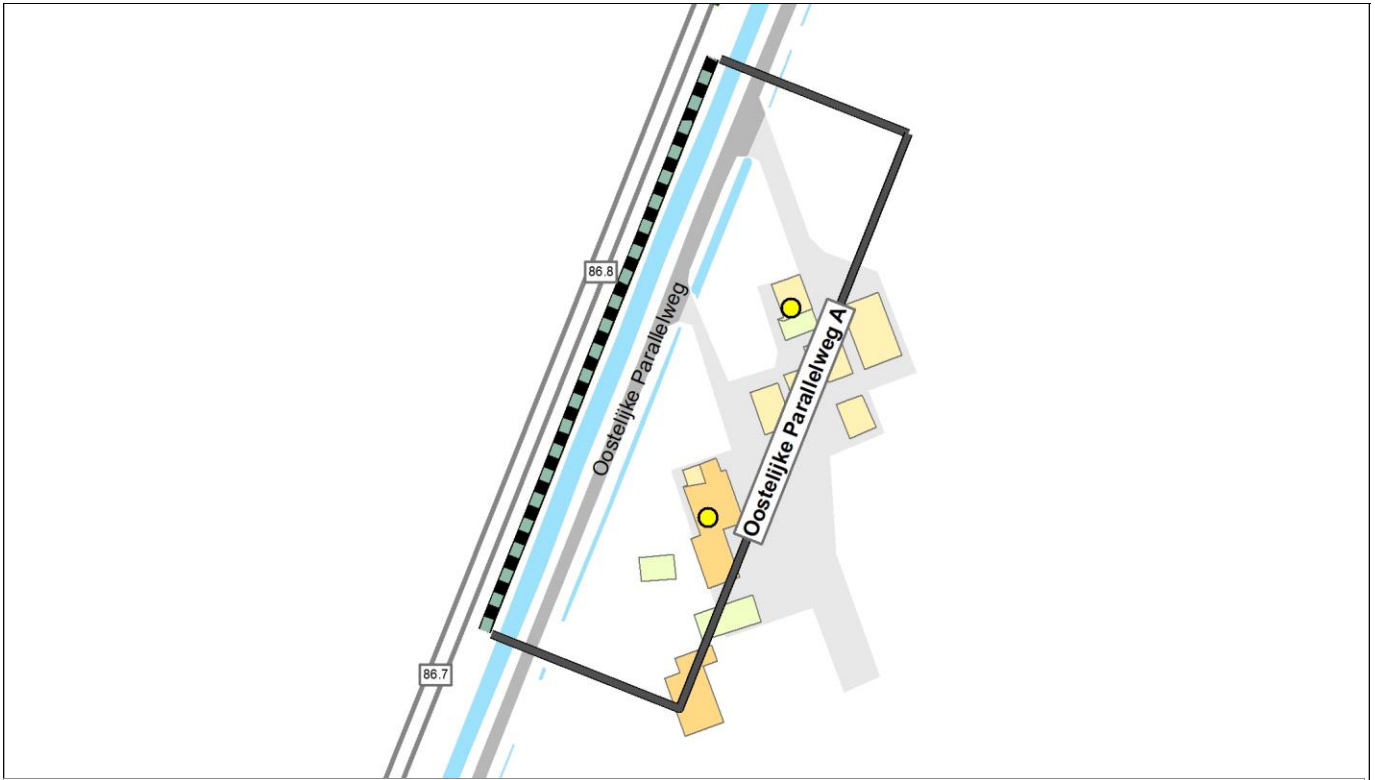


Gemeente Dalfsen cluster Meeleweg

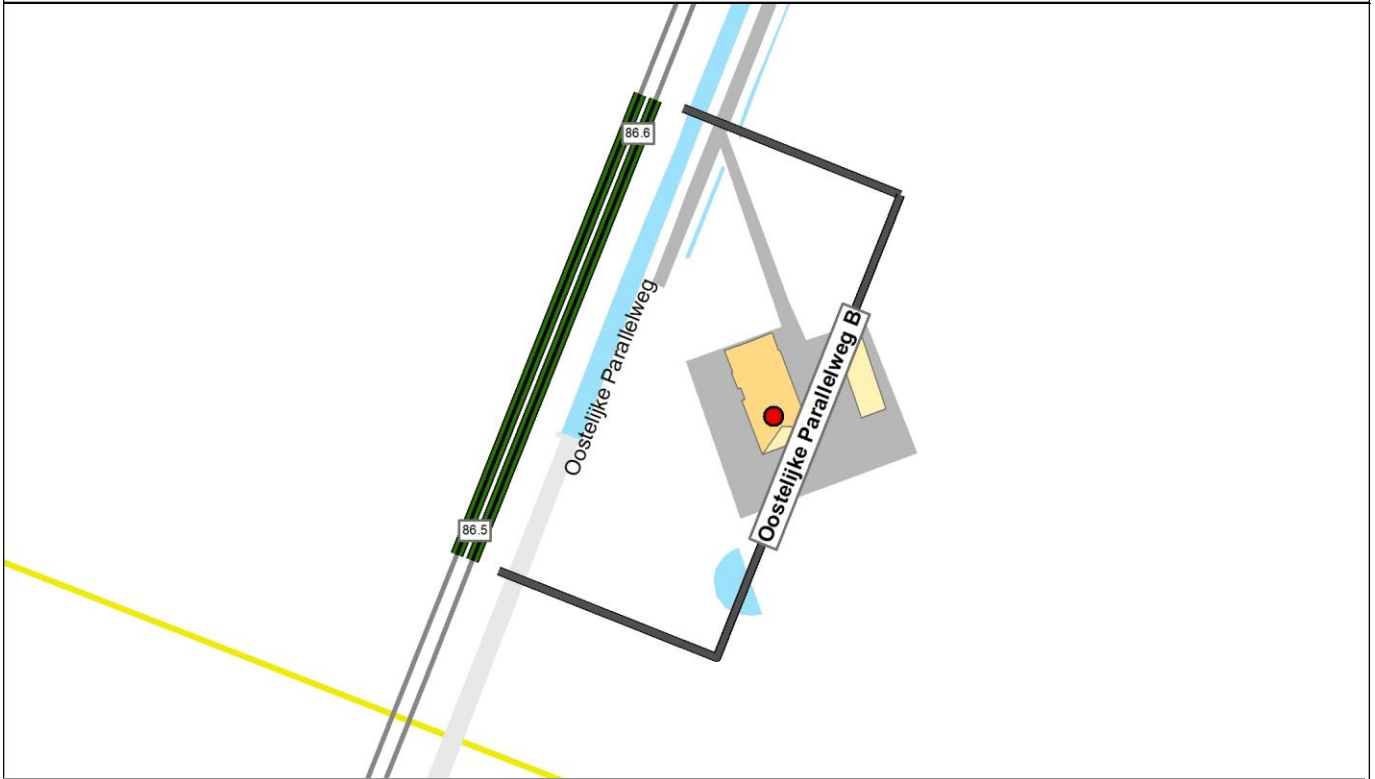
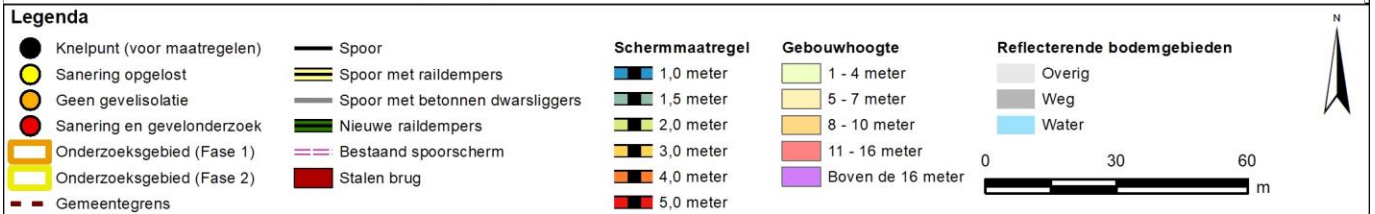
Legenda

● Knelpunt (voor maatregelen)	— Spoor	Schermmaatregel	Gebouwhoogte	Reflecterende bodemgebieden
● Sanering opgelost	— Spoor met raildempers	■ 1,0 meter	■ 1 - 4 meter	■ Overig
● Geen gevelisolatie	— Spoor met betonnen dwarsliggers	■ 1,5 meter	■ 5 - 7 meter	■ Weg
● Sanering en gevelonderzoek	— Nieuwe raildempers	■ 2,0 meter	■ 8 - 10 meter	■ Water
■ Onderzoeksgebied (Fase 1)	— Bestaand spooerscherm	■ 3,0 meter	■ 11 - 16 meter	
■ Onderzoeksgebied (Fase 2)	■ Stalen brug	■ 4,0 meter	■ Boven de 16 meter	
— Gemeentegrens		■ 5,0 meter		

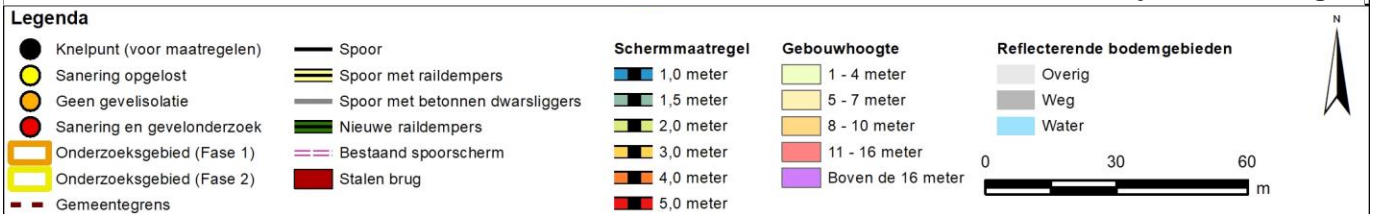


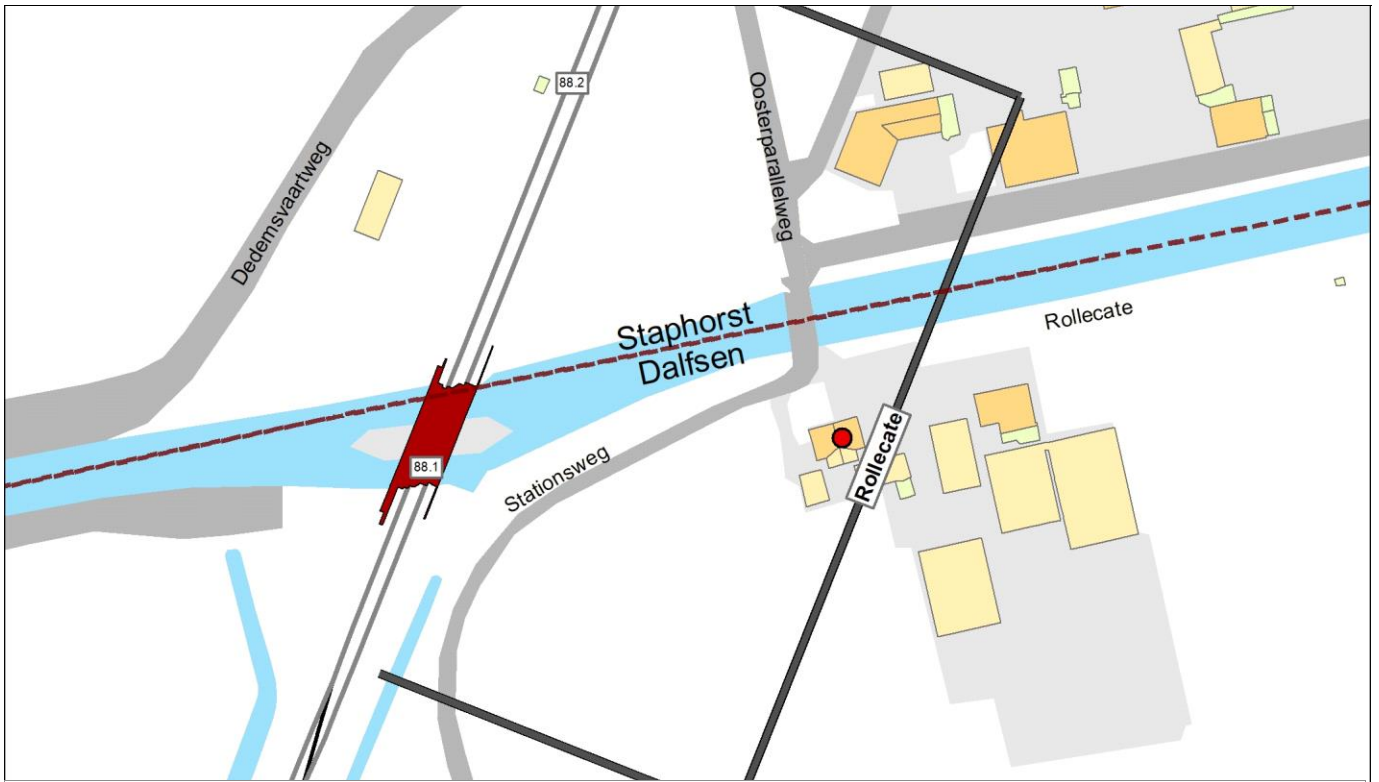


Gemeente Dalfsen cluster Oostelijke Parallelweg A



Gemeente Dalfsen cluster Oostelijke Parallelweg B

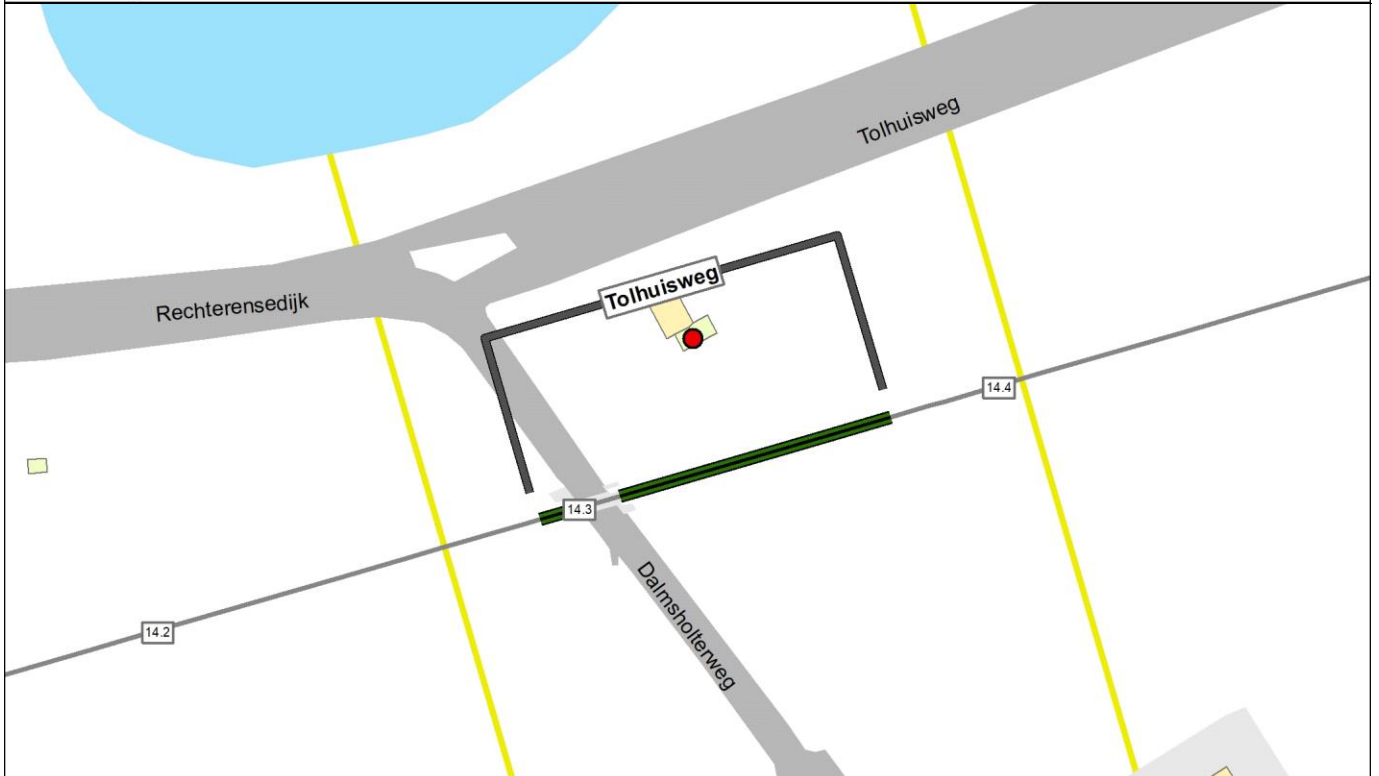




Gemeente Dalfsen cluster Rollecate

Legenda

● Knelpunt (voor maatregelen)	— Spoor	Schermmaatregel	Gebouwhoogte	Reflecterende bodemgebieden
● Sanering opgelost	— Spoor met raildempers	■ 1,0 meter	■ 1 - 4 meter	■ Overig
● Geen gevelisolatie	— Spoor met betonnen dwarsliggers	■ 1,5 meter	■ 5 - 7 meter	■ Weg
● Sanering en gevelonderzoek	— Nieuwe raildempers	■ 2,0 meter	■ 8 - 10 meter	■ Water
■ Onderzoeksgebied (Fase 1)	— Bestaand spooerscherm	■ 3,0 meter	■ 11 - 16 meter	
■ Onderzoeksgebied (Fase 2)	■ Stalen brug	■ 4,0 meter	■ Boven de 16 meter	
— Gemeentegrens		■ 5,0 meter		



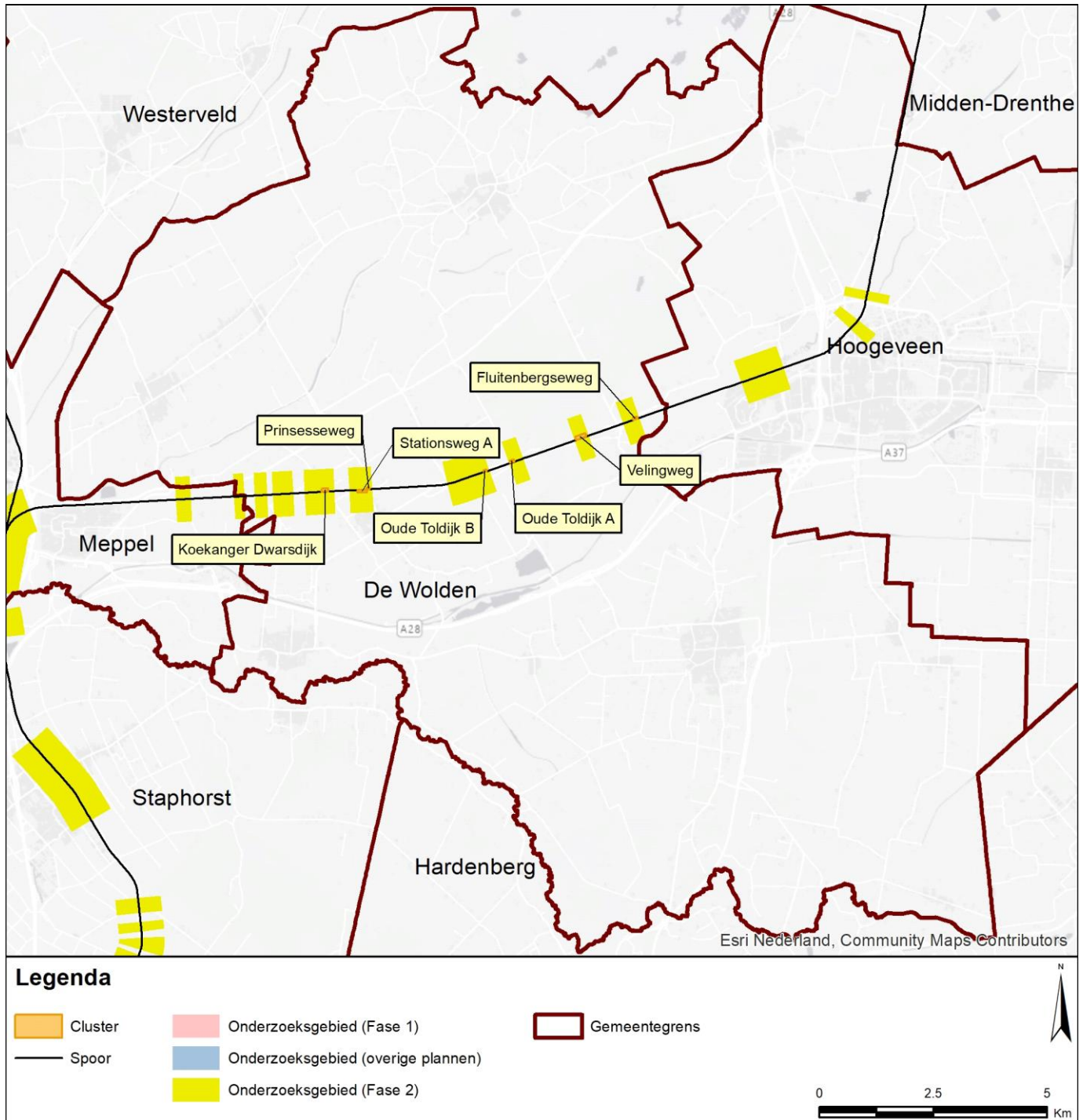
Gemeente Dalfsen cluster Tolhuisweg

Legenda

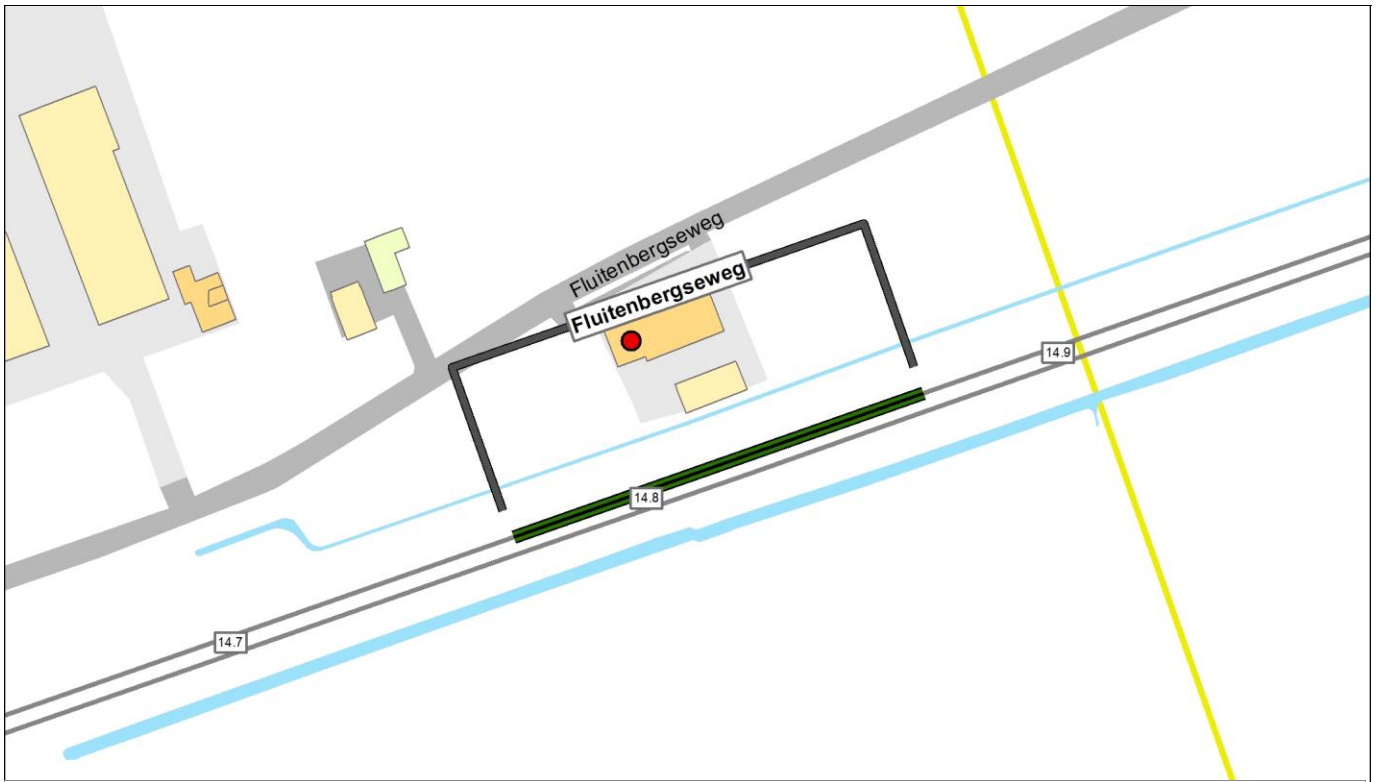
● Knelpunt (voor maatregelen)	— Spoor	Schermmaatregel	Gebouwhoogte	Reflecterende bodemgebieden
● Sanering opgelost	— Spoor met raildempers	■ 1,0 meter	■ 1 - 4 meter	■ Overig
● Geen gevelisolatie	— Spoor met betonnen dwarsliggers	■ 1,5 meter	■ 5 - 7 meter	■ Weg
● Sanering en gevelonderzoek	— Nieuwe raildempers	■ 2,0 meter	■ 8 - 10 meter	■ Water
■ Onderzoeksgebied (Fase 1)	— Bestaand spooerscherm	■ 3,0 meter	■ 11 - 16 meter	
■ Onderzoeksgebied (Fase 2)	■ Stalen brug	■ 4,0 meter	■ Boven de 16 meter	
— Gemeentegrens		■ 5,0 meter		

Gemeente De Wolden

De onderstaande figuur geeft de clusters weer in de gemeente De Wolden.



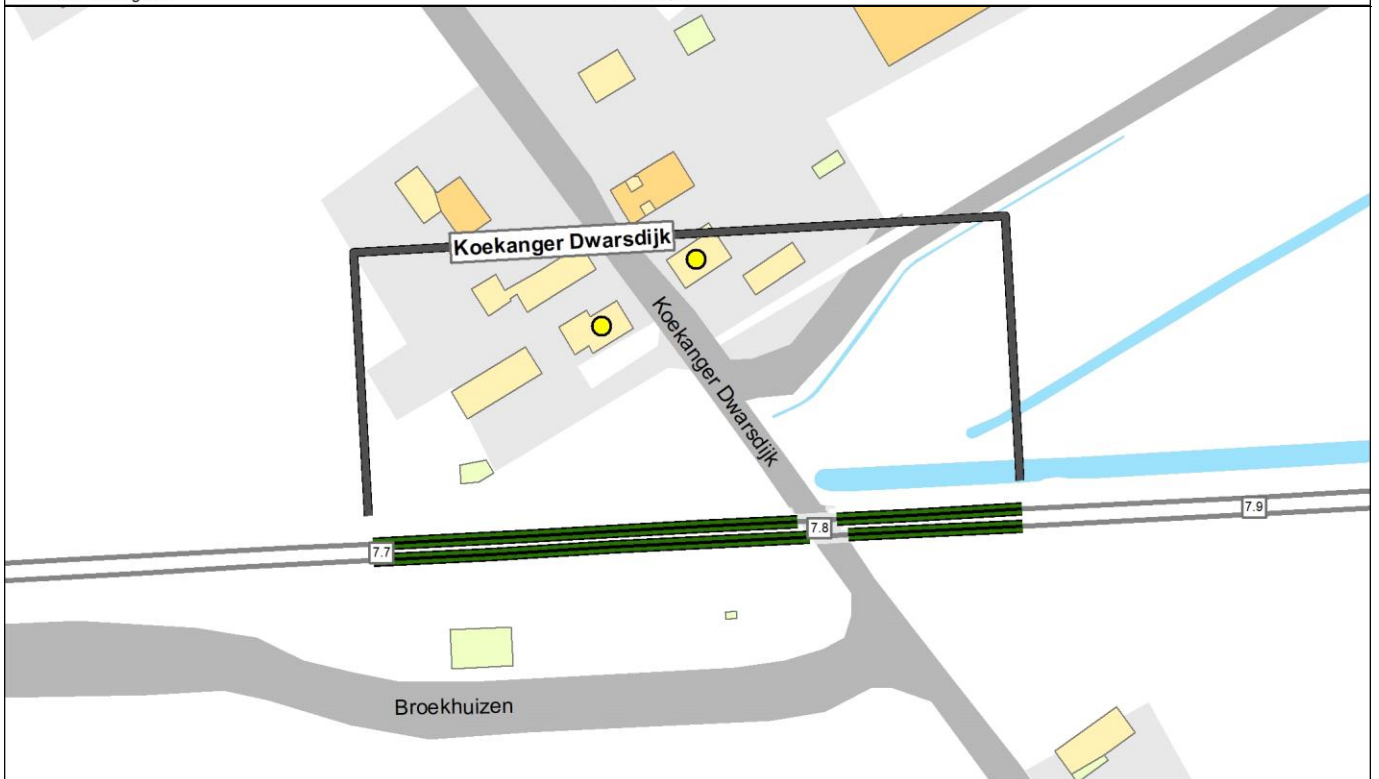
Vervolgens zijn voor alle clusters binnen de gemeente De Wolden de maatregelen weergegeven. Daarbij is per cluster één plaatje opgenomen.



Gemeente De Wolden cluster Fluitenbergseweg

Legenda

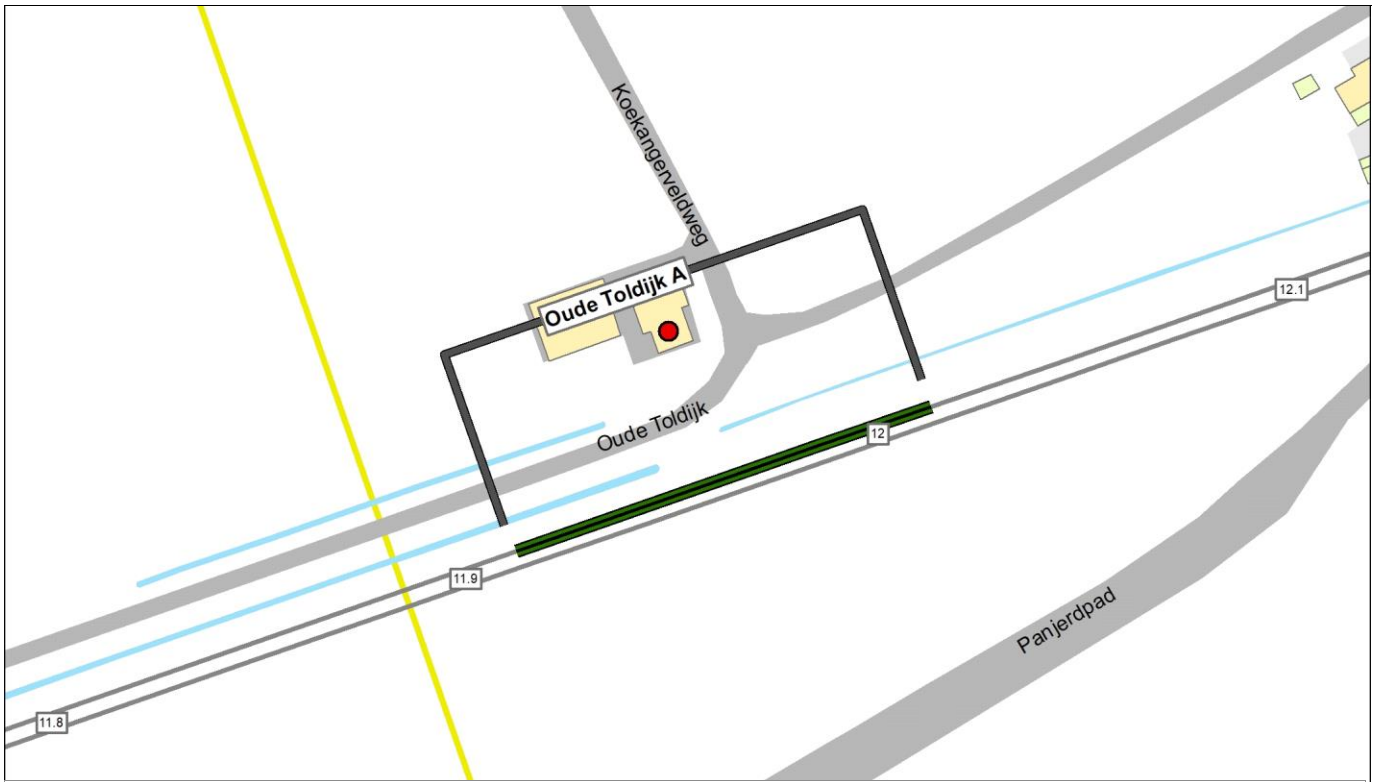
● Knelpunt (voor maatregelen)	— Spoor	Schermmaatregel	Gebouwhoogte	Reflecterende bodemgebieden
● Sanering opgelost	— Spoor met raildempers	■ 1,0 meter	■ 1 - 4 meter	■ Overig
● Geen gevelisolatie	— Spoor met betonnen dwarsliggers	■ 1,5 meter	■ 5 - 7 meter	■ Weg
● Sanering en gevelonderzoek	— Nieuwe raildempers	■ 2,0 meter	■ 8 - 10 meter	■ Water
■ Onderzoeksgebied (Fase 1)	— Bestaand spooerscherm	■ 3,0 meter	■ 11 - 16 meter	
■ Onderzoeksgebied (Fase 2)	■ Stalen brug	■ 4,0 meter	■ Boven de 16 meter	
— Gemeentegrens		■ 5,0 meter		



Gemeente De Wolden cluster Koekanger Dwarsdijk

Legenda

● Knelpunt (voor maatregelen)	— Spoor	Schermmaatregel	Gebouwhoogte	Reflecterende bodemgebieden
● Sanering opgelost	— Spoor met raildempers	■ 1,0 meter	■ 1 - 4 meter	■ Overig
● Geen gevelisolatie	— Spoor met betonnen dwarsliggers	■ 1,5 meter	■ 5 - 7 meter	■ Weg
● Sanering en gevelonderzoek	— Nieuwe raildempers	■ 2,0 meter	■ 8 - 10 meter	■ Water
■ Onderzoeksgebied (Fase 1)	— Bestaand spooerscherm	■ 3,0 meter	■ 11 - 16 meter	
■ Onderzoeksgebied (Fase 2)	■ Stalen brug	■ 4,0 meter	■ Boven de 16 meter	
— Gemeentegrens		■ 5,0 meter		



Gemeente De Wolden cluster Oude Toldijk A

Legenda

● Knelpunt (voor maatregelen)	— Spoor	Schermmaatregel	Gebouwhoogte	Reflecterende bodemgebieden
● Sanering opgelost	— Spoor met raildempers	■ 1,0 meter	■ 1 - 4 meter	■ Overig
● Geen gevelisolatie	— Spoor met betonnen dwarsliggers	■ 1,5 meter	■ 5 - 7 meter	■ Weg
● Sanering en gevelonderzoek	— Nieuwe raildempers	■ 2,0 meter	■ 8 - 10 meter	■ Water
■ Onderzoeksgebied (Fase 1)	— Bestaand spooerscherm	■ 3,0 meter	■ 11 - 16 meter	
■ Onderzoeksgebied (Fase 2)	■ Stalen brug	■ 4,0 meter	■ Boven de 16 meter	
— Gemeentegrens		■ 5,0 meter		

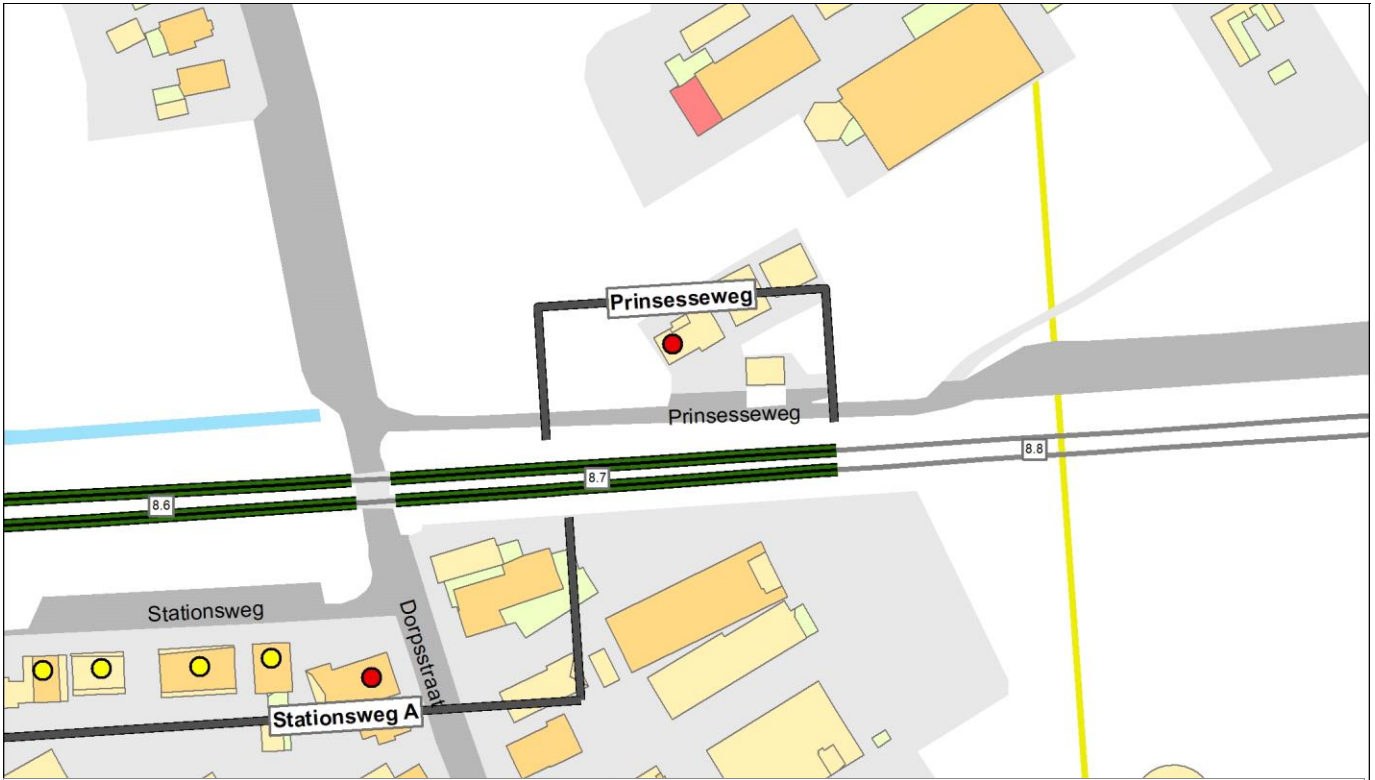


Gemeente De Wolden cluster Oude Toldijk B

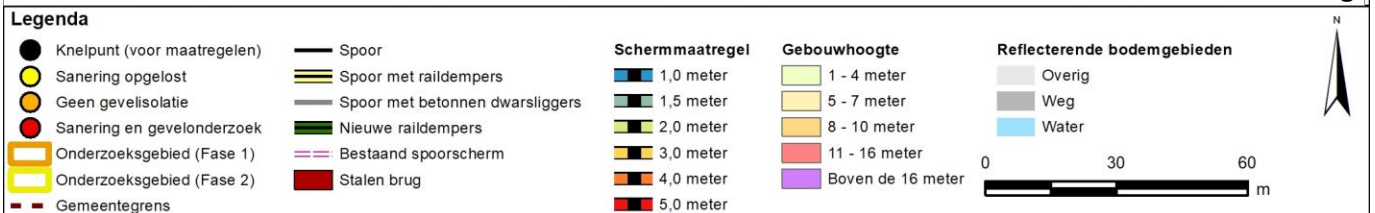
Legenda

● Knelpunt (voor maatregelen)	— Spoor	Schermmaatregel	Gebouwhoogte	Reflecterende bodemgebieden
● Sanering opgelost	— Spoor met raildempers	■ 1,0 meter	■ 1 - 4 meter	■ Overig
● Geen gevelisolatie	— Spoor met betonnen dwarsliggers	■ 1,5 meter	■ 5 - 7 meter	■ Weg
● Sanering en gevelonderzoek	— Nieuwe raildempers	■ 2,0 meter	■ 8 - 10 meter	■ Water
■ Onderzoeksgebied (Fase 1)	— Bestaand spooerscherm	■ 3,0 meter	■ 11 - 16 meter	
■ Onderzoeksgebied (Fase 2)	■ Stalen brug	■ 4,0 meter	■ Boven de 16 meter	
— Gemeentegrens		■ 5,0 meter		

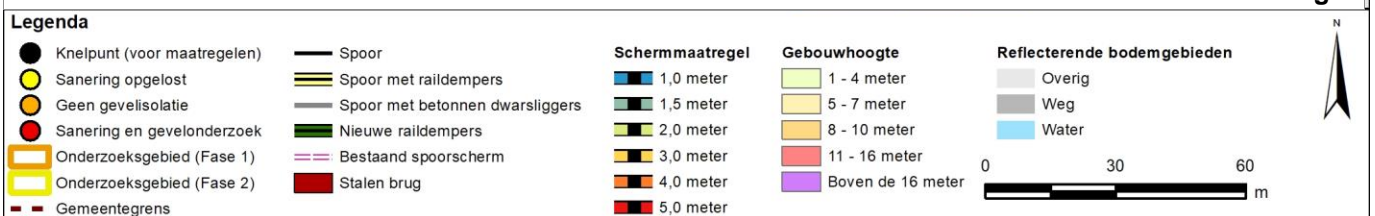


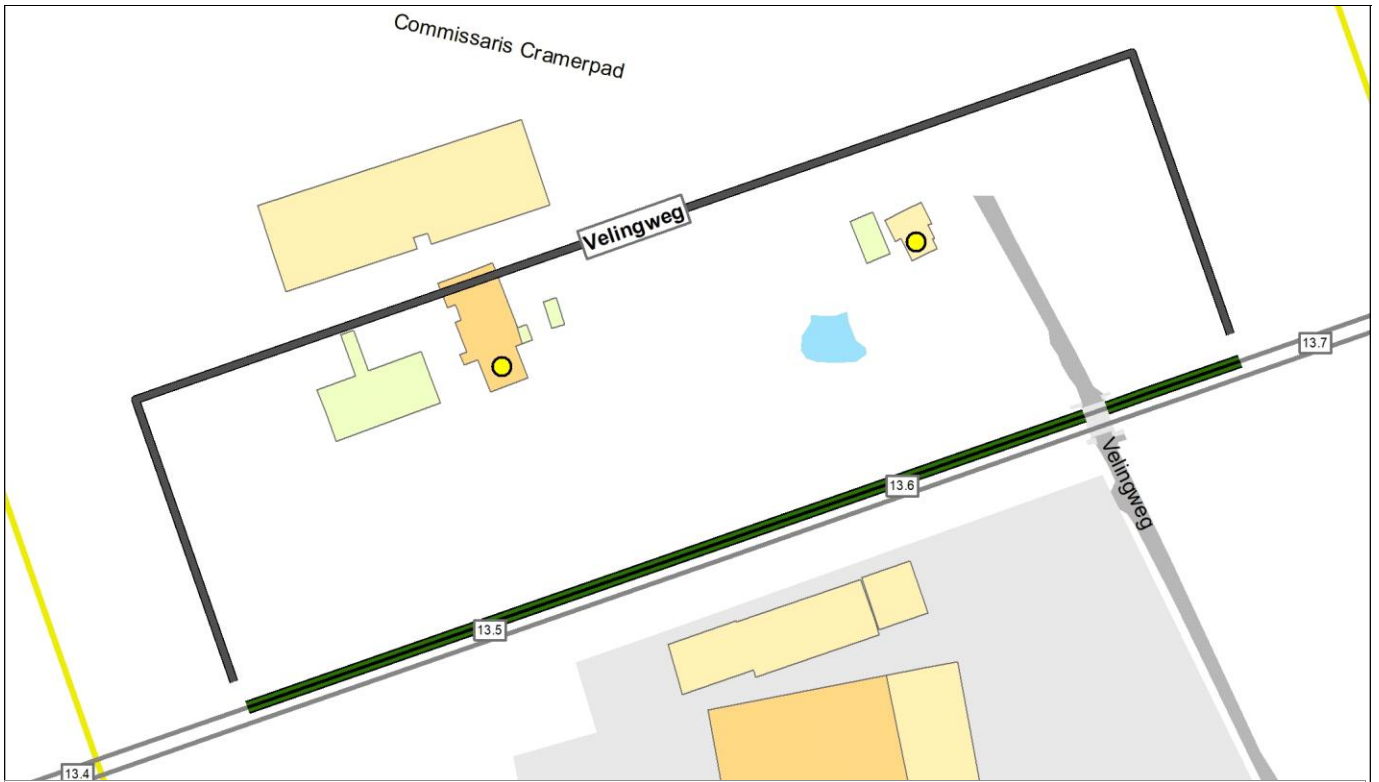


Gemeente De Wolden cluster Prinsesseweg



Gemeente De Wolden cluster Stationsweg A





Gemeente De Wolden cluster Velingweg

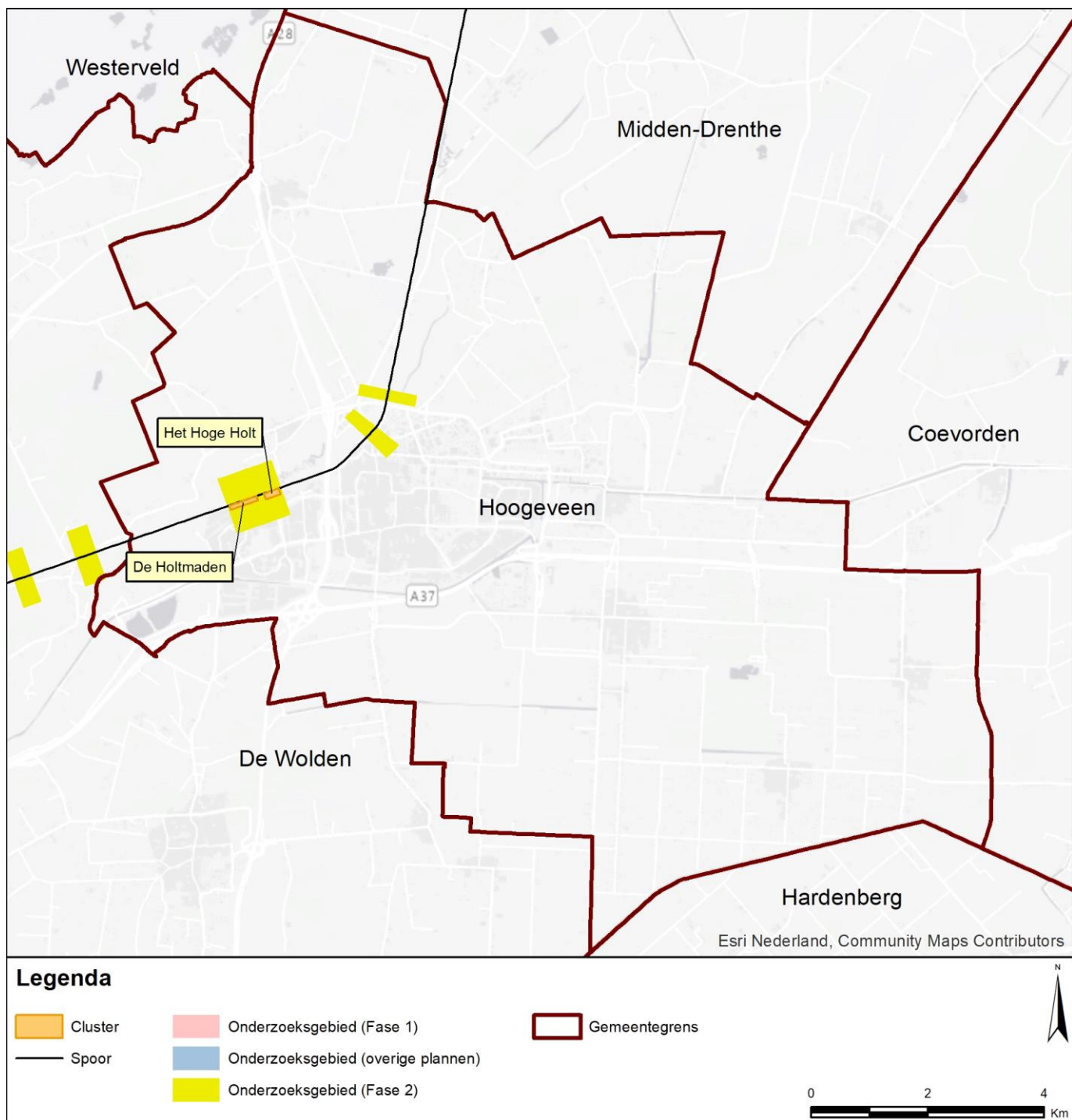
Legenda

● Knelpunt (voor maatregelen)	— Spoor	Schermmaatregel	Gebouwhoogte	Reflecterende bodemgebieden
● Sanering opgelost	— Spoor met raildempers	■ 1,0 meter	■ 1 - 4 meter	■ Overig
● Geen gevelisolatie	— Spoor met betonnen dwarsliggers	■ 1,5 meter	■ 5 - 7 meter	■ Weg
● Sanering en gevelonderzoek	— Nieuwe raildempers	■ 2,0 meter	■ 8 - 10 meter	■ Water
■ Onderzoeksgebied (Fase 1)	— Bestaand spooerscherm	■ 3,0 meter	■ 11 - 16 meter	
■ Onderzoeksgebied (Fase 2)	■ Stalen brug	■ 4,0 meter	■ Boven de 16 meter	
■ Gemeentegrens		■ 5,0 meter		



Gemeente Hoogeveen

De onderstaande figuur geeft de clusters weer in de gemeente Hoogeveen.



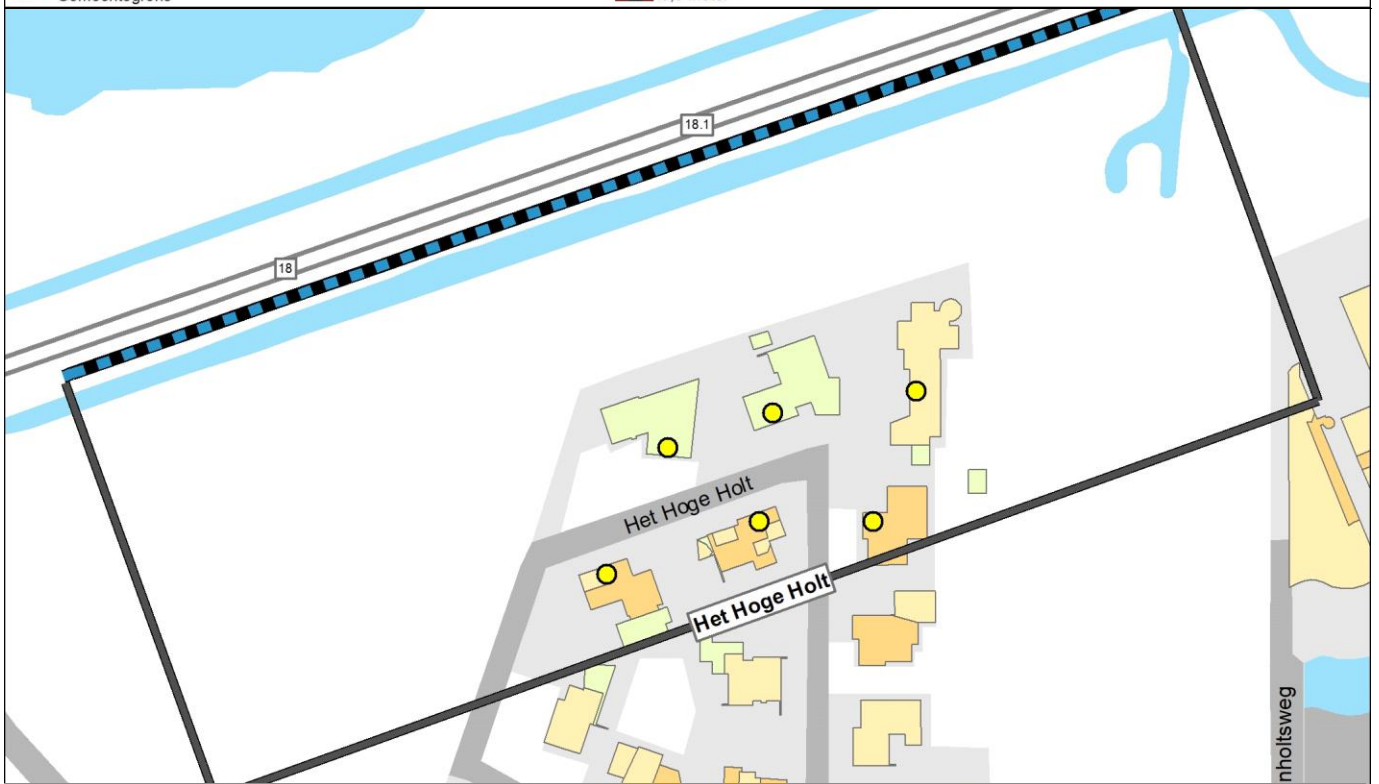
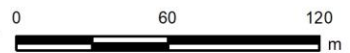
Vervolgens zijn voor alle clusters binnen de gemeente Hoogeveen de maatregelen weergegeven. Daarbij is per cluster één plaatje opgenomen.



Gemeente Hoogeveen cluster De Holtmaden

Legenda


● Knelpunt (voor maatregelen)	— Spoor	Schermmaatregel	Gebouwhoogte	Reflecterende bodemgebieden
● Sanering opgelost	— Spoor met raildempers	■ 1,0 meter	■ 1 - 4 meter	■ Overig
● Geen gevelisolatie	— Spoor met betonnen dwarsliggers	■ 1,5 meter	■ 5 - 7 meter	■ Weg
● Sanering en gevelonderzoek	— Nieuwe raildempers	■ 2,0 meter	■ 8 - 10 meter	■ Water
■ Onderzoeksgebied (Fase 1)	— Bestaand spooerscherm	■ 3,0 meter	■ 11 - 16 meter	
■ Onderzoeksgebied (Fase 2)	■ Stalen brug	■ 4,0 meter	■ Boven de 16 meter	
— Gemeentegrens		■ 5,0 meter		



Gemeente Hoogeveen cluster Het Hoge Holt

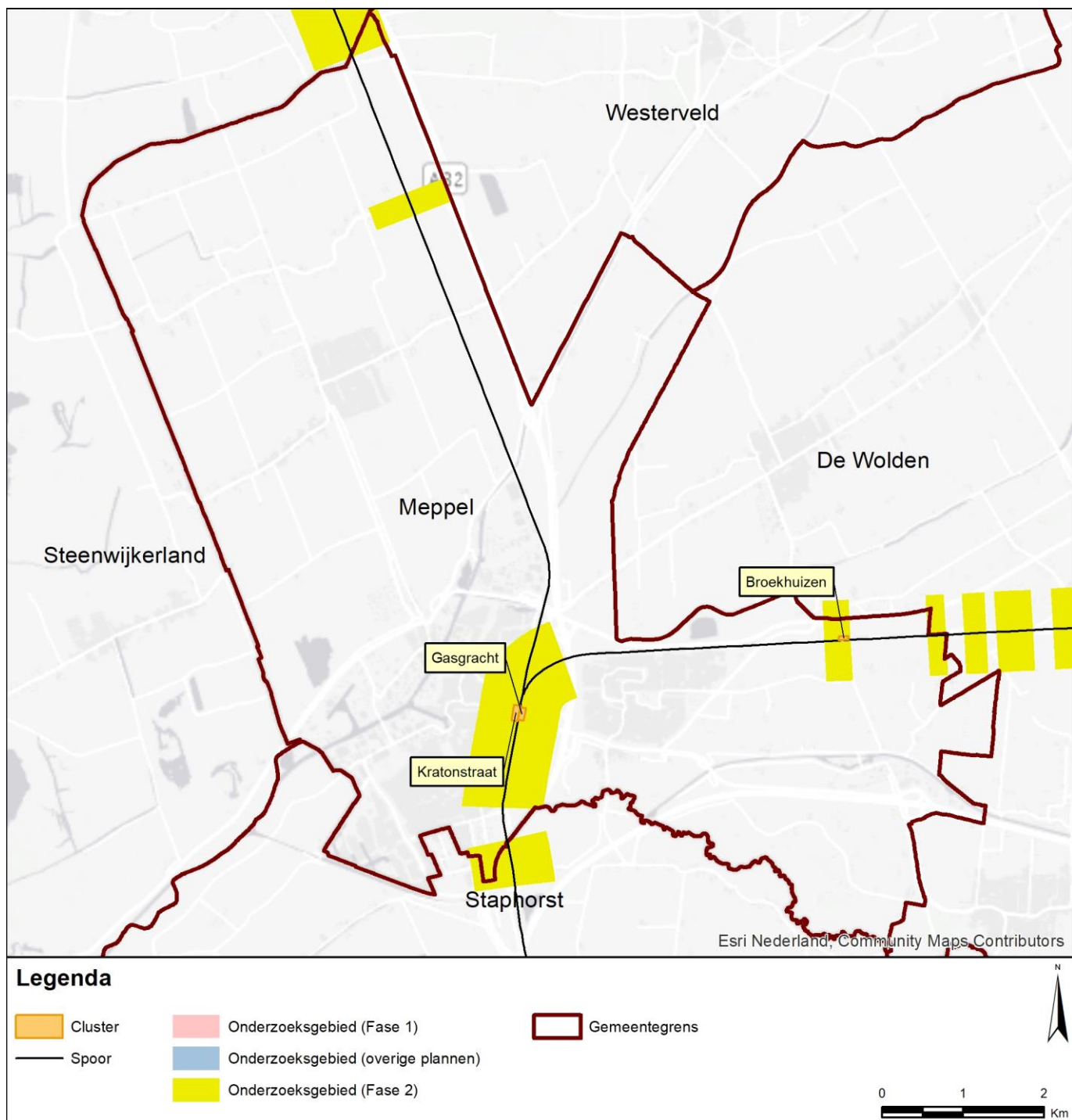
Legenda

● Knelpunt (voor maatregelen)	— Spoor	Schermmaatregel	Gebouwhoogte	Reflecterende bodemgebieden
● Sanering opgelost	— Spoor met raildempers	■ 1,0 meter	■ 1 - 4 meter	■ Overig
● Geen gevelisolatie	— Spoor met betonnen dwarsliggers	■ 1,5 meter	■ 5 - 7 meter	■ Weg
● Sanering en gevelonderzoek	— Nieuwe raildempers	■ 2,0 meter	■ 8 - 10 meter	■ Water
■ Onderzoeksgebied (Fase 1)	— Bestaand spooerscherm	■ 3,0 meter	■ 11 - 16 meter	
■ Onderzoeksgebied (Fase 2)	■ Stalen brug	■ 4,0 meter	■ Boven de 16 meter	
— Gemeentegrens		■ 5,0 meter		

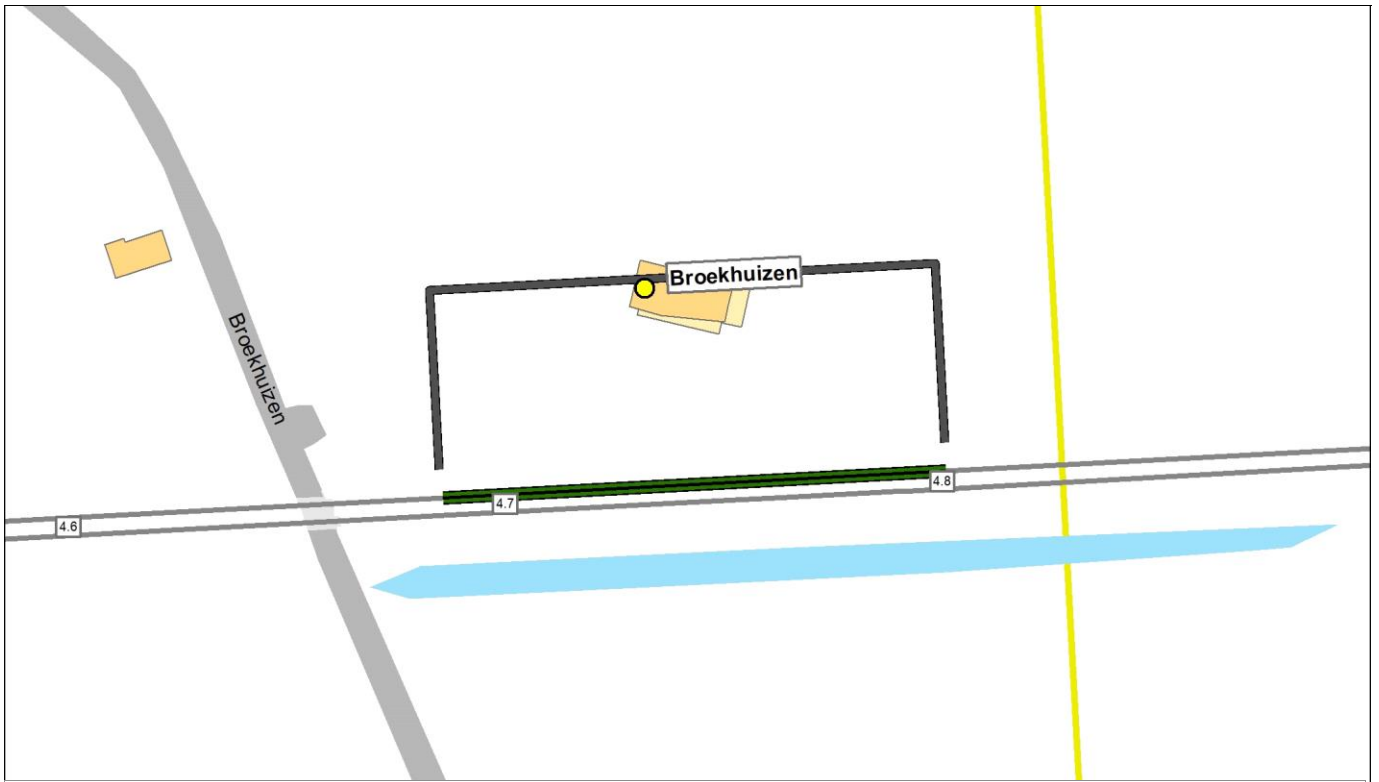


Gemeente Meppel

De onderstaande figuur geeft de clusters weer in de gemeente Meppel.



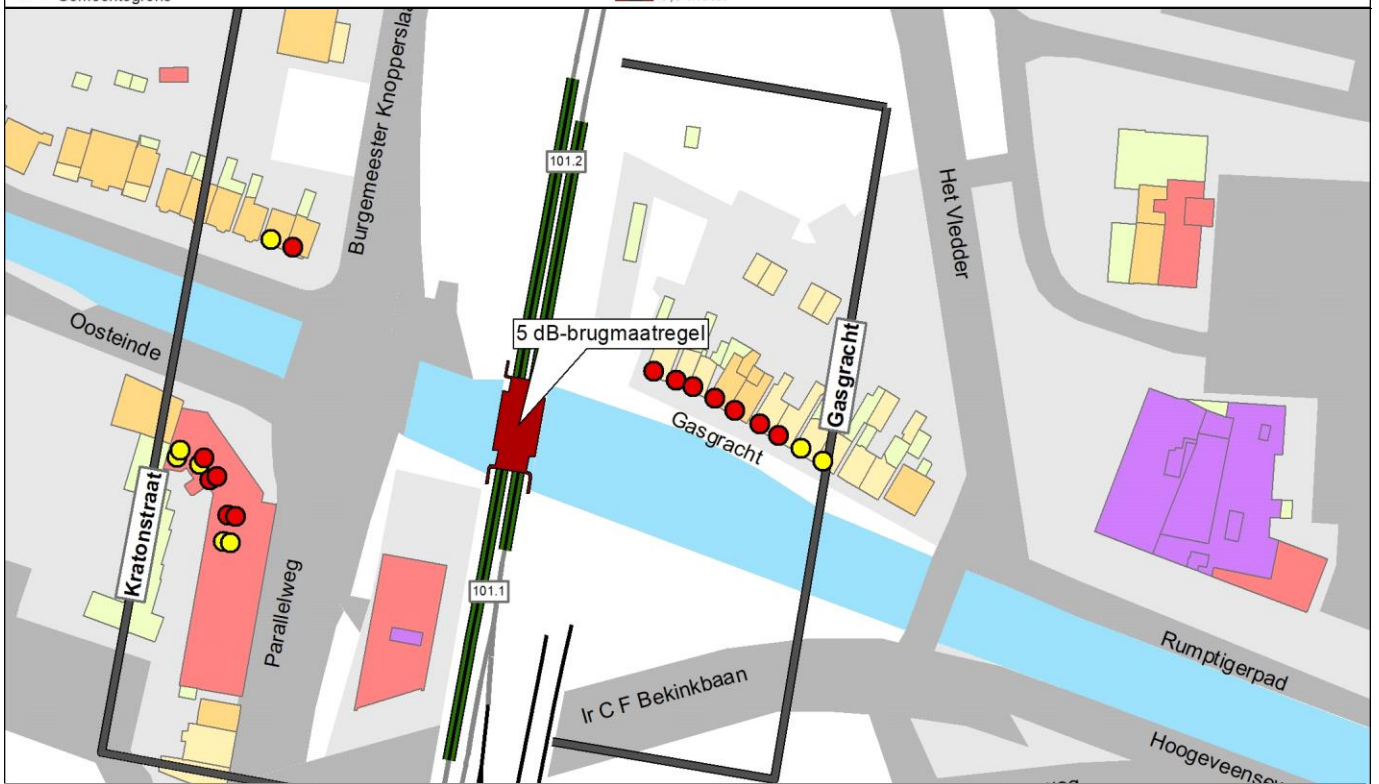
Vervolgens zijn voor alle clusters binnen de gemeente Meppel de maatregelen weergegeven. Daarbij is per cluster één plaatje opgenomen.



Gemeente Meppel cluster Broekhuizen

Legenda

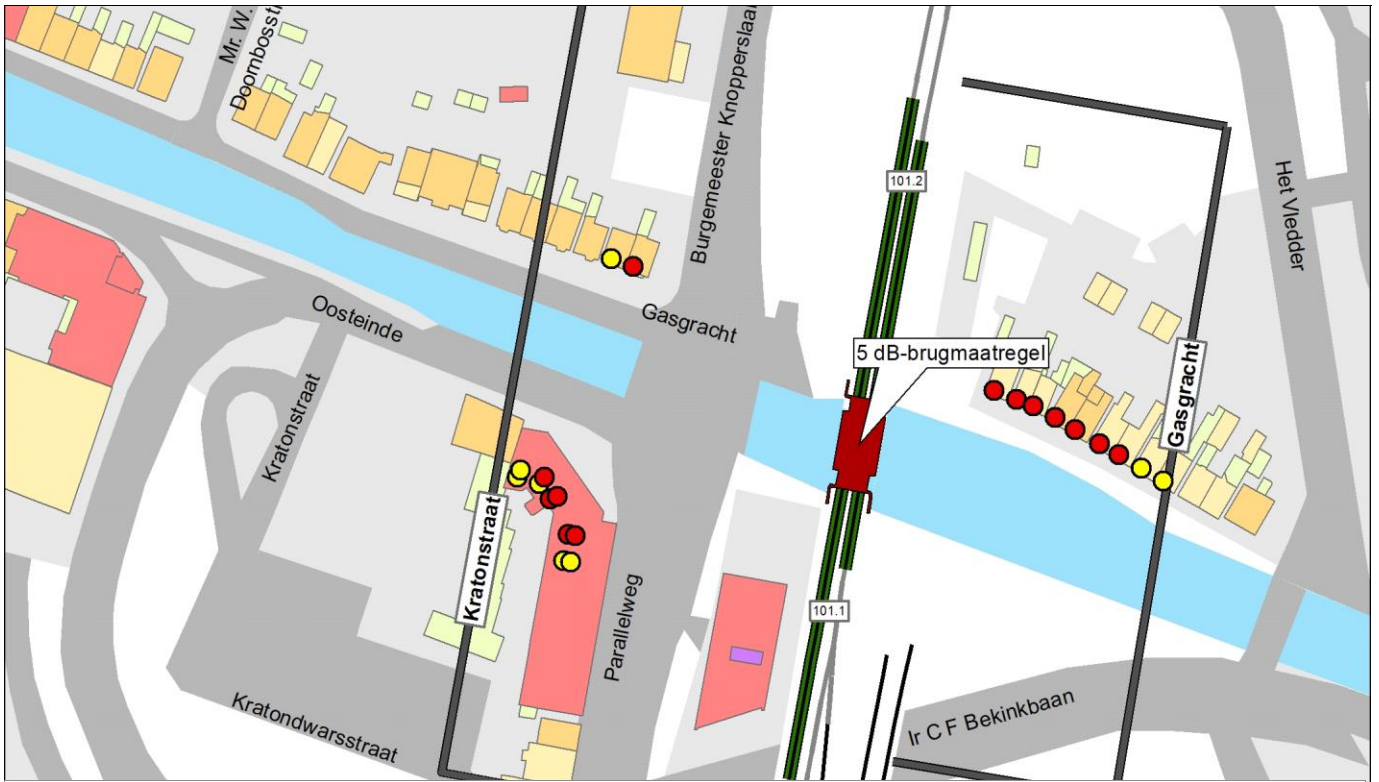
● Knelpunt (voor maatregelen)	— Spoor	Schermmaatregel	Gebouwhoogte	Reflecterende bodemgebieden
● Sanering opgelost	— Spoor met raildempers	■ 1,0 meter	■ 1 - 4 meter	■ Overig
● Geen gevelisolatie	— Spoor met betonnen dwarsliggers	■ 1,5 meter	■ 5 - 7 meter	■ Weg
● Sanering en gevelonderzoek	— Nieuwe raildempers	■ 2,0 meter	■ 8 - 10 meter	■ Water
■ Onderzoeksgebied (Fase 1)	— Bestaand spooerscherm	■ 3,0 meter	■ 11 - 16 meter	
■ Onderzoeksgebied (Fase 2)	■ Stalen brug	■ 4,0 meter	■ Boven de 16 meter	
— Gemeentegrens		■ 5,0 meter		



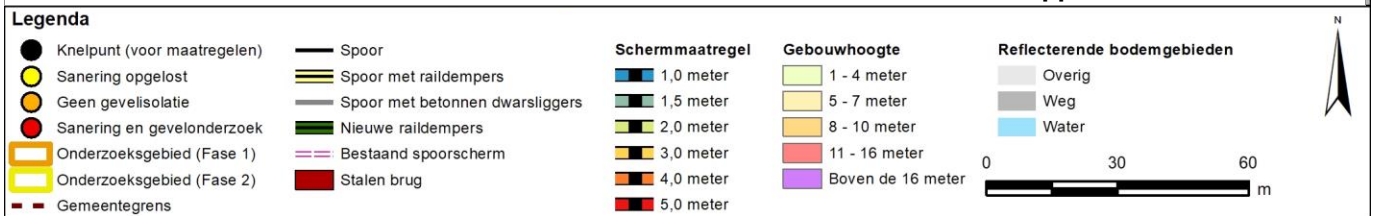
Gemeente Meppel cluster Gasgracht

Legenda

● Knelpunt (voor maatregelen)	— Spoor	Schermmaatregel	Gebouwhoogte	Reflecterende bodemgebieden
● Sanering opgelost	— Spoor met raildempers	■ 1,0 meter	■ 1 - 4 meter	■ Overig
● Geen gevelisolatie	— Spoor met betonnen dwarsliggers	■ 1,5 meter	■ 5 - 7 meter	■ Weg
● Sanering en gevelonderzoek	— Nieuwe raildempers	■ 2,0 meter	■ 8 - 10 meter	■ Water
■ Onderzoeksgebied (Fase 1)	— Bestaand spooerscherm	■ 3,0 meter	■ 11 - 16 meter	
■ Onderzoeksgebied (Fase 2)	■ Stalen brug	■ 4,0 meter	■ Boven de 16 meter	
— Gemeentegrens		■ 5,0 meter		

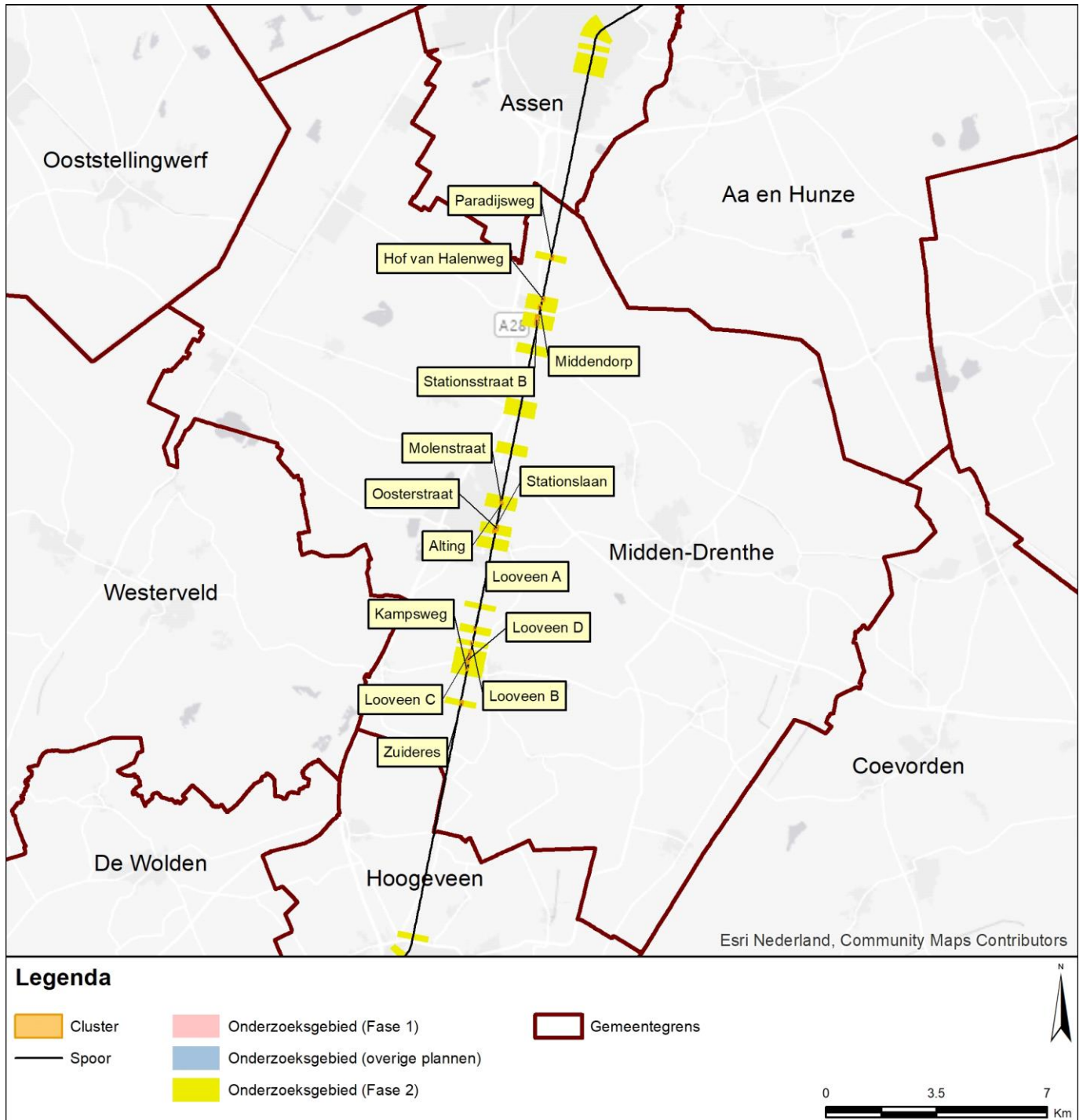


Gemeente Meppel cluster Kratonstraat



Gemeente Midden-Drenthe

De onderstaande figuur geeft de clusters weer in de gemeente Midden-Drenthe.



Vervolgens zijn voor alle clusters binnen de gemeente Midden-Drenthe de maatregelen weergegeven. Daarbij is per cluster één plaatje opgenomen.



Gemeente Midden-Drenthe cluster Alting

Legenda

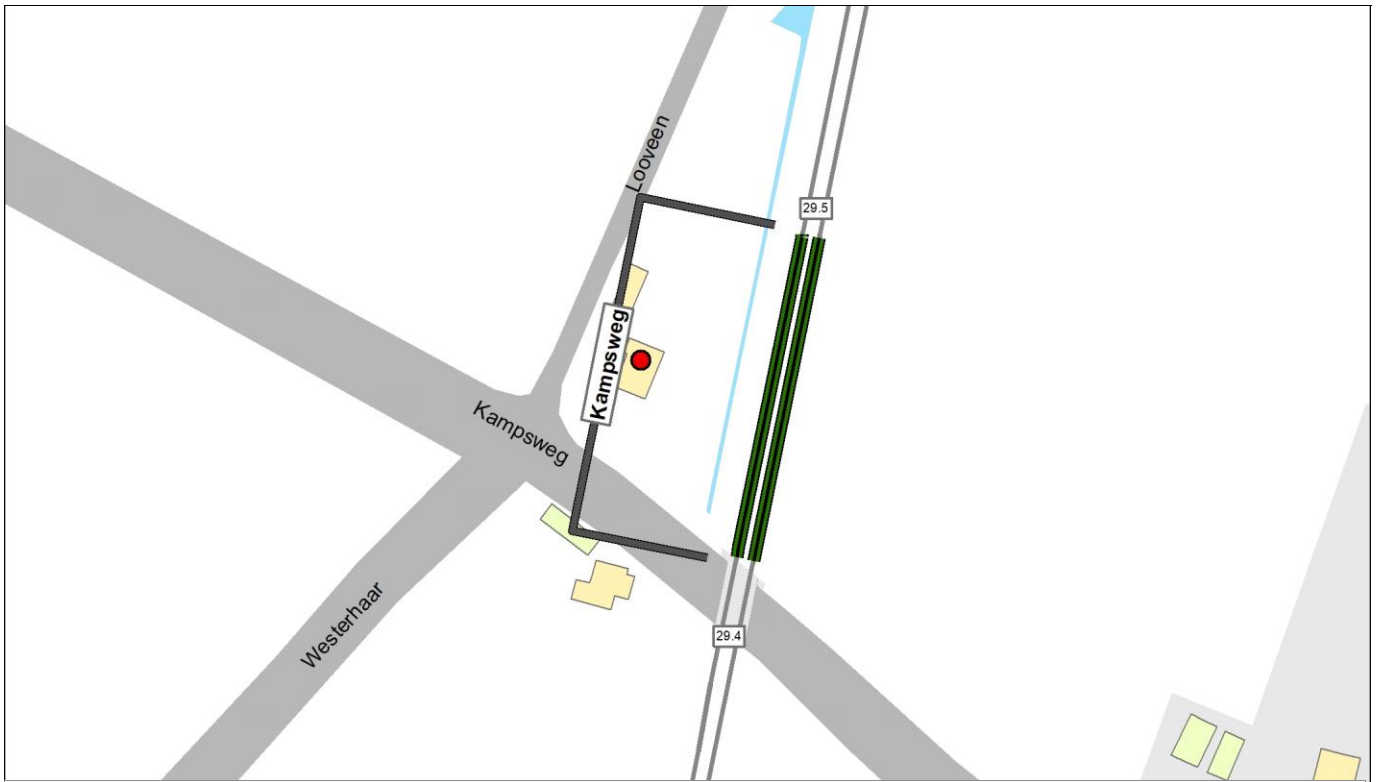
● Knelpunt (voor maatregelen)	— Spoor	Schermmaatregel	Gebouwhoogte	Reflecterende bodemgebieden
● Sanering opgelost	— Spoor met raildempers	■ 1,0 meter	■ 1 - 4 meter	■ Overig
● Geen gevelisolatie	— Spoor met betonnen dwarsliggers	■ 1,5 meter	■ 5 - 7 meter	■ Weg
● Sanering en gevelonderzoek	— Nieuwe raildempers	■ 2,0 meter	■ 8 - 10 meter	■ Water
■ Onderzoeksgebied (Fase 1)	— Bestaand spooerscherm	■ 3,0 meter	■ 11 - 16 meter	
■ Onderzoeksgebied (Fase 2)	■ Stalen brug	■ 4,0 meter	■ Boven de 16 meter	
— Gemeentegrens		■ 5,0 meter		



Gemeente Midden-Drenthe cluster Hof van Halenweg

Legenda

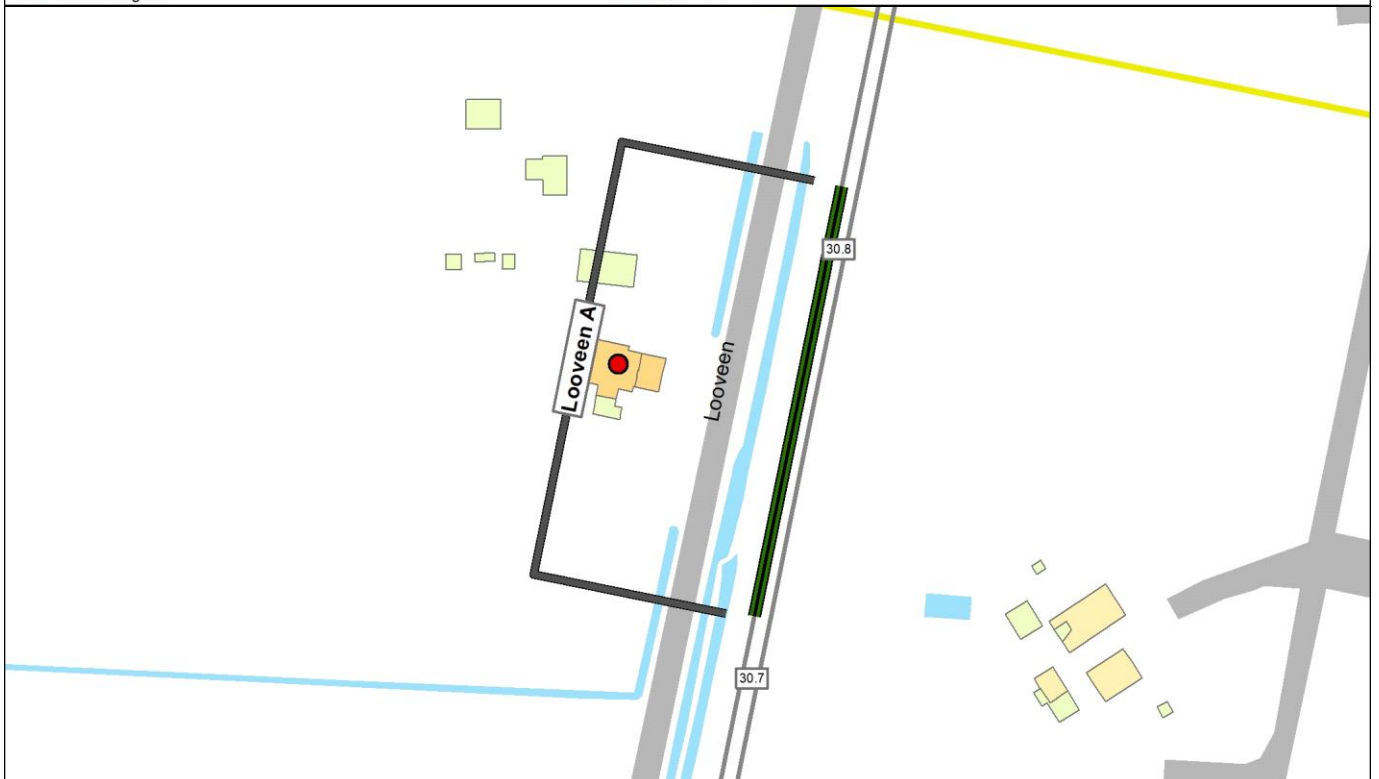
● Knelpunt (voor maatregelen)	— Spoor	Schermmaatregel	Gebouwhoogte	Reflecterende bodemgebieden
● Sanering opgelost	— Spoor met raildempers	■ 1,0 meter	■ 1 - 4 meter	■ Overig
● Geen gevelisolatie	— Spoor met betonnen dwarsliggers	■ 1,5 meter	■ 5 - 7 meter	■ Weg
● Sanering en gevelonderzoek	— Nieuwe raildempers	■ 2,0 meter	■ 8 - 10 meter	■ Water
■ Onderzoeksgebied (Fase 1)	— Bestaand spooerscherm	■ 3,0 meter	■ 11 - 16 meter	
■ Onderzoeksgebied (Fase 2)	■ Stalen brug	■ 4,0 meter	■ Boven de 16 meter	
— Gemeentegrens		■ 5,0 meter		



Gemeente Midden-Drenthe cluster Kampsweg

Legenda

● Knelpunt (voor maatregelen)	— Spoor	Schermmaatregel	Gebouwhoogte	Reflecterende bodemgebieden
● Sanering opgelost	— Spoor met raildempers	■ 1,0 meter	■ 1 - 4 meter	■ Overig
● Geen gevelisolatie	— Spoor met betonnen dwarsliggers	■ 1,5 meter	■ 5 - 7 meter	■ Weg
● Sanering en gevelonderzoek	— Nieuwe raildempers	■ 2,0 meter	■ 8 - 10 meter	■ Water
■ Onderzoeksgebied (Fase 1)	— Bestaand spooerscherm	■ 3,0 meter	■ 11 - 16 meter	
■ Onderzoeksgebied (Fase 2)	■ Stalen brug	■ 4,0 meter	■ Boven de 16 meter	
— Gemeentegrens		■ 5,0 meter		



Gemeente Midden-Drenthe cluster Looveen A

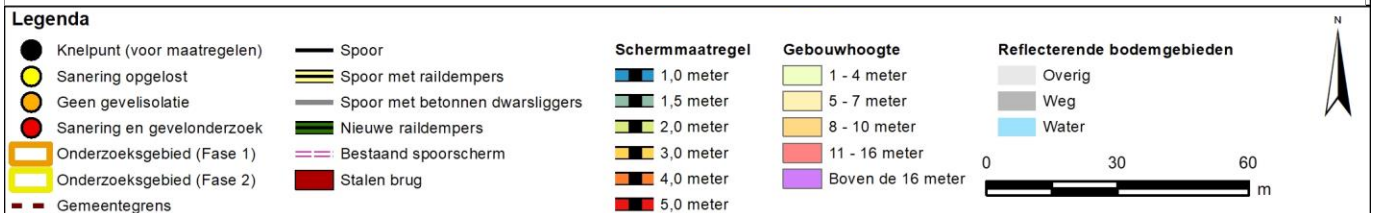
Legenda

● Knelpunt (voor maatregelen)	— Spoor	Schermmaatregel	Gebouwhoogte	Reflecterende bodemgebieden
● Sanering opgelost	— Spoor met raildempers	■ 1,0 meter	■ 1 - 4 meter	■ Overig
● Geen gevelisolatie	— Spoor met betonnen dwarsliggers	■ 1,5 meter	■ 5 - 7 meter	■ Weg
● Sanering en gevelonderzoek	— Nieuwe raildempers	■ 2,0 meter	■ 8 - 10 meter	■ Water
■ Onderzoeksgebied (Fase 1)	— Bestaand spooerscherm	■ 3,0 meter	■ 11 - 16 meter	
■ Onderzoeksgebied (Fase 2)	■ Stalen brug	■ 4,0 meter	■ Boven de 16 meter	
— Gemeentegrens		■ 5,0 meter		

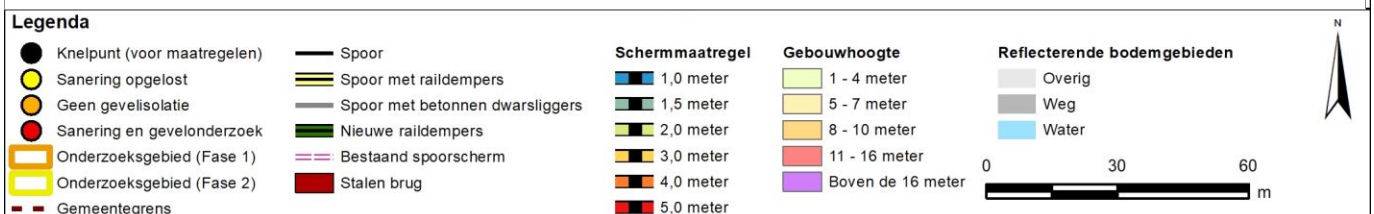




Gemeente Midden-Drenthe cluster Looveen B

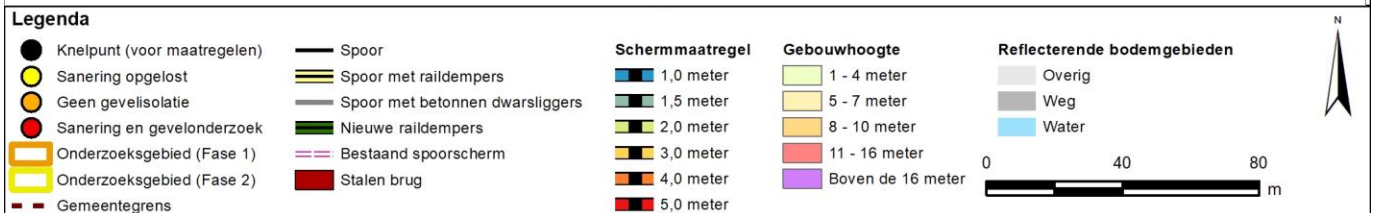


Gemeente Midden-Drenthe cluster Looveen C



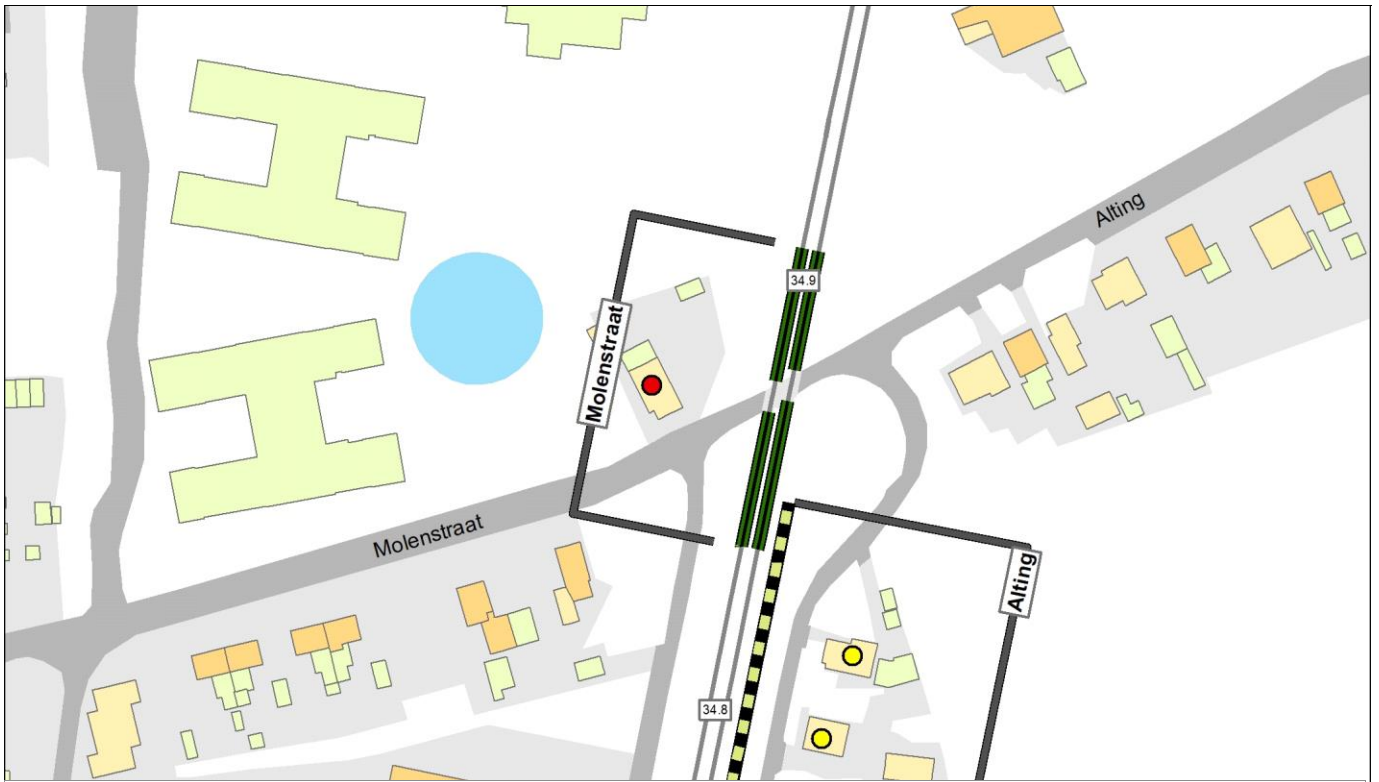


Gemeente Midden-Drenthe cluster Looveen D



Gemeente Midden-Drenthe cluster Middendorp

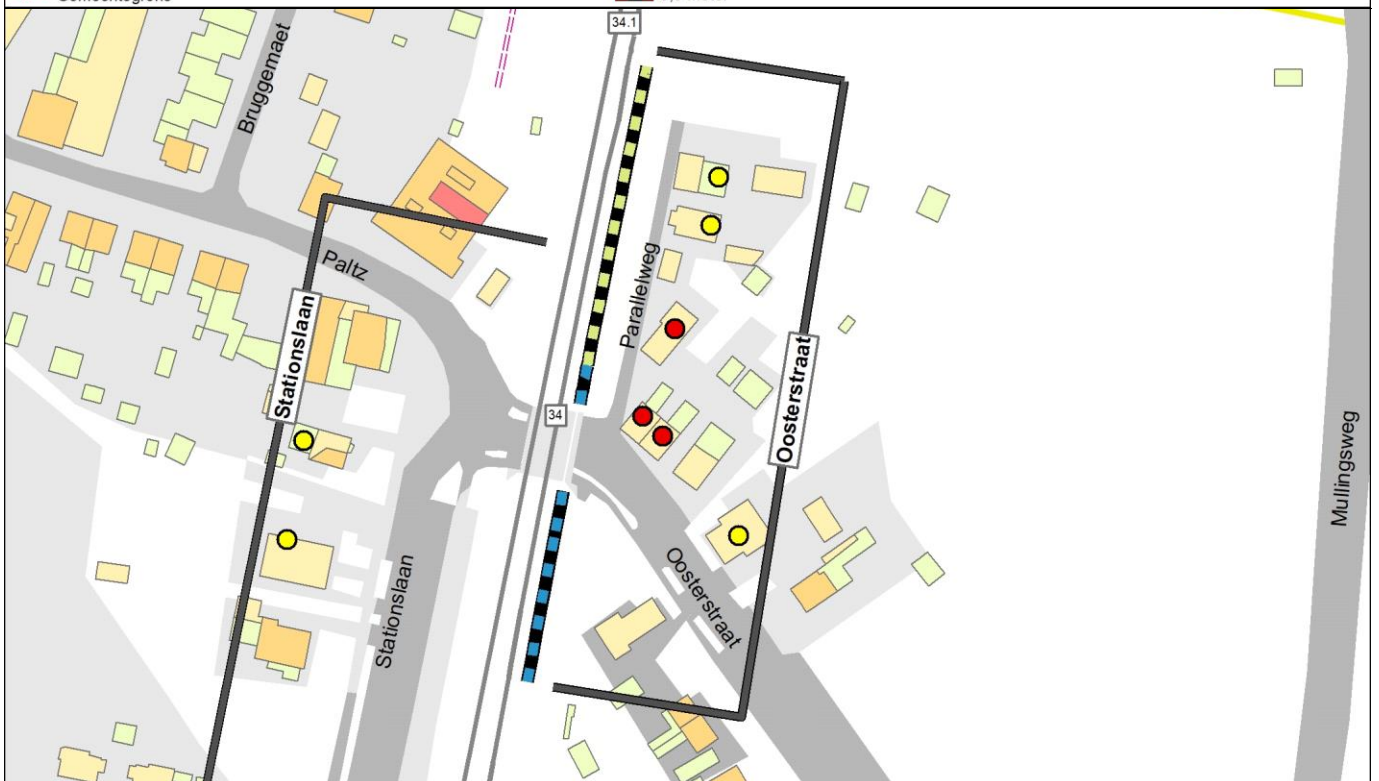




Gemeente Midden-Drenthe cluster Molenstraat

Legenda

● Knelpunt (voor maatregelen)	— Spoor	Schermmaatregel	Gebouwhoogte	Reflecterende bodemgebieden
● Sanering opgelost	— Spoor met raildempers	■ 1,0 meter	■ 1 - 4 meter	■ Overig
● Geen gevelisolatie	— Spoor met betonnen dwarsliggers	■ 1,5 meter	■ 5 - 7 meter	■ Weg
● Sanering en gevelonderzoek	— Nieuwe raildempers	■ 2,0 meter	■ 8 - 10 meter	■ Water
■ Onderzoeksgebied (Fase 1)	— Bestaand spooerscherm	■ 3,0 meter	■ 11 - 16 meter	
■ Onderzoeksgebied (Fase 2)	■ Stalen brug	■ 4,0 meter	■ Boven de 16 meter	
— Gemeentegrens		■ 5,0 meter		



Gemeente Midden-Drenthe cluster Oosterstraat

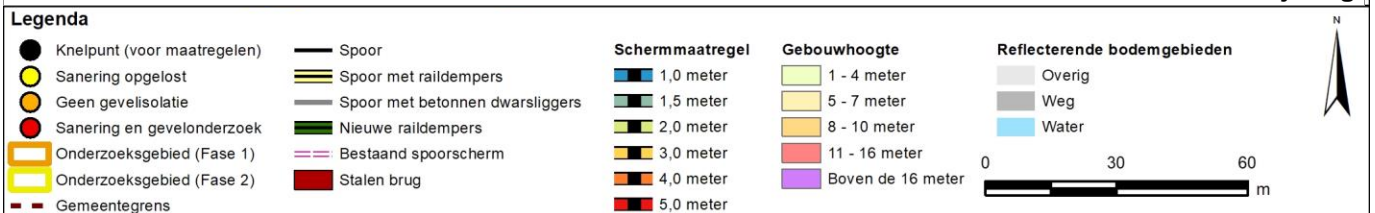
Legenda

● Knelpunt (voor maatregelen)	— Spoor	Schermmaatregel	Gebouwhoogte	Reflecterende bodemgebieden
● Sanering opgelost	— Spoor met raildempers	■ 1,0 meter	■ 1 - 4 meter	■ Overig
● Geen gevelisolatie	— Spoor met betonnen dwarsliggers	■ 1,5 meter	■ 5 - 7 meter	■ Weg
● Sanering en gevelonderzoek	— Nieuwe raildempers	■ 2,0 meter	■ 8 - 10 meter	■ Water
■ Onderzoeksgebied (Fase 1)	— Bestaand spooerscherm	■ 3,0 meter	■ 11 - 16 meter	
■ Onderzoeksgebied (Fase 2)	■ Stalen brug	■ 4,0 meter	■ Boven de 16 meter	
— Gemeentegrens		■ 5,0 meter		

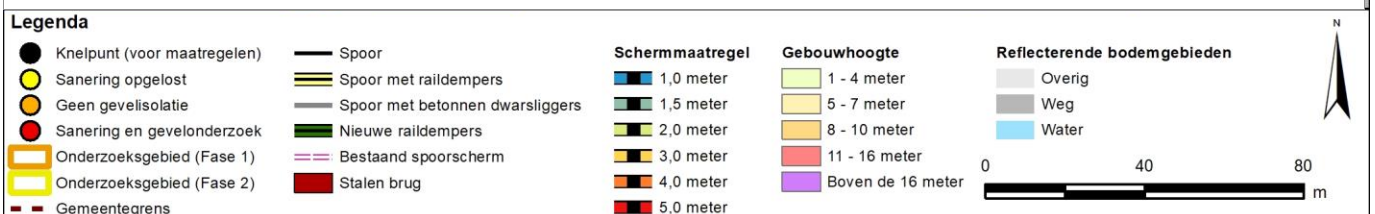




Gemeente Midden-Drenthe cluster Paradijsweg

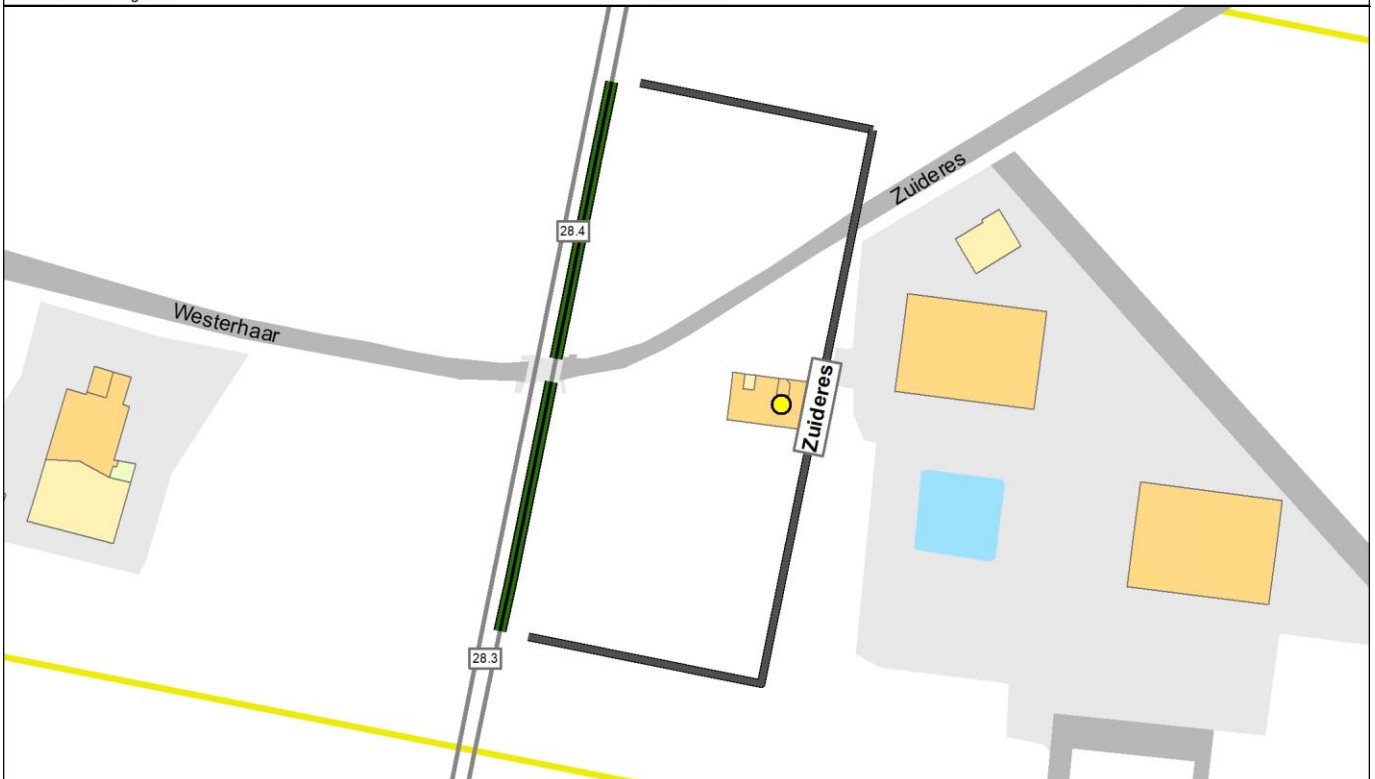
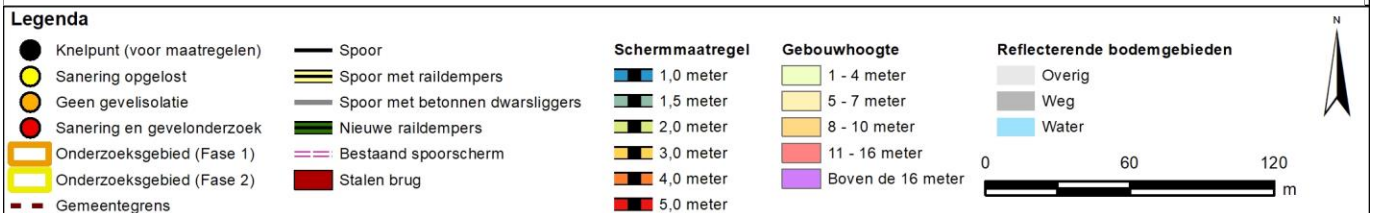


Gemeente Midden-Drenthe cluster Stationslaan

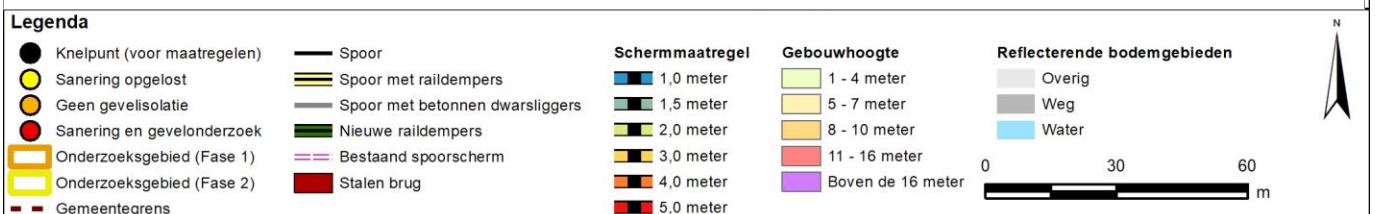




Gemeente Midden-Drenthe cluster Stationsstraat B

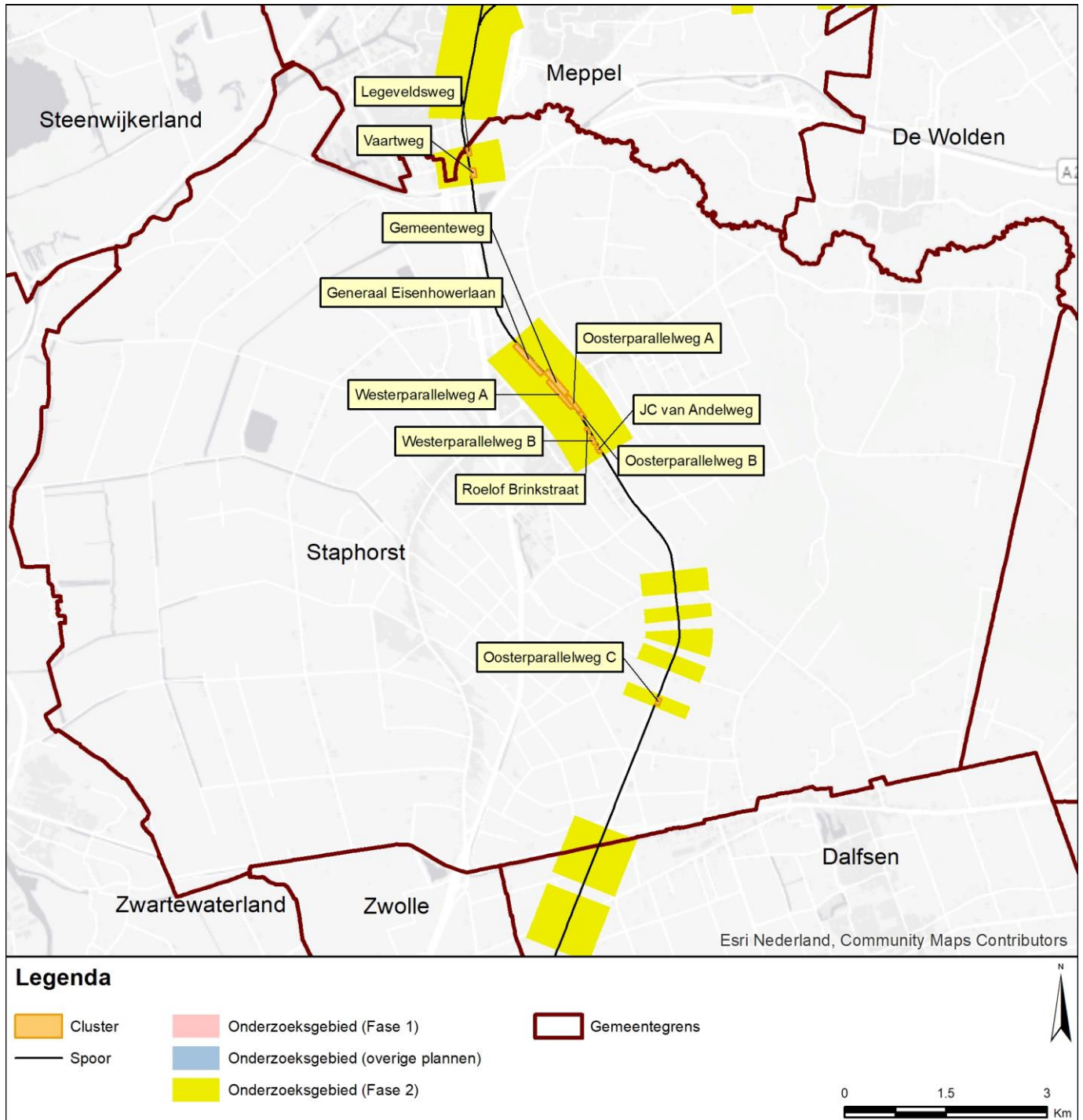


Gemeente Midden-Drenthe cluster Zuideres

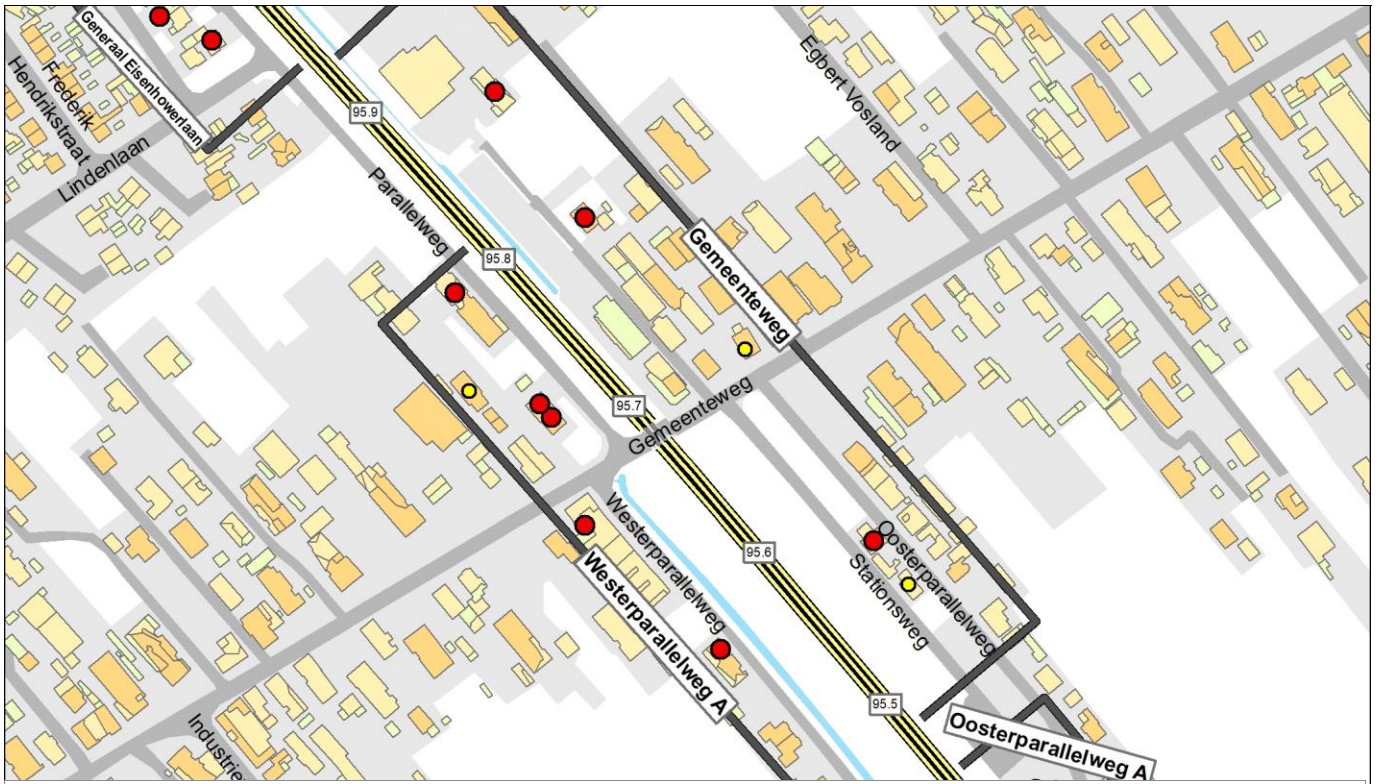


Gemeente Staphorst

De onderstaande figuur geeft de clusters weer in de gemeente Staphorst.



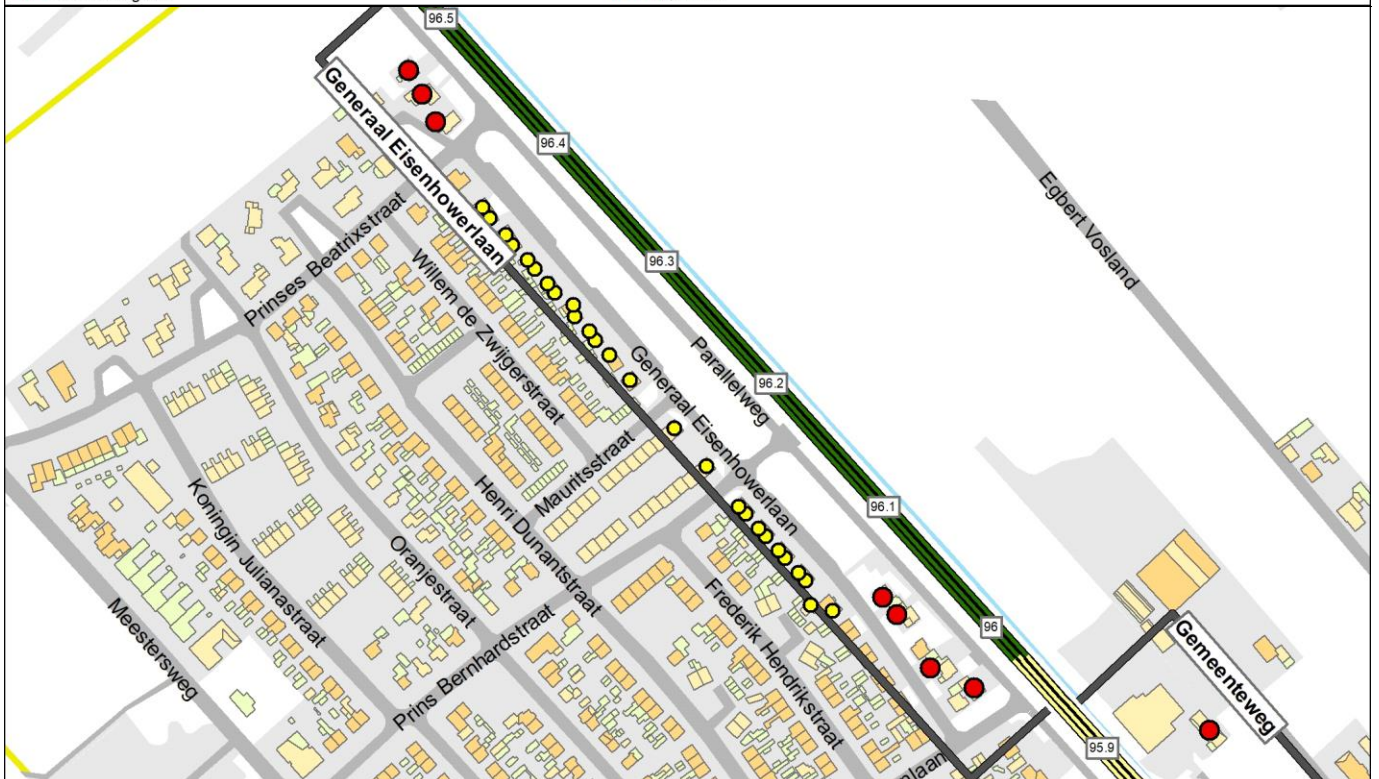
Vervolgens zijn voor alle clusters binnen de gemeente Staphorst de maatregelen weergegeven. Daarbij is per cluster één plaatje opgenomen.



Gemeente Staphorst cluster Gemeenteweg

Legenda

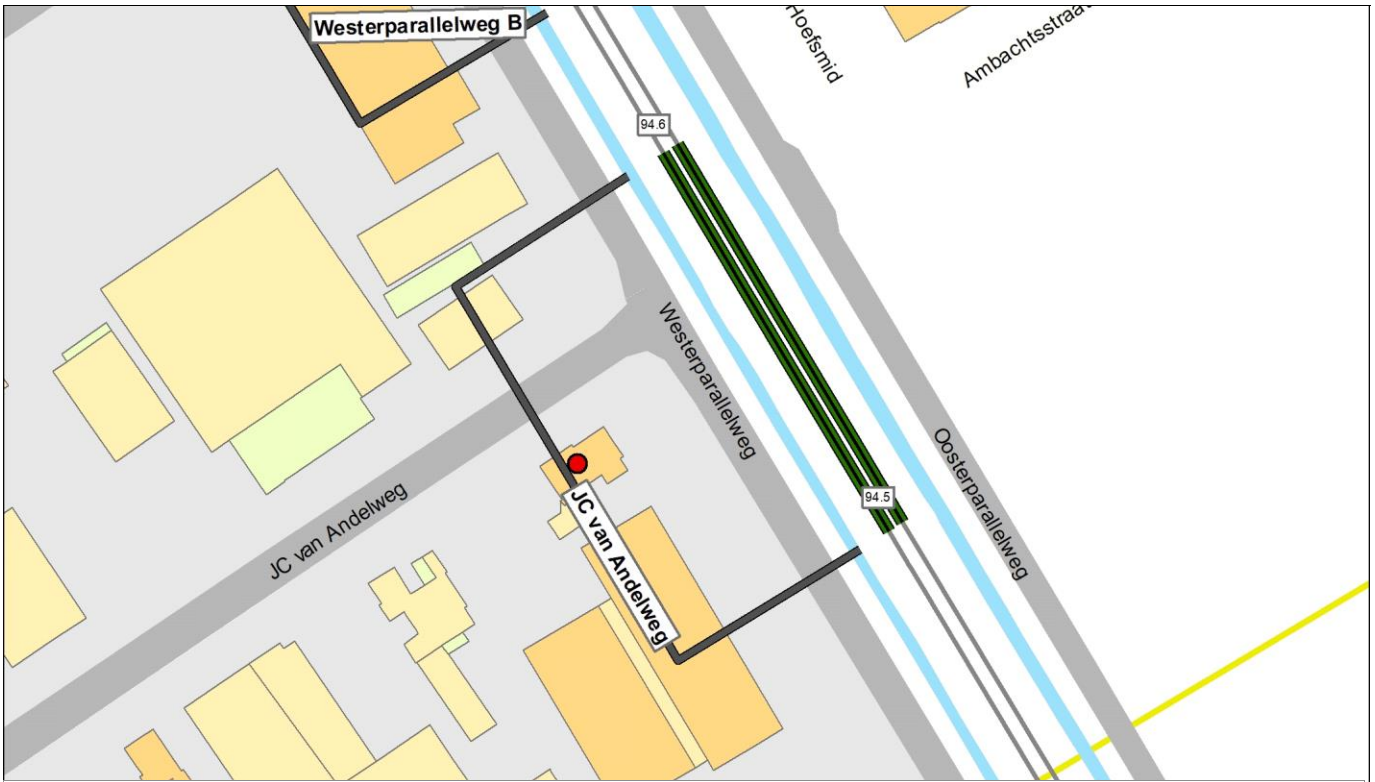
● Knelpunt (voor maatregelen)	— Spoor	Schermmaatregel	Gebouwhoogte	Reflecterende bodemgebieden
● Sanering opgelost	— Spoor met raildempers	■ 1,0 meter	■ 1 - 4 meter	■ Overig
● Geen gevelisolatie	— Spoor met betonnen dwarsliggers	■ 1,5 meter	■ 5 - 7 meter	■ Weg
● Sanering en gevelonderzoek	— Nieuwe raildempers	■ 2,0 meter	■ 8 - 10 meter	■ Water
■ Onderzoeksgebied (Fase 1)	— Bestaand spooerscherm	■ 3,0 meter	■ 11 - 16 meter	
■ Onderzoeksgebied (Fase 2)	■ Stalen brug	■ 4,0 meter	■ Boven de 16 meter	
— Gemeentegrens		■ 5,0 meter		



Gemeente Staphorst cluster Generaal Eisenhowerlaan

Legenda

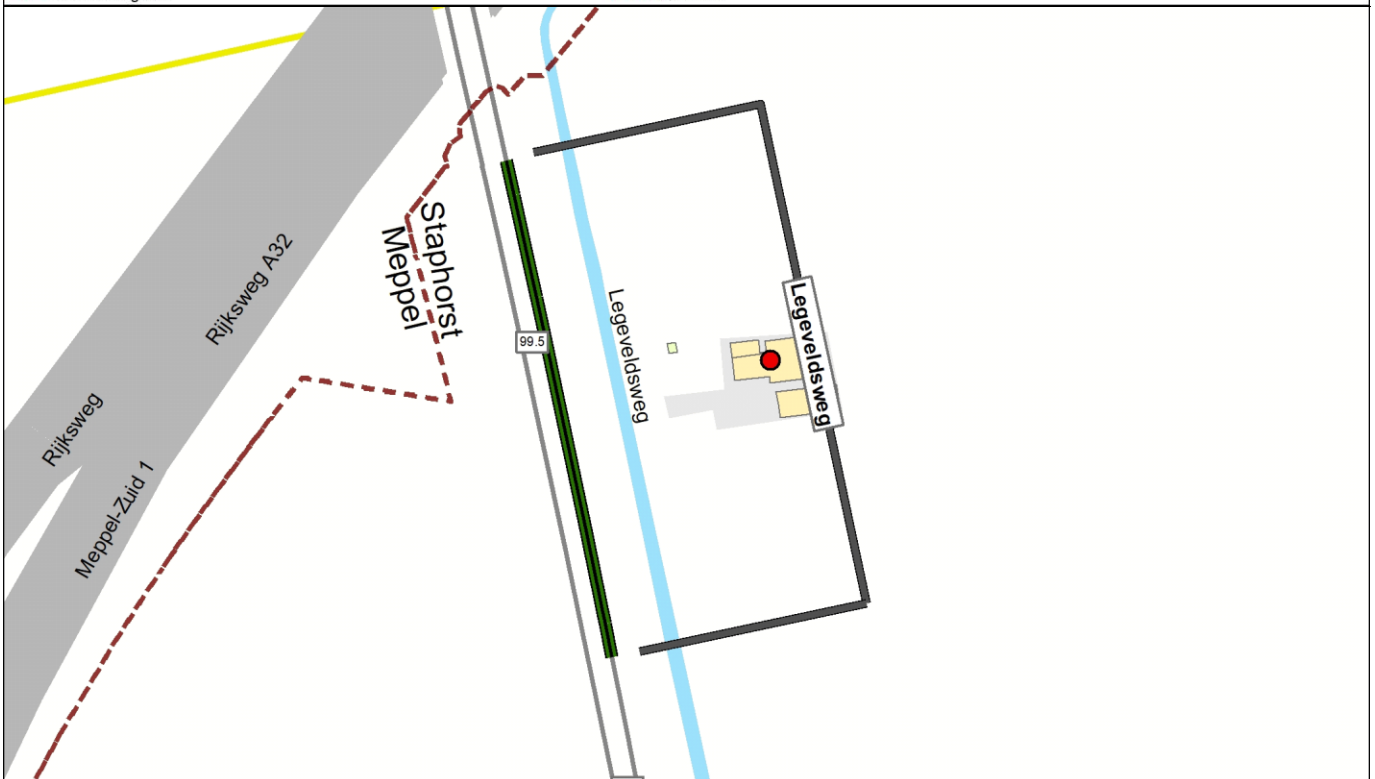
● Knelpunt (voor maatregelen)	— Spoor	Schermmaatregel	Gebouwhoogte	Reflecterende bodemgebieden
● Sanering opgelost	— Spoor met raildempers	■ 1,0 meter	■ 1 - 4 meter	■ Overig
● Geen gevelisolatie	— Spoor met betonnen dwarsliggers	■ 1,5 meter	■ 5 - 7 meter	■ Weg
● Sanering en gevelonderzoek	— Nieuwe raildempers	■ 2,0 meter	■ 8 - 10 meter	■ Water
■ Onderzoeksgebied (Fase 1)	— Bestaand spooerscherm	■ 3,0 meter	■ 11 - 16 meter	
■ Onderzoeksgebied (Fase 2)	■ Stalen brug	■ 4,0 meter	■ Boven de 16 meter	
— Gemeentegrens		■ 5,0 meter		



Gemeente Staphorst cluster JC van Andelweg

Legenda

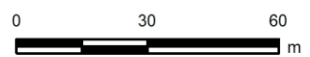
● Knelpunt (voor maatregelen)	— Spoor	Schermmaatregel	Gebouwhoogte	Reflecterende bodemgebieden
● Sanering opgelost	— Spoor met raildempers	■ 1,0 meter	■ 1 - 4 meter	■ Overig
● Geen gevelisolatie	— Spoor met betonnen dwarsliggers	■ 1,5 meter	■ 5 - 7 meter	■ Weg
● Sanering en gevelonderzoek	— Nieuwe raildempers	■ 2,0 meter	■ 8 - 10 meter	■ Water
■ Onderzoeksgebied (Fase 1)	— Bestaand spooerscherm	■ 3,0 meter	■ 11 - 16 meter	
■ Onderzoeksgebied (Fase 2)	■ Stalen brug	■ 4,0 meter	■ Boven de 16 meter	
— Gemeentegrens		■ 5,0 meter		

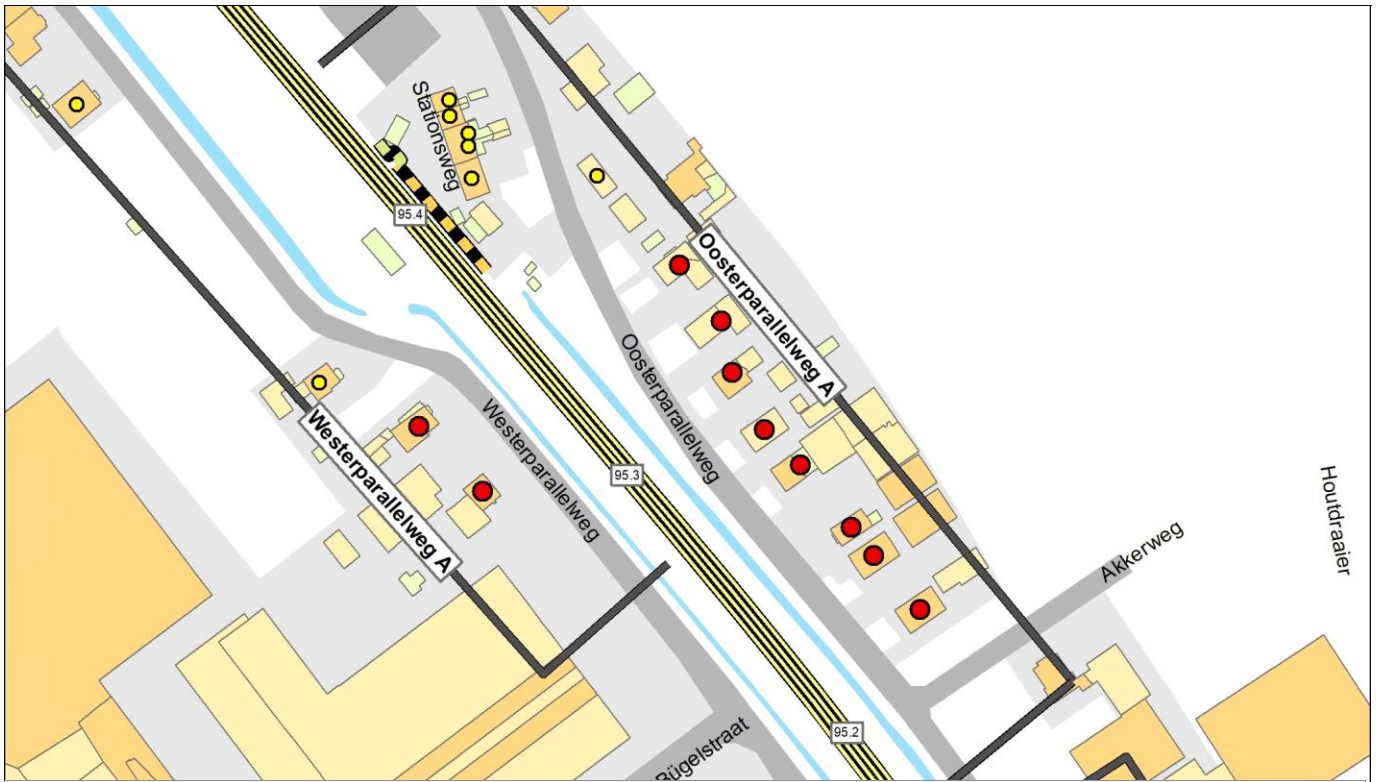


Gemeente Staphorst cluster Legeveldsweg

Legenda

● Knelpunt (voor maatregelen)	— Spoor	Schermmaatregel	Gebouwhoogte	Reflecterende bodemgebieden
● Sanering opgelost	— Spoor met raildempers	■ 1,0 meter	■ 1 - 4 meter	■ Overig
● Geen gevelisolatie	— Spoor met betonnen dwarsliggers	■ 1,5 meter	■ 5 - 7 meter	■ Weg
● Sanering en gevelonderzoek	— Nieuwe raildempers	■ 2,0 meter	■ 8 - 10 meter	■ Water
■ Onderzoeksgebied (Fase 1)	— Bestaand spooerscherm	■ 3,0 meter	■ 11 - 16 meter	
■ Onderzoeksgebied (Fase 2)	■ Stalen brug	■ 4,0 meter	■ Boven de 16 meter	
— Gemeentegrens		■ 5,0 meter		

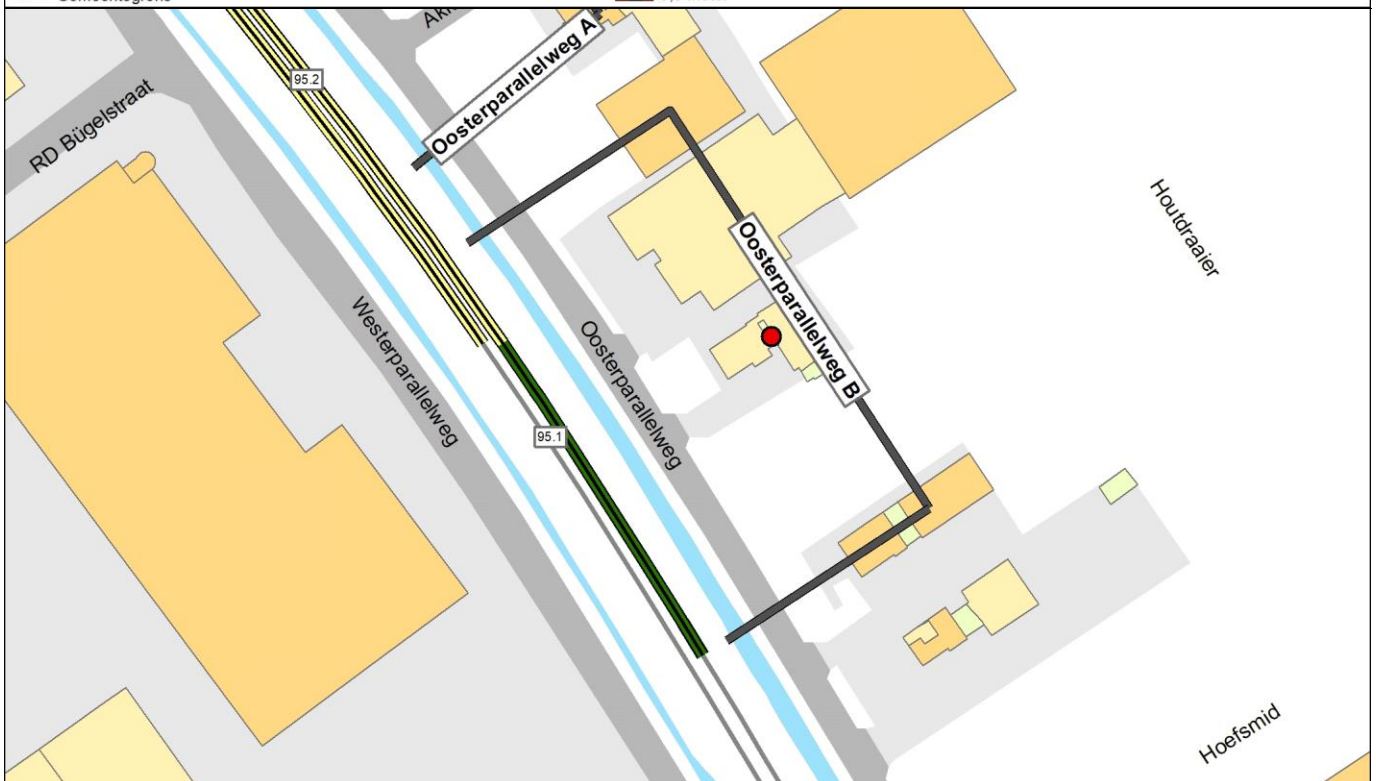
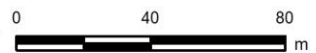




Gemeente Staphorst cluster Oosterparallelweg A

Legenda

● Knelpunt (voor maatregelen)	— Spoor	Schermmaatregel	Gebouwhoogte	Reflecterende bodemgebieden
● Sanering opgelost	— Spoor met raildempers	■ 1,0 meter	■ 1 - 4 meter	■ Overig
● Geen gevelisolatie	— Spoor met betonnen dwarsliggers	■ 1,5 meter	■ 5 - 7 meter	■ Weg
● Sanering en gevelonderzoek	— Nieuwe raildempers	■ 2,0 meter	■ 8 - 10 meter	■ Water
■ Onderzoeksgebied (Fase 1)	— Bestaand spooerscherm	■ 3,0 meter	■ 11 - 16 meter	
■ Onderzoeksgebied (Fase 2)	■ Stalen brug	■ 4,0 meter	■ Boven de 16 meter	
— Gemeentegrens		■ 5,0 meter		

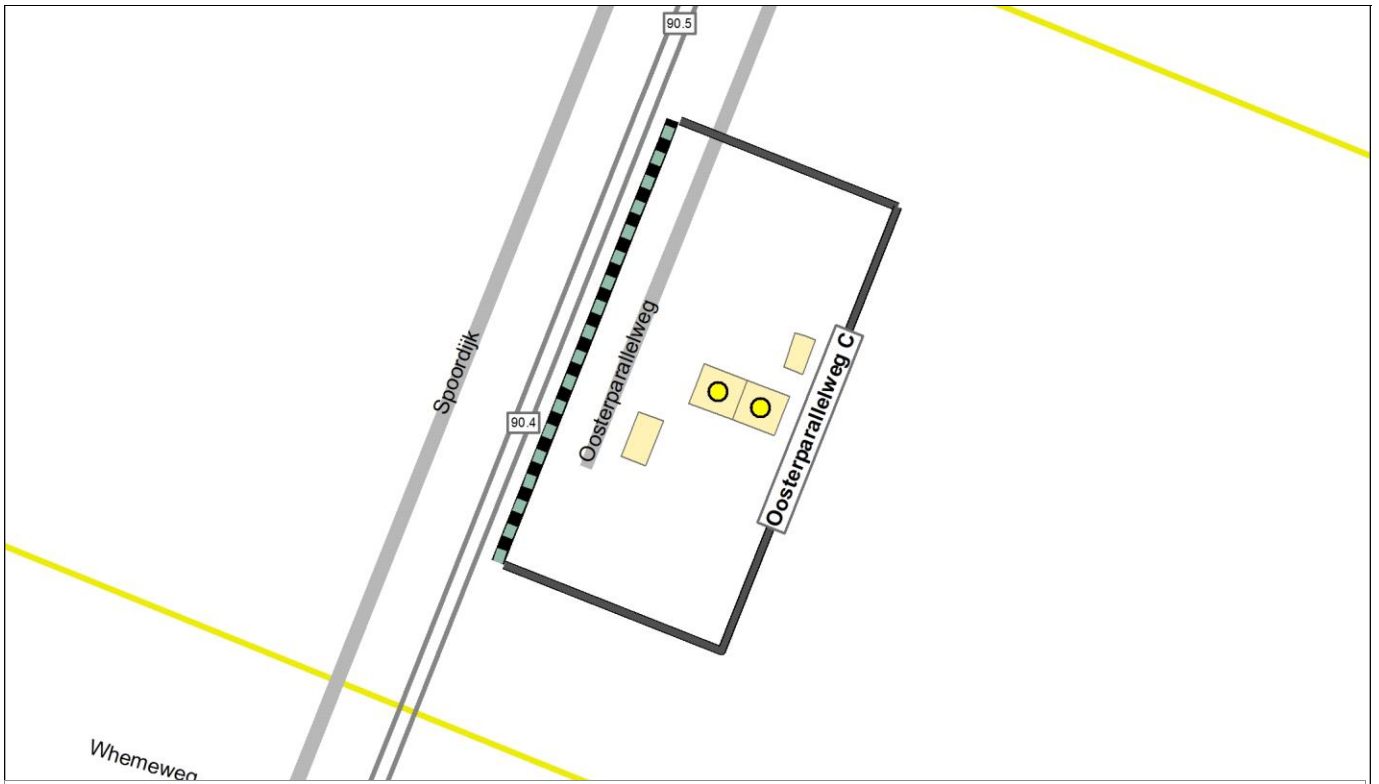


Gemeente Staphorst cluster Oosterparallelweg B

Legenda

● Knelpunt (voor maatregelen)	— Spoor	Schermmaatregel	Gebouwhoogte	Reflecterende bodemgebieden
● Sanering opgelost	— Spoor met raildempers	■ 1,0 meter	■ 1 - 4 meter	■ Overig
● Geen gevelisolatie	— Spoor met betonnen dwarsliggers	■ 1,5 meter	■ 5 - 7 meter	■ Weg
● Sanering en gevelonderzoek	— Nieuwe raildempers	■ 2,0 meter	■ 8 - 10 meter	■ Water
■ Onderzoeksgebied (Fase 1)	— Bestaand spooerscherm	■ 3,0 meter	■ 11 - 16 meter	
■ Onderzoeksgebied (Fase 2)	■ Stalen brug	■ 4,0 meter	■ Boven de 16 meter	
— Gemeentegrens		■ 5,0 meter		

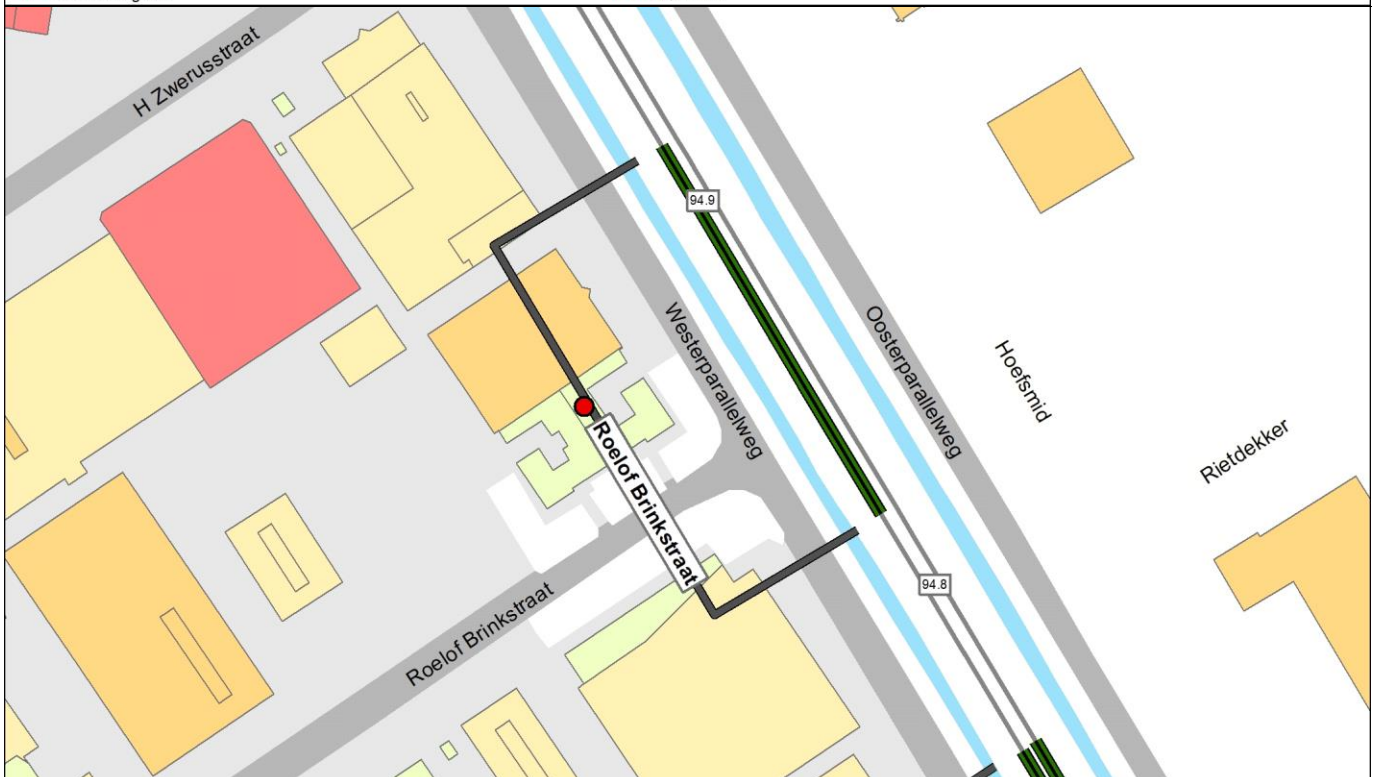
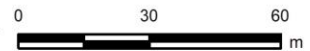




Gemeente Staphorst cluster Oosterparallelweg C

Legenda

● Knelpunt (voor maatregelen)	— Spoor	Schermmaatregel	Gebouwhoogte	Reflecterende bodemgebieden
● Sanering opgelost	— Spoor met raildempers	■ 1,0 meter	■ 1 - 4 meter	■ Overig
● Geen gevelisolatie	— Spoor met betonnen dwarsliggers	■ 1,5 meter	■ 5 - 7 meter	■ Weg
● Sanering en gevelonderzoek	— Nieuwe raildempers	■ 2,0 meter	■ 8 - 10 meter	■ Water
■ Onderzoeksgebied (Fase 1)	— Bestaand spooorscherm	■ 3,0 meter	■ 11 - 16 meter	
■ Onderzoeksgebied (Fase 2)	■ Stalen brug	■ 4,0 meter	■ Boven de 16 meter	
— Gemeentegrens		■ 5,0 meter		

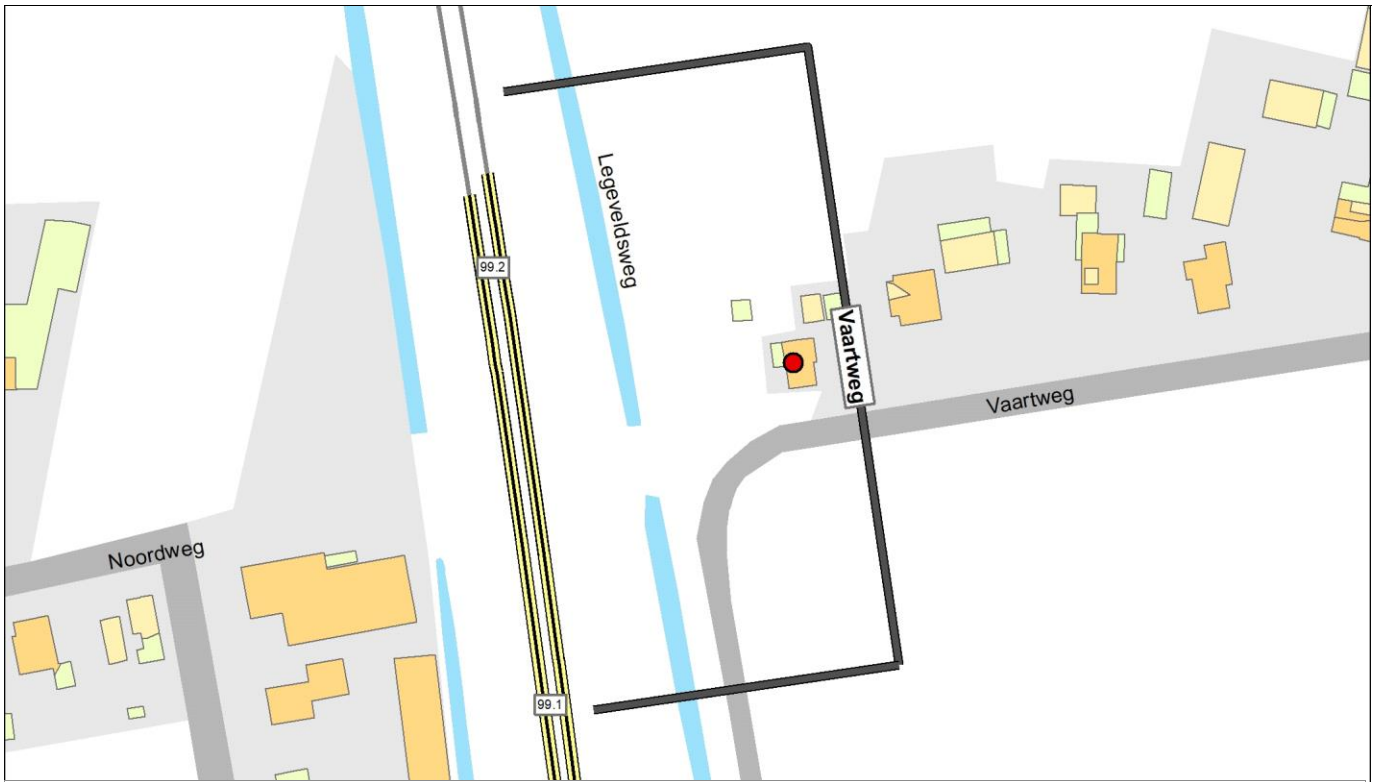


Gemeente Staphorst cluster Roelof Brinkstraat

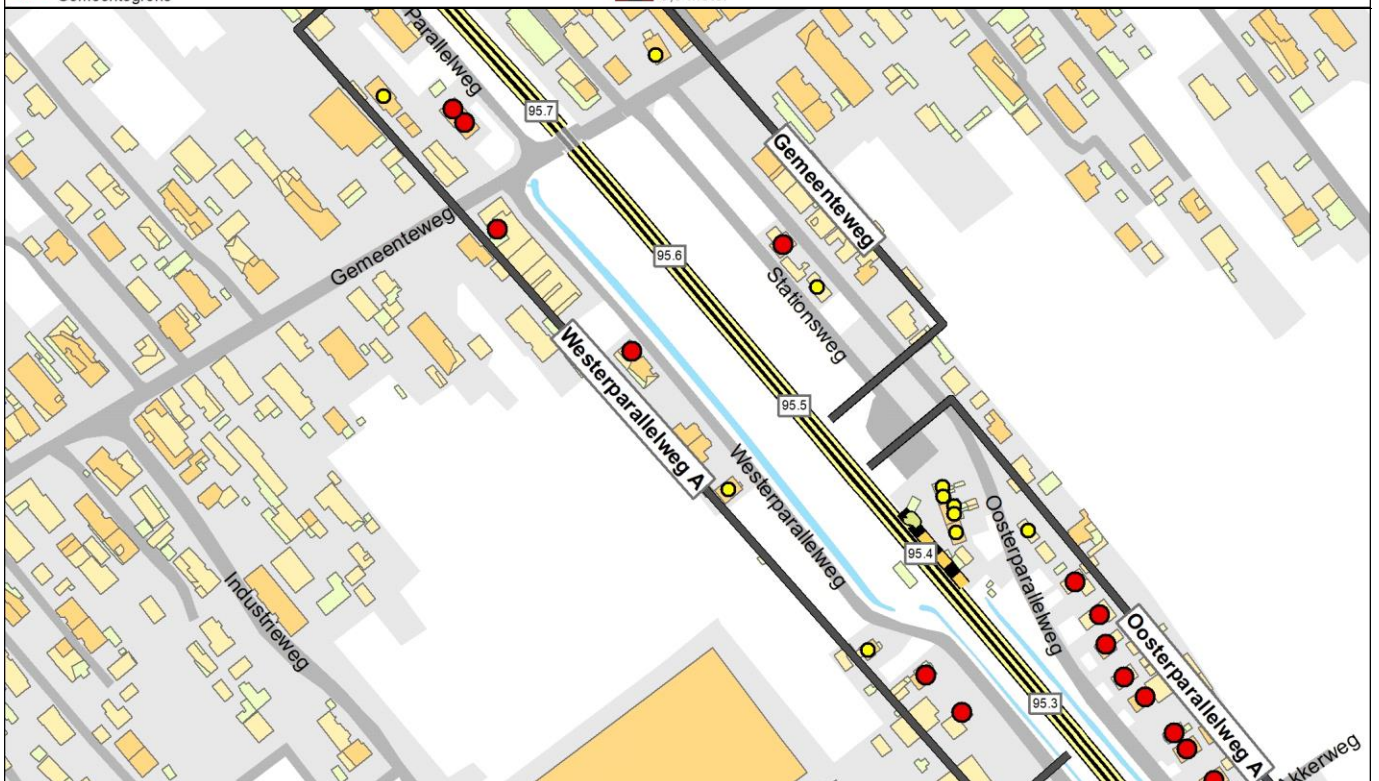
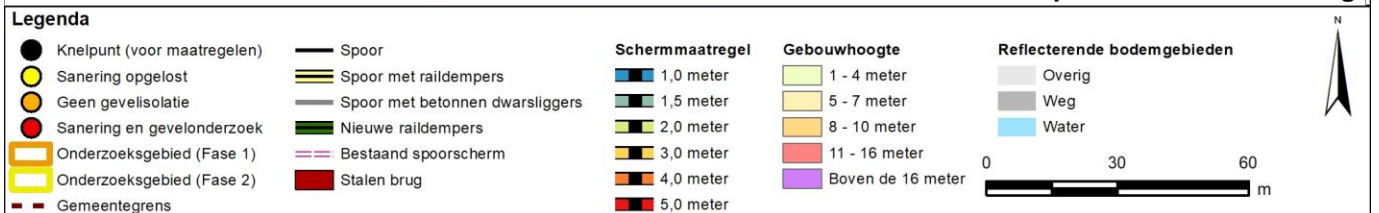
Legenda

● Knelpunt (voor maatregelen)	— Spoor	Schermmaatregel	Gebouwhoogte	Reflecterende bodemgebieden
● Sanering opgelost	— Spoor met raildempers	■ 1,0 meter	■ 1 - 4 meter	■ Overig
● Geen gevelisolatie	— Spoor met betonnen dwarsliggers	■ 1,5 meter	■ 5 - 7 meter	■ Weg
● Sanering en gevelonderzoek	— Nieuwe raildempers	■ 2,0 meter	■ 8 - 10 meter	■ Water
■ Onderzoeksgebied (Fase 1)	— Bestaand spooorscherm	■ 3,0 meter	■ 11 - 16 meter	
■ Onderzoeksgebied (Fase 2)	■ Stalen brug	■ 4,0 meter	■ Boven de 16 meter	
— Gemeentegrens		■ 5,0 meter		



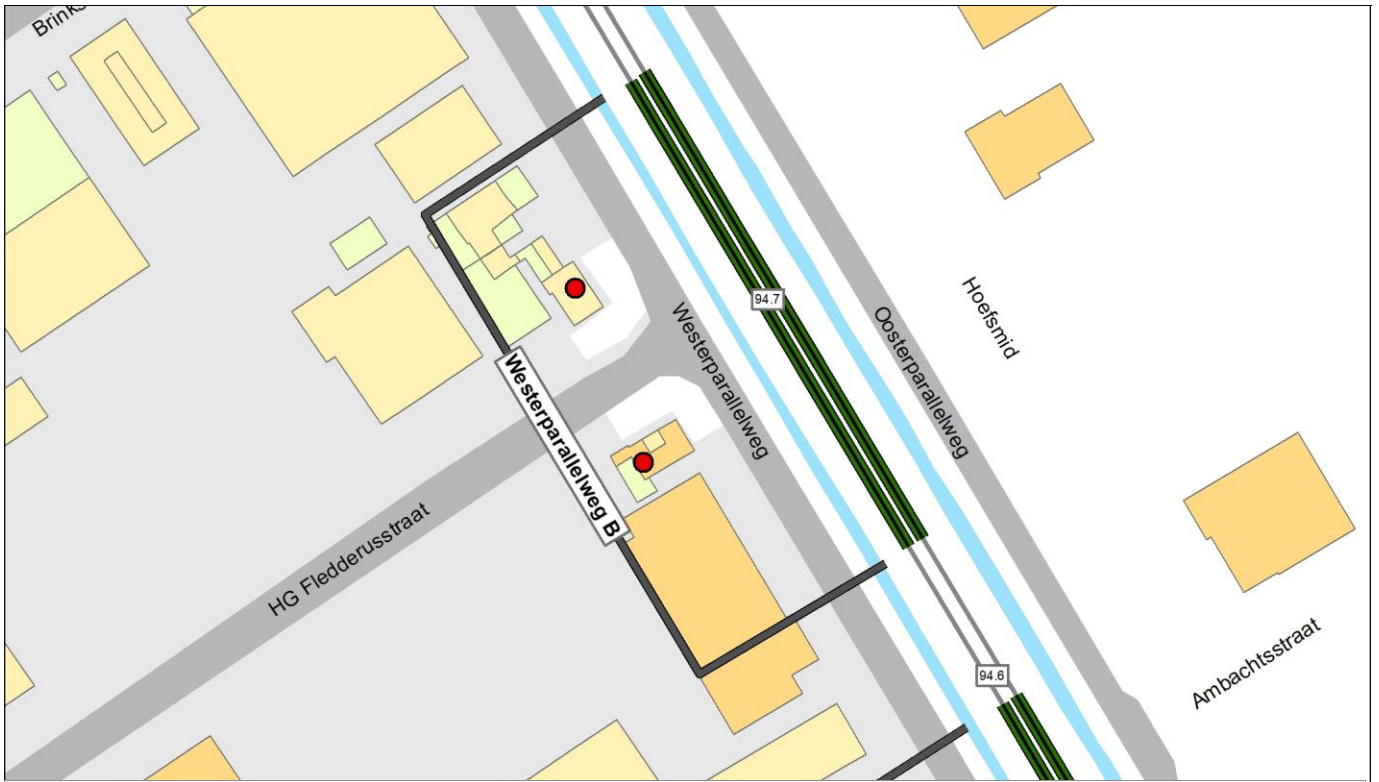


Gemeente Staphorst cluster Vaartweg



Gemeente Staphorst cluster Westerparallelweg A





Gemeente Staphorst cluster Westerparallelweg B

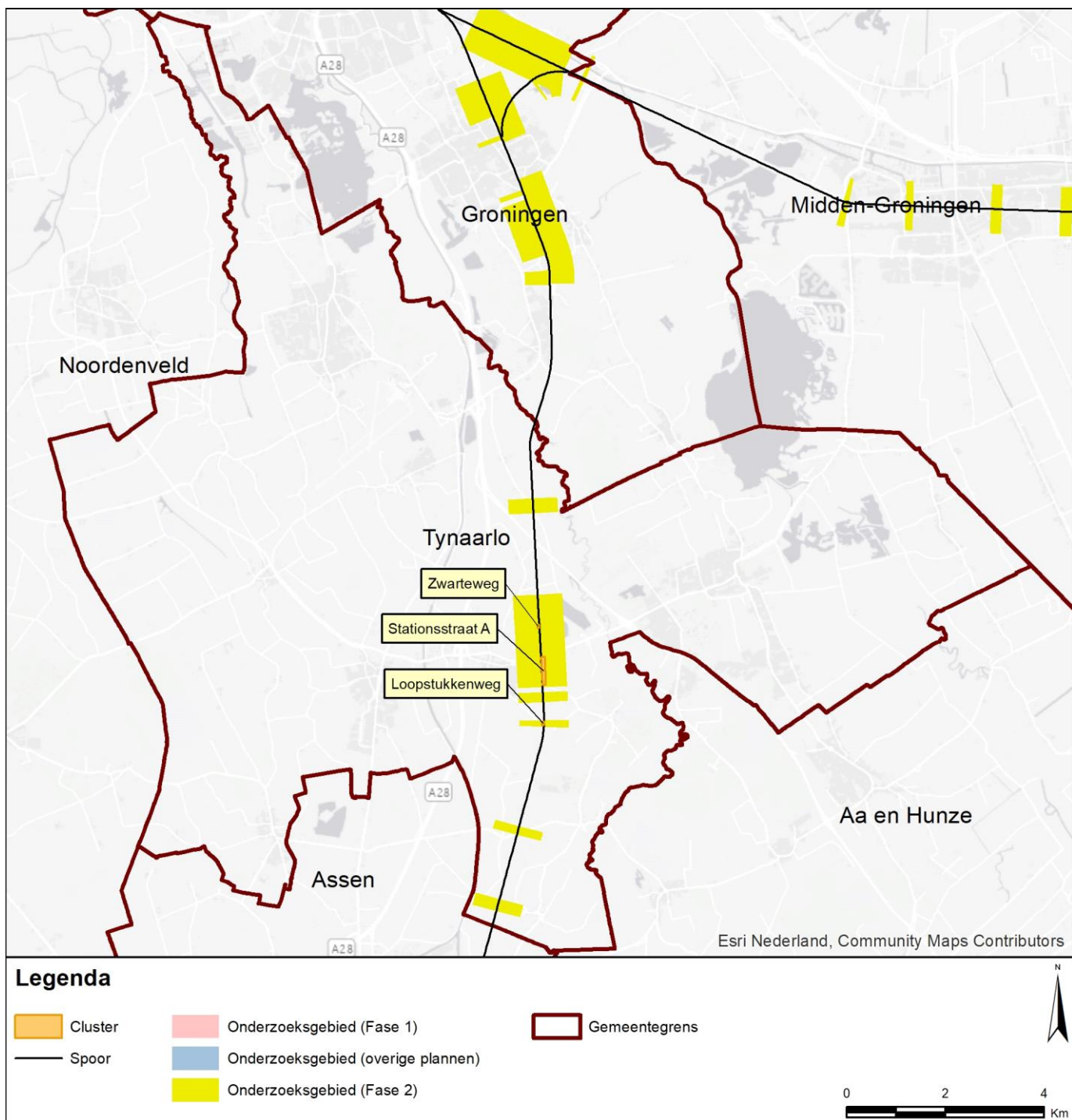
Legenda

● Knelpunt (voor maatregelen)	— Spoor	Schermmaatregel	Gebouwhoogte	Reflecterende bodemgebieden
● Sanering opgelost	— Spoor met raildempers	■ 1,0 meter	■ 1 - 4 meter	■ Overig
● Geen gevelisolatie	— Spoor met betonnen dwarsliggers	■ 1,5 meter	■ 5 - 7 meter	■ Weg
● Sanering en gevelonderzoek	— Nieuwe raildempers	■ 2,0 meter	■ 8 - 10 meter	■ Water
■ Onderzoeksgebied (Fase 1)	— Bestaand spooerscherm	■ 3,0 meter	■ 11 - 16 meter	
■ Onderzoeksgebied (Fase 2)	■ Stalen brug	■ 4,0 meter	■ Boven de 16 meter	
■ Gemeentegrens		■ 5,0 meter		

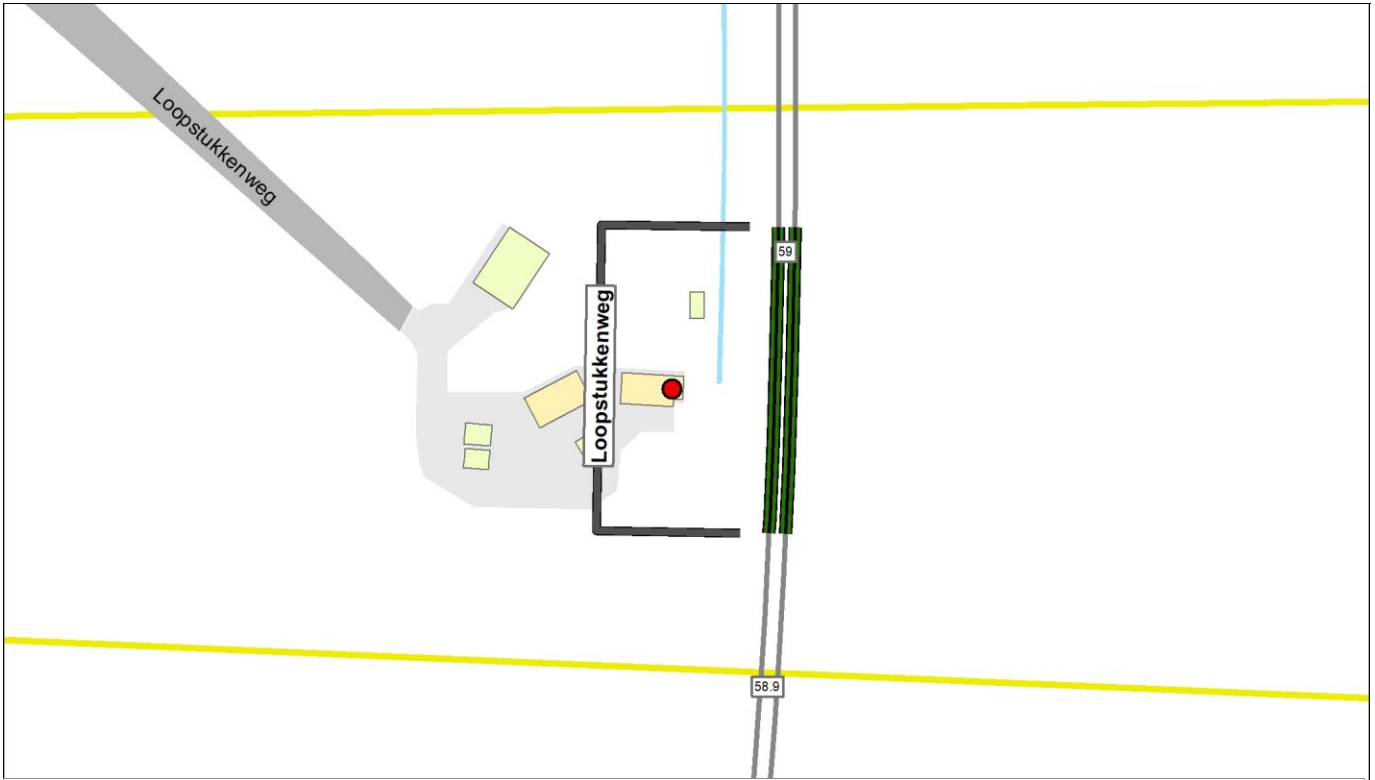


Gemeente Tynaarlo

De onderstaande figuur geeft de clusters weer in de gemeente Tynaarlo.



Vervolgens zijn voor alle clusters binnen de gemeente Tynaarlo de maatregelen weergegeven. Daarbij is per cluster één plaatje opgenomen.



Gemeente Tynaarlo cluster Loopstukkenweg

Legenda

● Knelpunt (voor maatregelen)	— Spoor	Schermmaatregel	Gebouwhoogte	Reflecterende bodemgebieden
● Sanering opgelost	— Spoor met raildempers	■ 1,0 meter	■ 1 - 4 meter	■ Overig
● Geen gevelisolatie	— Spoor met betonnen dwarsliggers	■ 1,5 meter	■ 5 - 7 meter	■ Weg
● Sanering en gevelonderzoek	— Nieuwe raildempers	■ 2,0 meter	■ 8 - 10 meter	■ Water
■ Onderzoeksgebied (Fase 1)	— Bestaand spooerscherm	■ 3,0 meter	■ 11 - 16 meter	
■ Onderzoeksgebied (Fase 2)	■ Stalen brug	■ 4,0 meter	■ Boven de 16 meter	
— Gemeentegrens		■ 5,0 meter		

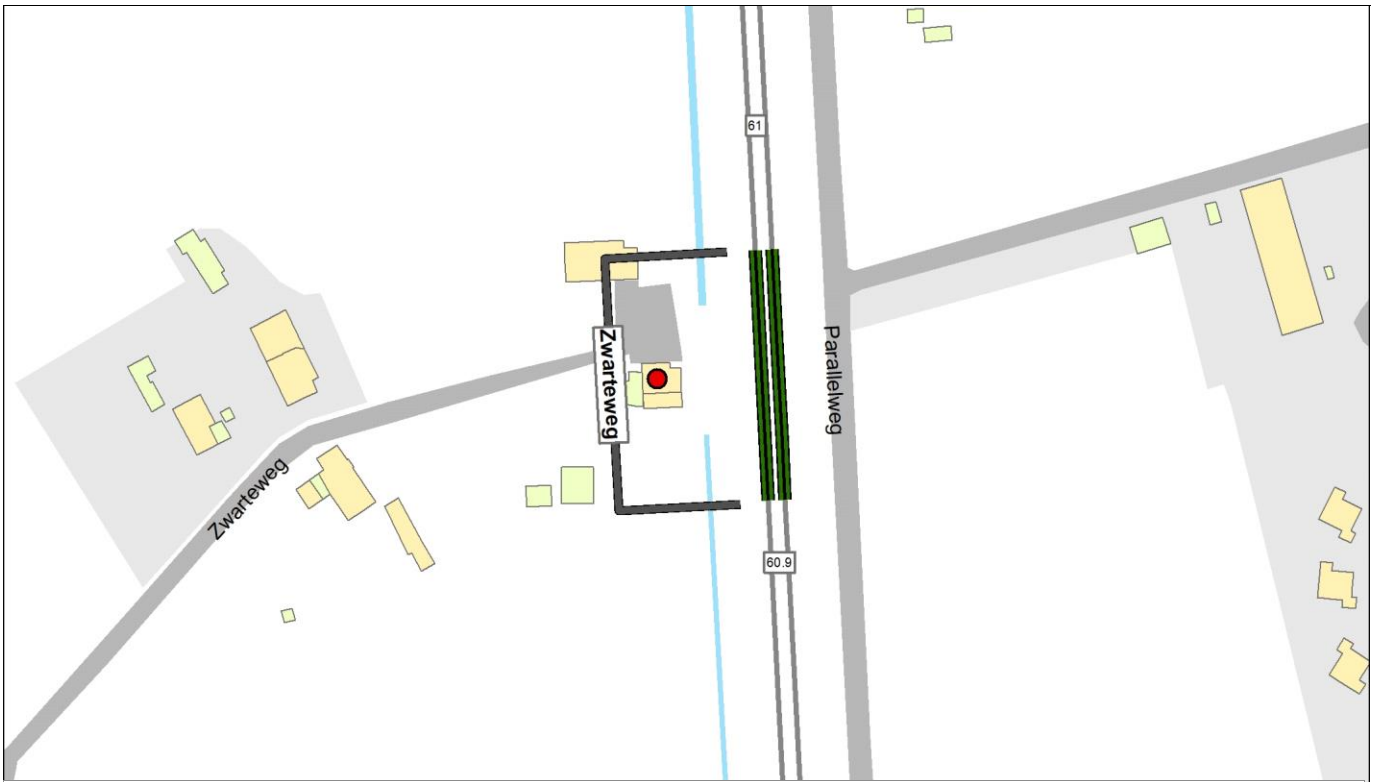


Gemeente Tynaarlo cluster Stationsstraat A

Legenda

● Knelpunt (voor maatregelen)	— Spoor	Schermmaatregel	Gebouwhoogte	Reflecterende bodemgebieden
● Sanering opgelost	— Spoor met raildempers	■ 1,0 meter	■ 1 - 4 meter	■ Overig
● Geen gevelisolatie	— Spoor met betonnen dwarsliggers	■ 1,5 meter	■ 5 - 7 meter	■ Weg
● Sanering en gevelonderzoek	— Nieuwe raildempers	■ 2,0 meter	■ 8 - 10 meter	■ Water
■ Onderzoeksgebied (Fase 1)	— Bestaand spooerscherm	■ 3,0 meter	■ 11 - 16 meter	
■ Onderzoeksgebied (Fase 2)	■ Stalen brug	■ 4,0 meter	■ Boven de 16 meter	
— Gemeentegrens		■ 5,0 meter		





Gemeente Tynaarlo cluster Zwarteweg

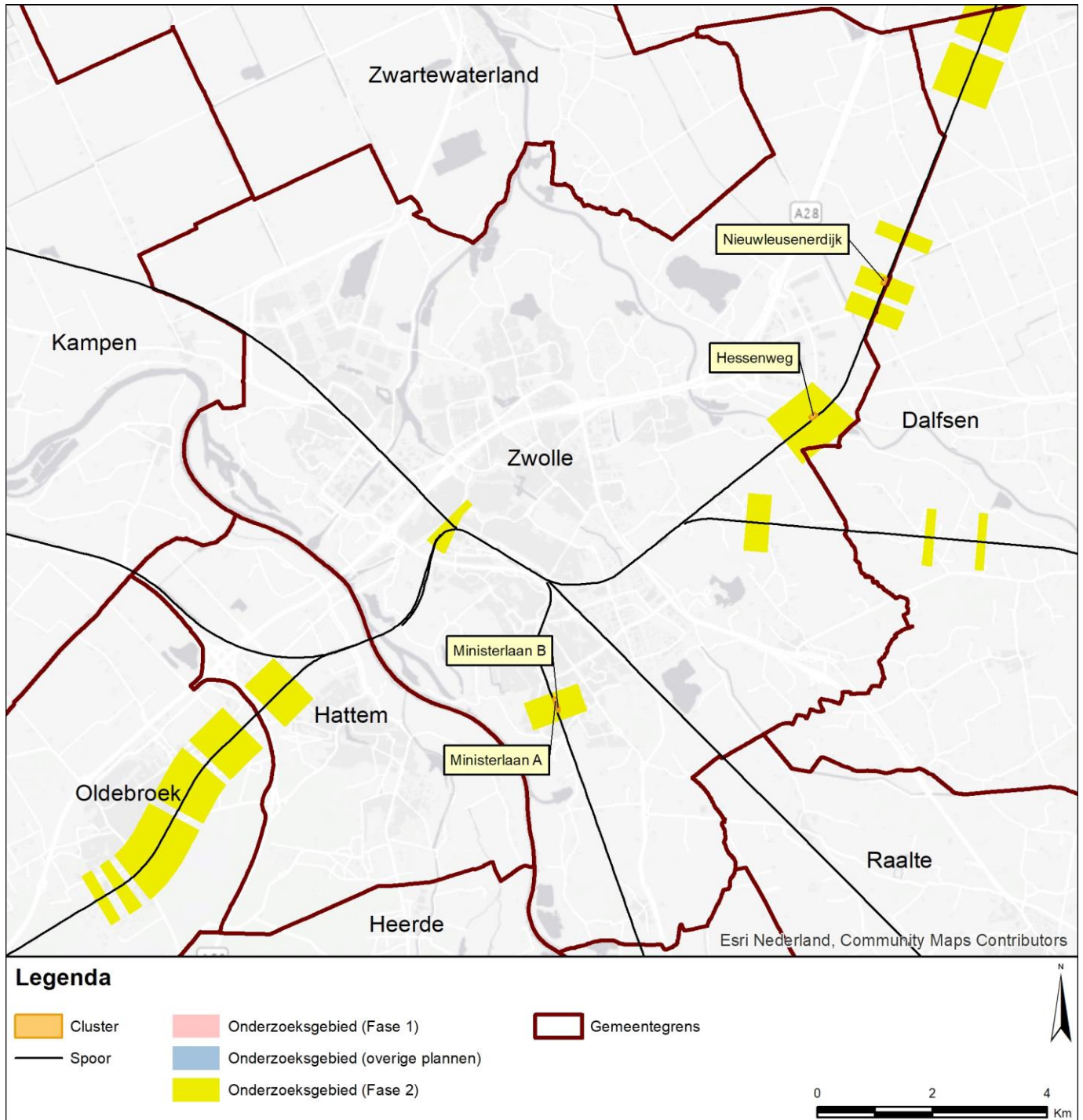
Legenda

● Knelpunt (voor maatregelen)	— Spoor	Schermmaatregel	Gebouwhoogte	Reflecterende bodemgebieden
● Sanering opgelost	— Spoor met raildempers	■ 1,0 meter	■ 1 - 4 meter	■ Overig
● Geen gevelisolatie	— Spoor met betonnen dwarsliggers	■ 1,5 meter	■ 5 - 7 meter	■ Weg
● Sanering en gevelonderzoek	— Nieuwe raildempers	■ 2,0 meter	■ 8 - 10 meter	■ Water
■ Onderzoeksgebied (Fase 1)	— Bestaand spooerscherm	■ 3,0 meter	■ 11 - 16 meter	
■ Onderzoeksgebied (Fase 2)	■ Stalen brug	■ 4,0 meter	■ Boven de 16 meter	
■ Gemeentegrens		■ 5,0 meter		

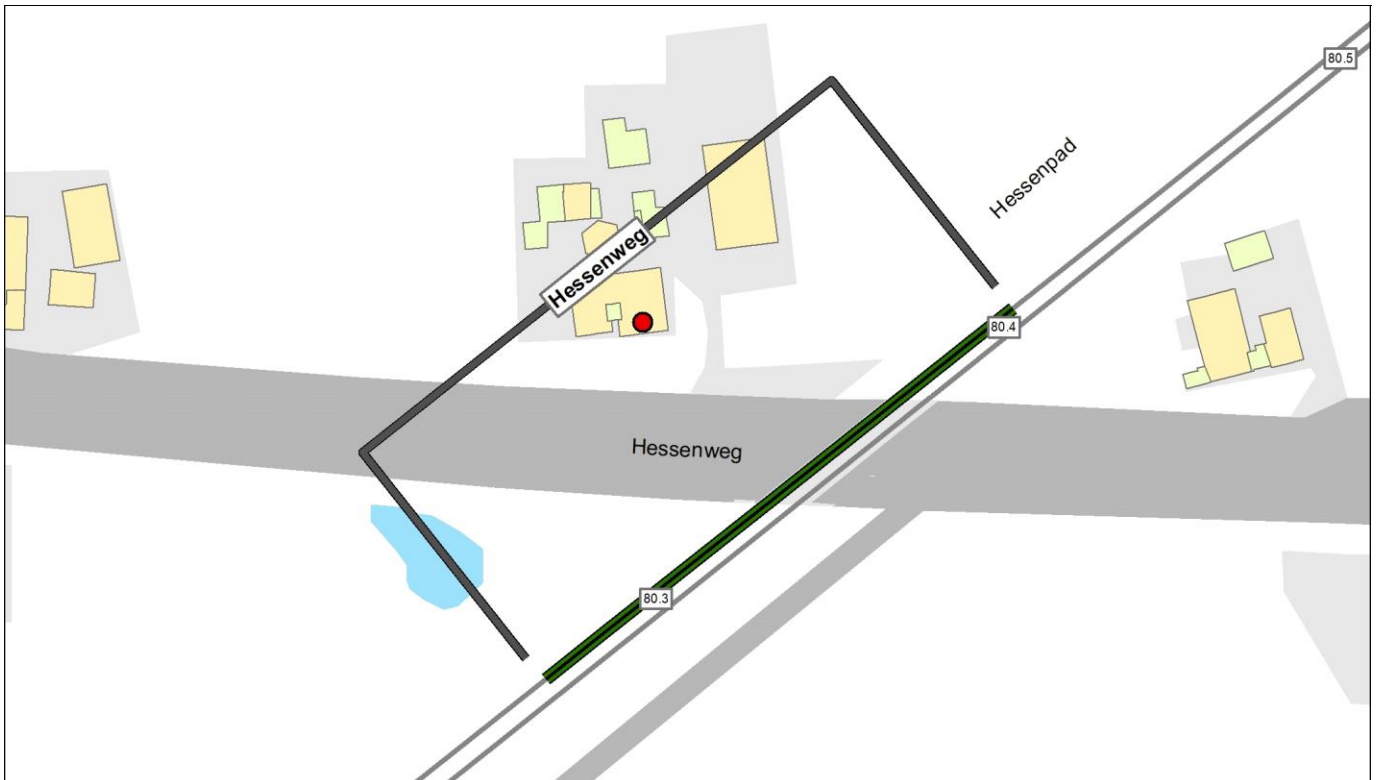


Gemeente Zwolle

De onderstaande figuur geeft de clusters weer in de gemeente Zwolle.



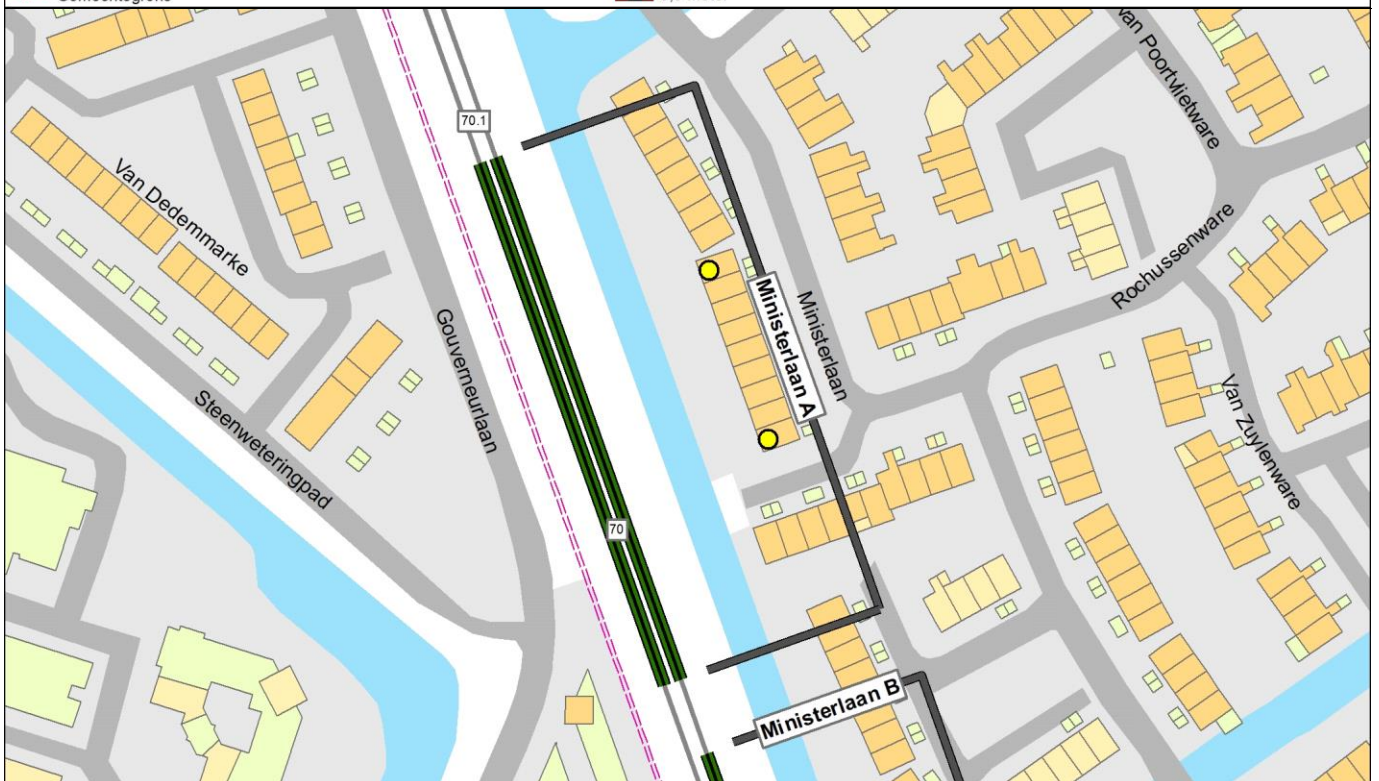
Vervolgens zijn voor alle clusters binnen de gemeente Zwolle de maatregelen weergegeven. Daarbij is per cluster één plaatje opgenomen.



Gemeente Zwolle cluster Hessenweg

Legenda

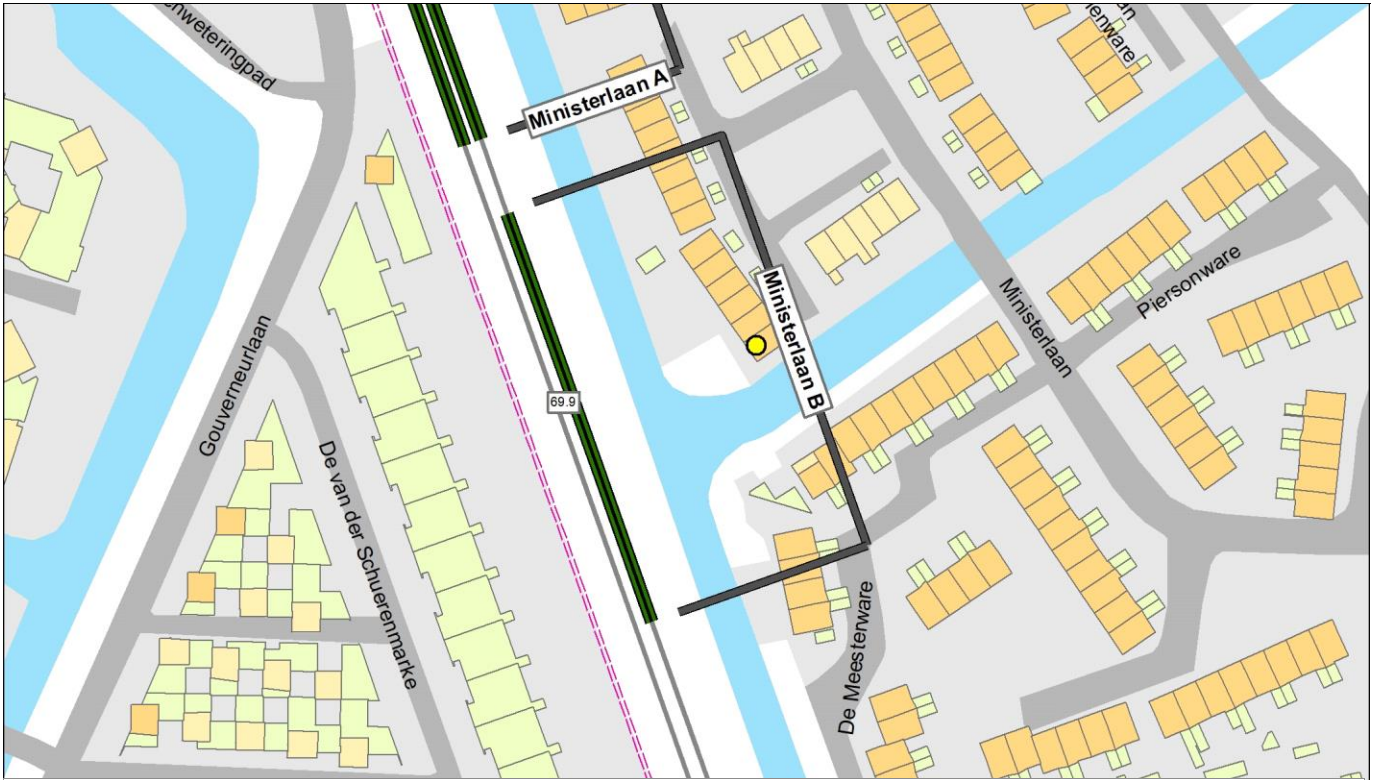
● Knelpunt (voor maatregelen)	— Spoor	Schermmaatregel	Gebouwhoogte	Reflecterende bodemgebieden
● Sanering opgelost	— Spoor met raildempers	■ 1,0 meter	■ 1 - 4 meter	■ Overig
● Geen gevelisolatie	— Spoor met betonnen dwarsliggers	■ 1,5 meter	■ 5 - 7 meter	■ Weg
● Sanering en gevelonderzoek	— Nieuwe raildempers	■ 2,0 meter	■ 8 - 10 meter	■ Water
■ Onderzoeksgebied (Fase 1)	— Bestaand spooerscherm	■ 3,0 meter	■ 11 - 16 meter	
■ Onderzoeksgebied (Fase 2)	■ Stalen brug	■ 4,0 meter	■ Boven de 16 meter	
— Gemeentegrens		■ 5,0 meter		



Gemeente Zwolle cluster Ministerlaan A

Legenda

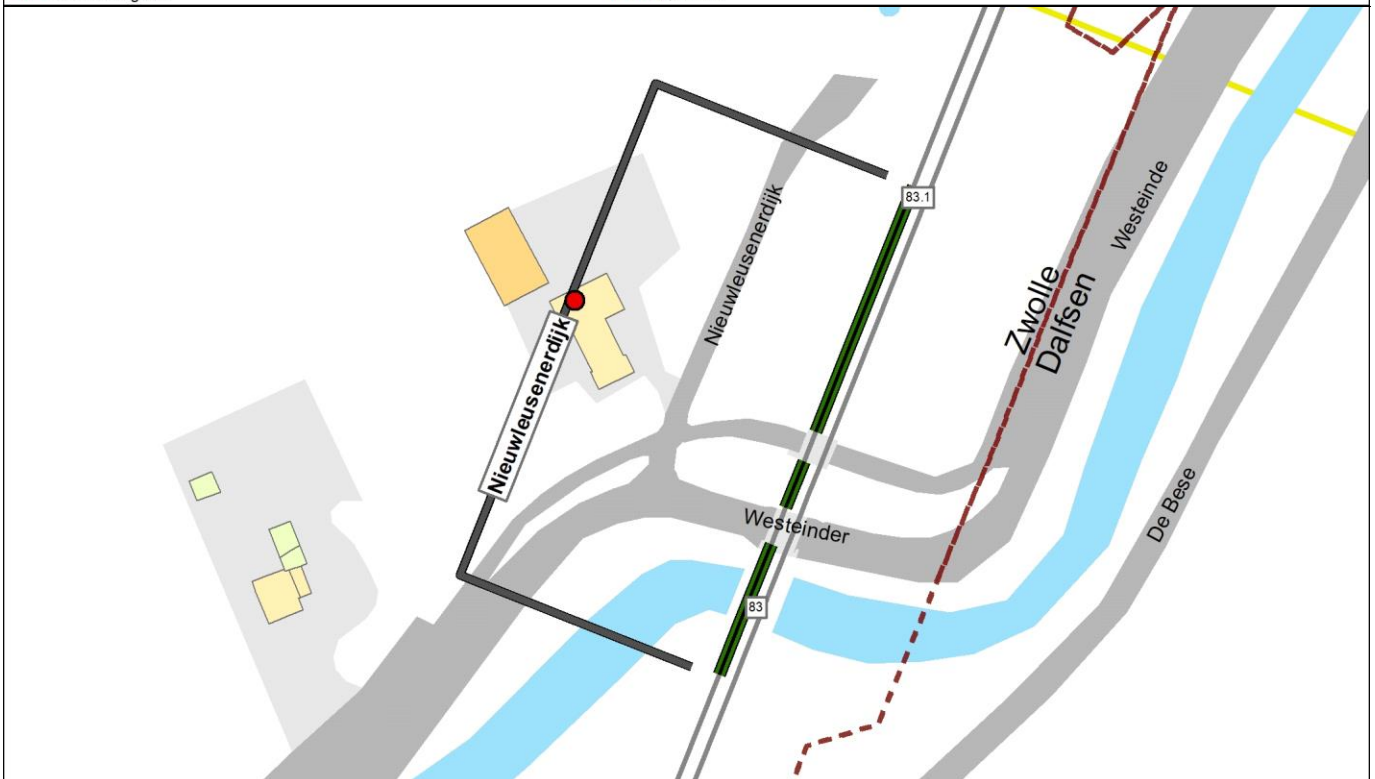
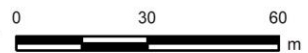
● Knelpunt (voor maatregelen)	— Spoor	Schermmaatregel	Gebouwhoogte	Reflecterende bodemgebieden
● Sanering opgelost	— Spoor met raildempers	■ 1,0 meter	■ 1 - 4 meter	■ Overig
● Geen gevelisolatie	— Spoor met betonnen dwarsliggers	■ 1,5 meter	■ 5 - 7 meter	■ Weg
● Sanering en gevelonderzoek	— Nieuwe raildempers	■ 2,0 meter	■ 8 - 10 meter	■ Water
■ Onderzoeksgebied (Fase 1)	— Bestaand spooerscherm	■ 3,0 meter	■ 11 - 16 meter	
■ Onderzoeksgebied (Fase 2)	■ Stalen brug	■ 4,0 meter	■ Boven de 16 meter	
— Gemeentegrens		■ 5,0 meter		



Gemeente Zwolle cluster Ministerlaan B

Legenda

● Knelpunt (voor maatregelen)	— Spoor	Schermmaatregel	Gebouwhoogte	Reflecterende bodemgebieden
● Sanering opgelost	— Spoor met raildempers	■ 1,0 meter	■ 1 - 4 meter	■ Overig
● Geen gevelisolatie	— Spoor met betonnen dwarsliggers	■ 1,5 meter	■ 5 - 7 meter	■ Weg
● Sanering en gevelonderzoek	— Nieuwe raildempers	■ 2,0 meter	■ 8 - 10 meter	■ Water
■ Onderzoeksgebied (Fase 1)	— Bestaand spoor scherm	■ 3,0 meter	■ 11 - 16 meter	
■ Onderzoeksgebied (Fase 2)	■ Stalen brug	■ 4,0 meter	■ Boven de 16 meter	
— Gemeentegrens		■ 5,0 meter		



Gemeente Zwolle cluster Nieuwleusenerdijk

Legenda

● Knelpunt (voor maatregelen)	— Spoor	Schermmaatregel	Gebouwhoogte	Reflecterende bodemgebieden
● Sanering opgelost	— Spoor met raildempers	■ 1,0 meter	■ 1 - 4 meter	■ Overig
● Geen gevelisolatie	— Spoor met betonnen dwarsliggers	■ 1,5 meter	■ 5 - 7 meter	■ Weg
● Sanering en gevelonderzoek	— Nieuwe raildempers	■ 2,0 meter	■ 8 - 10 meter	■ Water
■ Onderzoeksgebied (Fase 1)	— Bestaand spoor scherm	■ 3,0 meter	■ 11 - 16 meter	
■ Onderzoeksgebied (Fase 2)	■ Stalen brug	■ 4,0 meter	■ Boven de 16 meter	
— Gemeentegrens		■ 5,0 meter		

