

Indicatie ruimtebeslag geluidsmaatregel

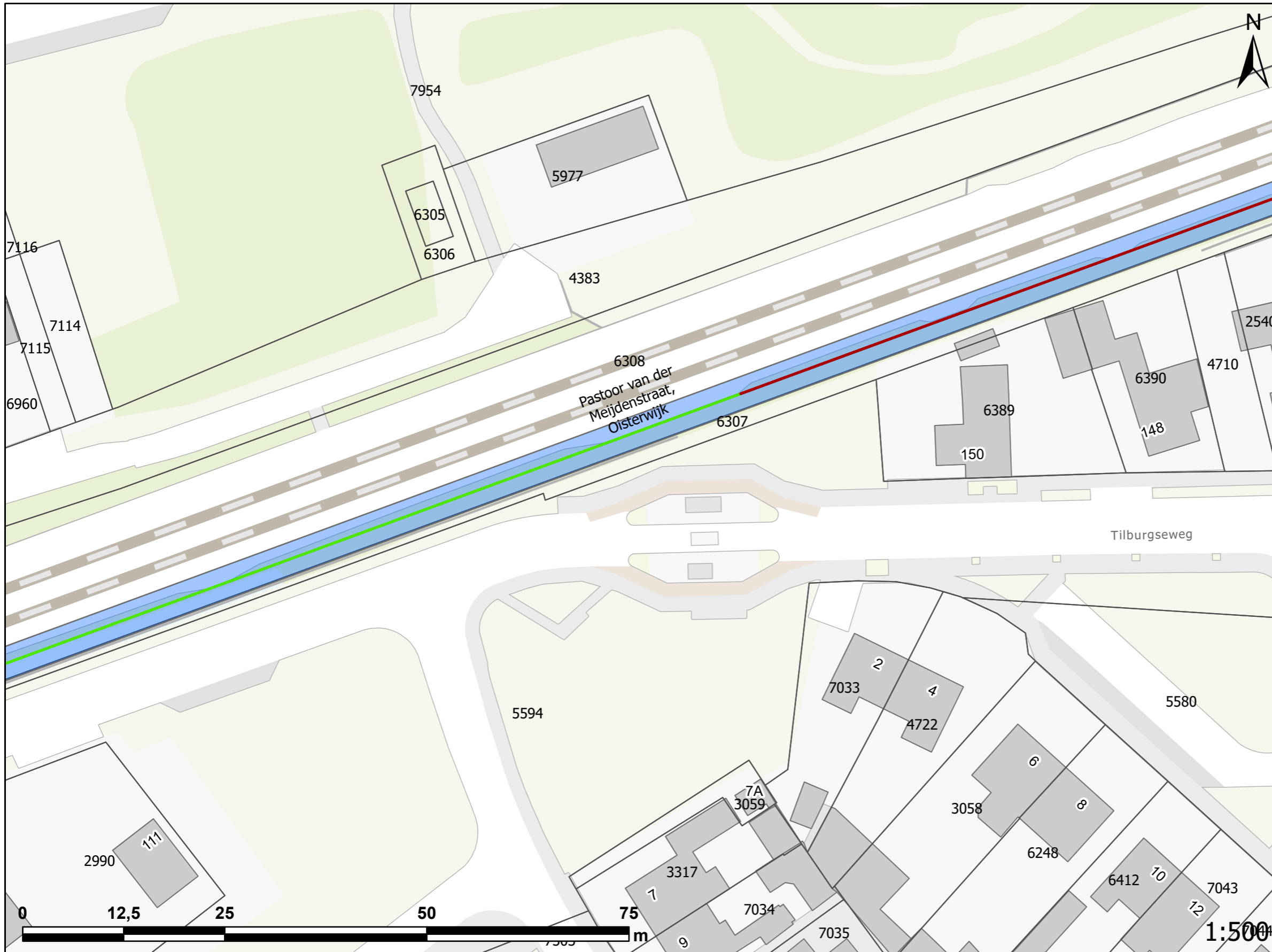
Locatie: Pastoor van der Meijdenstraat
Kaart 1 van 6



Hoogte schermen

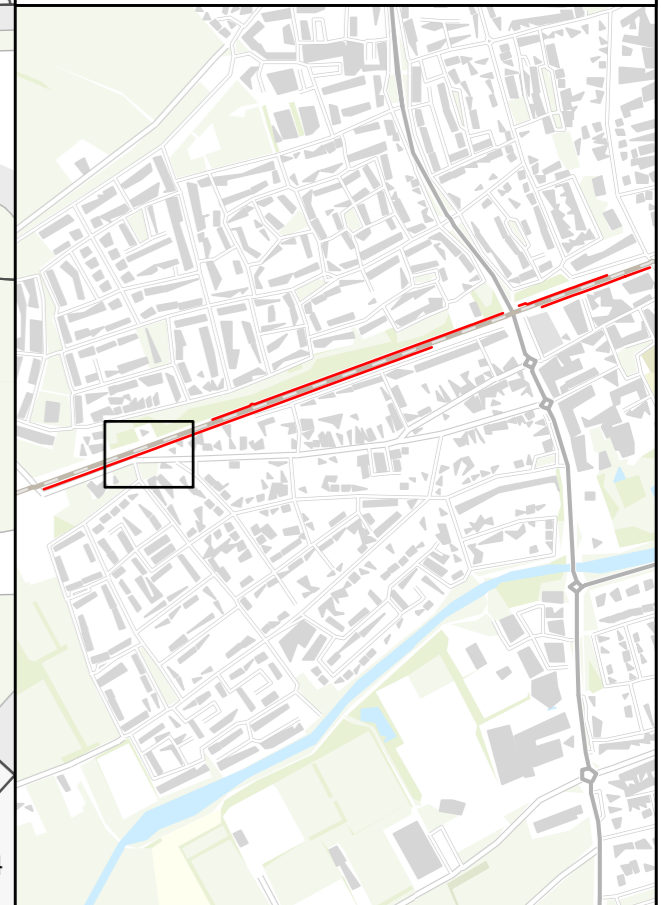
- | | | | |
|--|-----|--|---------------|
| | 1 | | Onderhoudspad |
| | 1.5 | | Percelen |
| | 2 | | Panden |
| | 3 | | |
| | 4 | | |

Deze tekeningen zijn gebaseerd op de inzichten uit januari 2022 en indicatief. Er kunnen geen rechten aan worden ontleend.



Indicatie ruimtebeslag geluidsmaatregel

Locatie: Pastoor van der Meijdenstraat
Kaart 2 van 6

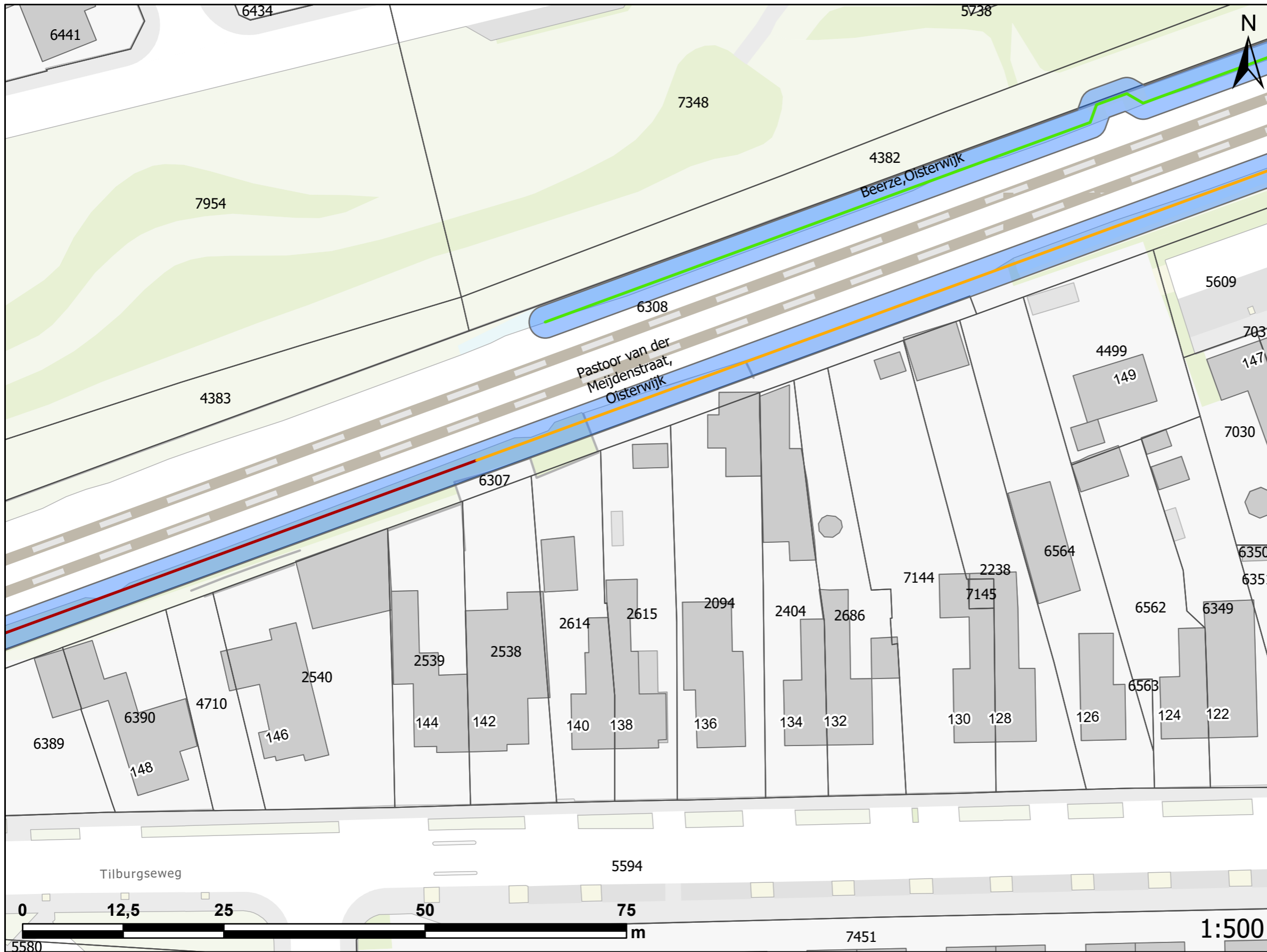


Hoogte schermen

- | | | | |
|--|-----|--|---------------|
| | 1 | | Onderhoudspad |
| | 1.5 | | Percelen |
| | 2 | | Panden |
| | 3 | | |
| | 4 | | |

1:500

Deze tekeningen zijn gebaseerd op de inzichten uit januari 2022 en indicatief. Er kunnen geen rechten aan worden ontleend.



Indicatie ruimtebeslag geluidsmaatregel

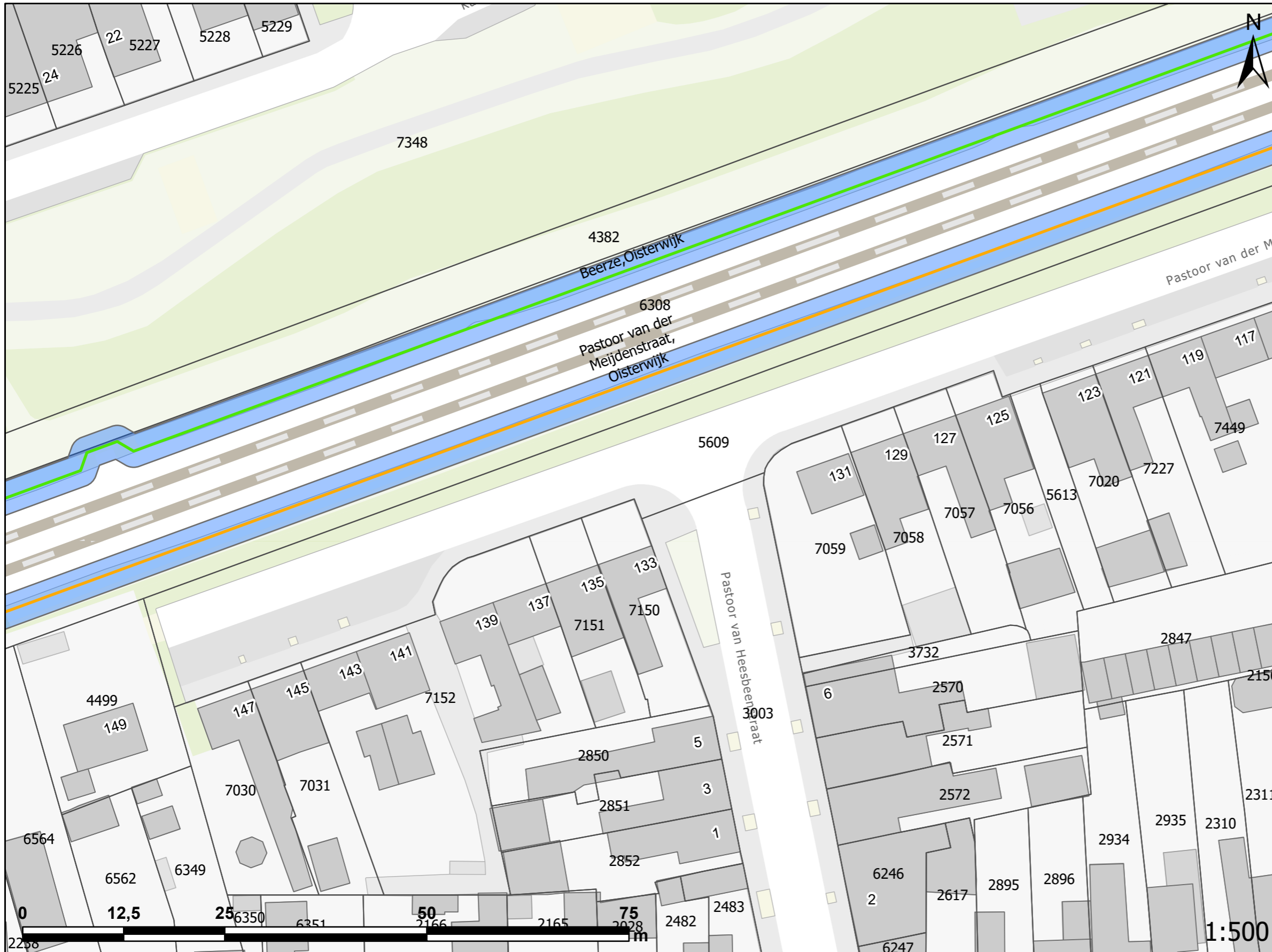
Locatie: Pastoor van der
Meijdenstraat
Kaart 3 van 6



Hoogte schermen

- | | | | |
|--|-----|--|---------------|
| | 1 | | Onderhoudspad |
| | 1.5 | | Percelen |
| | 2 | | Panden |
| | 3 | | |
| | 4 | | |

Deze tekeningen zijn gebaseerd op de
inzichten uit januari 2022 en indicatief.
Er kunnen geen rechten aan worden
ontleend.



Indicatie ruimtebeslag geluidsmaatregel

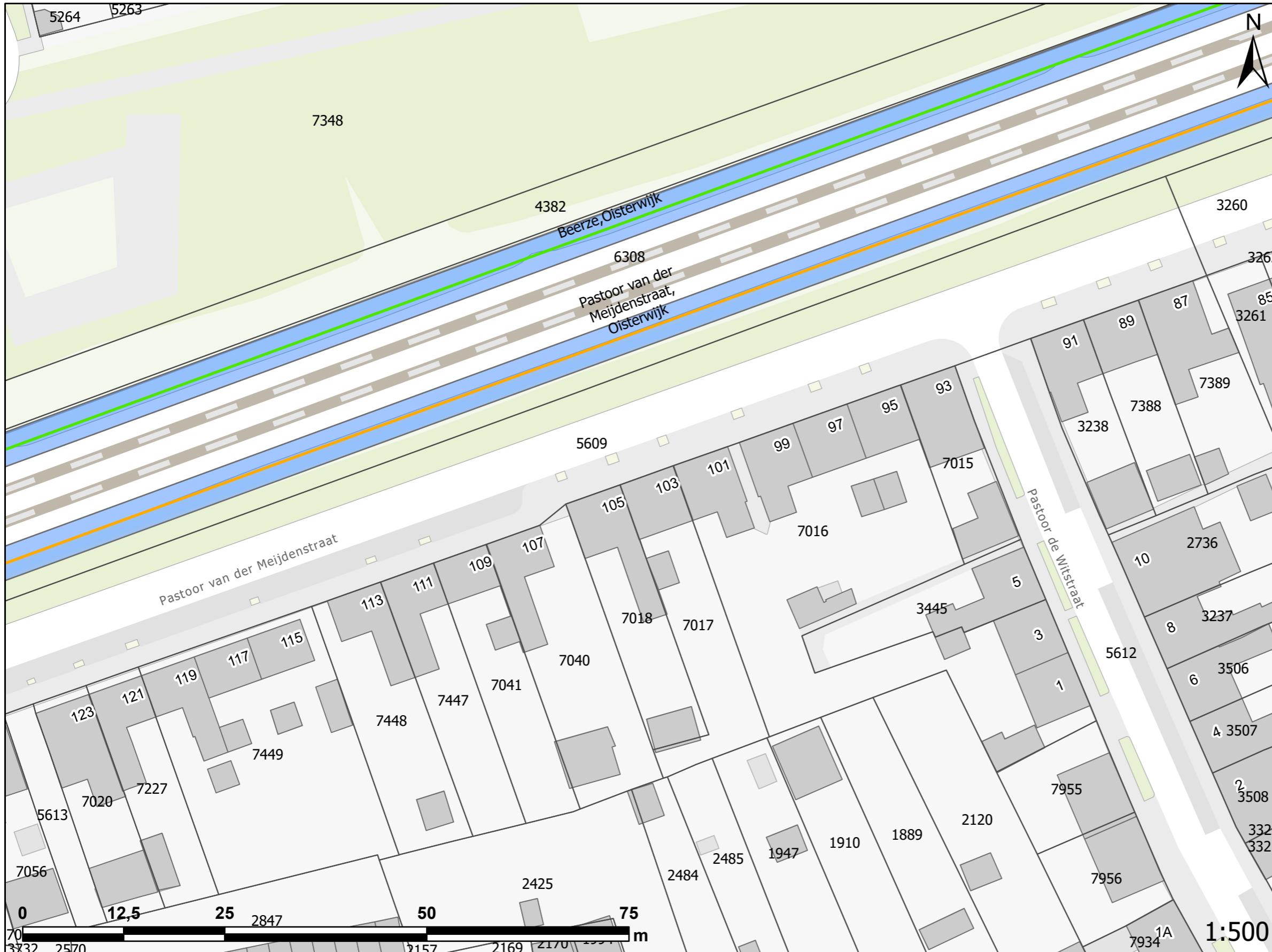
Locatie: Pastoor van der Meijdenstraat
Kaart 4 van 6



Hoogte schermen

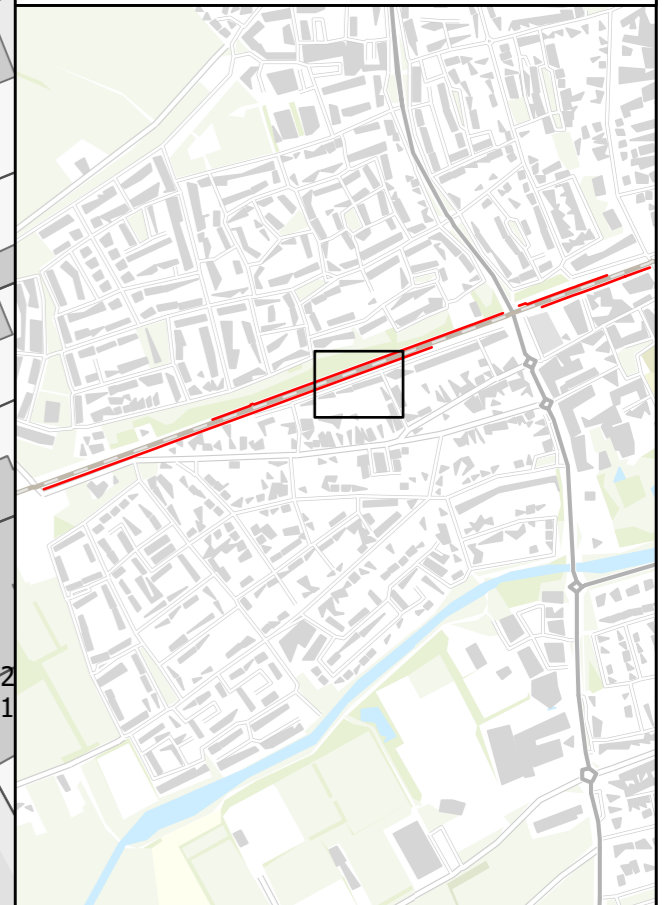
- | | | | |
|--|-----|--|---------------|
| | 1 | | Onderhoudspad |
| | 1.5 | | Percelen |
| | 2 | | Panden |
| | 3 | | |
| | 4 | | |

Deze tekeningen zijn gebaseerd op de inzichten uit januari 2022 en indicatief. Er kunnen geen rechten aan worden ontleend.



Indicatie ruimtebeslag geluidsmaatregel

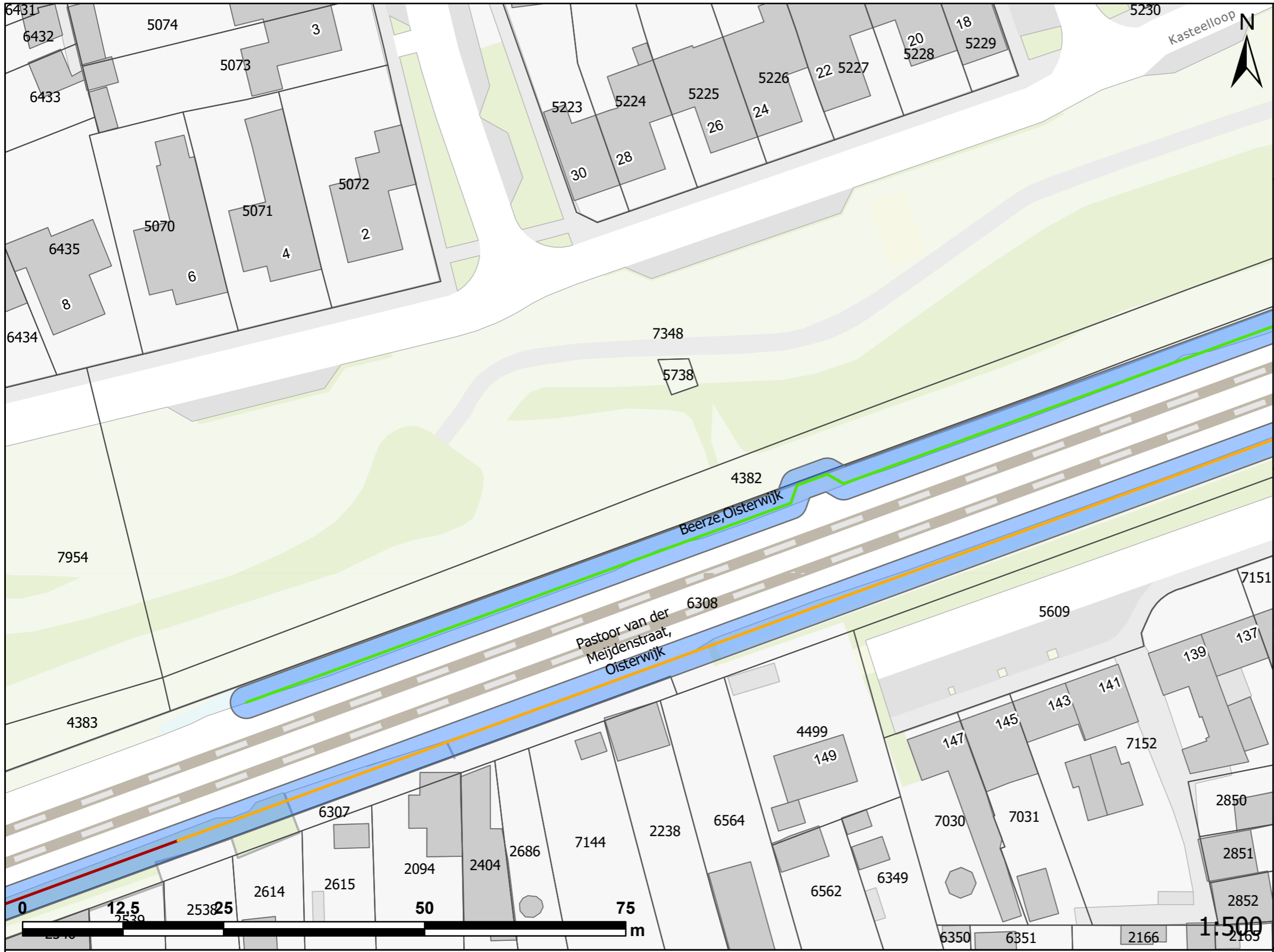
Locatie: Pastoor van der Meijdenstraat
Kaart 5 van 6



Hoogte schermen

- | | | | |
|--|-----|--|---------------|
| | 1 | | Onderhoudspad |
| | 1.5 | | Percelen |
| | 2 | | Panden |
| | 3 | | |
| | 4 | | |

Deze tekeningen zijn gebaseerd op de inzichten uit januari 2022 en indicatief. Er kunnen geen rechten aan worden ontleend.



Indicatie ruimtebeslag geluidsmaatregel

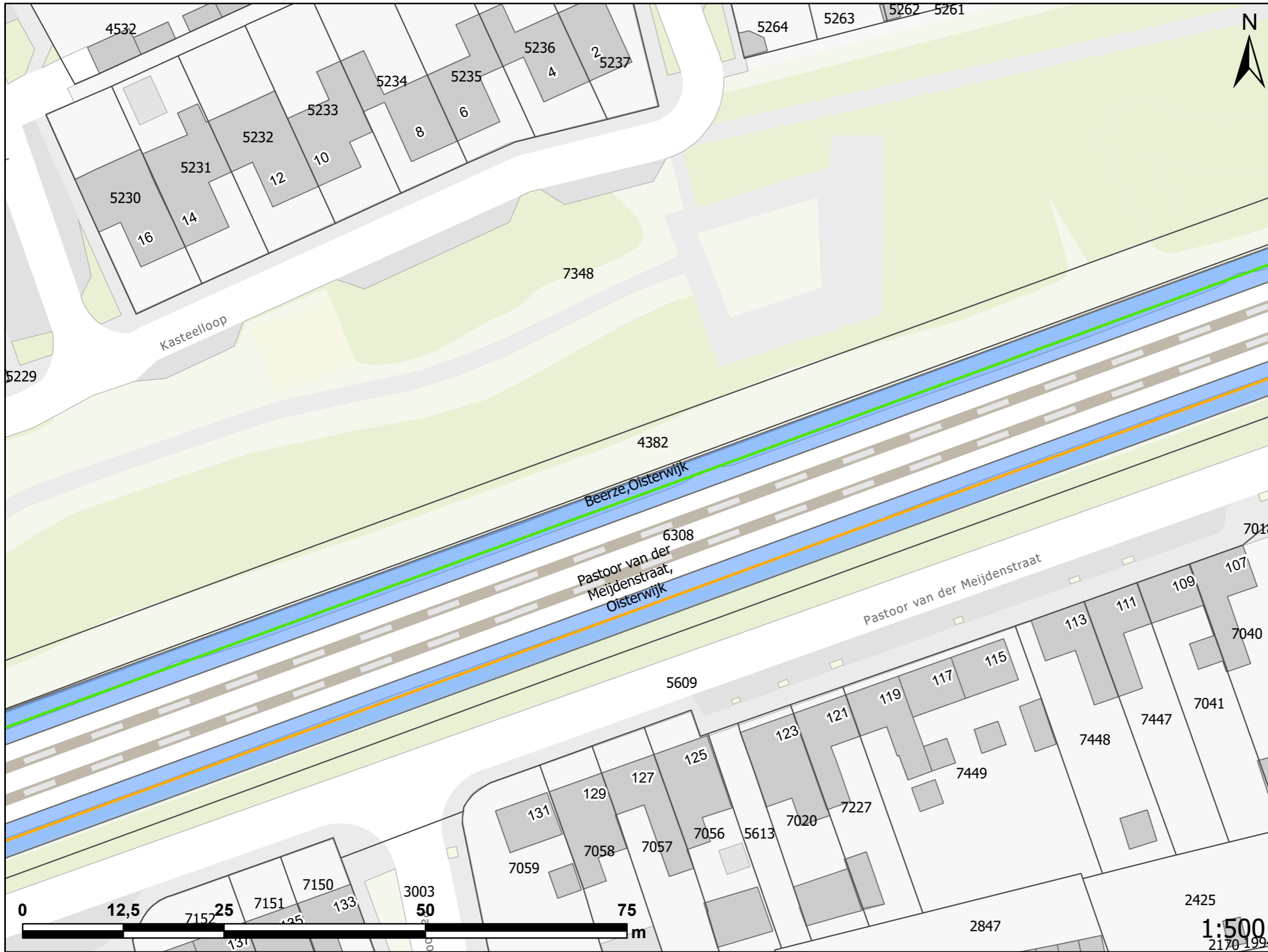
Locatie: Beerze
Kaart 1 van 6



Hoogte schermen

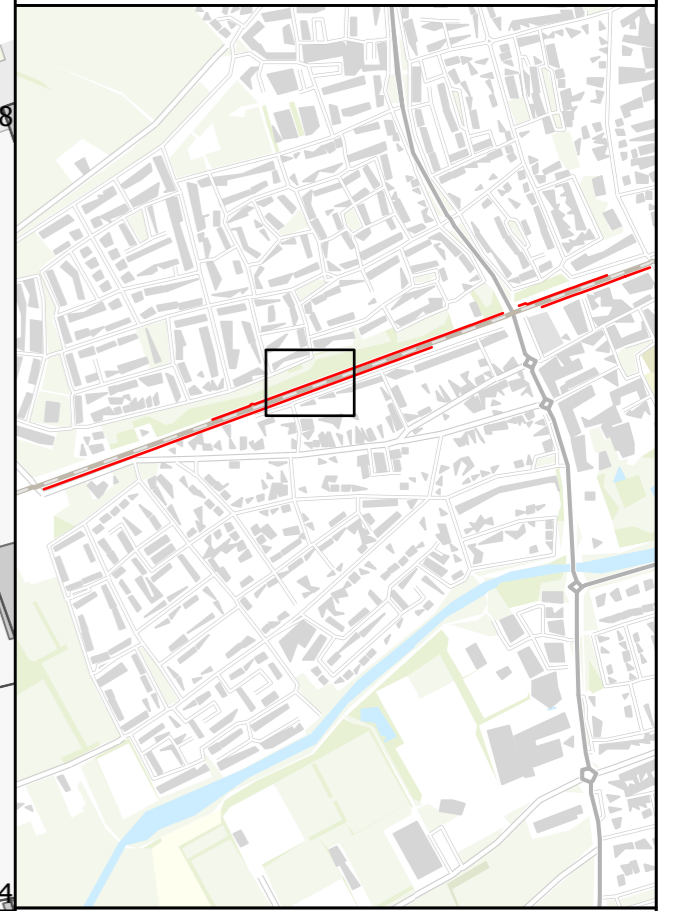
- 1
 - 1.5
 - 2
 - 3
 - 4
- Onderhoudspad
 - Percelen
 - Panden

Deze tekeningen zijn gebaseerd op de inzichten uit januari 2022 en indicatief. Er kunnen geen rechten aan worden ontleend.



Indicatie ruimtebeslag geluidsmaatregel

Locatie: Beerze
Kaart 2 van 6

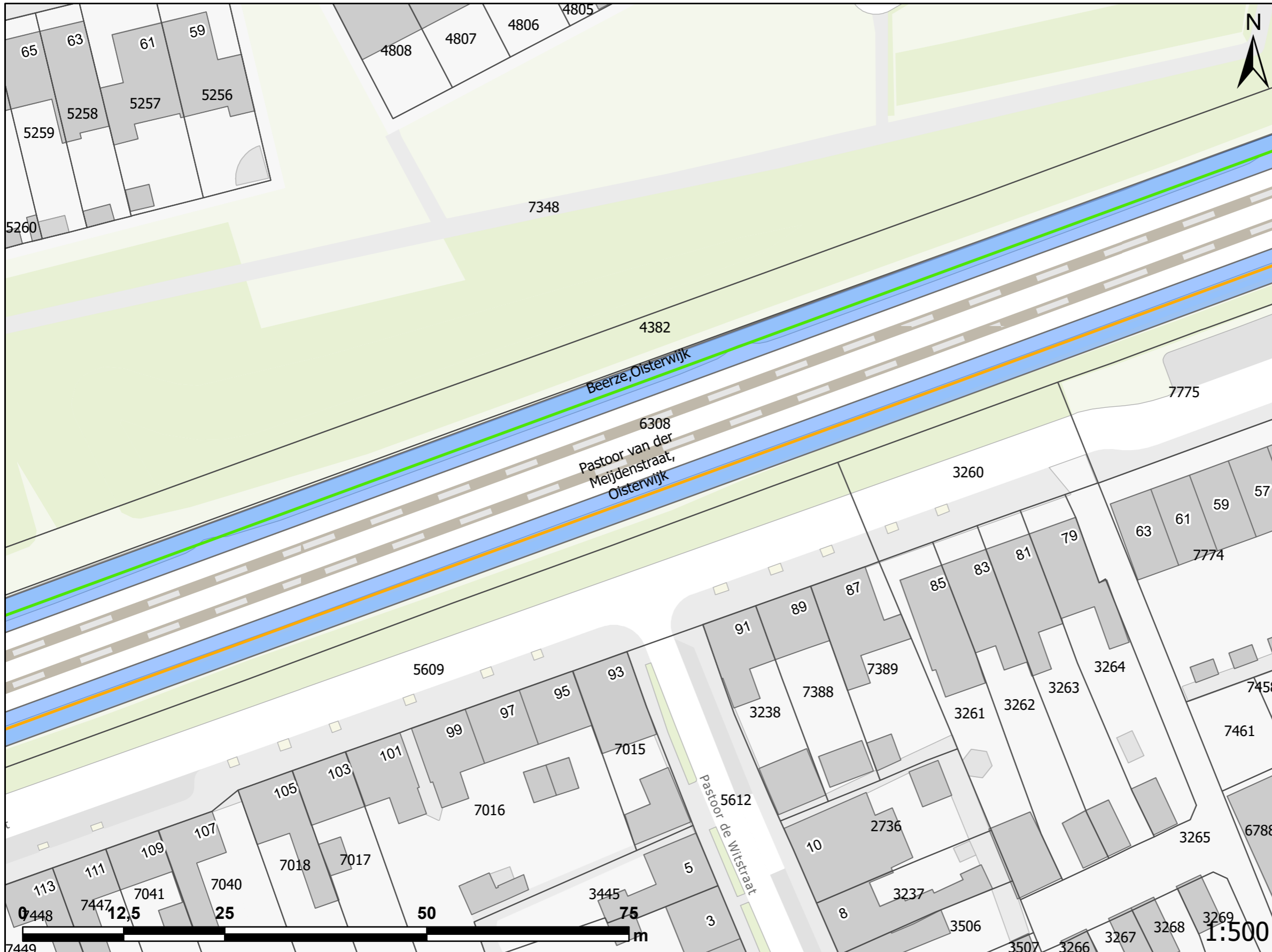


Hoogte schermen

- | | | | |
|--|-----|--|---------------|
| | 1 | | Onderhoudspad |
| | 1.5 | | Percelen |
| | 2 | | Panden |
| | 3 | | |
| | 4 | | |

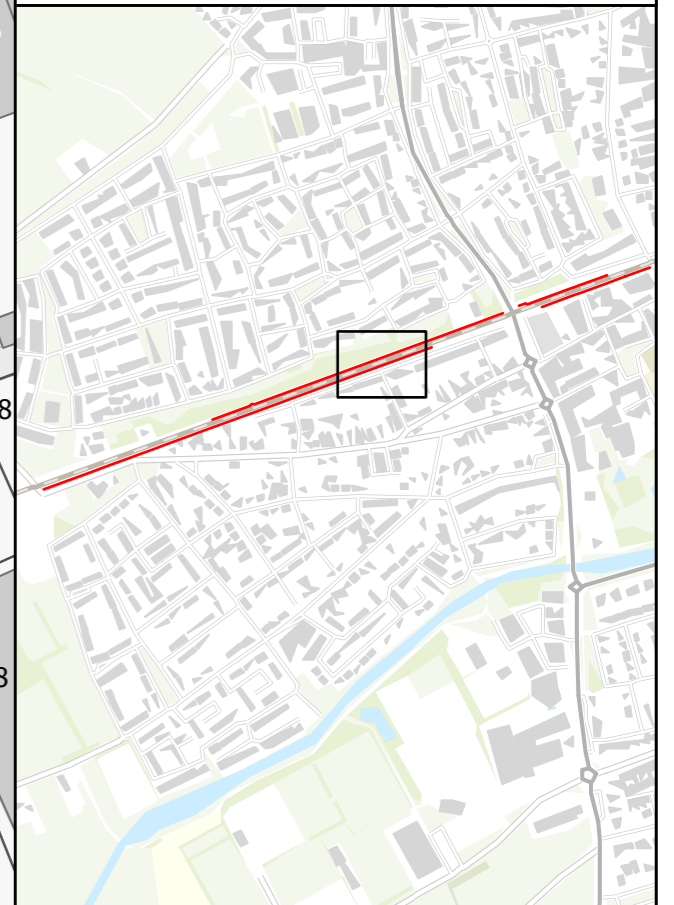
Deze tekeningen zijn gebaseerd op de inzichten uit januari 2022 en indicatief. Er kunnen geen rechten aan worden ontleend.

1:500
2170-1994



Indicatie ruimtebeslag geluidsmaatregel

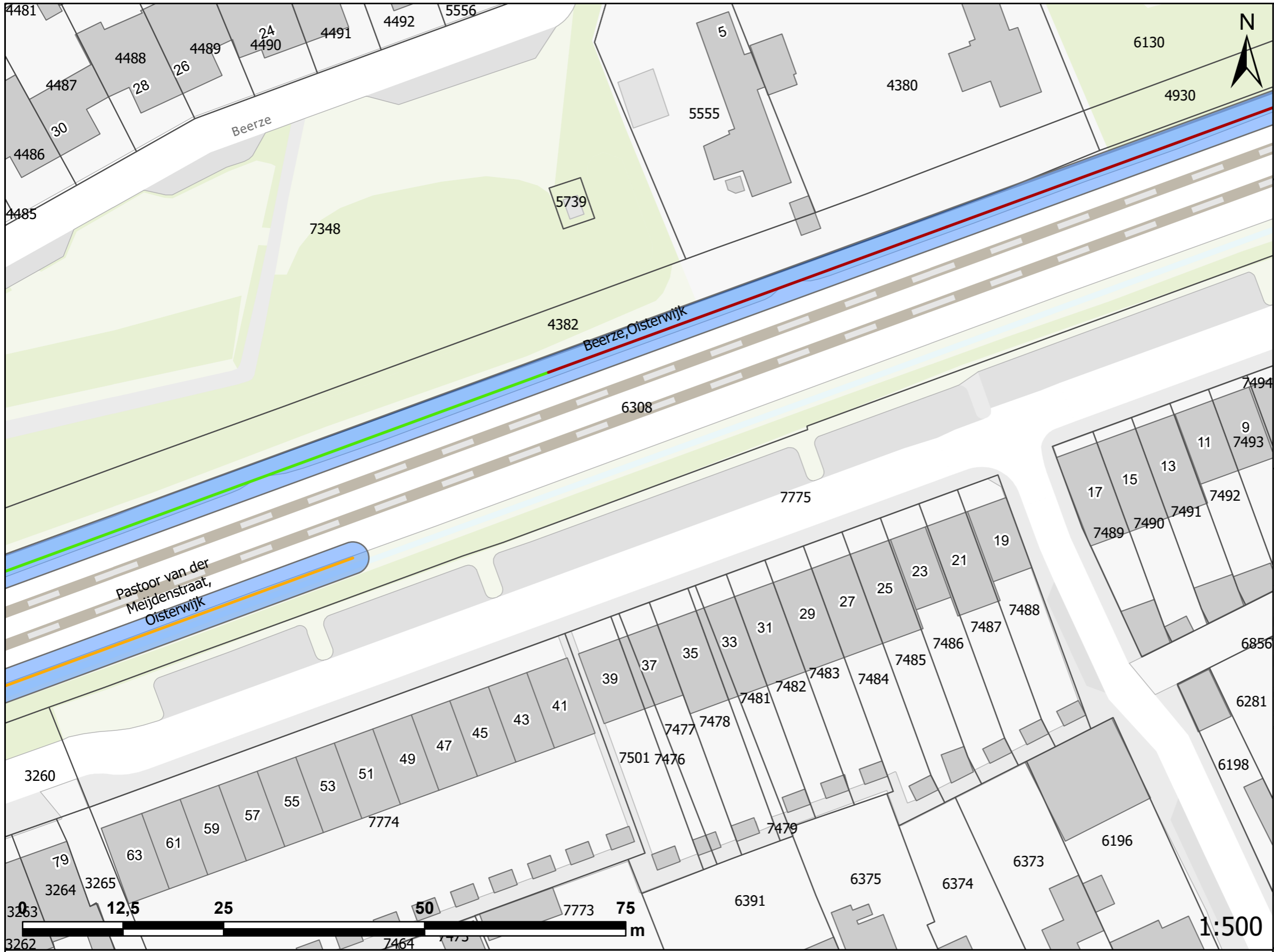
Locatie: Beerze
Kaart 3 van 6



Hoogte schermen

- | | | | |
|--|-----|--|---------------|
| | 1 | | Onderhoudspad |
| | 1.5 | | Percelen |
| | 2 | | Panden |
| | 3 | | |
| | 4 | | |

Deze tekeningen zijn gebaseerd op de inzichten uit januari 2022 en indicatief. Er kunnen geen rechten aan worden ontleend.



Indicatie ruimtebeslag geluidsmaatregel

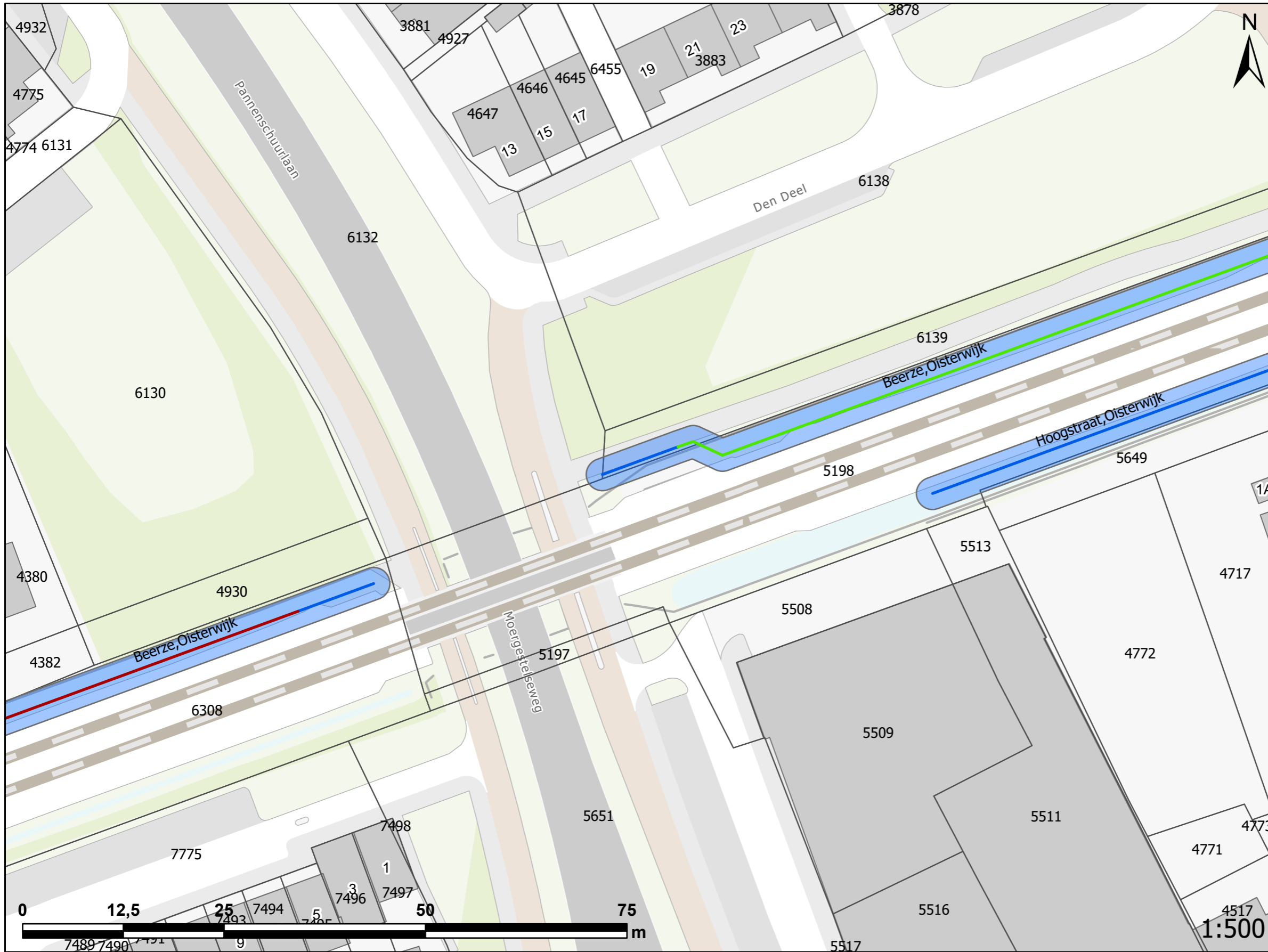
Locatie: Beerze
Kaart 4 van 6



Hoogte schermen

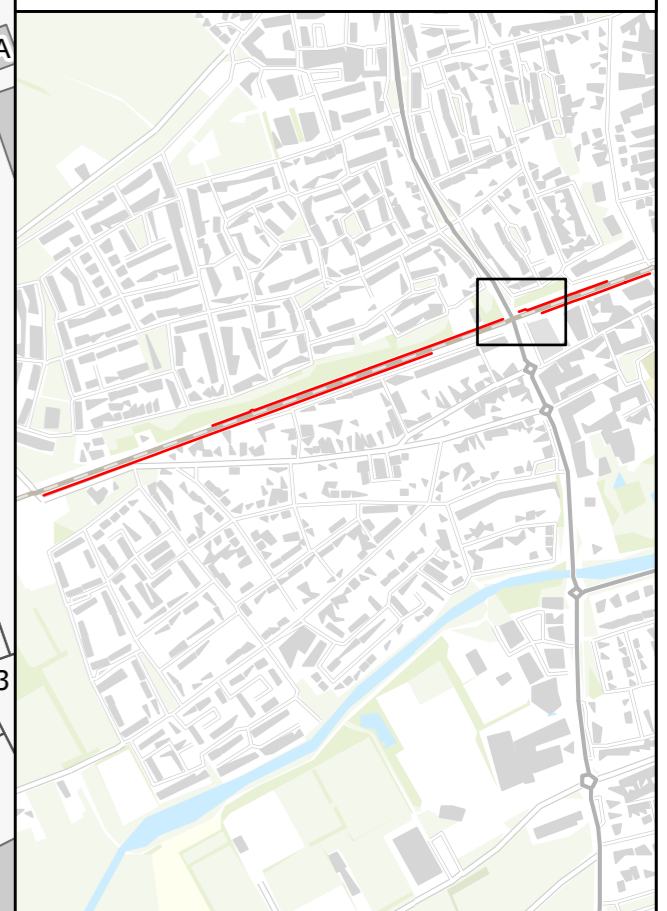
- | | | | |
|--|-----|--|---------------|
| | 1 | | Onderhoudspad |
| | 1.5 | | Percelen |
| | 2 | | Panden |
| | 3 | | |
| | 4 | | |

Deze tekeningen zijn gebaseerd op de inzichten uit januari 2022 en indicatief. Er kunnen geen rechten aan worden ontleend.



Indicatie ruimtebeslag geluidsmaatregel

Locatie: Beerze
Kaart 5 van 6

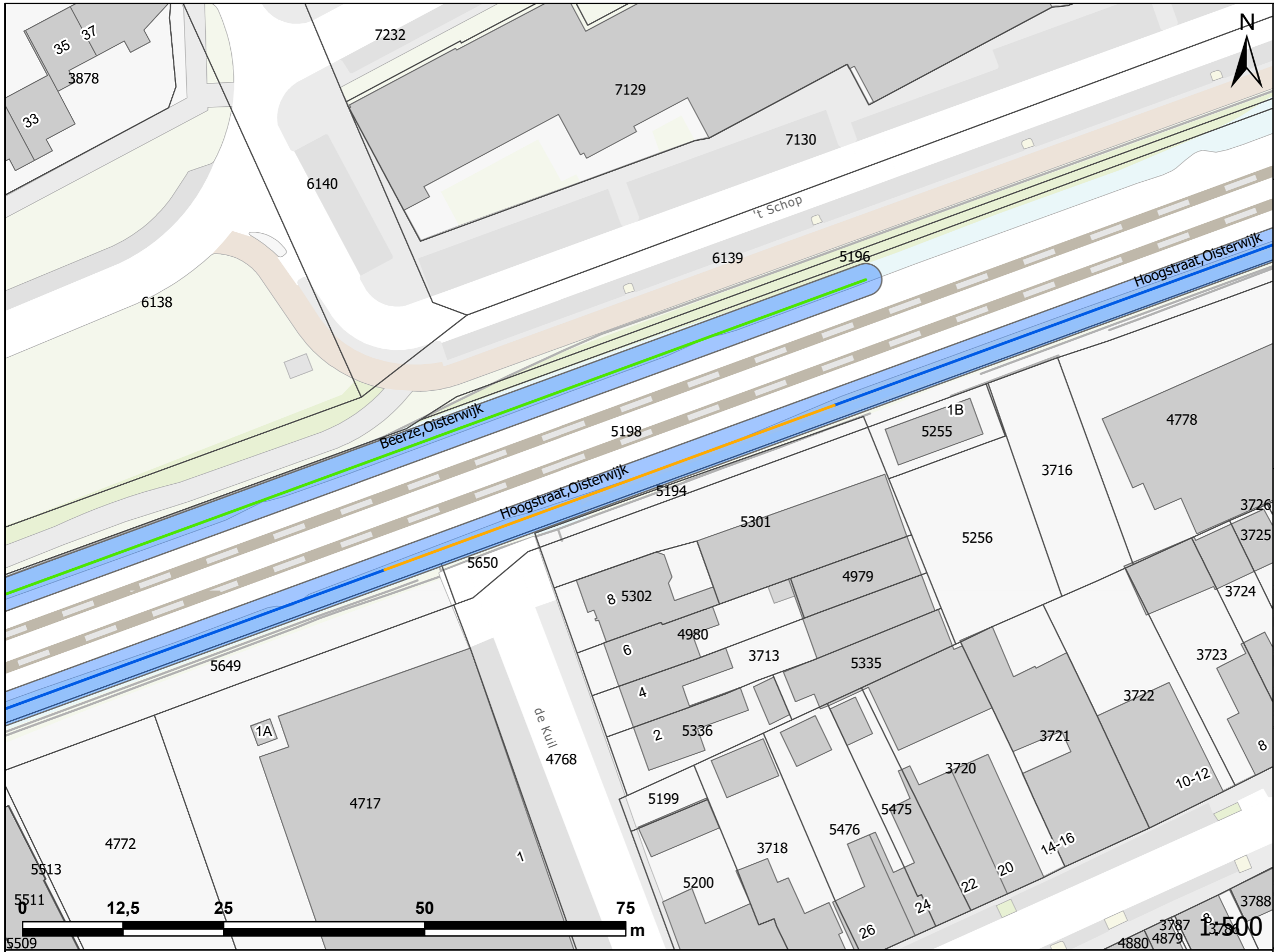


1:500

Hoogte schermen

- | | | | |
|--|-----|--|---------------|
| | 1 | | Onderhoudspad |
| | 1.5 | | Percelen |
| | 2 | | Panden |
| | 3 | | |
| | 4 | | |

Deze tekeningen zijn gebaseerd op de inzichten uit januari 2022 en indicatief. Er kunnen geen rechten aan worden ontleend.



Indicatie ruimtebeslag geluidsmaatregel

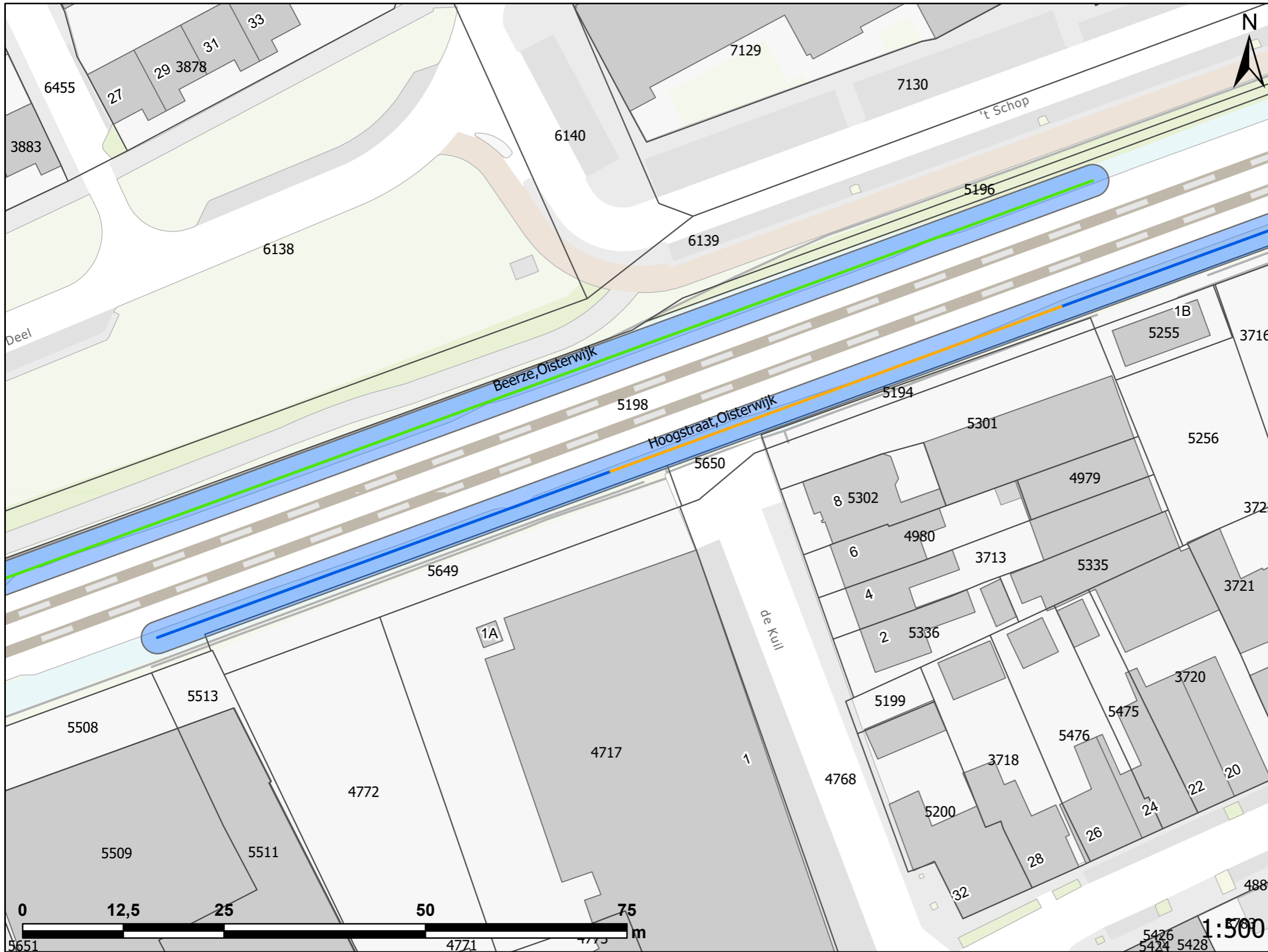
Locatie: Beerze
Kaart 6 van 6



Hoogte schermen

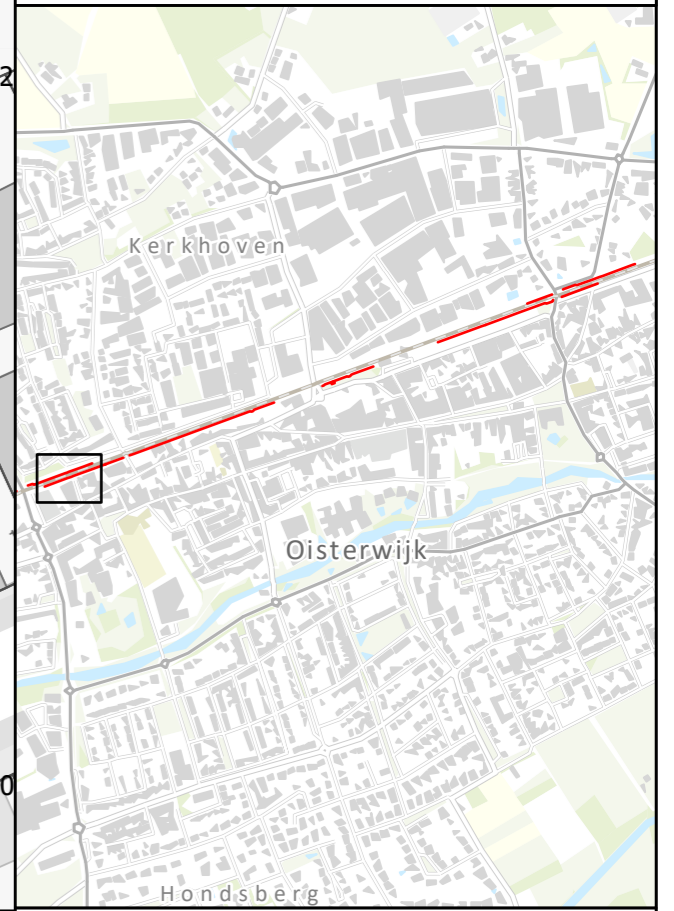
- | | | | |
|--|-----|--|---------------|
| | 1 | | Onderhoudspad |
| | 1.5 | | Percelen |
| | 2 | | Panden |
| | 3 | | |
| | 4 | | |

Deze tekeningen zijn gebaseerd op de inzichten uit januari 2022 en indicatief. Er kunnen geen rechten aan worden ontleend.



Indicatie ruimtebeslag geluidsmaatregel

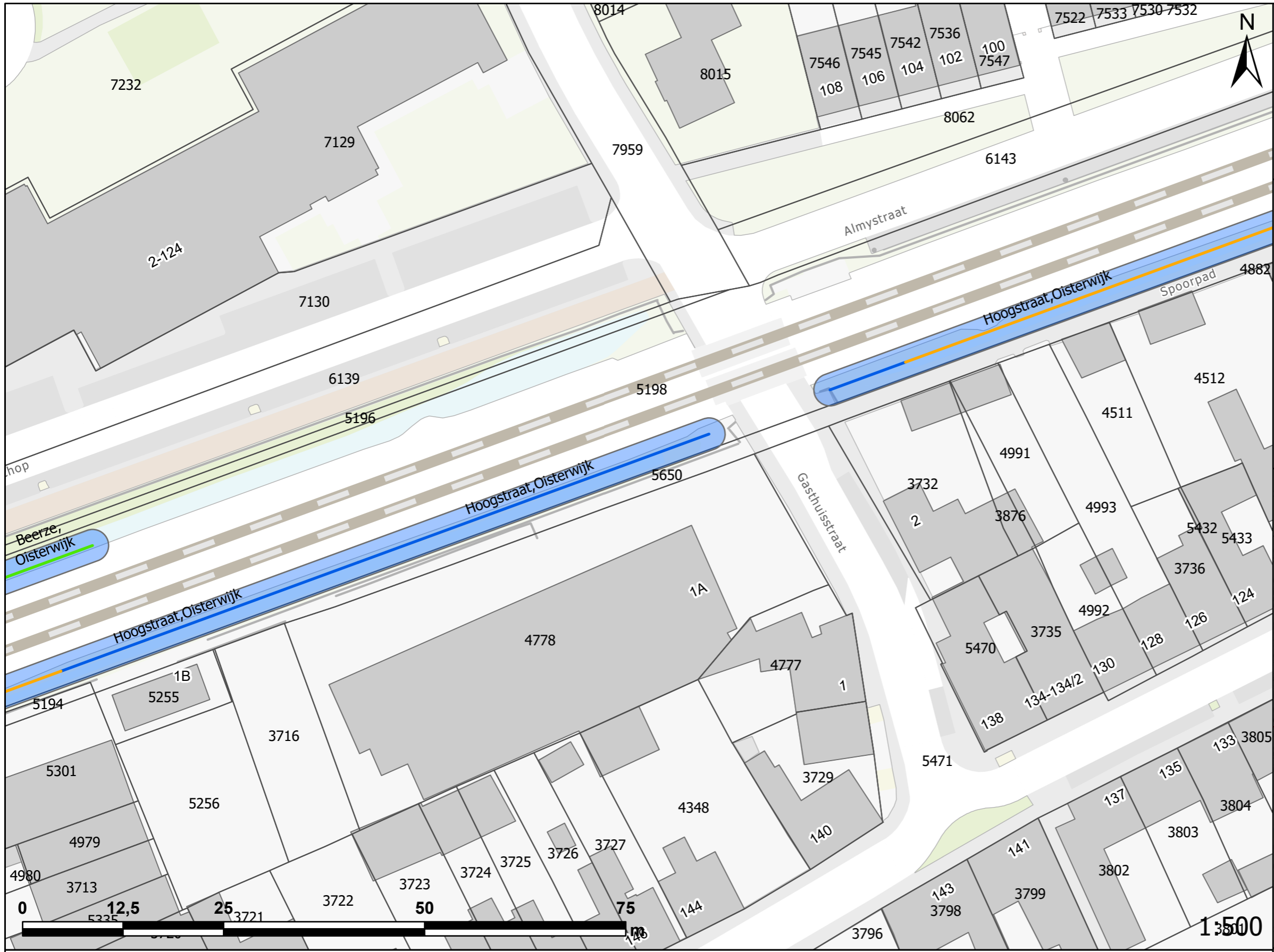
Locatie: Hoogstraat
Kaart 1 van 5



Hoogte schermen

- | | | | |
|--|-----|--|---------------|
| | 1 | | Onderhoudspad |
| | 1.5 | | Percelen |
| | 2 | | Panden |
| | 3 | | |
| | 4 | | |

Deze tekeningen zijn gebaseerd op de inzichten uit januari 2022 en indicatief. Er kunnen geen rechten aan worden ontleend.



Indicatie ruimtebeslag geluidsmaatregel

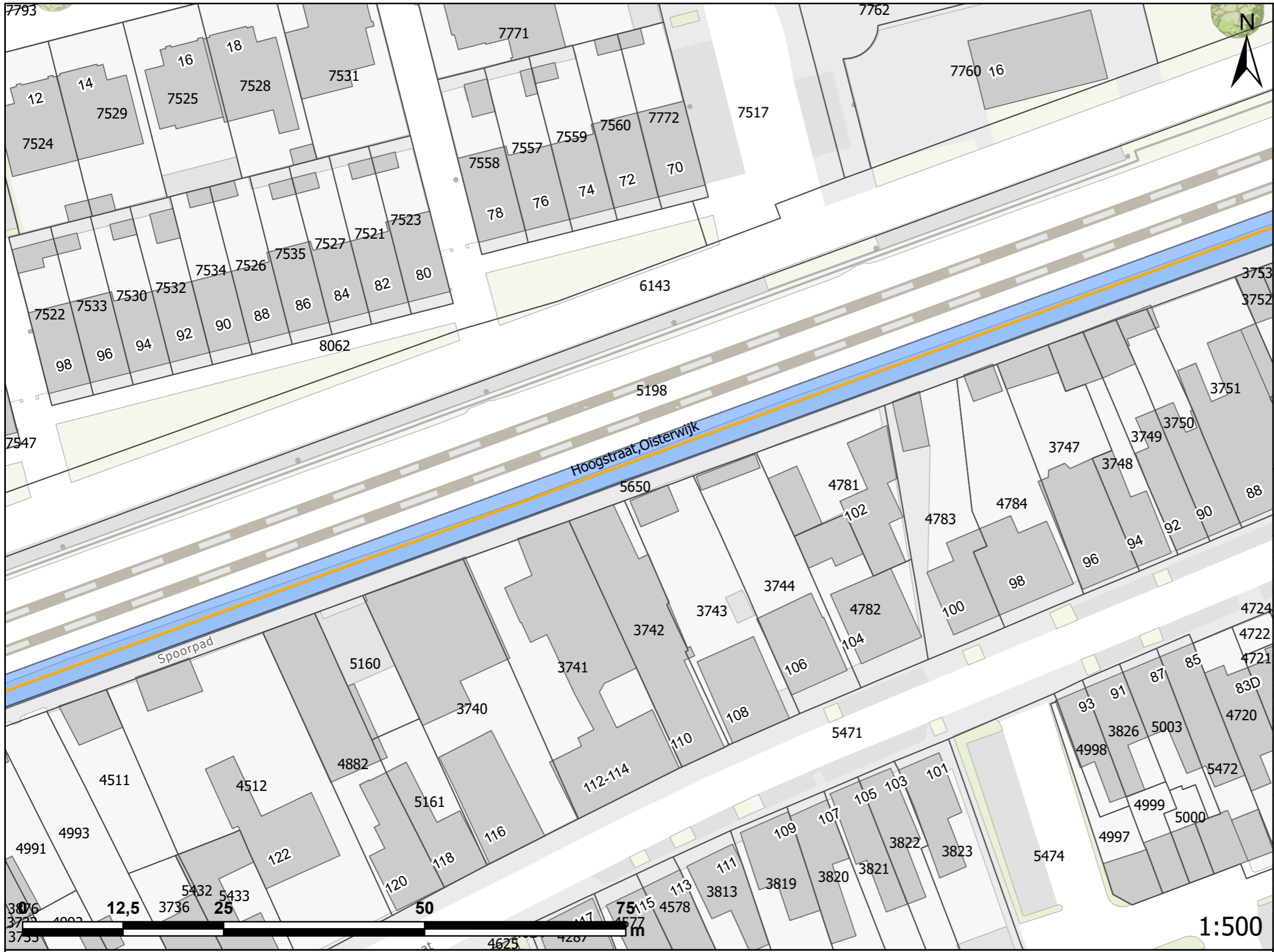
Locatie: Hoogstraat
Kaart 2 van 5



Hoogte schermen

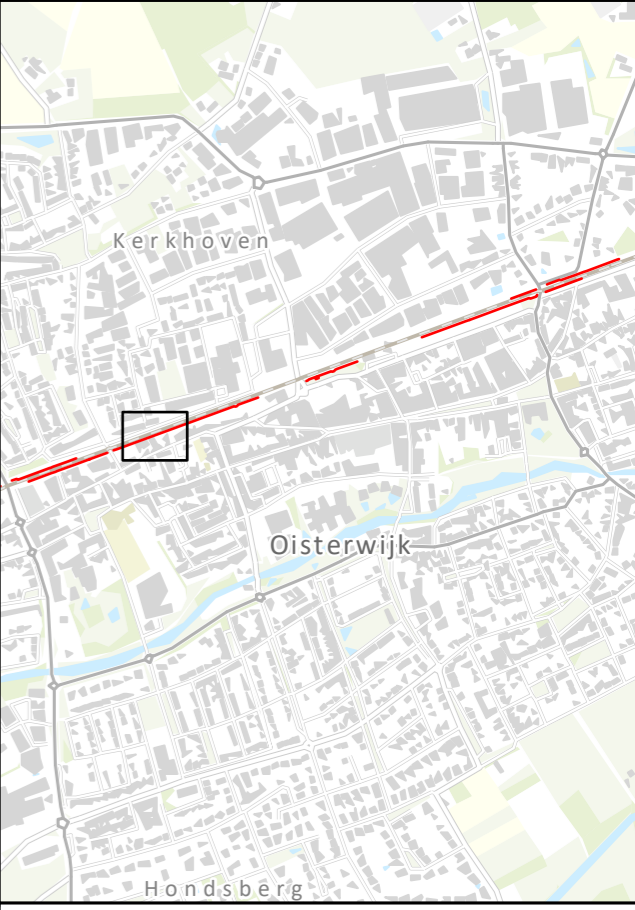
- | | |
|-----|---------------|
| 1 | Onderhoudspad |
| 1.5 | Percelen |
| 2 | Panden |
| 3 | |
| 4 | |

Deze tekeningen zijn gebaseerd op de inzichten uit januari 2022 en indicatief. Er kunnen geen rechten aan worden ontleend.



Indicatie ruimtebeslag geluidsmaatregel

Locatie: Hoogstraat
Kaart 3 van 5



Hoogte schermen

- | | | | |
|--|-----|--|---------------|
| | 1 | | Onderhoudspad |
| | 1.5 | | Percelen |
| | 2 | | Panden |
| | 3 | | |
| | 4 | | |

Deze tekeningen zijn gebaseerd op de inzichten uit januari 2022 en indicatief. Er kunnen geen rechten aan worden ontleend.

1:500



Indicatie ruimtebeslag geluidsmaatregel

Locatie: Hoogstraat
Kaart 4 van 5

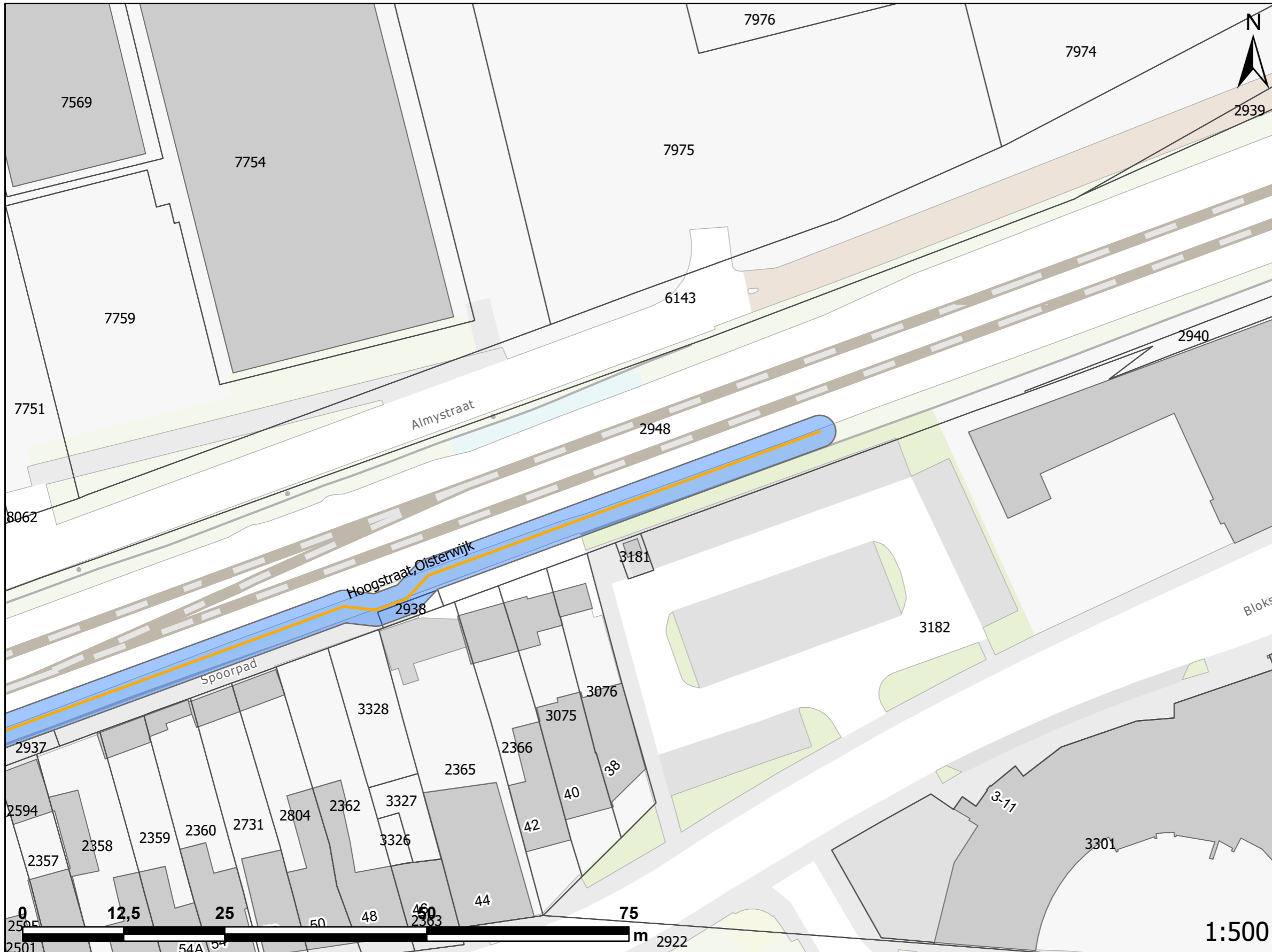


Hoogte schermen

- | | | | |
|--|-----|--|---------------|
| | 1 | | Onderhoudspad |
| | 1.5 | | Percelen |
| | 2 | | Panden |
| | 3 | | |
| | 4 | | |

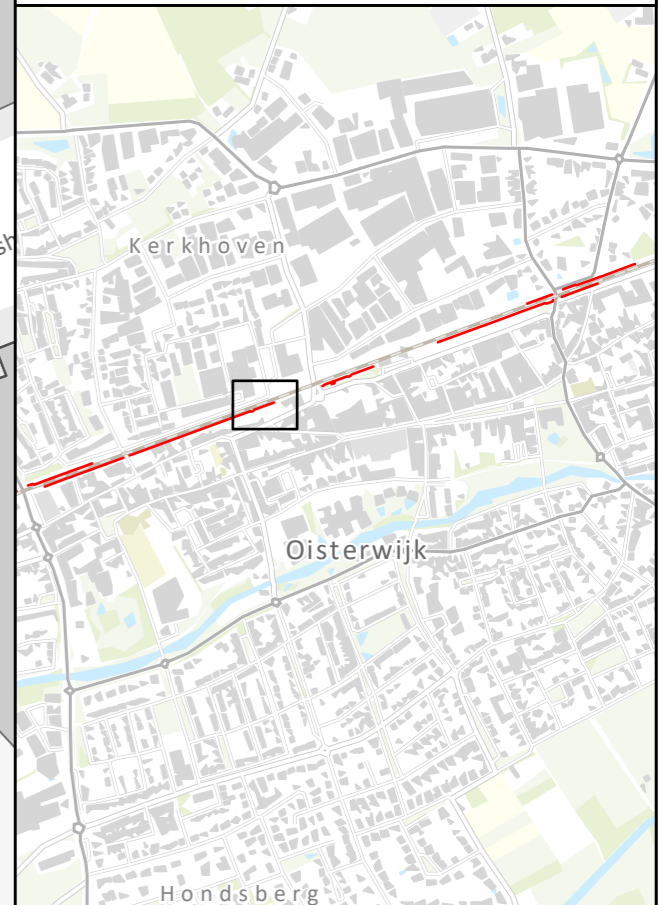
Deze tekeningen zijn gebaseerd op de inzichten uit januari 2022 en indicatief. Er kunnen geen rechten aan worden ontleend.

1:500



Indicatie ruimtebeslag geluidsmaatregel

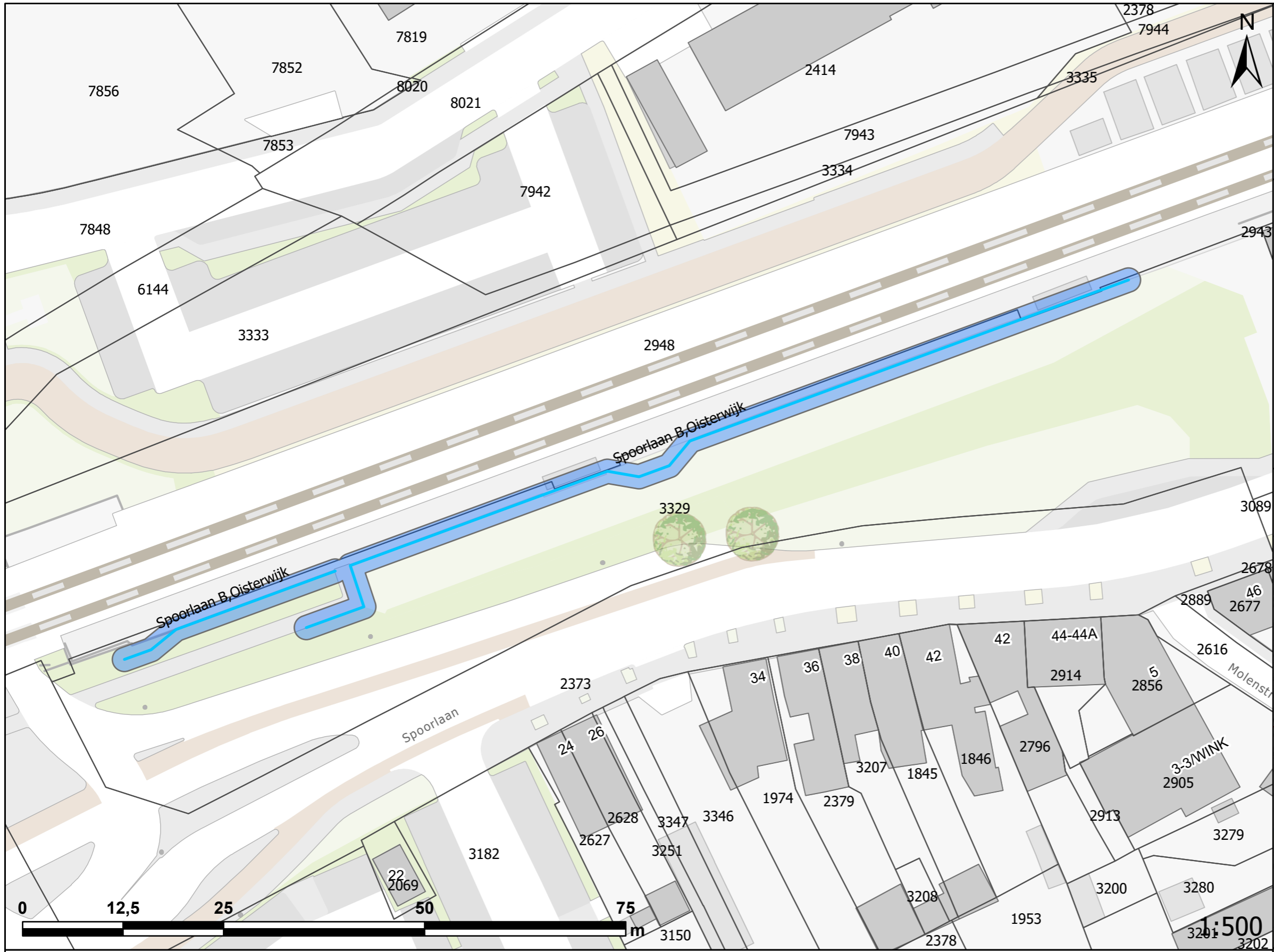
Locatie: Hoogstraat
Kaart 5 van 5



Hoogte schermen

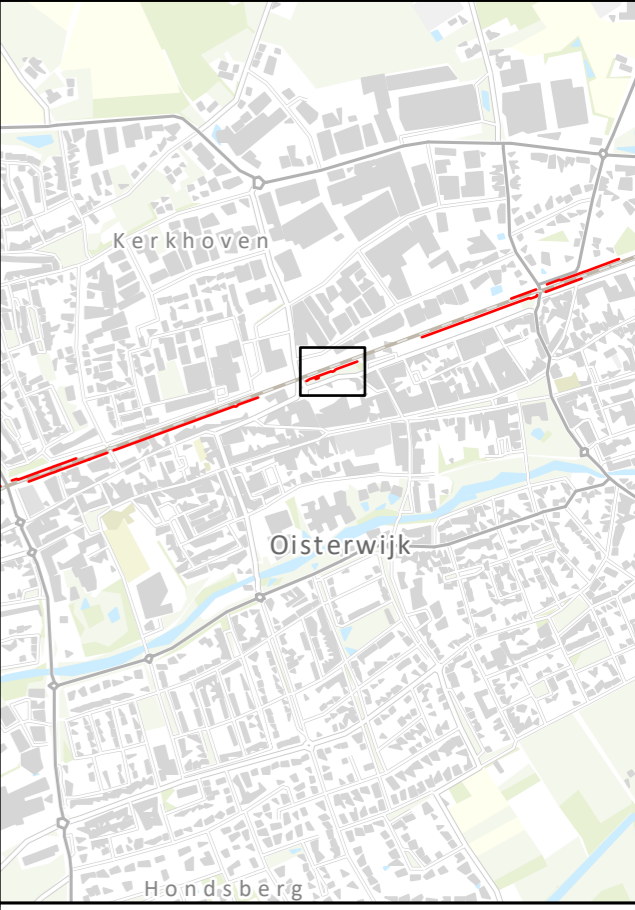
- | | | | |
|--|-----|--|---------------|
| | 1 | | Onderhoudspad |
| | 1.5 | | Percelen |
| | 2 | | Panden |
| | 3 | | |
| | 4 | | |

Deze tekeningen zijn gebaseerd op de inzichten uit januari 2022 en indicatief. Er kunnen geen rechten aan worden ontleend.



Indicatie ruimtebeslag geluidsmaatregel

Locatie: Spoorlaan B
Kaart 1 van 2

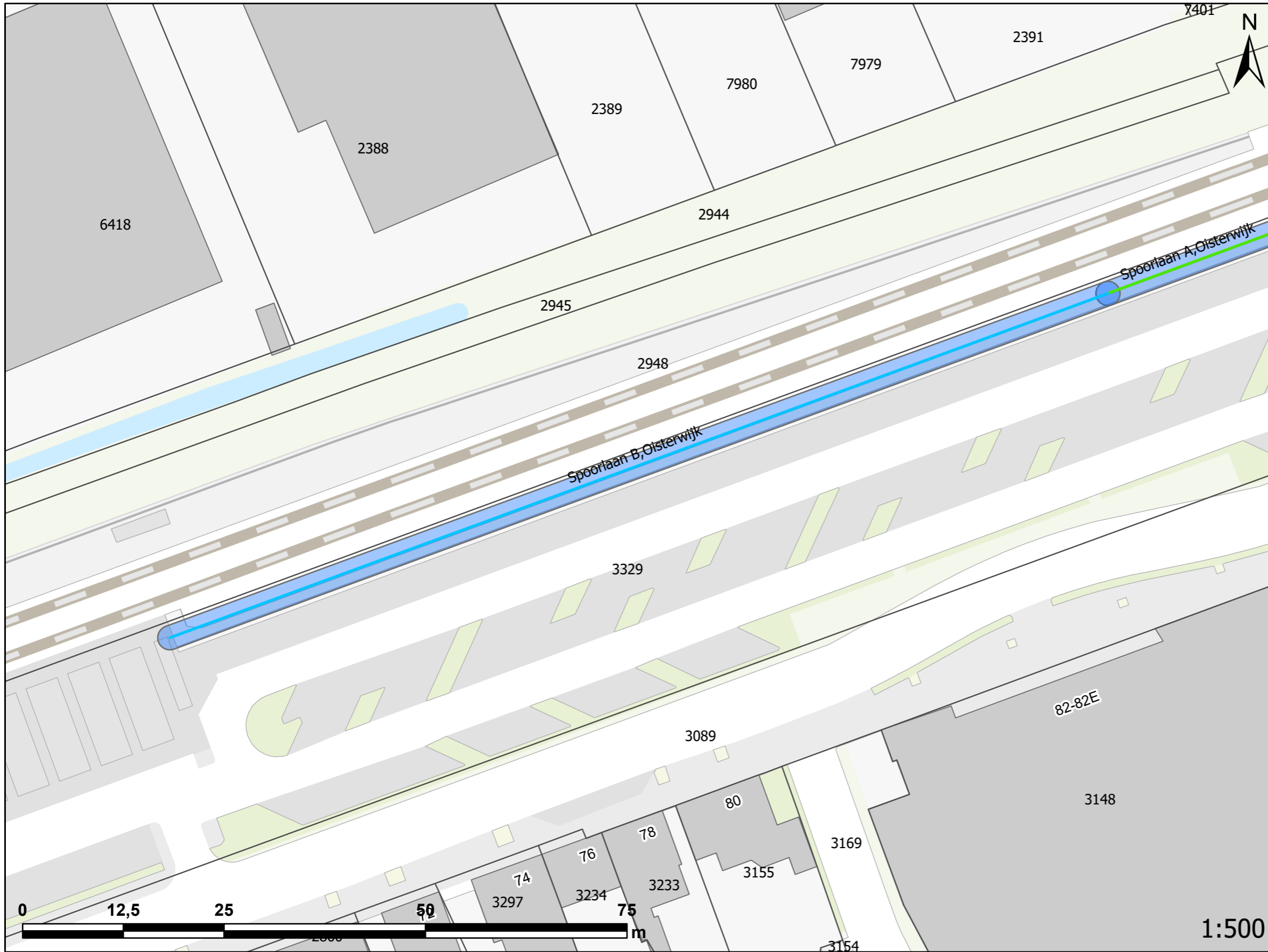


Hoogte schermen

- 1
 - 1.5
 - 2
 - 3
 - 4
- Onderhoudspad
 - Percelen
 - Panden

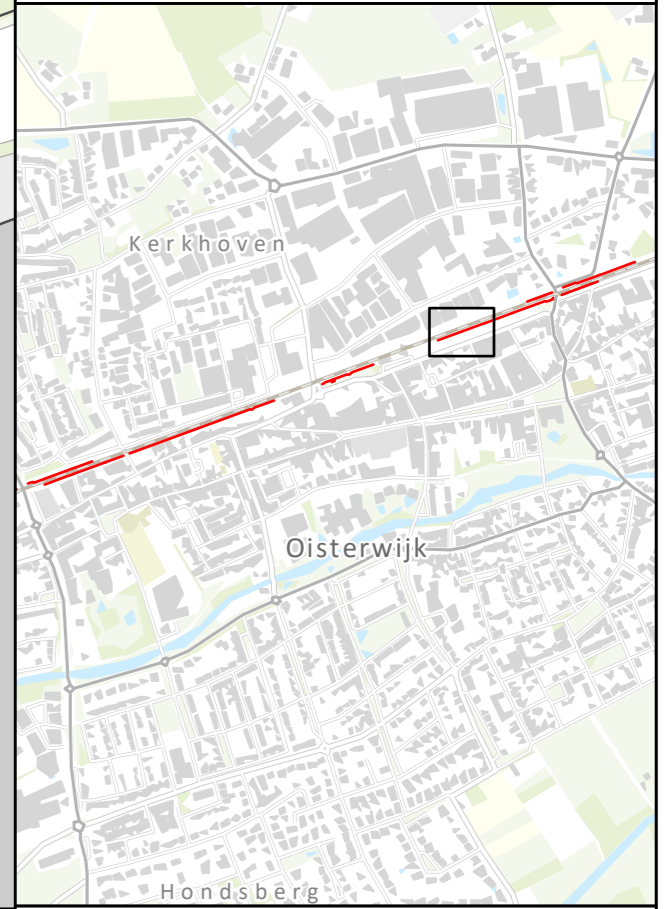
Deze tekeningen zijn gebaseerd op de inzichten uit januari 2022 en indicatief. Er kunnen geen rechten aan worden ontleend.

1:500



Indicatie ruimtebeslag geluidsmaatregel

Locatie: Spoorlaan B
Kaart 2 van 2



Hoogte schermen

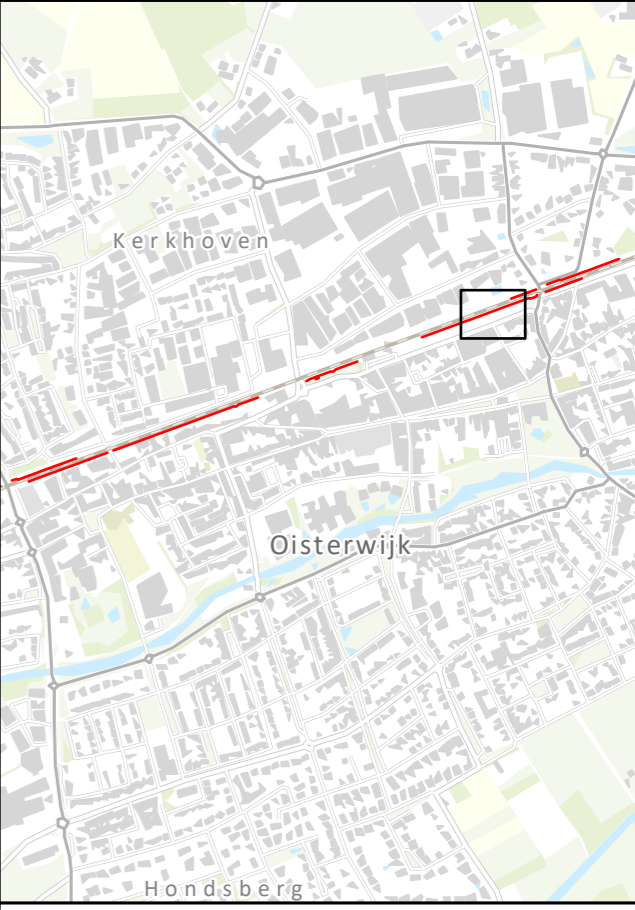
- | | | | |
|--|-----|--|---------------|
| | 1 | | Onderhoudspad |
| | 1.5 | | Percelen |
| | 2 | | Panden |
| | 3 | | |
| | 4 | | |

Deze tekeningen zijn gebaseerd op de inzichten uit januari 2022 en indicatief. Er kunnen geen rechten aan worden ontleend.



Indicatie ruimtebeslag geluidsmaatregel

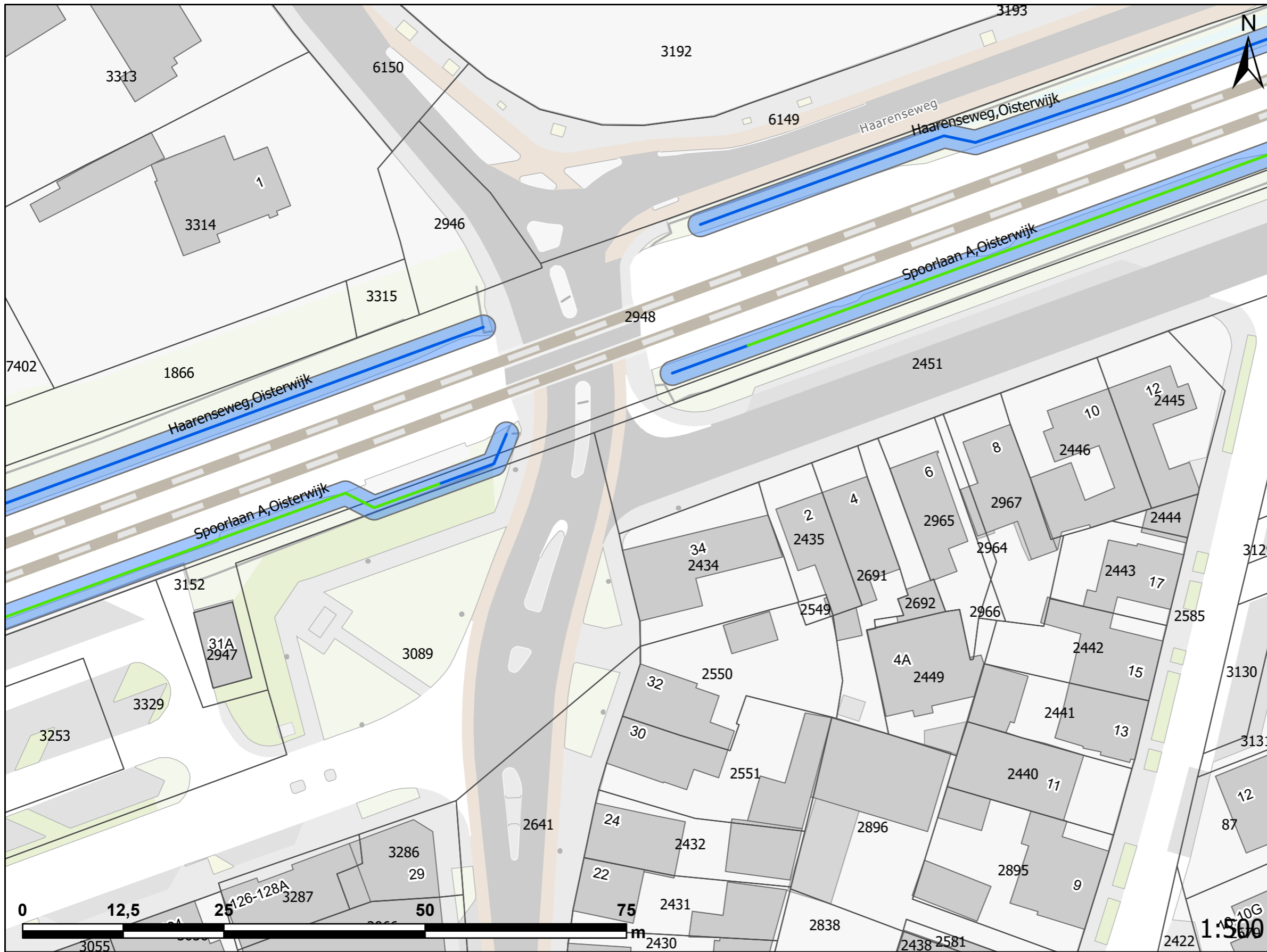
Locatie: Spoorlaan A
Kaart 1 van 3



Hoogte schermen

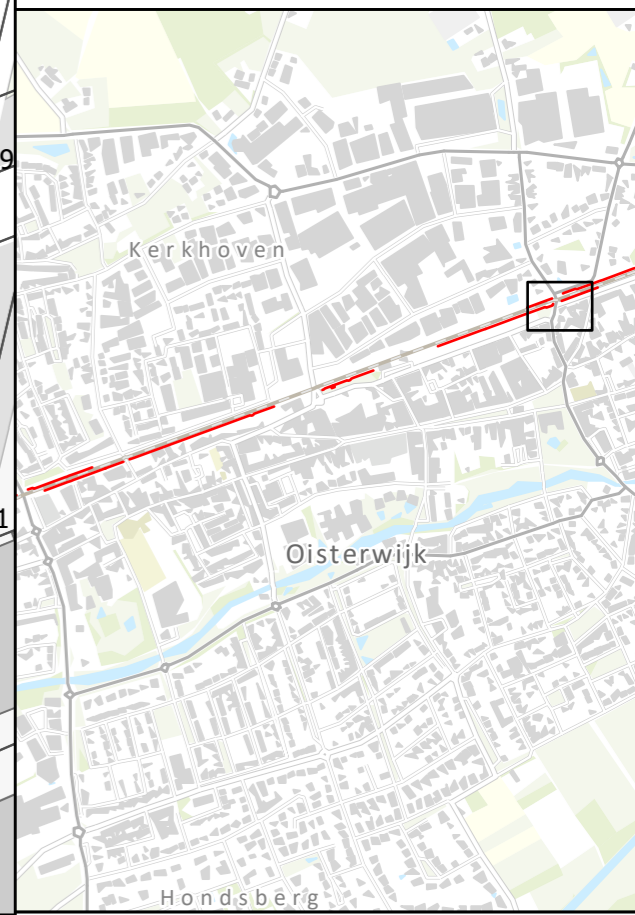
- | | | | |
|--|-----|--|---------------|
| | 1 | | Onderhoudspad |
| | 1.5 | | Percelen |
| | 2 | | Panden |
| | 3 | | |
| | 4 | | |

Deze tekeningen zijn gebaseerd op de inzichten uit januari 2022 en indicatief. Er kunnen geen rechten aan worden ontleend.



Indicatie ruimtebeslag geluidsmaatregel

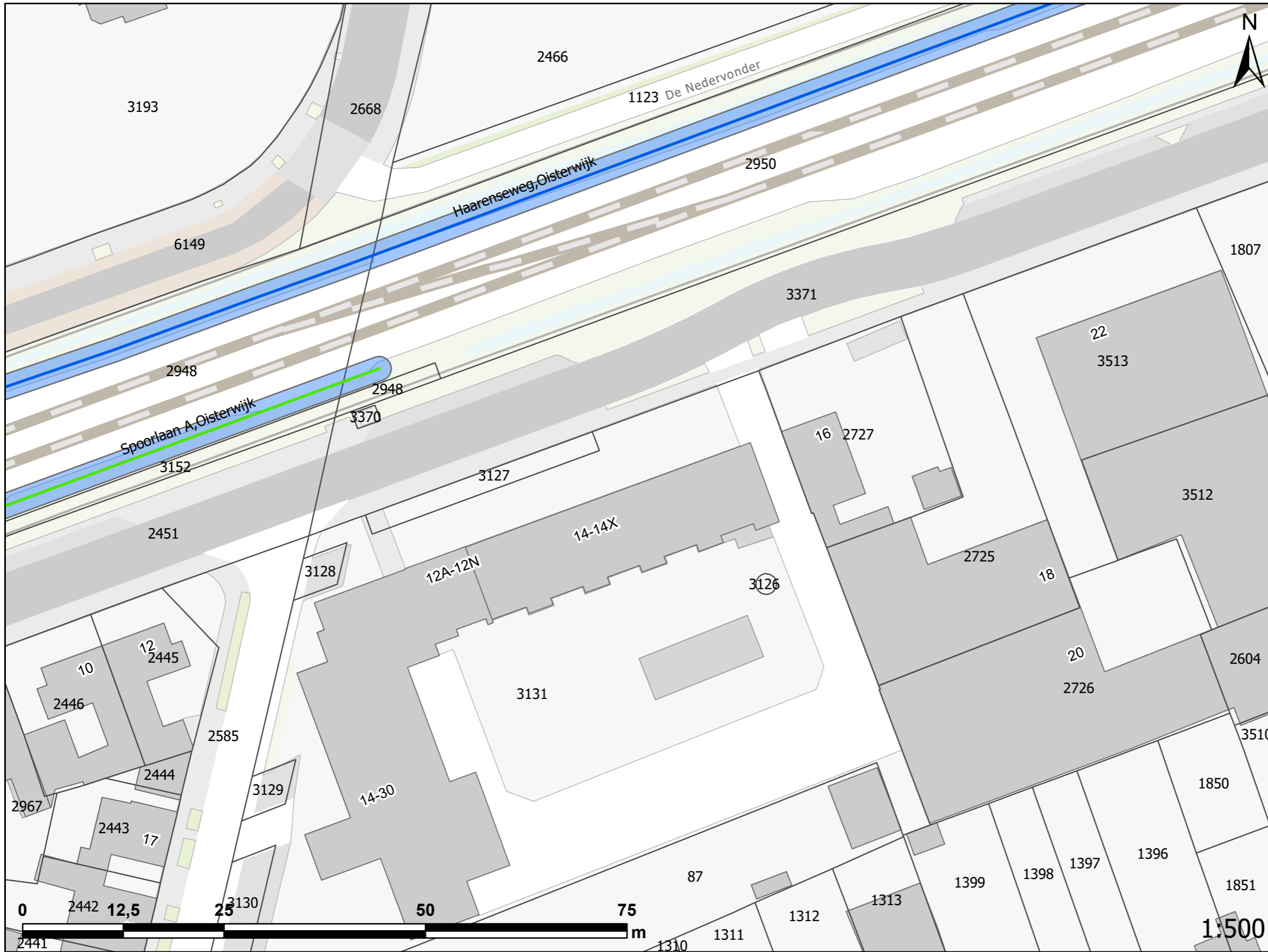
Locatie: Spoorlaan A
Kaart 2 van 3



Hoogte schermen

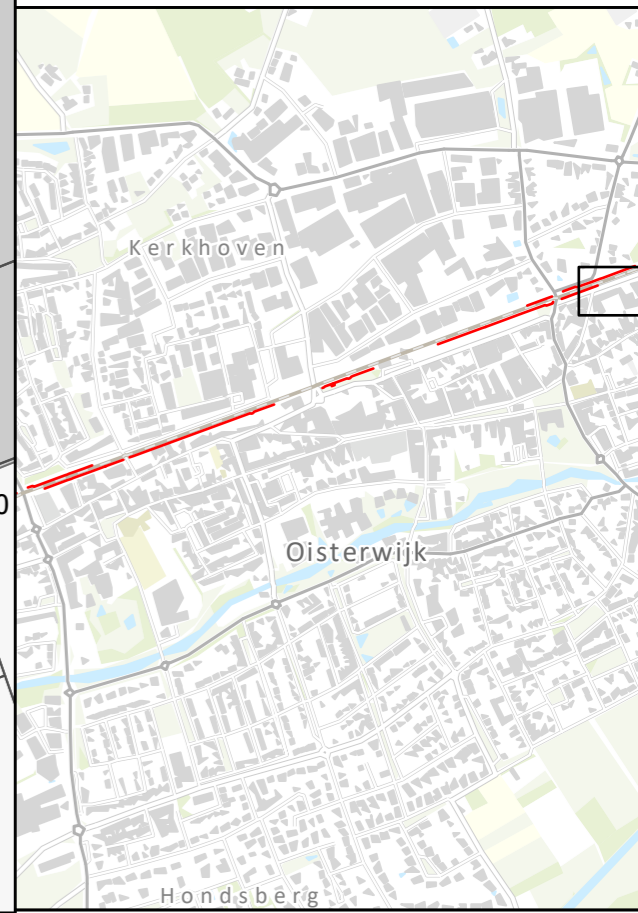
- | | | | |
|--|-----|--|---------------|
| | 1 | | Onderhoudspad |
| | 1.5 | | Percelen |
| | 2 | | Panden |
| | 3 | | |
| | 4 | | |

Deze tekeningen zijn gebaseerd op de inzichten uit januari 2022 en indicatief. Er kunnen geen rechten aan worden ontleend.



Indicatie ruimtebeslag geluidsmaatregel

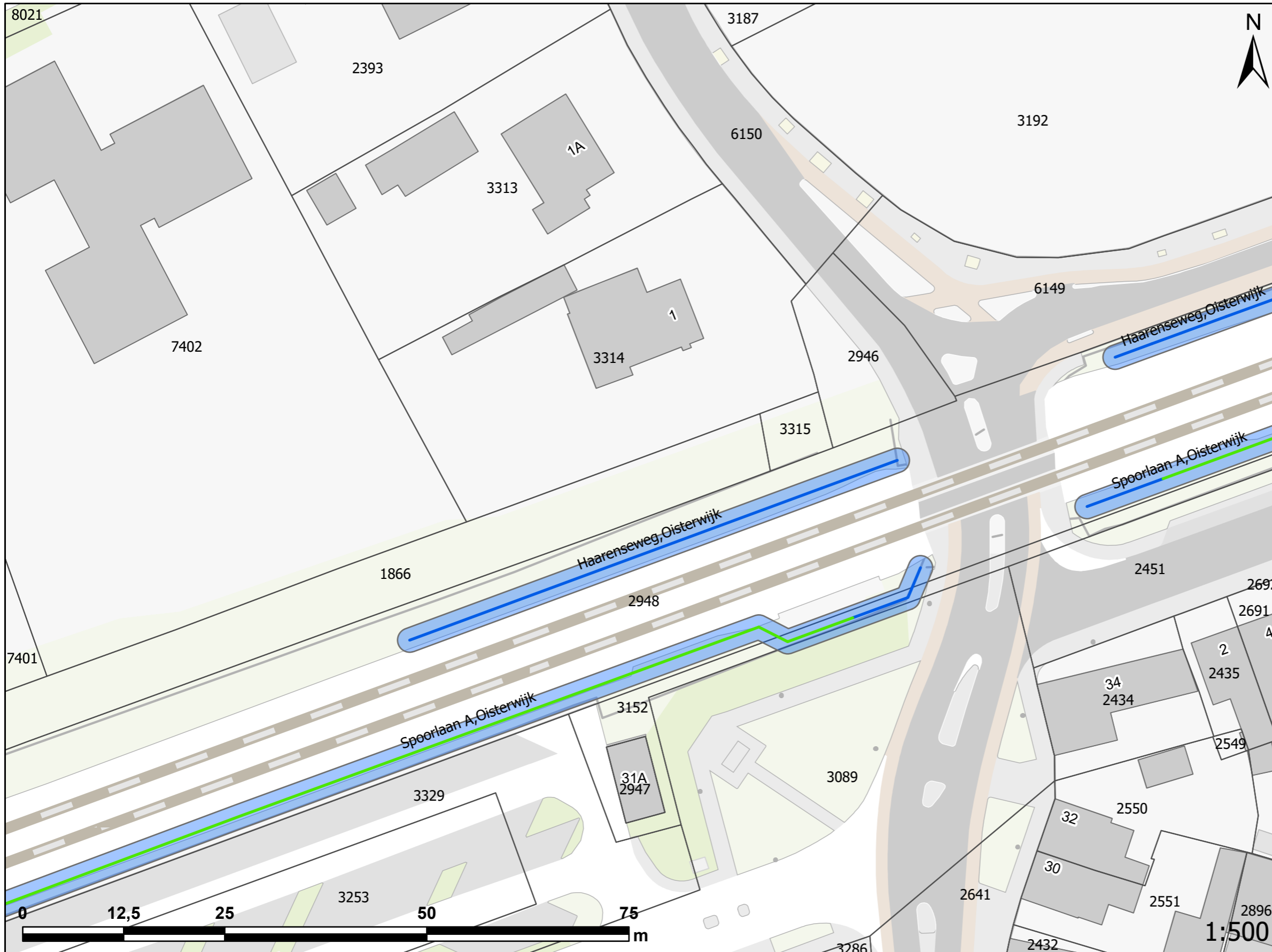
Locatie: Spoorlaan A
Kaart 3 van 3



Hoogte schermen

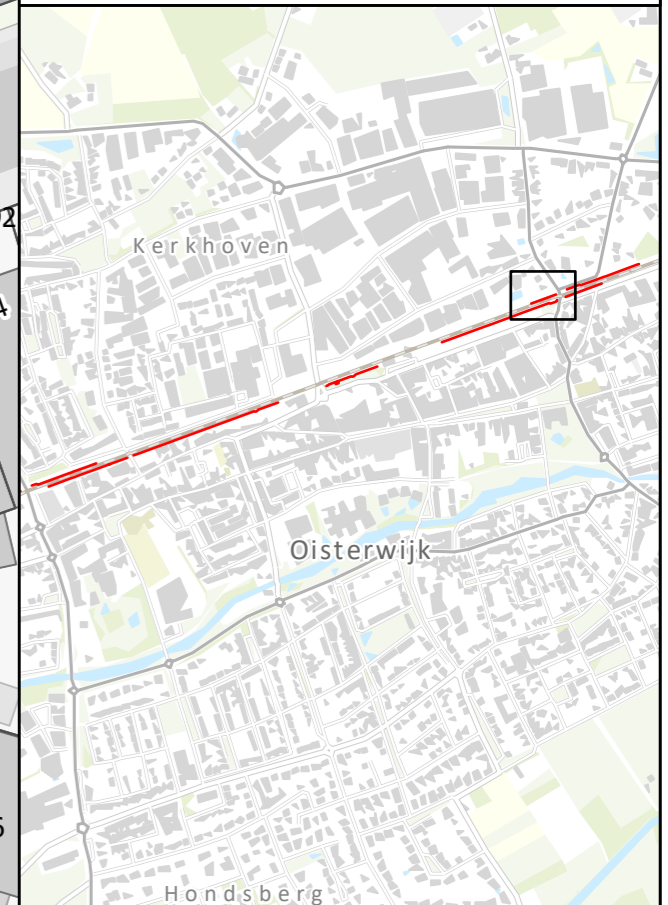
- | | | | |
|--|-----|--|---------------|
| | 1 | | Onderhoudspad |
| | 1.5 | | Percelen |
| | 2 | | Panden |
| | 3 | | |
| | 4 | | |

Deze tekeningen zijn gebaseerd op de inzichten uit januari 2022 en indicatief. Er kunnen geen rechten aan worden ontleend.



Indicatie ruimtebeslag geluidsmaatregel

Locatie: Haarensesweg
Kaart 1 van 3

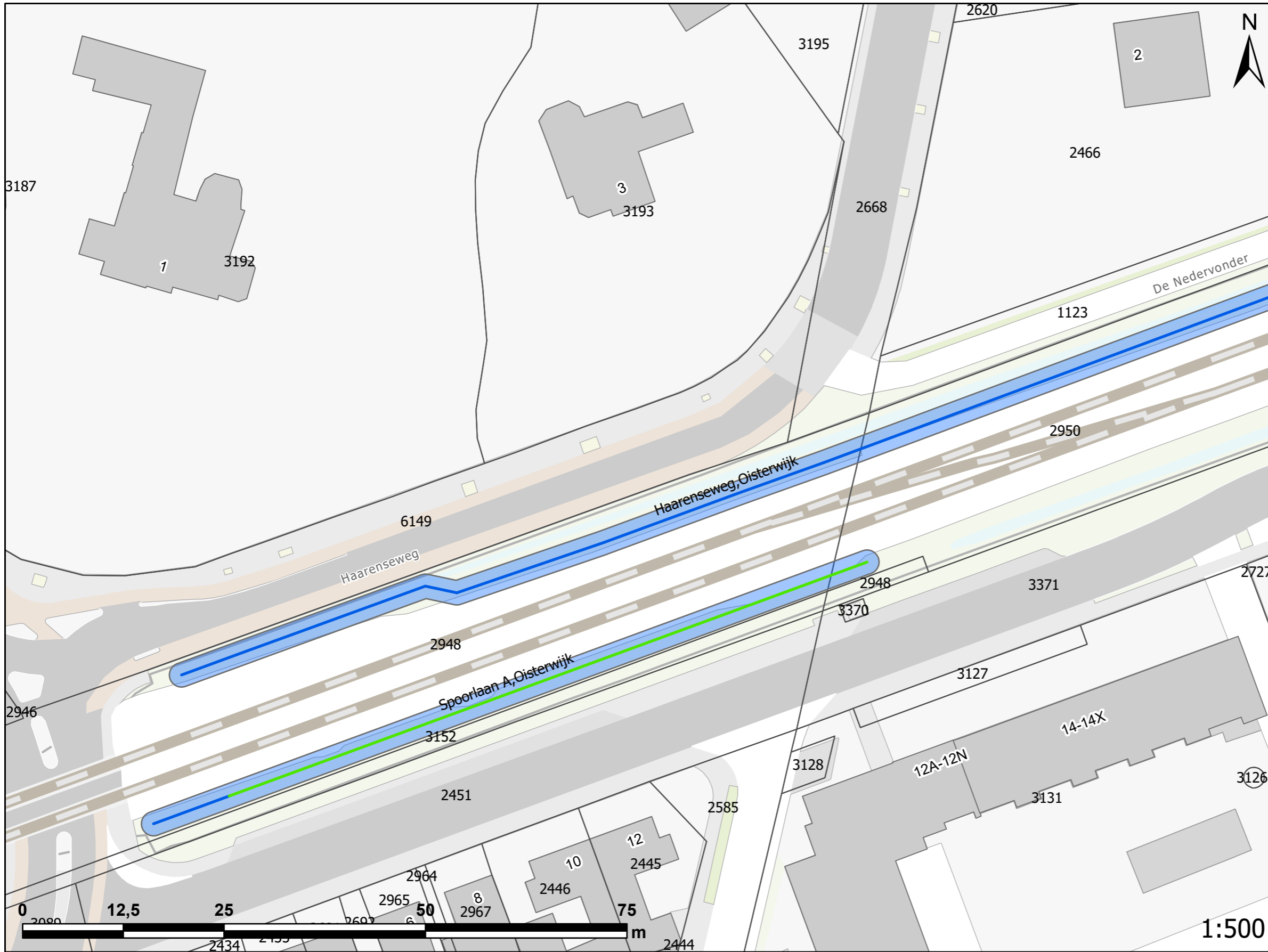


Hoogte schermen

- | | | | |
|--|-----|--|---------------|
| | 1 | | Onderhoudspad |
| | 1.5 | | Percelen |
| | 2 | | Panden |
| | 3 | | |
| | 4 | | |

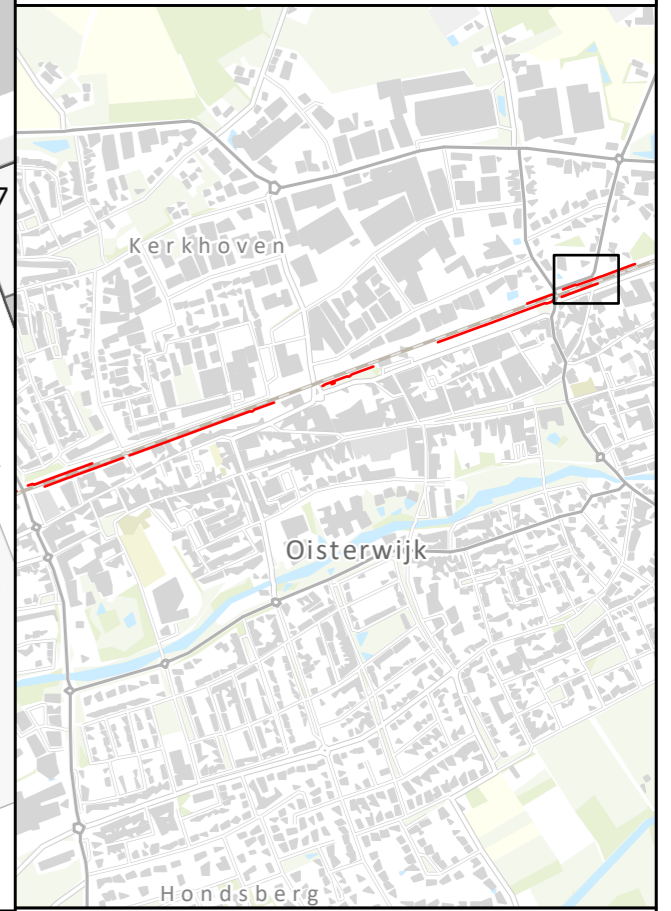
Deze tekeningen zijn gebaseerd op de inzichten uit januari 2022 en indicatief. Er kunnen geen rechten aan worden ontleend.

1:500



Indicatie ruimtebeslag geluidsmaatregel

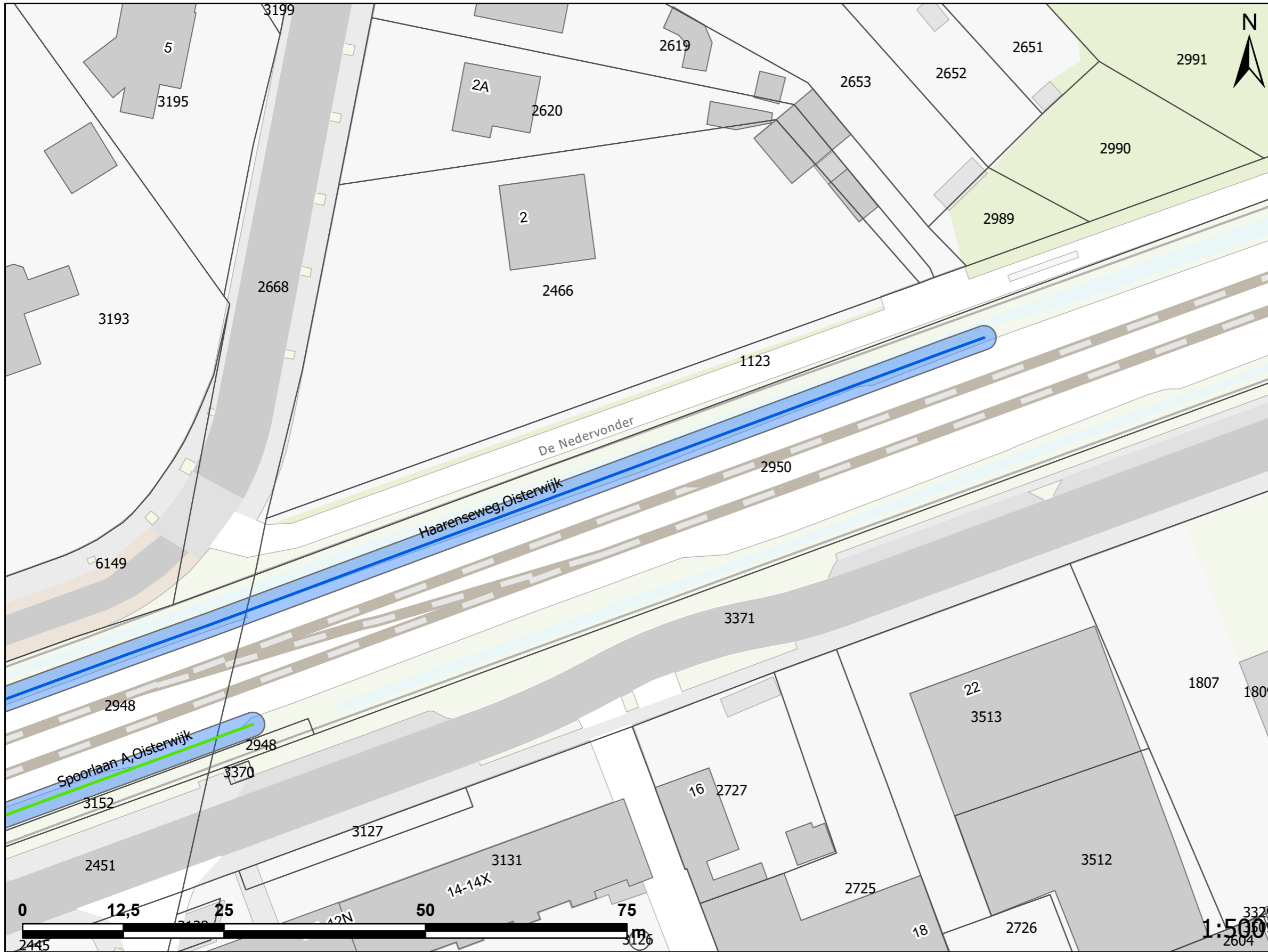
Locatie: Haarensesweg
Kaart 2 van 3



Hoogte schermen

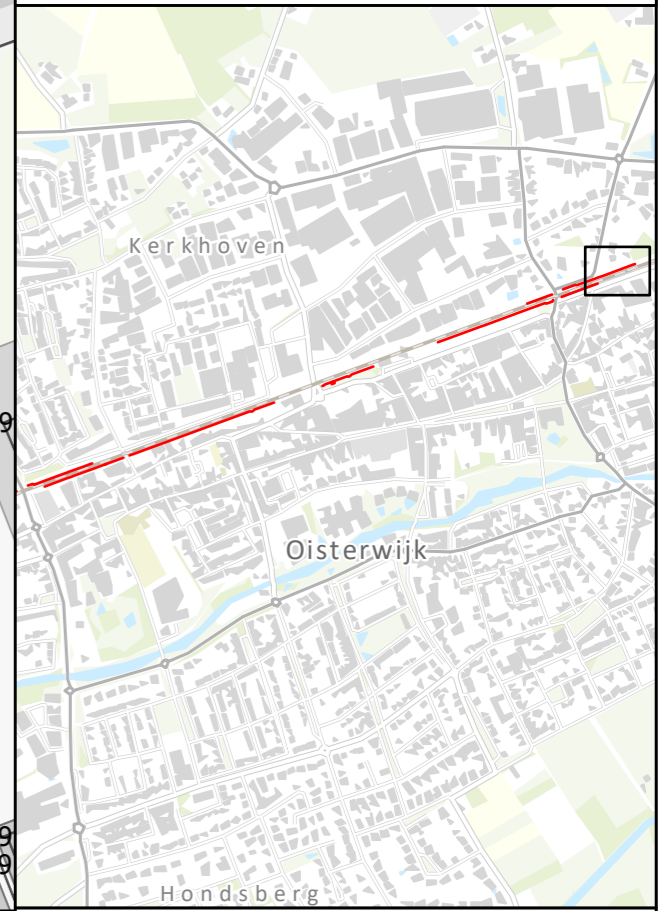
- | | | | |
|--|-----|--|---------------|
| | 1 | | Onderhoudspad |
| | 1.5 | | Percelen |
| | 2 | | Panden |
| | 3 | | |
| | 4 | | |

Deze tekeningen zijn gebaseerd op de inzichten uit januari 2022 en indicatief. Er kunnen geen rechten aan worden ontleend.



Indicatie ruimtebeslag geluidsmaatregel

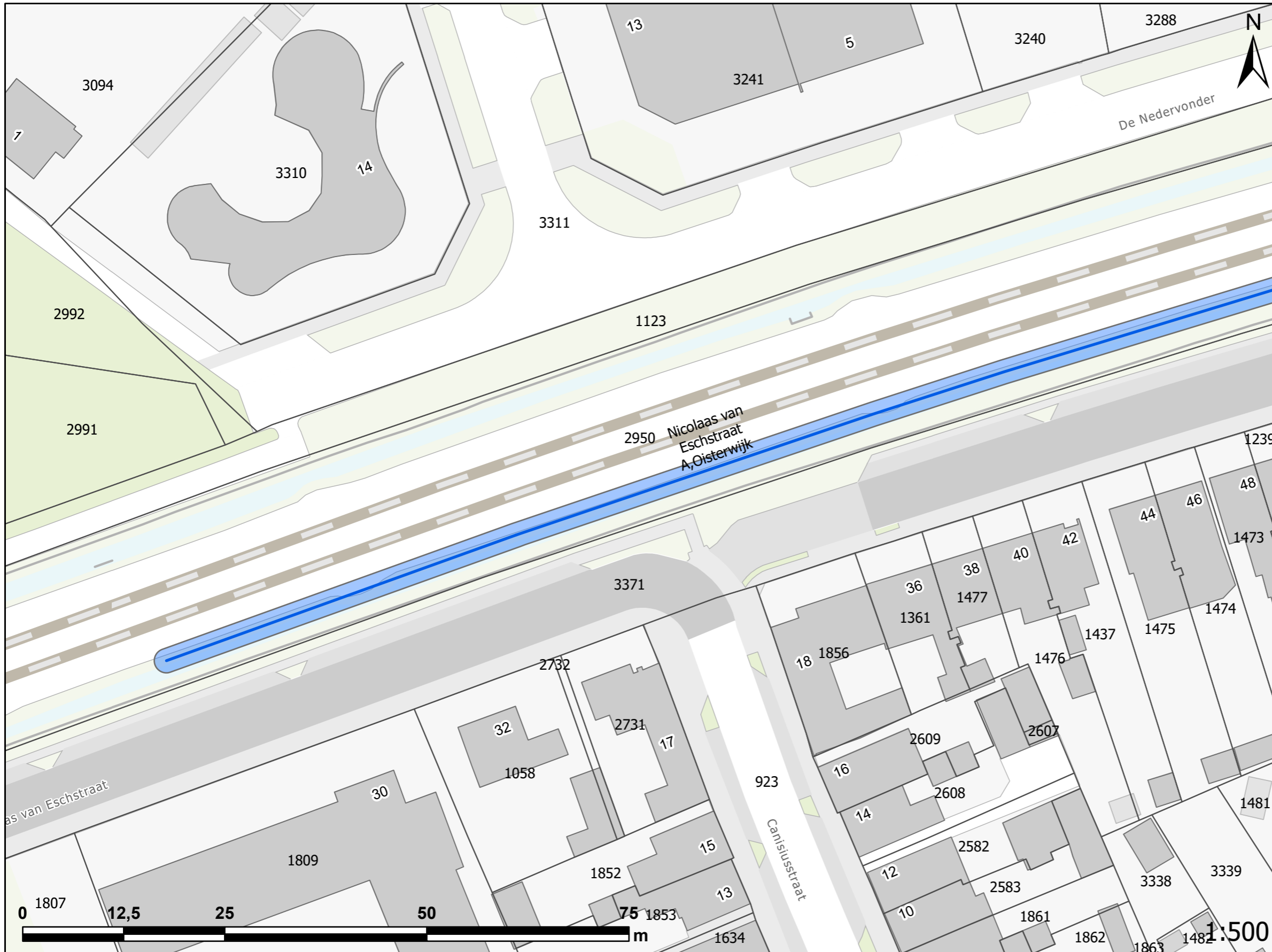
Locatie: Haarenseseweg
Kaart 3 van 3



Hoogte schermen

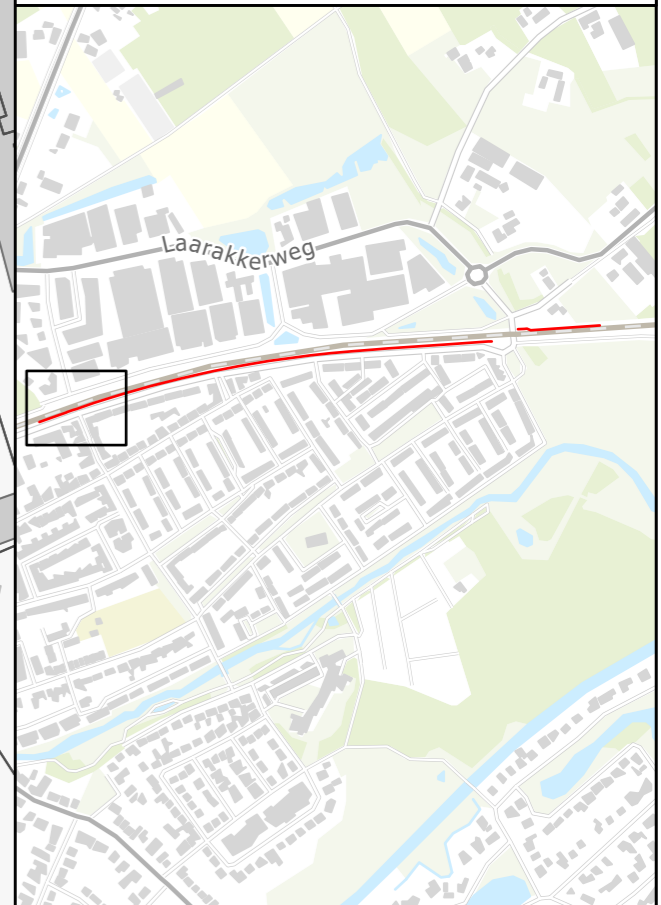
- | | | | |
|--|-----|--|---------------|
| | 1 | | Onderhoudspad |
| | 1.5 | | Percelen |
| | 2 | | Panden |
| | 3 | | |
| | 4 | | |

Deze tekeningen zijn gebaseerd op de inzichten uit januari 2022 en indicatief. Er kunnen geen rechten aan worden ontleend.



Indicatie ruimtebeslag geluidsmaatregel

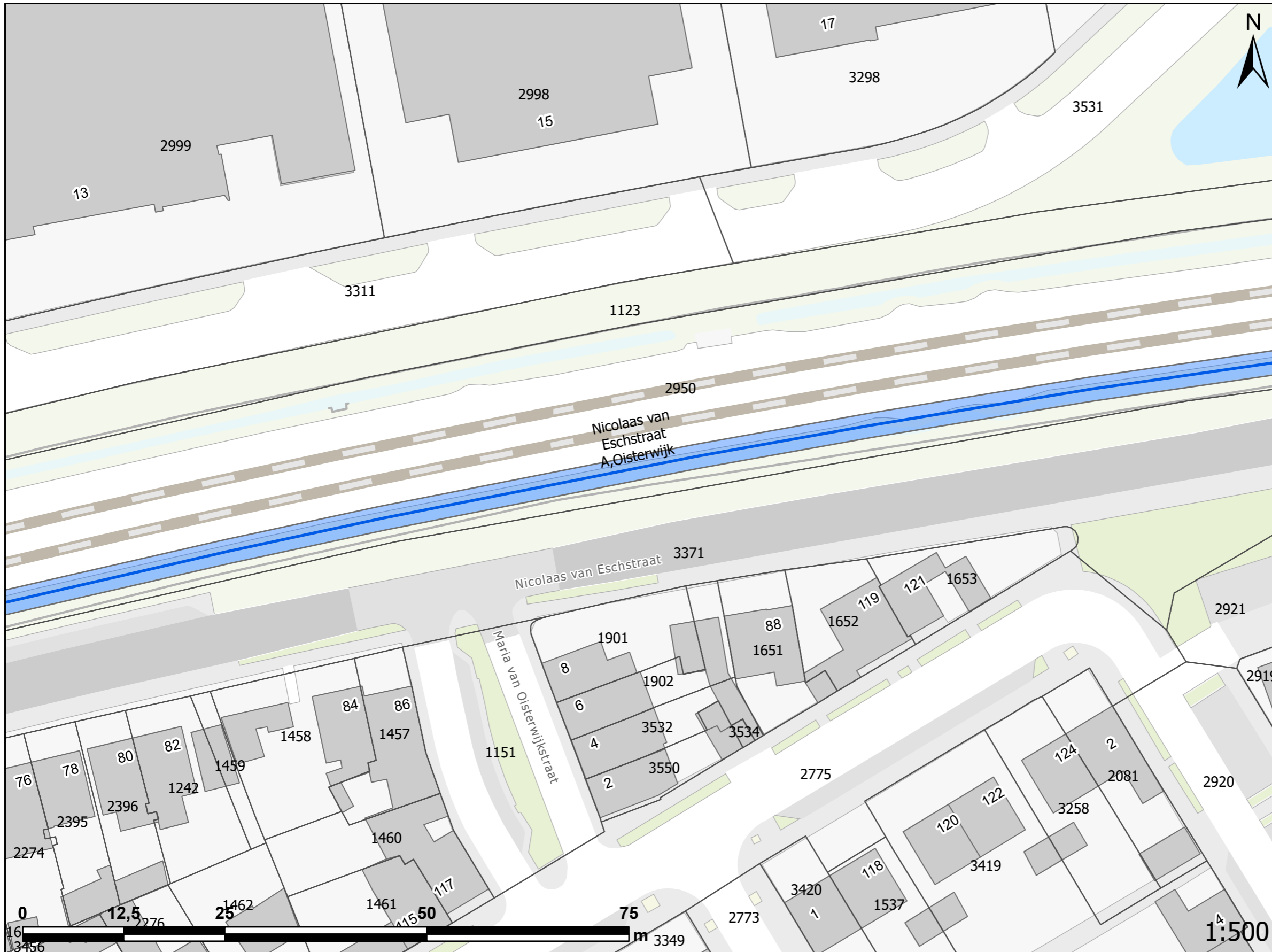
Locatie: Nicolaas van Eschstraat
Kaart 1 van 6



Hoogte schermen

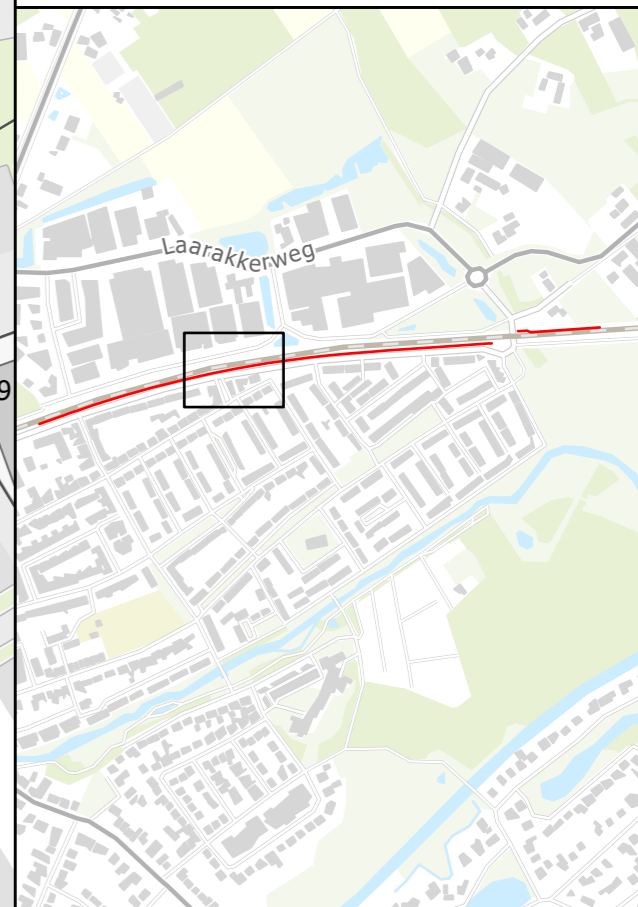
- 1
 - 1.5
 - 2
 - 3
 - 4
- Onderhoudspad
 - Percelen
 - Panden

Deze tekeningen zijn gebaseerd op de inzichten uit januari 2022 en indicatief. Er kunnen geen rechten aan worden ontleend.



Indicatie ruimtebeslag geluidsmaatregel

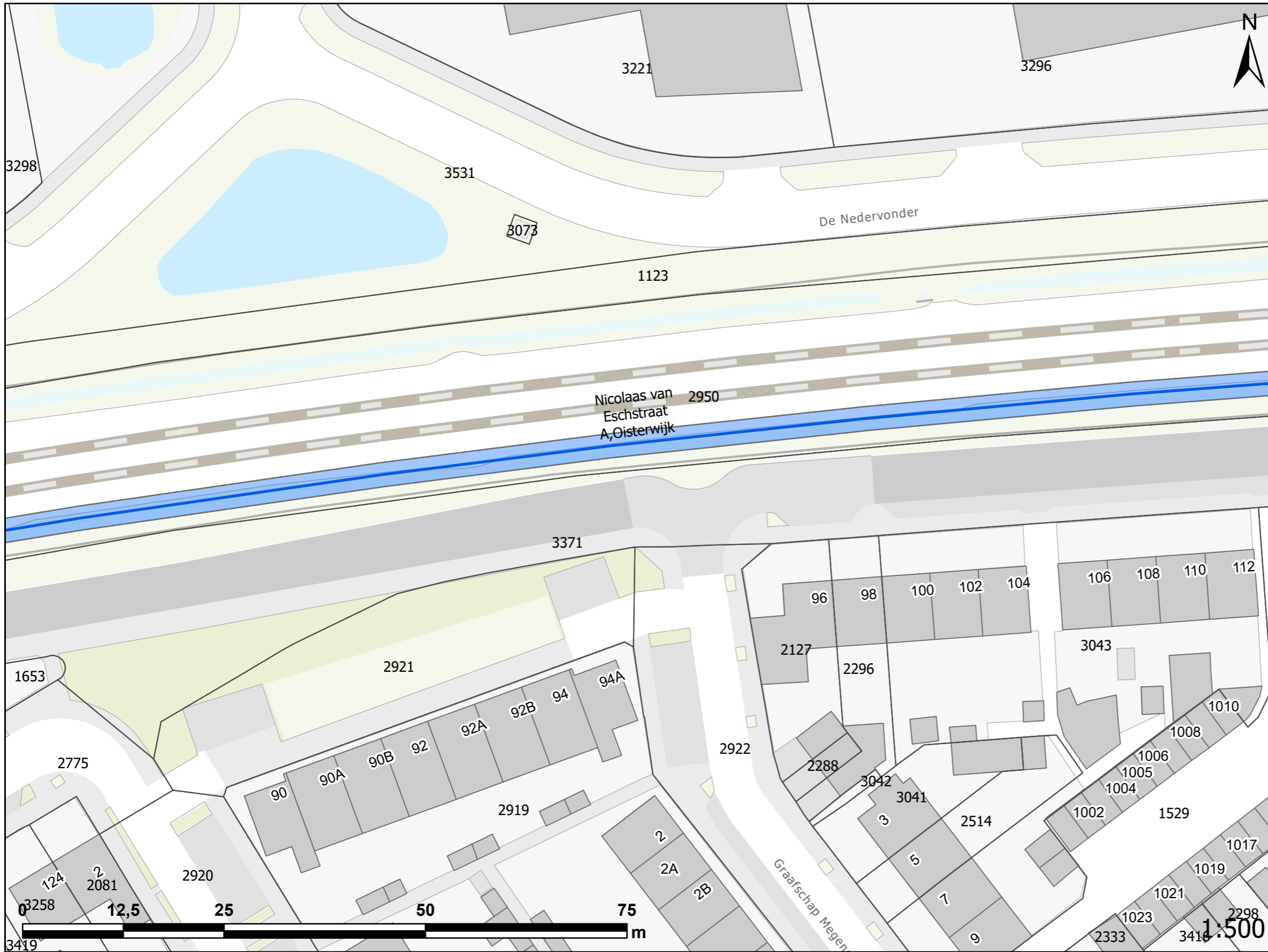
Locatie: Nicolaas van Eschstraat
Kaart 3 van 6



Hoogte schermen

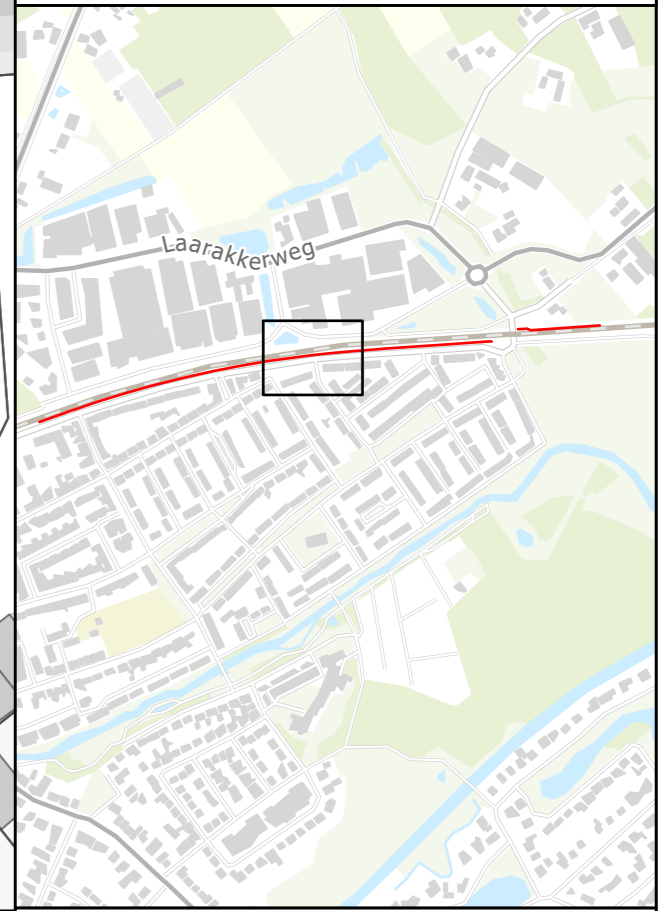
- | | | | |
|--|-----|--|---------------|
| | 1 | | Onderhoudspad |
| | 1.5 | | Percelen |
| | 2 | | Panden |
| | 3 | | |
| | 4 | | |

Deze tekeningen zijn gebaseerd op de inzichten uit januari 2022 en indicatief. Er kunnen geen rechten aan worden ontleend.



Indicatie ruimtebeslag geluidsmaatregel

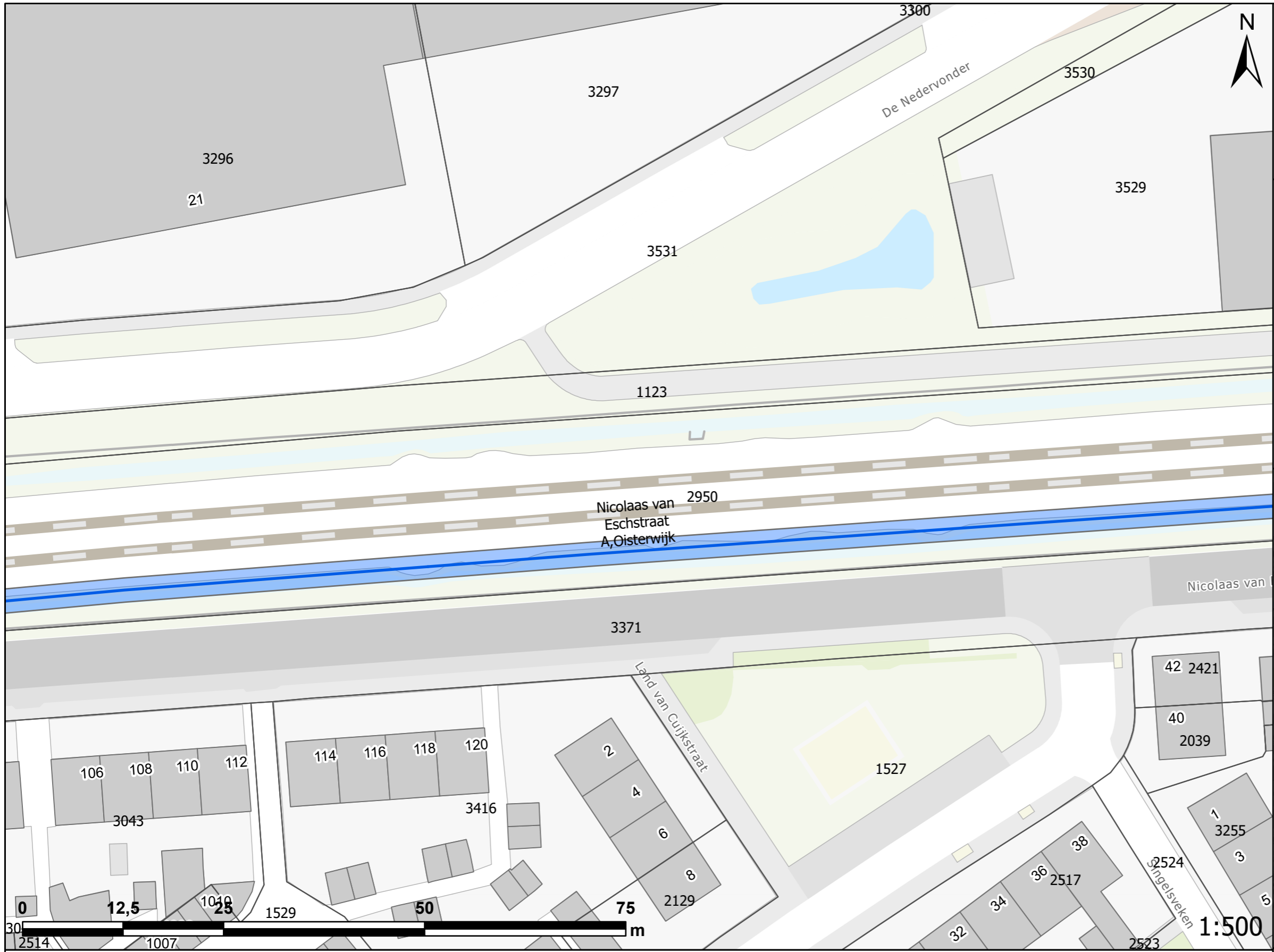
Locatie: Nicolaas van
Eschstraat
Kaart 4 van 6



Hoogte schermen

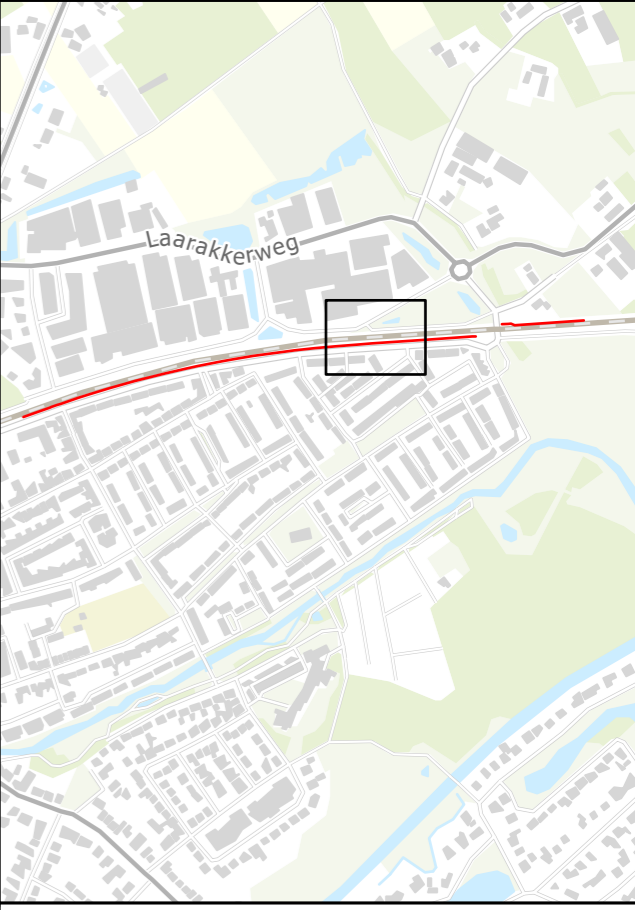
- | | | | |
|--|-----|--|---------------|
| | 1 | | Onderhoudspad |
| | 1.5 | | Percelen |
| | 2 | | Panden |
| | 3 | | |
| | 4 | | |

Deze tekeningen zijn gebaseerd op de
inzichten uit januari 2022 en indicatief.
Er kunnen geen rechten aan worden
ontleend.




Indicatie ruimtebeslag geluidsmaatregel

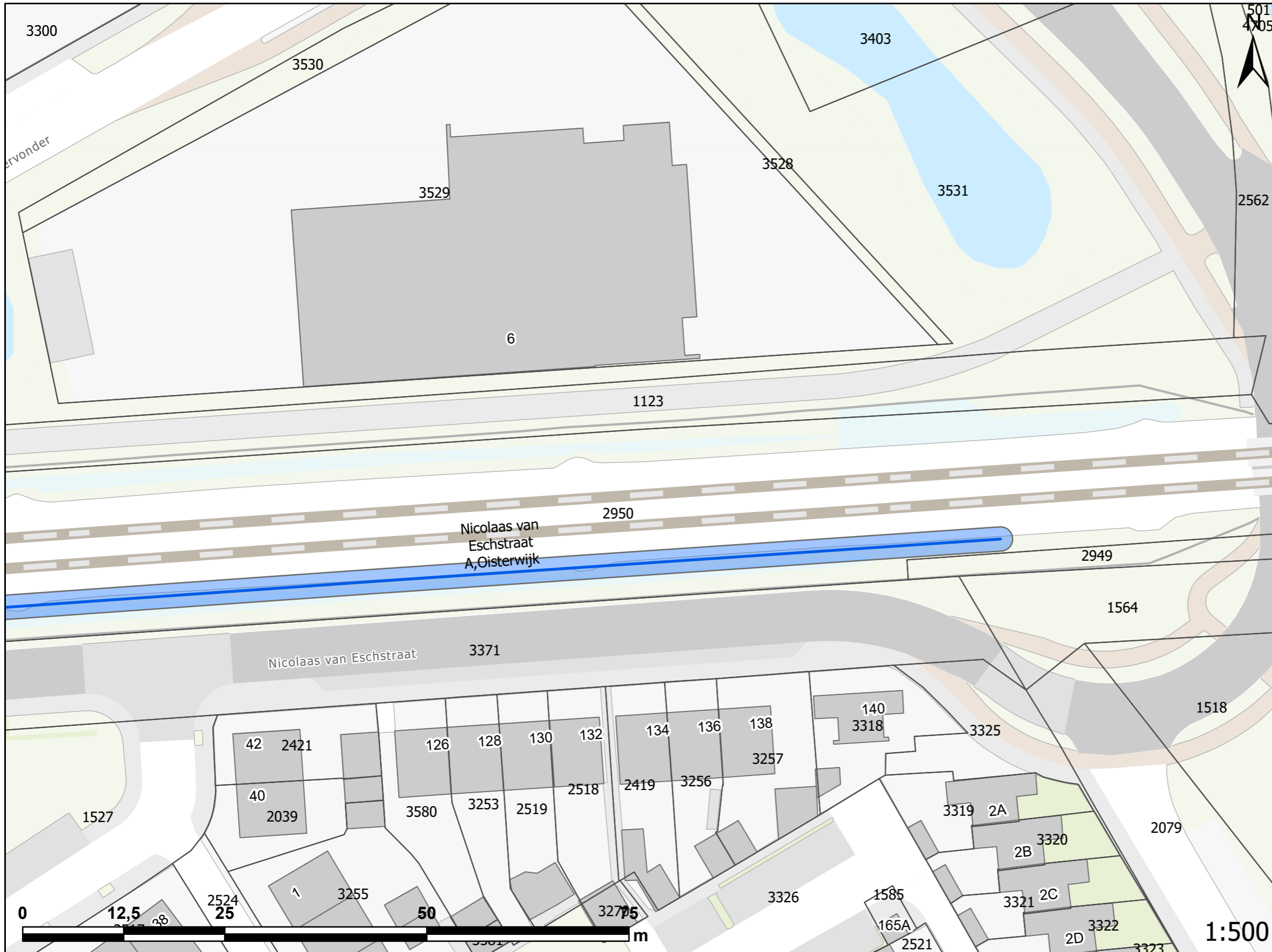
Locatie: Nicolaas van Eschstraat
Kaart 5 van 6



Hoogte schermen

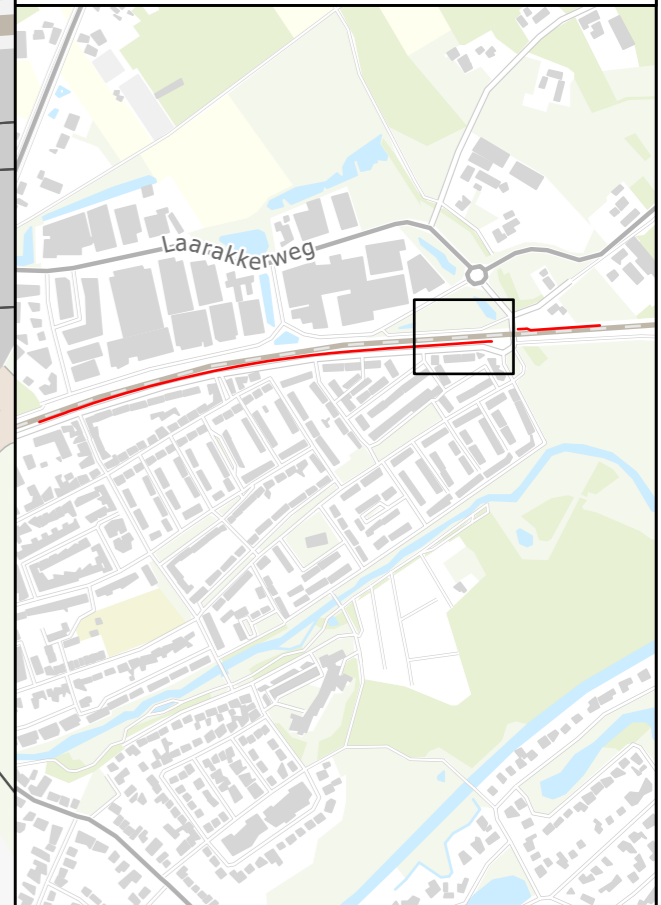
- | | |
|----------------------------------------------------------------------------------------|---------------------------------------------------------------------------------------------------|
|  1 |  Onderhoudspad |
|  1.5 |  Percelen |
|  2 |  Panden |
|  3 | |
|  4 | |

Deze tekeningen zijn gebaseerd op de inzichten uit januari 2022 en indicatief. Er kunnen geen rechten aan worden ontleend.



Indicatie ruimtebeslag geluidsmaatregel

Locatie: Nicolaas van Eschstraat
Kaart 6 van 6



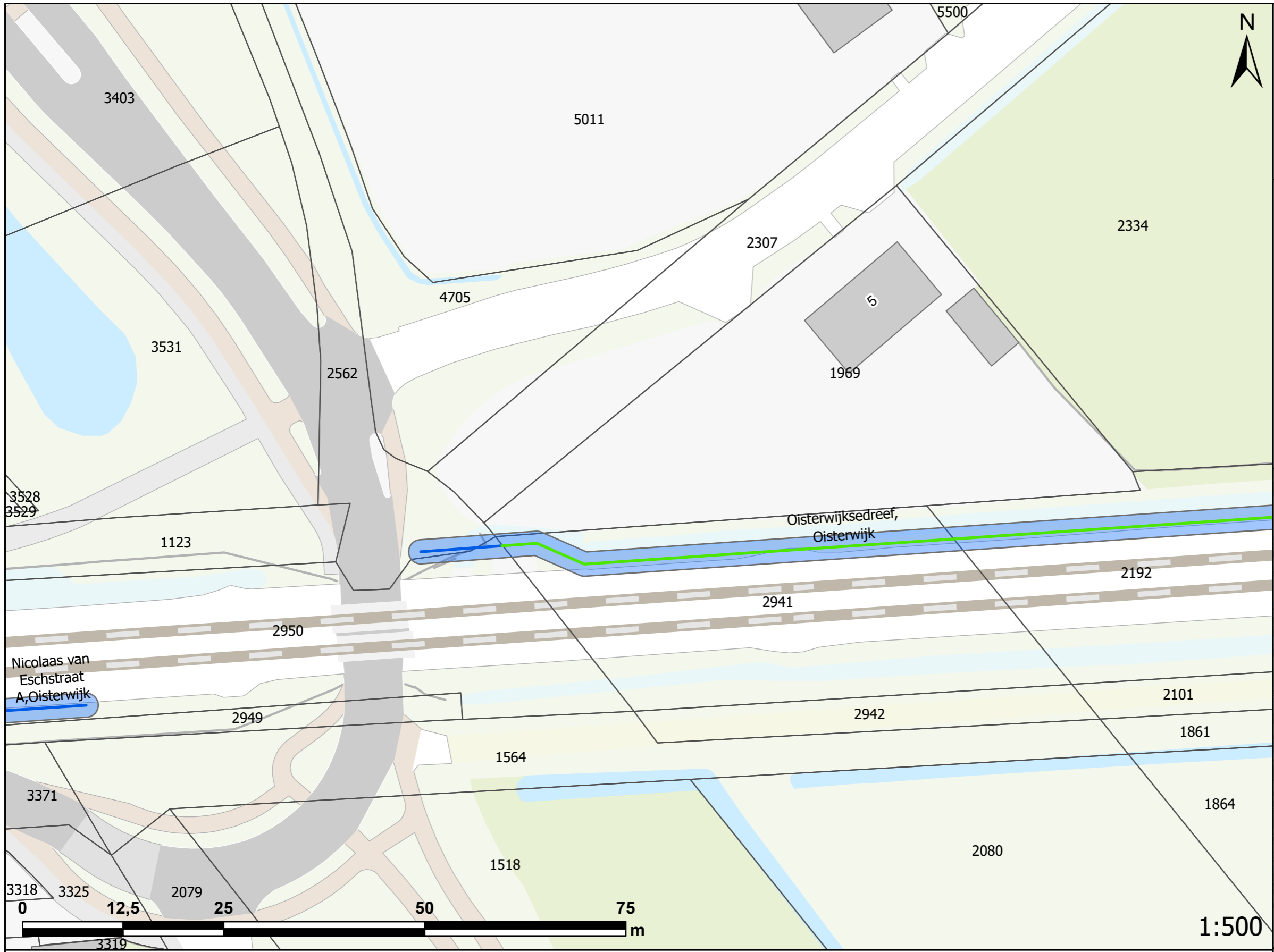
Hoogte schermen

	1		Onderhoudspad
	1.5		Percelen
	2		Panden
	3		
	4		

0 12,5 25 50 75 100 m

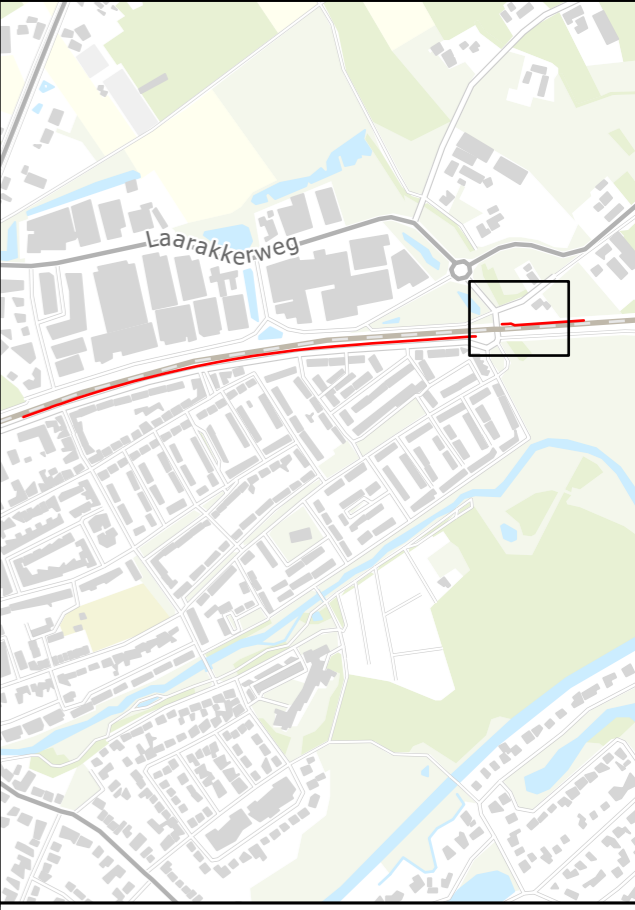
1:500

Deze tekeningen zijn gebaseerd op de inzichten uit januari 2022 en indicatief. Er kunnen geen rechten aan worden ontleend.



Indicatie ruimtebeslag geluidsmaatregel

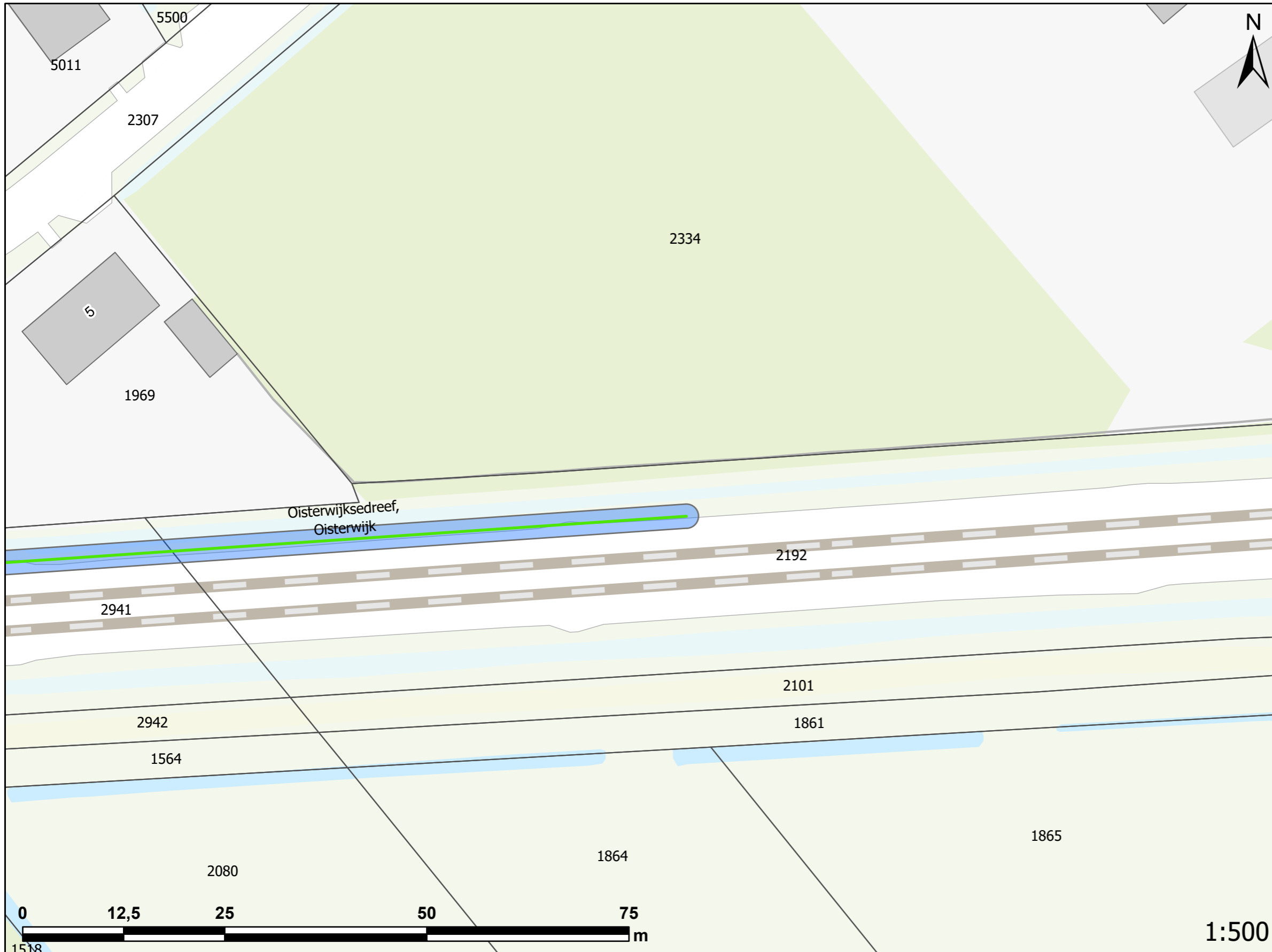
Locatie: Oisterwijksedreef
Kaart 1 van 2



Hoogte schermen

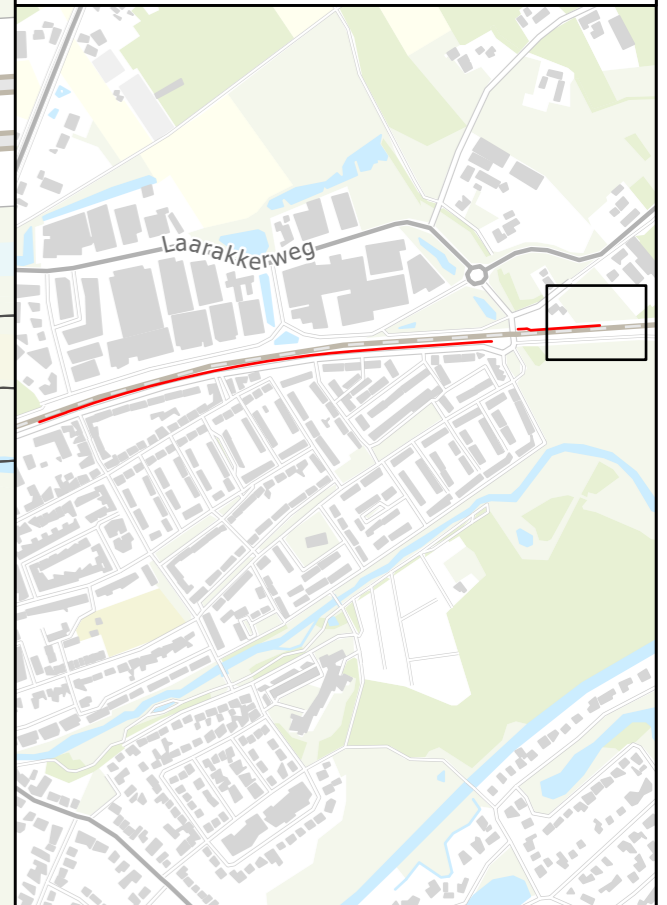
- | | | | |
|--|-----|--|---------------|
| | 1 | | Onderhoudspad |
| | 1.5 | | Percelen |
| | 2 | | Panden |
| | 3 | | |
| | 4 | | |

Deze tekeningen zijn gebaseerd op de inzichten uit januari 2022 en indicatief. Er kunnen geen rechten aan worden ontleend.



Indicatie ruimtebeslag geluidsmaatregel

Locatie: Oisterwijksedreef
Kaart 2 van 2



Hoogte schermen

- | | | | |
|--|-----|--|---------------|
| | 1 | | Onderhoudspad |
| | 1.5 | | Percelen |
| | 2 | | Panden |
| | 3 | | |
| | 4 | | |

1:500

Deze tekeningen zijn gebaseerd op de inzichten uit januari 2022 en indicatief. Er kunnen geen rechten aan worden ontleend.