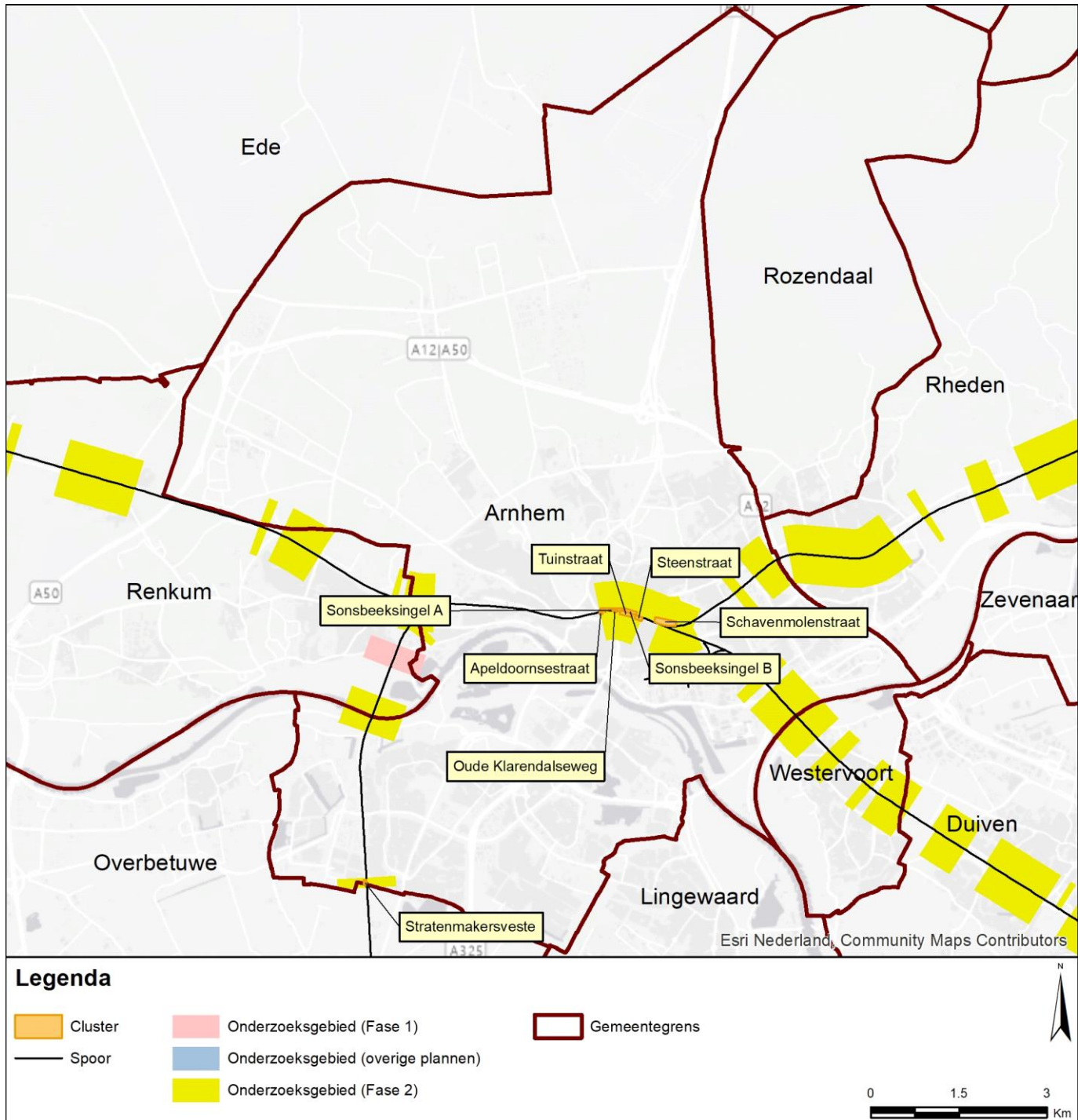
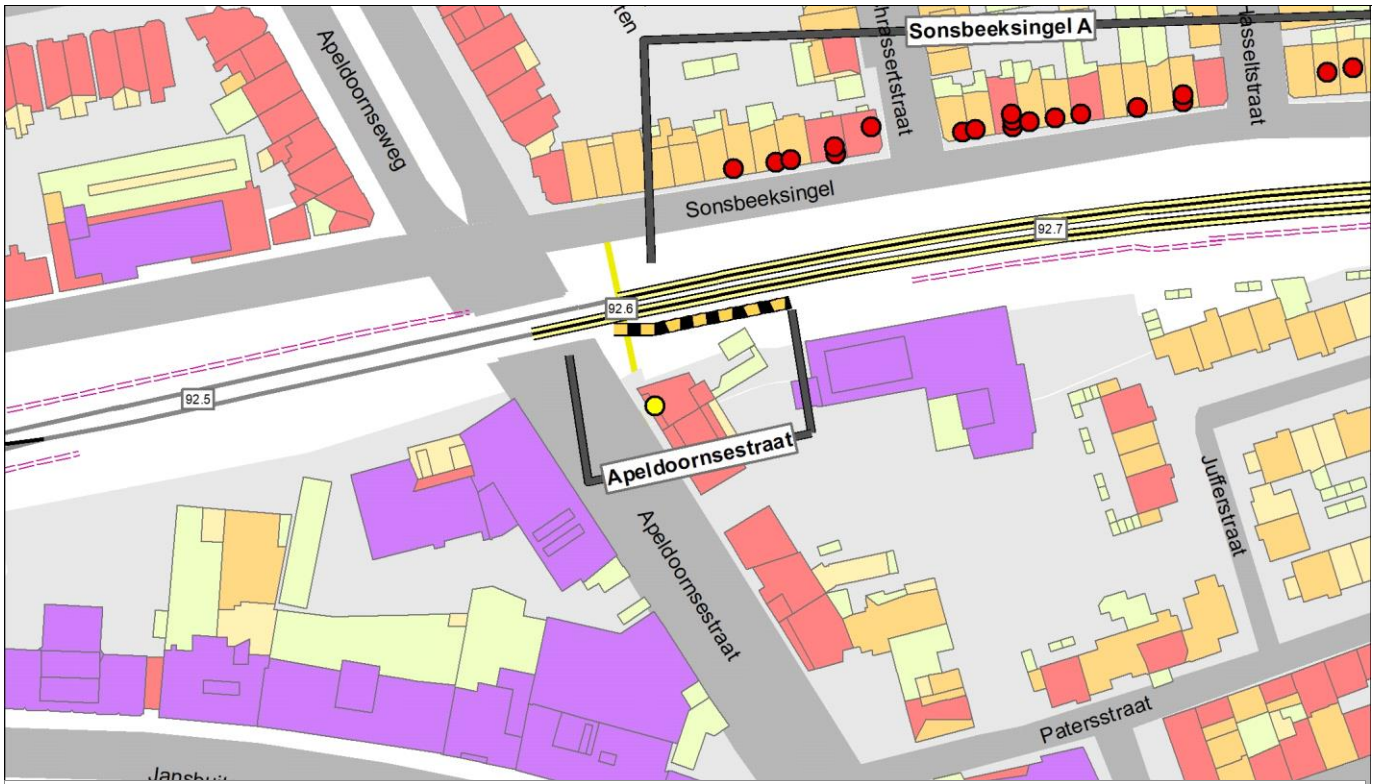


Gemeente Arnhem

De onderstaande figuur geeft de clusters weer in de gemeente Arnhem.



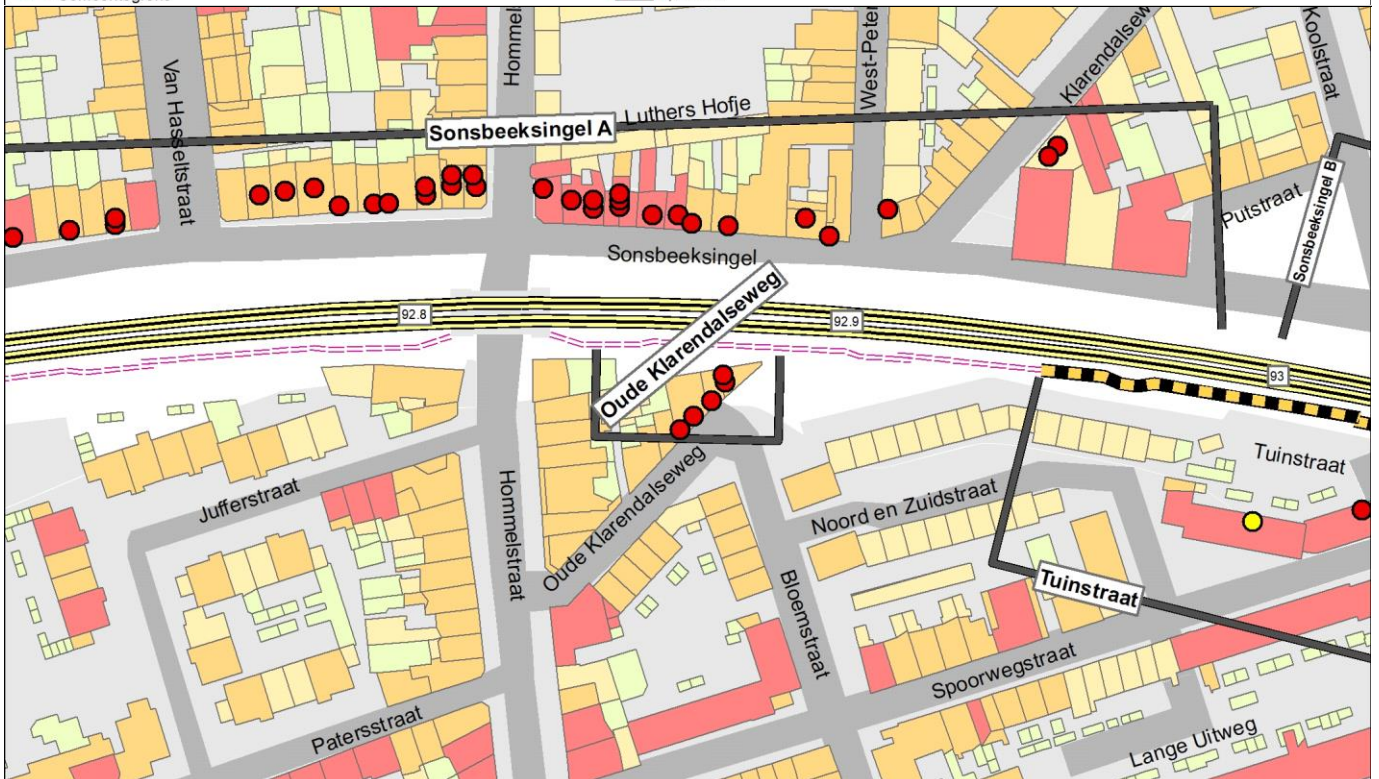
Vervolgens zijn voor alle clusters binnen de gemeente Arnhem de maatregelen weergegeven. Daarbij is per cluster één plaatje opgenomen.



Gemeente Arnhem cluster Apeldoornsestraat

Legenda

● Knelpunt (voor maatregelen)	— Spoor	Schermmaatregel	Gebouwhoogte	Reflecterende bodemgebieden
● Sanering opgelost	— Spoor met raildempers	■ 1,0 meter	■ 1 - 4 meter	■ Overig
● Geen gevelisolatie	— Spoor met betonnen dwarsliggers	■ 1,5 meter	■ 5 - 7 meter	■ Weg
● Sanering en gevelonderzoek	— Nieuwe raildempers	■ 2,0 meter	■ 8 - 10 meter	■ Water
■ Onderzoeksgebied (Fase 1)	— Bestaand spooerscherm	■ 3,0 meter	■ 11 - 16 meter	
■ Onderzoeksgebied (Fase 2)	■ Stalen brug	■ 4,0 meter	■ Boven de 16 meter	
— Gemeentegrens		■ 5,0 meter		



Gemeente Arnhem cluster Oude Klarendalseweg

Legenda

● Knelpunt (voor maatregelen)	— Spoor	Schermmaatregel	Gebouwhoogte	Reflecterende bodemgebieden
● Sanering opgelost	— Spoor met raildempers	■ 1,0 meter	■ 1 - 4 meter	■ Overig
● Geen gevelisolatie	— Spoor met betonnen dwarsliggers	■ 1,5 meter	■ 5 - 7 meter	■ Weg
● Sanering en gevelonderzoek	— Nieuwe raildempers	■ 2,0 meter	■ 8 - 10 meter	■ Water
■ Onderzoeksgebied (Fase 1)	— Bestaand spooerscherm	■ 3,0 meter	■ 11 - 16 meter	
■ Onderzoeksgebied (Fase 2)	■ Stalen brug	■ 4,0 meter	■ Boven de 16 meter	
— Gemeentegrens		■ 5,0 meter		



Gemeente Arnhem cluster Schavenmolenstraat

Legenda

● Knelpunt (voor maatregelen)	— Spoor	Schermmaatregel	Gebouwhoogte	Reflecterende bodemgebieden
● Sanering opgelost	— Spoor met raildempers	■ 1,0 meter	■ 1 - 4 meter	■ Overig
● Geen gevelisolatie	— Spoor met betonnen dwarsliggers	■ 1,5 meter	■ 5 - 7 meter	■ Weg
● Sanering en gevelonderzoek	— Nieuwe raildempers	■ 2,0 meter	■ 8 - 10 meter	■ Water
■ Onderzoeksgebied (Fase 1)	— Bestaand spooerscherm	■ 3,0 meter	■ 11 - 16 meter	
■ Onderzoeksgebied (Fase 2)	■ Stalen brug	■ 4,0 meter	■ Boven de 16 meter	
■ Gemeentegrens		■ 5,0 meter		



Gemeente Arnhem cluster Sonsbeeksingel A

Legenda

● Knelpunt (voor maatregelen)	— Spoor	Schermmaatregel	Gebouwhoogte	Reflecterende bodemgebieden
● Sanering opgelost	— Spoor met raildempers	■ 1,0 meter	■ 1 - 4 meter	■ Overig
● Geen gevelisolatie	— Spoor met betonnen dwarsliggers	■ 1,5 meter	■ 5 - 7 meter	■ Weg
● Sanering en gevelonderzoek	— Nieuwe raildempers	■ 2,0 meter	■ 8 - 10 meter	■ Water
■ Onderzoeksgebied (Fase 1)	— Bestaand spooerscherm	■ 3,0 meter	■ 11 - 16 meter	
■ Onderzoeksgebied (Fase 2)	■ Stalen brug	■ 4,0 meter	■ Boven de 16 meter	
■ Gemeentegrens		■ 5,0 meter		



Gemeente Arnhem cluster Sonsbeeksingel B

Legenda

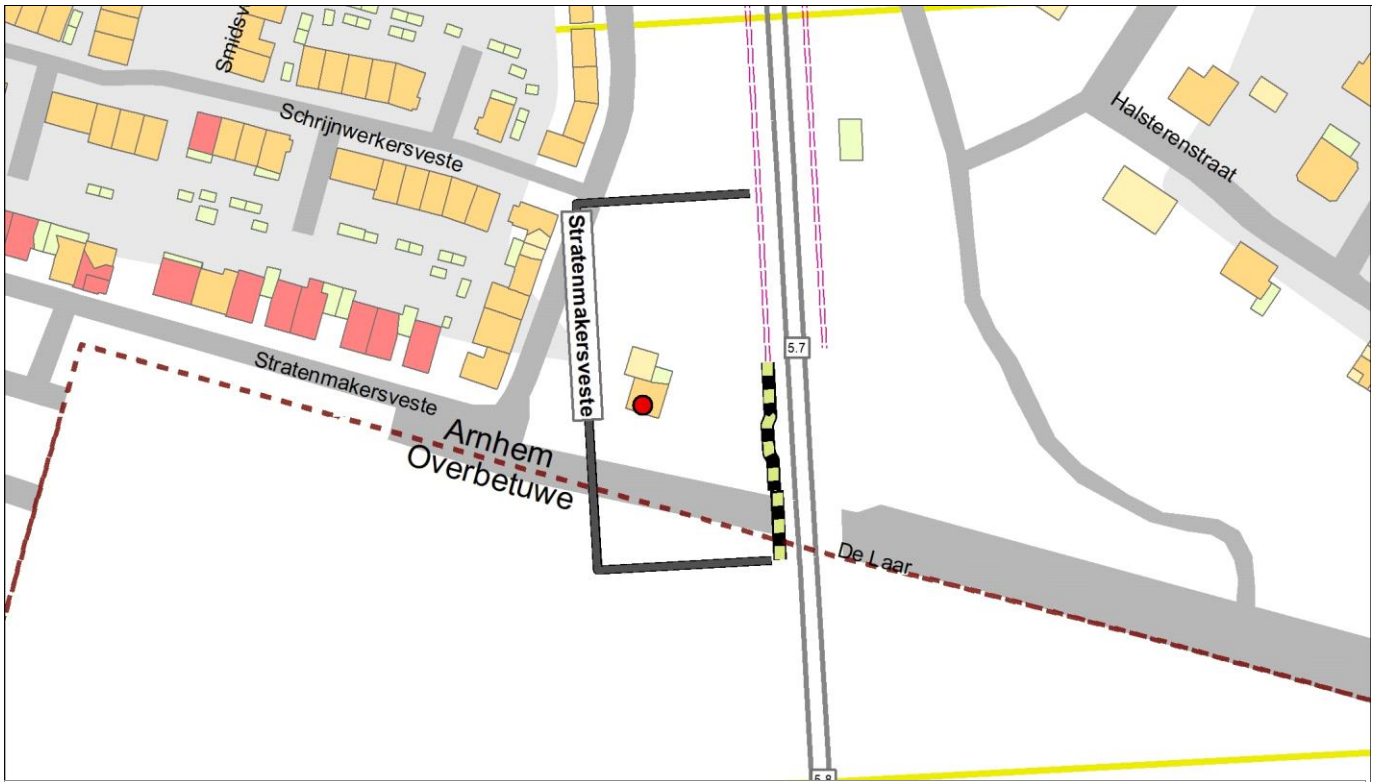
● Knelpunt (voor maatregelen)	— Spoor	Schermaatregel	Gebouwhoogte	Reflecterende bodemgebieden
● Sanering opgelost	— Spoor met raildempers	■ 1,0 meter	■ 1 - 4 meter	■ Overig
● Geen gevelisolatie	— Spoor met betonnen dwarsliggers	■ 1,5 meter	■ 5 - 7 meter	■ Weg
● Sanering en gevelonderzoek	— Nieuwe raildempers	■ 2,0 meter	■ 8 - 10 meter	■ Water
■ Onderzoekgebied (Fase 1)	— Bestaand spooerscherm	■ 3,0 meter	■ 11 - 16 meter	
■ Onderzoekgebied (Fase 2)	■ Stalen brug	■ 4,0 meter	■ Boven de 16 meter	
— Gemeentegrens		■ 5,0 meter		



Gemeente Arnhem cluster Steenstraat

Legenda

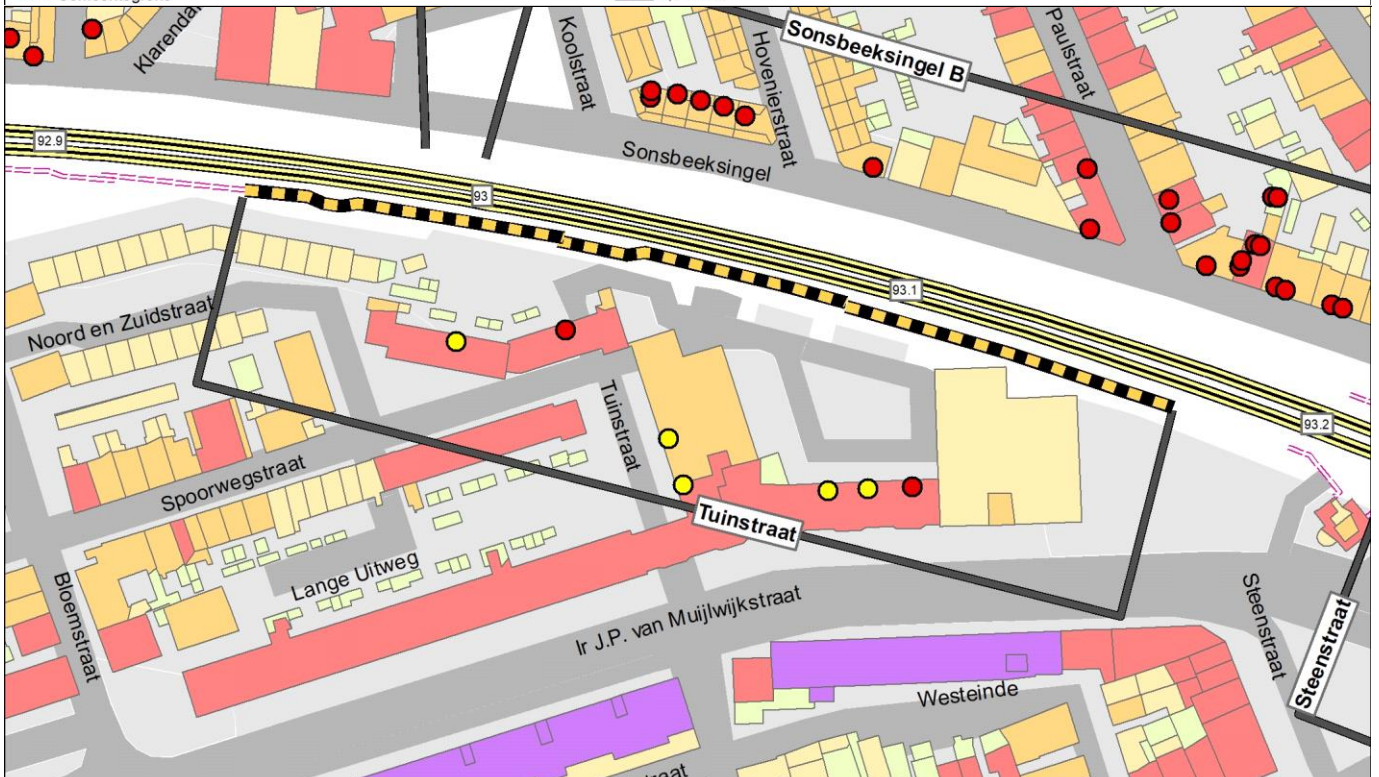
● Knelpunt (voor maatregelen)	— Spoor	Schermaatregel	Gebouwhoogte	Reflecterende bodemgebieden
● Sanering opgelost	— Spoor met raildempers	■ 1,0 meter	■ 1 - 4 meter	■ Overig
● Geen gevelisolatie	— Spoor met betonnen dwarsliggers	■ 1,5 meter	■ 5 - 7 meter	■ Weg
● Sanering en gevelonderzoek	— Nieuwe raildempers	■ 2,0 meter	■ 8 - 10 meter	■ Water
■ Onderzoekgebied (Fase 1)	— Bestaand spooerscherm	■ 3,0 meter	■ 11 - 16 meter	
■ Onderzoekgebied (Fase 2)	■ Stalen brug	■ 4,0 meter	■ Boven de 16 meter	
— Gemeentegrens		■ 5,0 meter		



Gemeente Arnhem cluster Stratenmakersveste

Legenda

● Knelpunt (voor maatregelen)	— Spoor	Schermaatregel	Gebouwhoogte	Reflecterende bodemgebieden
● Sanering opgelost	— Spoor met raildempers	■ 1,0 meter	■ 1 - 4 meter	■ Overig
● Geen gevelisolatie	— Spoor met betonnen dwarsliggers	■ 1,5 meter	■ 5 - 7 meter	■ Weg
● Sanering en gevelonderzoek	— Nieuwe raildempers	■ 2,0 meter	■ 8 - 10 meter	■ Water
■ Onderzoeksgebied (Fase 1)	— Bestaand spooerscherm	■ 3,0 meter	■ 11 - 16 meter	
■ Onderzoeksgebied (Fase 2)	■ Stalen brug	■ 4,0 meter	■ Boven de 16 meter	
— Gemeentegrens		■ 5,0 meter		



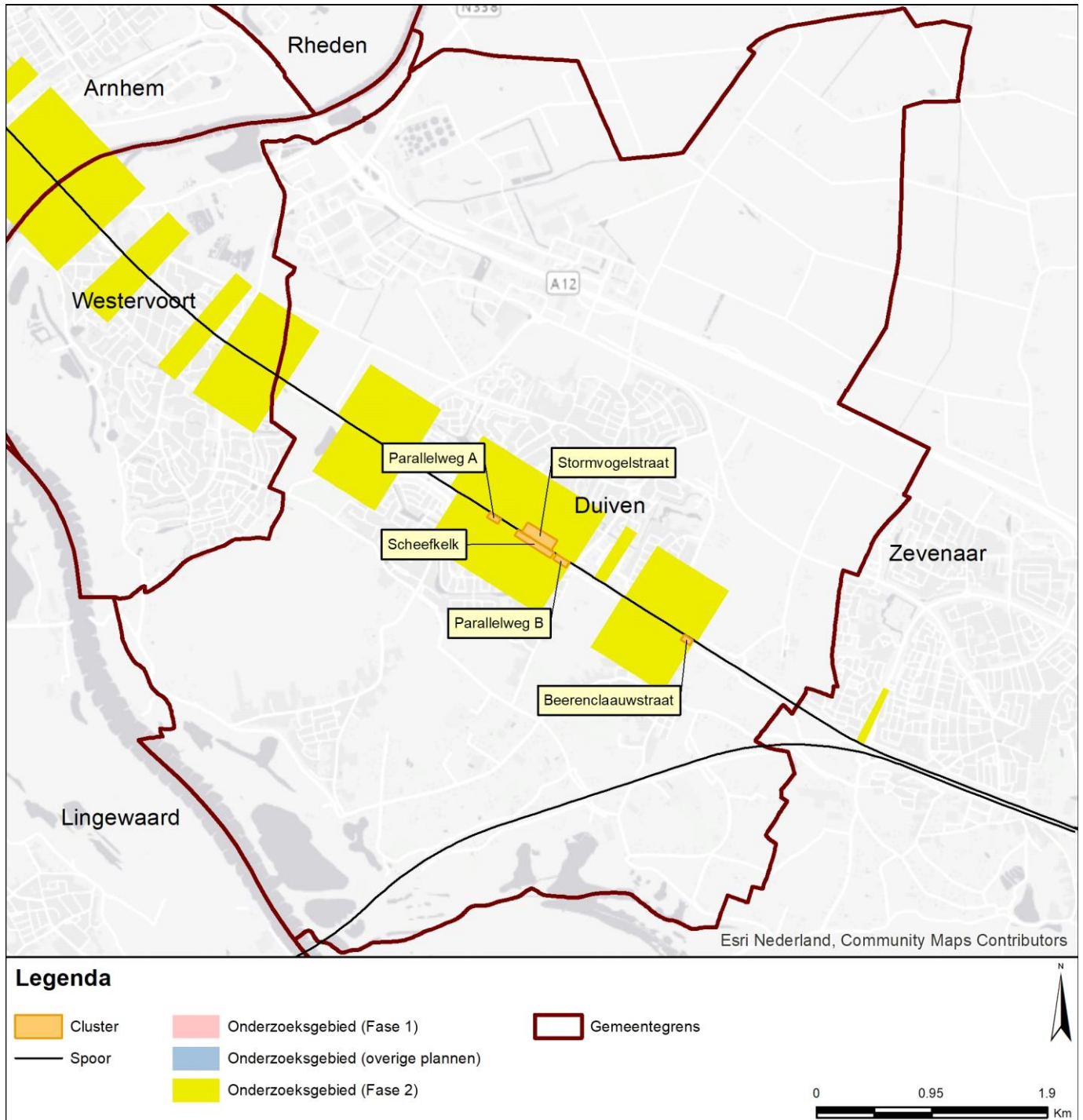
Gemeente Arnhem cluster Tuinstraat

Legenda

● Knelpunt (voor maatregelen)	— Spoor	Schermaatregel	Gebouwhoogte	Reflecterende bodemgebieden
● Sanering opgelost	— Spoor met raildempers	■ 1,0 meter	■ 1 - 4 meter	■ Overig
● Geen gevelisolatie	— Spoor met betonnen dwarsliggers	■ 1,5 meter	■ 5 - 7 meter	■ Weg
● Sanering en gevelonderzoek	— Nieuwe raildempers	■ 2,0 meter	■ 8 - 10 meter	■ Water
■ Onderzoeksgebied (Fase 1)	— Bestaand spooerscherm	■ 3,0 meter	■ 11 - 16 meter	
■ Onderzoeksgebied (Fase 2)	■ Stalen brug	■ 4,0 meter	■ Boven de 16 meter	
— Gemeentegrens		■ 5,0 meter		

Gemeente Duiven

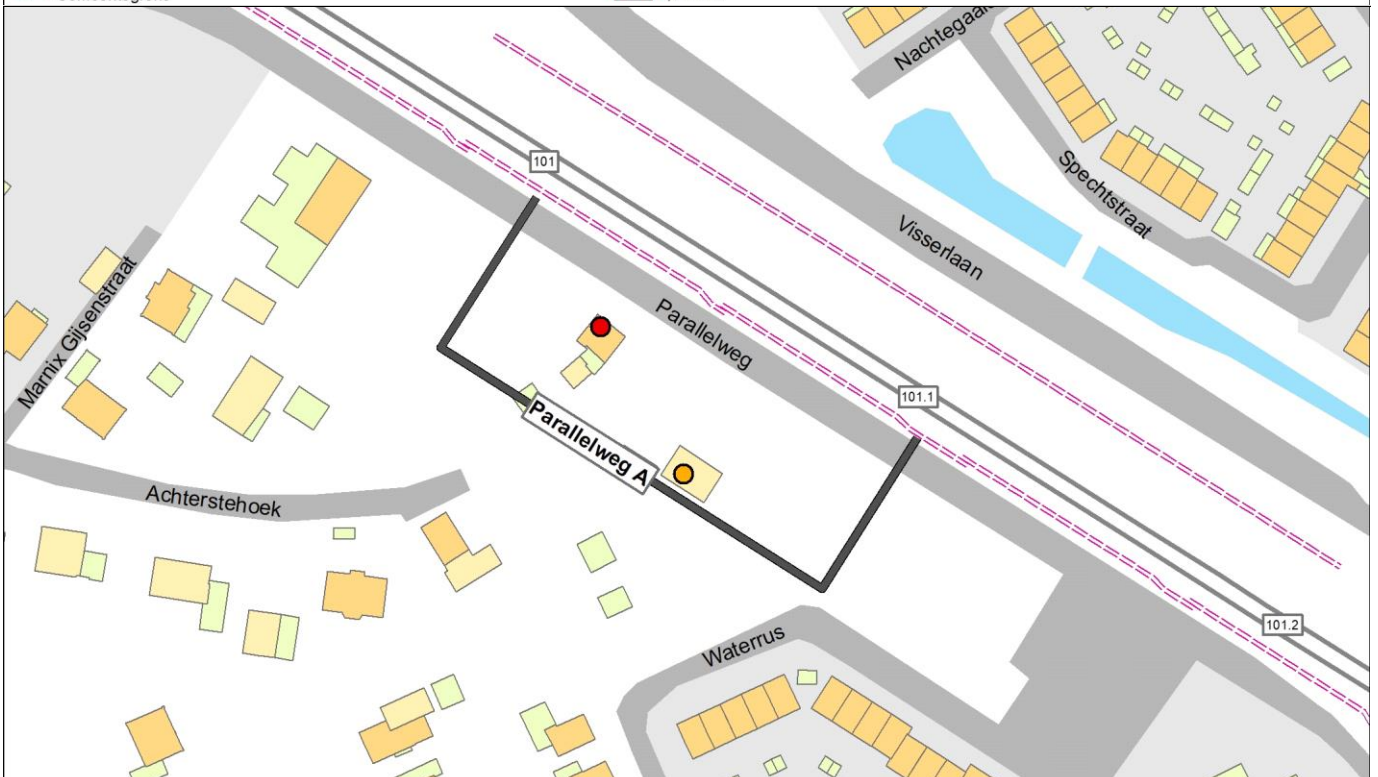
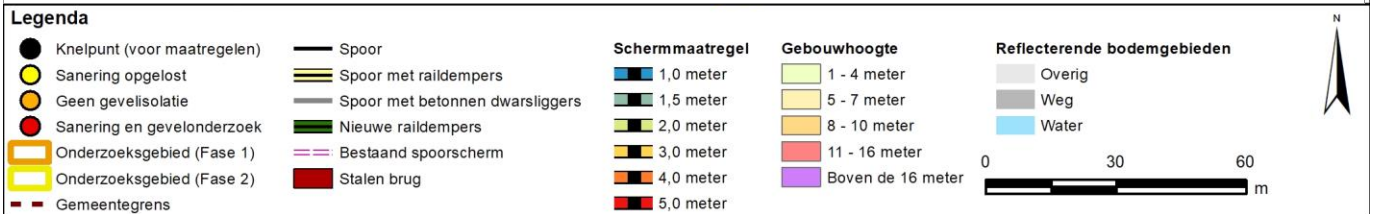
De onderstaande figuur geeft de clusters weer in de gemeente Duiven.



Vervolgens zijn voor alle clusters binnen de gemeente Duiven de maatregelen weergegeven. Daarbij is per cluster één plaatje opgenomen.

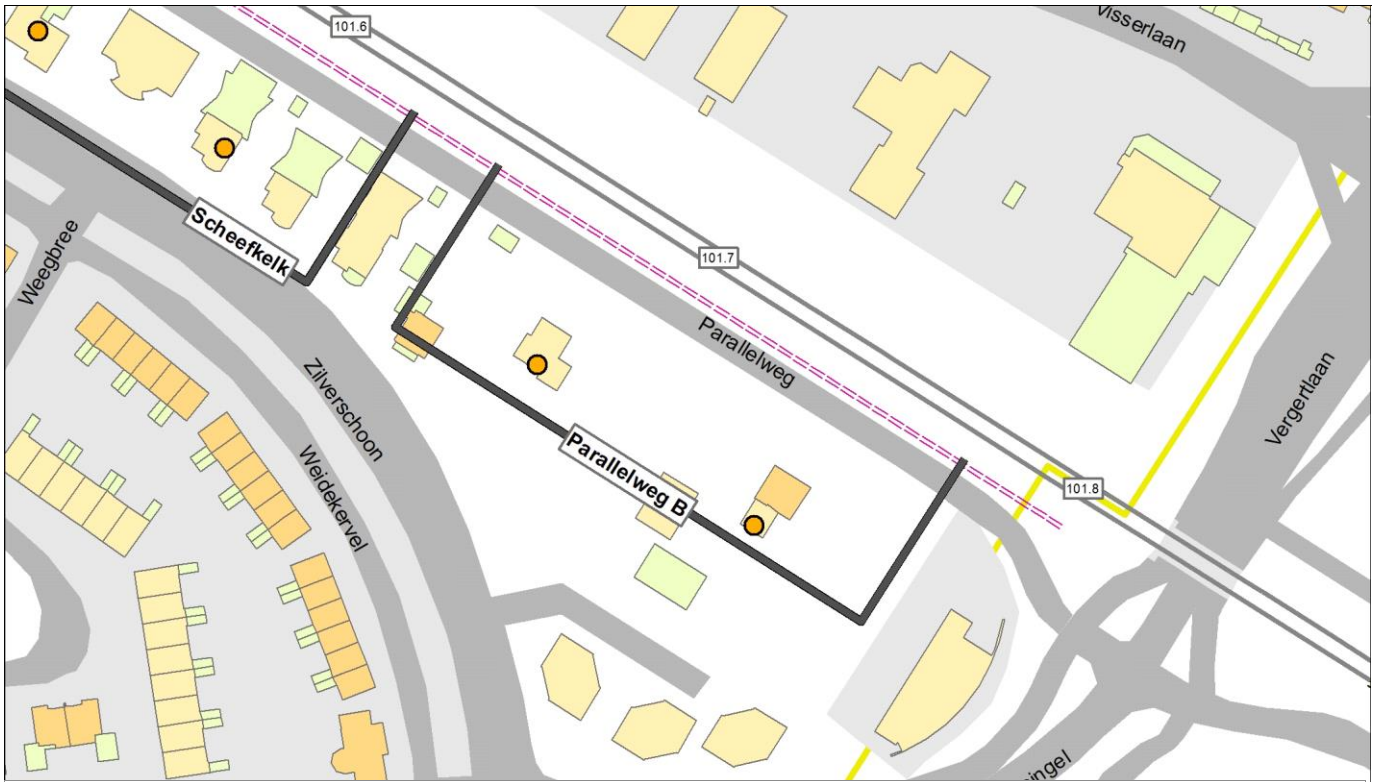


Gemeente Duiven cluster Beerenclauwstraat



Gemeente Duiven cluster Parallelweg A





Gemeente Duiven cluster Parallelweg B

Legenda

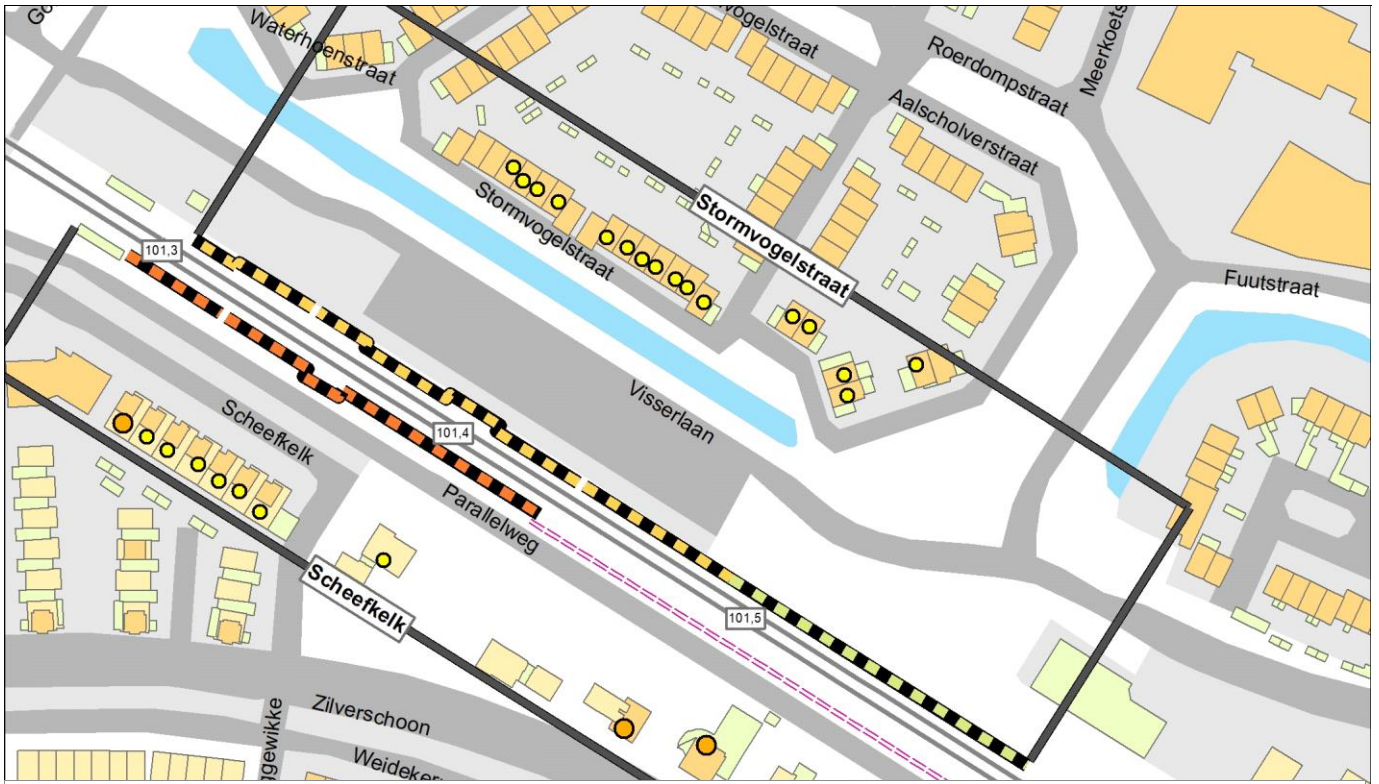
● Knelpunt (voor maatregelen)	— Spoor	Schermmaatregel	Gebouwhoogte	Reflecterende bodemgebieden
● Sanering opgelost	— Spoor met raildempers	■ 1,0 meter	■ 1 - 4 meter	■ Overig
● Geen gevelisolatie	— Spoor met betonnen dwarsliggers	■ 1,5 meter	■ 5 - 7 meter	■ Weg
● Sanering en gevelonderzoek	— Nieuwe raildempers	■ 2,0 meter	■ 8 - 10 meter	■ Water
■ Onderzoeksgebied (Fase 1)	— Bestaand spooerscherm	■ 3,0 meter	■ 11 - 16 meter	
■ Onderzoeksgebied (Fase 2)	■ Stalen brug	■ 4,0 meter	■ Boven de 16 meter	
— Gemeentegrens		■ 5,0 meter		



Gemeente Duiven cluster Scheefkelk

Legenda

● Knelpunt (voor maatregelen)	— Spoor	Schermmaatregel	Gebouwhoogte	Reflecterende bodemgebieden
● Sanering opgelost	— Spoor met raildempers	■ 1,0 meter	■ 1 - 4 meter	■ Overig
● Geen gevelisolatie	— Spoor met betonnen dwarsliggers	■ 1,5 meter	■ 5 - 7 meter	■ Weg
● Sanering en gevelonderzoek	— Nieuwe raildempers	■ 2,0 meter	■ 8 - 10 meter	■ Water
■ Onderzoeksgebied (Fase 1)	— Bestaand spooerscherm	■ 3,0 meter	■ 11 - 16 meter	
■ Onderzoeksgebied (Fase 2)	■ Stalen brug	■ 4,0 meter	■ Boven de 16 meter	
— Gemeentegrens		■ 5,0 meter		



Gemeente Duiven cluster Stormvogelstraat

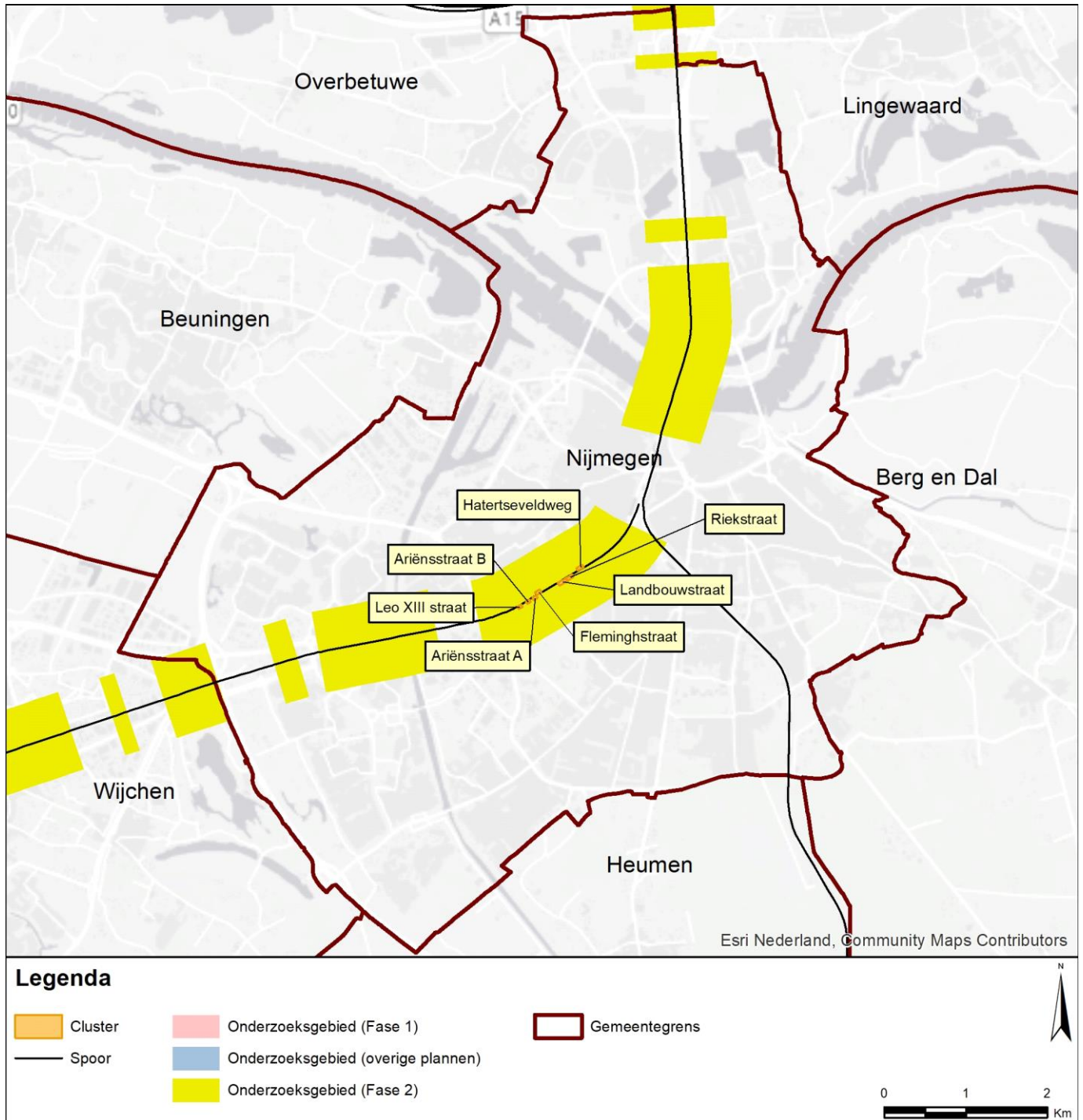
Legenda

● Knelpunt (voor maatregelen)	— Spoor	Schermmaatregel	Gebouwhoogte	Reflecterende bodemgebieden
● Sanering opgelost	— Spoor met raildempers	■ 1,0 meter	■ 1 - 4 meter	■ Overig
● Geen gevelisolatie	— Spoor met betonnen dwarsliggers	■ 1,5 meter	■ 5 - 7 meter	■ Weg
● Sanering en gevelonderzoek	— Nieuwe raildempers	■ 2,0 meter	■ 8 - 10 meter	■ Water
■ Onderzoeksgebied (Fase 1)	— Bestaand spooerscherm	■ 3,0 meter	■ 11 - 16 meter	
■ Onderzoeksgebied (Fase 2)	■ Stalen brug	■ 4,0 meter	■ Boven de 16 meter	
■ Gemeentegrens		■ 5,0 meter		



Gemeente Nijmegen

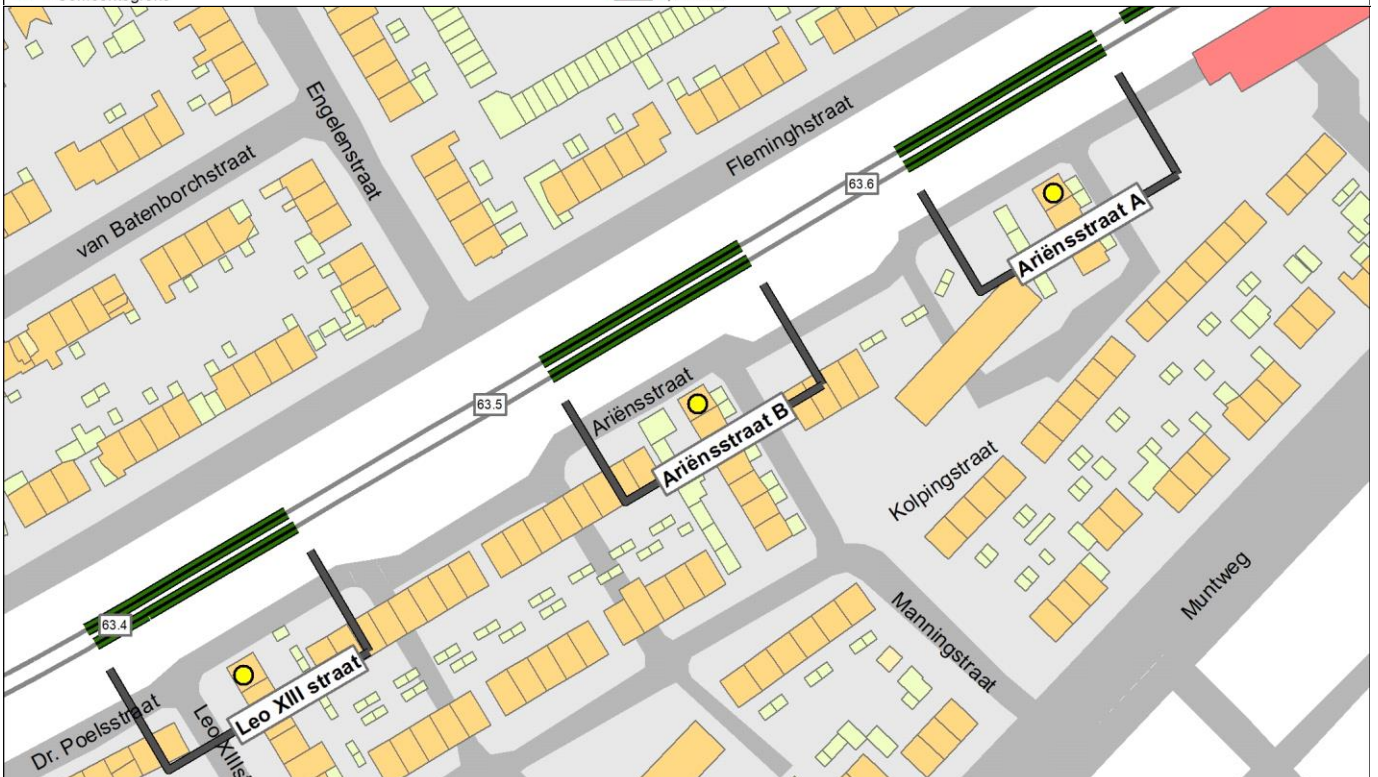
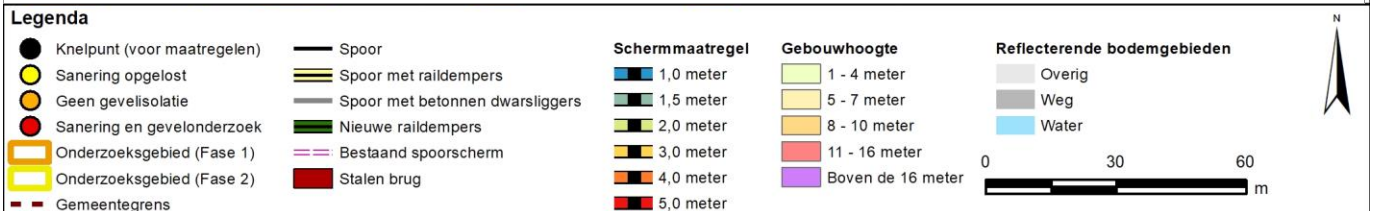
De onderstaande figuur geeft de clusters weer in de gemeente Nijmegen.



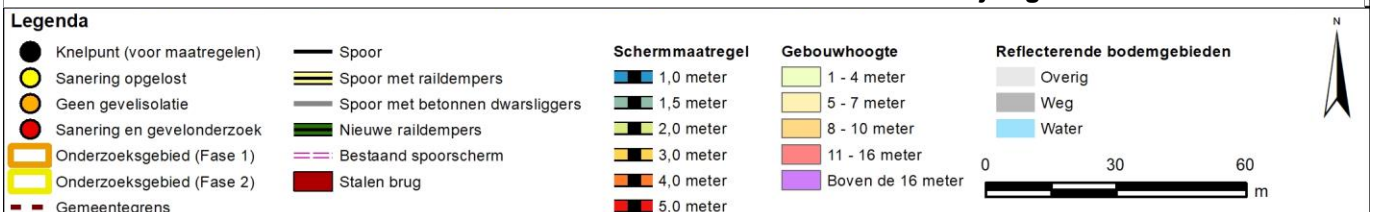
Vervolgens zijn voor alle clusters binnen de gemeente Nijmegen de maatregelen weergegeven. Daarbij is per cluster één plaatje opgenomen.



Gemeente Nijmegen cluster Ariënsstraat A



Gemeente Nijmegen cluster Ariënsstraat B





Gemeente Nijmegen cluster Fleminghstraat

Legenda

● Knelpunt (voor maatregelen)	— Spoor	Schermmaatregel	Gebouwhoogte	Reflecterende bodemgebieden
● Sanering opgelost	— Spoor met raildempers	■ 1,0 meter	■ 1 - 4 meter	■ Overig
● Geen gevelisolatie	— Spoor met betonnen dwarsliggers	■ 1,5 meter	■ 5 - 7 meter	■ Weg
● Sanering en gevelonderzoek	— Nieuwe raildempers	■ 2,0 meter	■ 8 - 10 meter	■ Water
■ Onderzoeksgebied (Fase 1)	— Bestaand spooerscherm	■ 3,0 meter	■ 11 - 16 meter	
■ Onderzoeksgebied (Fase 2)	■ Stalen brug	■ 4,0 meter	■ Boven de 16 meter	
— Gemeentegrens		■ 5,0 meter		



Gemeente Nijmegen cluster Hatertseveldweg

Legenda

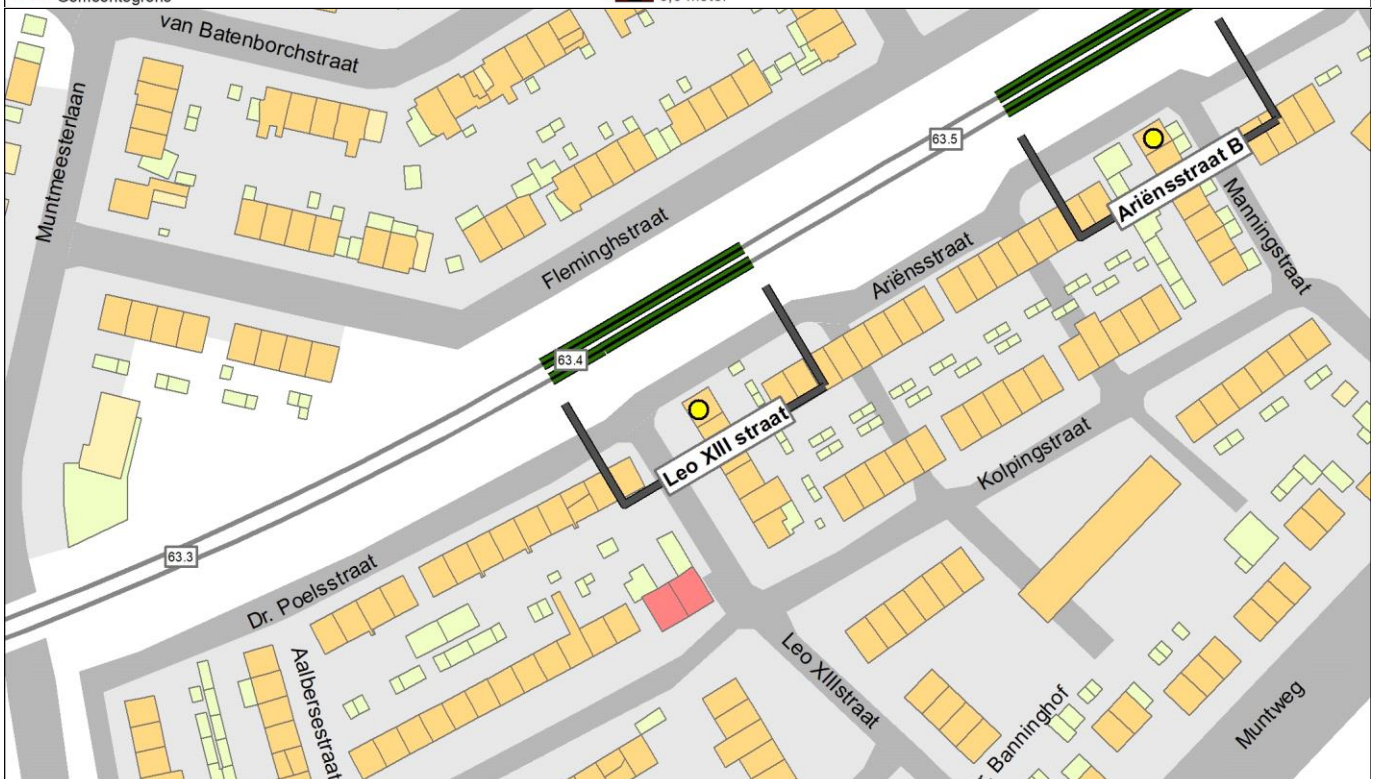
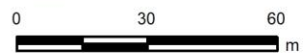
● Knelpunt (voor maatregelen)	— Spoor	Schermmaatregel	Gebouwhoogte	Reflecterende bodemgebieden
● Sanering opgelost	— Spoor met raildempers	■ 1,0 meter	■ 1 - 4 meter	■ Overig
● Geen gevelisolatie	— Spoor met betonnen dwarsliggers	■ 1,5 meter	■ 5 - 7 meter	■ Weg
● Sanering en gevelonderzoek	— Nieuwe raildempers	■ 2,0 meter	■ 8 - 10 meter	■ Water
■ Onderzoeksgebied (Fase 1)	— Bestaand spooerscherm	■ 3,0 meter	■ 11 - 16 meter	
■ Onderzoeksgebied (Fase 2)	■ Stalen brug	■ 4,0 meter	■ Boven de 16 meter	
— Gemeentegrens		■ 5,0 meter		



Gemeente Nijmegen cluster Landbouwstraat

Legenda


● Knelpunt (voor maatregelen)	— Spoor	Schermmaatregel	Gebouwhoogte	Reflecterende bodemgebieden
● Sanering opgelost	— Spoor met raildempers	■ 1,0 meter	■ 1 - 4 meter	■ Overig
● Geen gevelisolatie	— Spoor met betonnen dwarsliggers	■ 1,5 meter	■ 5 - 7 meter	■ Weg
● Sanering en gevelonderzoek	— Nieuwe raildempers	■ 2,0 meter	■ 8 - 10 meter	■ Water
■ Onderzoeksgebied (Fase 1)	— Bestaand spooerscherm	■ 3,0 meter	■ 11 - 16 meter	
■ Onderzoeksgebied (Fase 2)	■ Stalen brug	■ 4,0 meter	■ Boven de 16 meter	
— Gemeentegrens		■ 5,0 meter		



Gemeente Nijmegen cluster Leo XIII straat

Legenda

● Knelpunt (voor maatregelen)	— Spoor	Schermmaatregel	Gebouwhoogte	Reflecterende bodemgebieden
● Sanering opgelost	— Spoor met raildempers	■ 1,0 meter	■ 1 - 4 meter	■ Overig
● Geen gevelisolatie	— Spoor met betonnen dwarsliggers	■ 1,5 meter	■ 5 - 7 meter	■ Weg
● Sanering en gevelonderzoek	— Nieuwe raildempers	■ 2,0 meter	■ 8 - 10 meter	■ Water
■ Onderzoeksgebied (Fase 1)	— Bestaand spooerscherm	■ 3,0 meter	■ 11 - 16 meter	
■ Onderzoeksgebied (Fase 2)	■ Stalen brug	■ 4,0 meter	■ Boven de 16 meter	
— Gemeentegrens		■ 5,0 meter		





Gemeente Nijmegen cluster Riekstraat

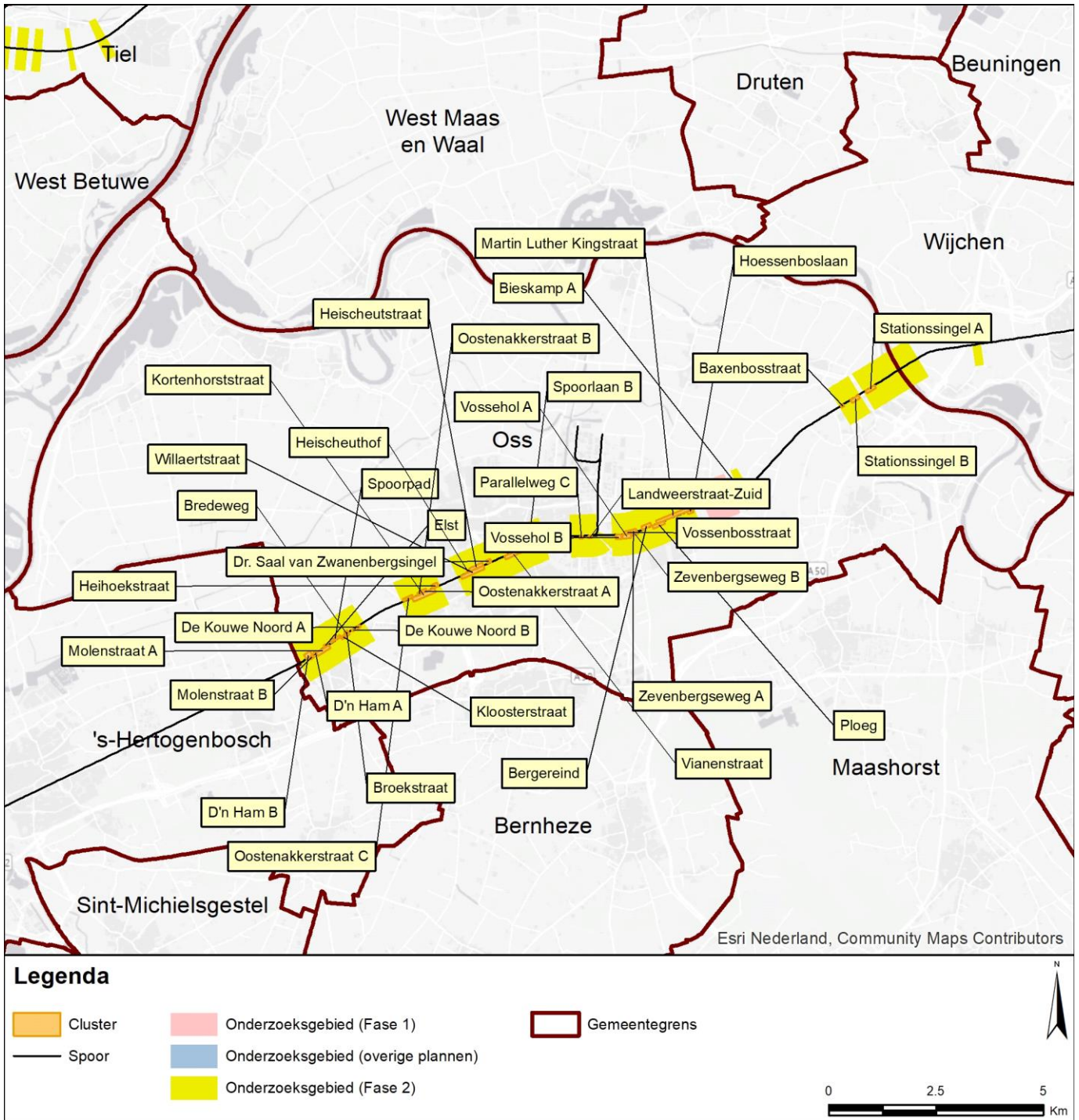
Legenda

● Knelpunt (voor maatregelen)	— Spoor	Schermmaatregel	Gebouwhoogte	Reflecterende bodemgebieden
● Sanering opgelost	— Spoor met raildempers	■ 1,0 meter	■ 1 - 4 meter	■ Overig
● Geen gevelisolatie	— Spoor met betonnen dwarsliggers	■ 1,5 meter	■ 5 - 7 meter	■ Weg
● Sanering en gevelonderzoek	— Nieuwe raildempers	■ 2,0 meter	■ 8 - 10 meter	■ Water
■ Onderzoeksgebied (Fase 1)	— Bestaand spooerscherm	■ 3,0 meter	■ 11 - 16 meter	
■ Onderzoeksgebied (Fase 2)	■ Stalen brug	■ 4,0 meter	■ Boven de 16 meter	
■ Gemeentegrens		■ 5,0 meter		

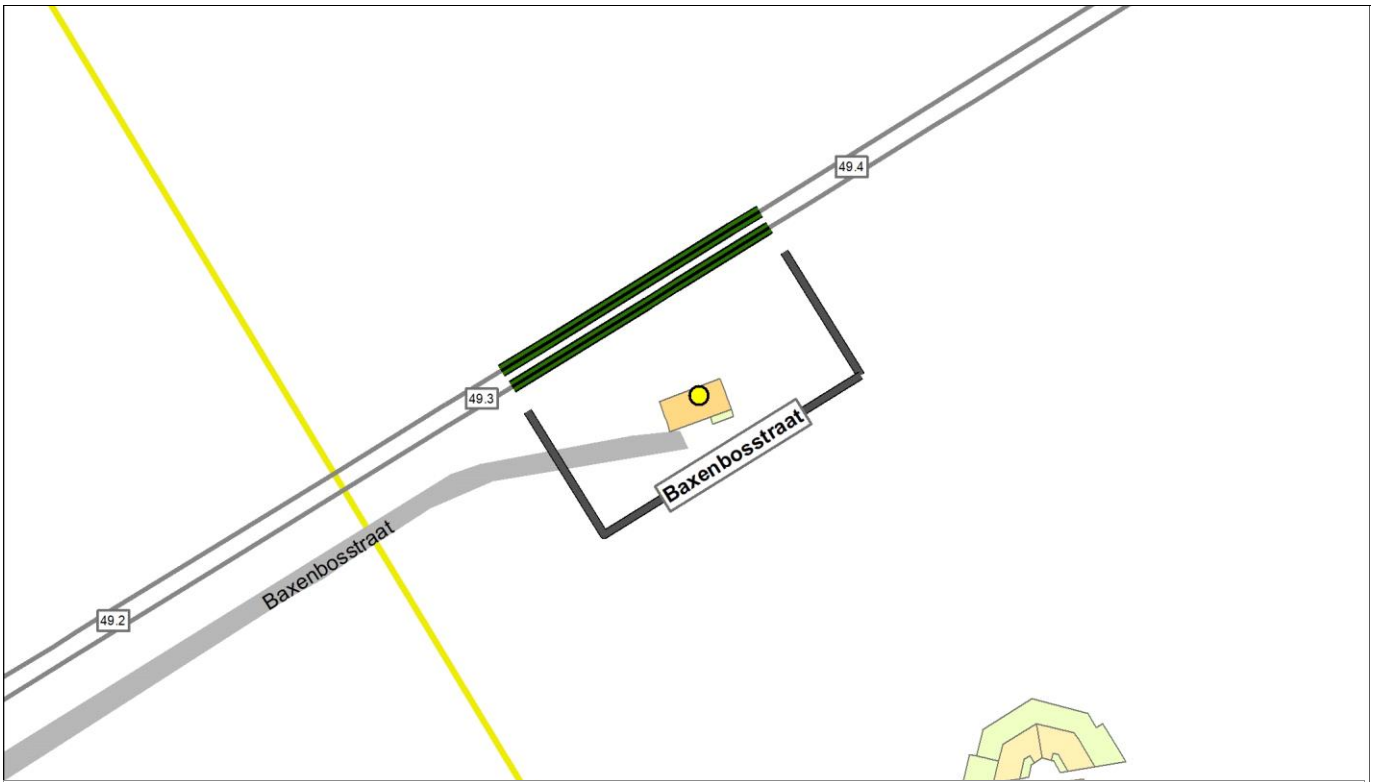


Gemeente Oss

De onderstaande figuur geeft de clusters weer in de gemeente Oss.



Vervolgens zijn voor alle clusters binnen de gemeente Oss de maatregelen weergegeven. Daarbij is per cluster één plaatje opgenomen.



Gemeente Oss cluster Baxenbosstraat

Legenda

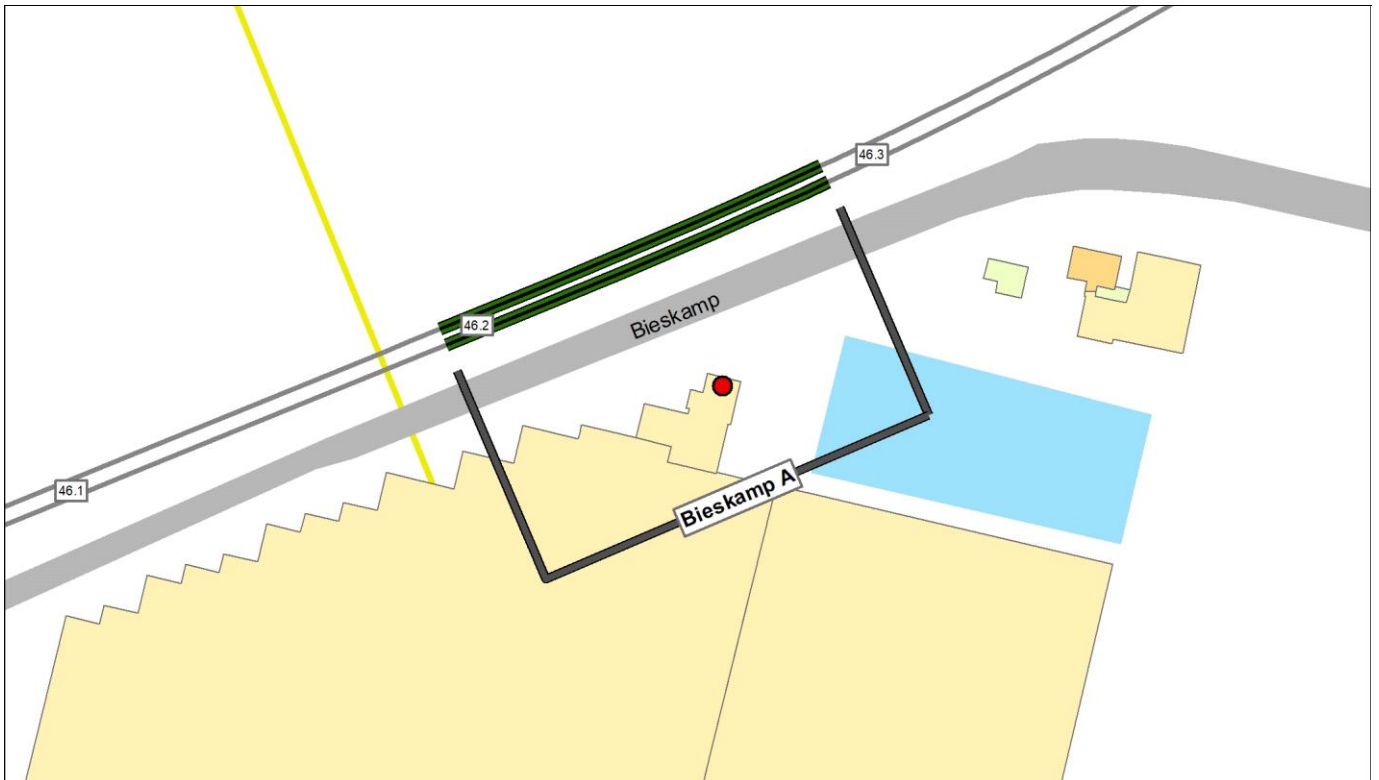
● Knelpunt (voor maatregelen)	— Spoor	Schermmaatregel	Gebouwhoogte	Reflecterende bodemgebieden
● Sanering opgelost	— Spoor met raildempers	■ 1,0 meter	■ 1 - 4 meter	■ Overig
● Geen gevelisolatie	— Spoor met betonnen dwarsliggers	■ 1,5 meter	■ 5 - 7 meter	■ Weg
● Sanering en gevelonderzoek	— Nieuwe raildempers	■ 2,0 meter	■ 8 - 10 meter	■ Water
■ Onderzoekgebied (Fase 1)	— Bestaand spooerscherm	■ 3,0 meter	■ 11 - 16 meter	
■ Onderzoekgebied (Fase 2)	■ Stalen brug	■ 4,0 meter	■ Boven de 16 meter	
— Gemeentegrens		■ 5,0 meter		



Gemeente Oss cluster Bergereind

Legenda

● Knelpunt (voor maatregelen)	— Spoor	Schermmaatregel	Gebouwhoogte	Reflecterende bodemgebieden
● Sanering opgelost	— Spoor met raildempers	■ 1,0 meter	■ 1 - 4 meter	■ Overig
● Geen gevelisolatie	— Spoor met betonnen dwarsliggers	■ 1,5 meter	■ 5 - 7 meter	■ Weg
● Sanering en gevelonderzoek	— Nieuwe raildempers	■ 2,0 meter	■ 8 - 10 meter	■ Water
■ Onderzoekgebied (Fase 1)	— Bestaand spooerscherm	■ 3,0 meter	■ 11 - 16 meter	
■ Onderzoekgebied (Fase 2)	■ Stalen brug	■ 4,0 meter	■ Boven de 16 meter	
— Gemeentegrens		■ 5,0 meter		



Gemeente Oss cluster Bieskamp A



Gemeente Oss cluster Bredeweg





Gemeente Oss cluster Broekstraat

Legenda

● Knelpunt (voor maatregelen)	— Spoor	Schermaatregel	Gebouwhoogte	Reflecterende bodemgebieden
● Sanering opgelost	— Spoor met raildempers	■ 1,0 meter	■ 1 - 4 meter	■ Overig
● Geen gevelisolatie	— Spoor met betonnen dwarsliggers	■ 1,5 meter	■ 5 - 7 meter	■ Weg
● Sanering en gevelonderzoek	— Nieuwe raildempers	■ 2,0 meter	■ 8 - 10 meter	■ Water
■ Onderzoeksgebied (Fase 1)	— Bestaand spooerscherm	■ 3,0 meter	■ 11 - 16 meter	
■ Onderzoeksgebied (Fase 2)	■ Stalen brug	■ 4,0 meter	■ Boven de 16 meter	
— Gemeentegrens		■ 5,0 meter		



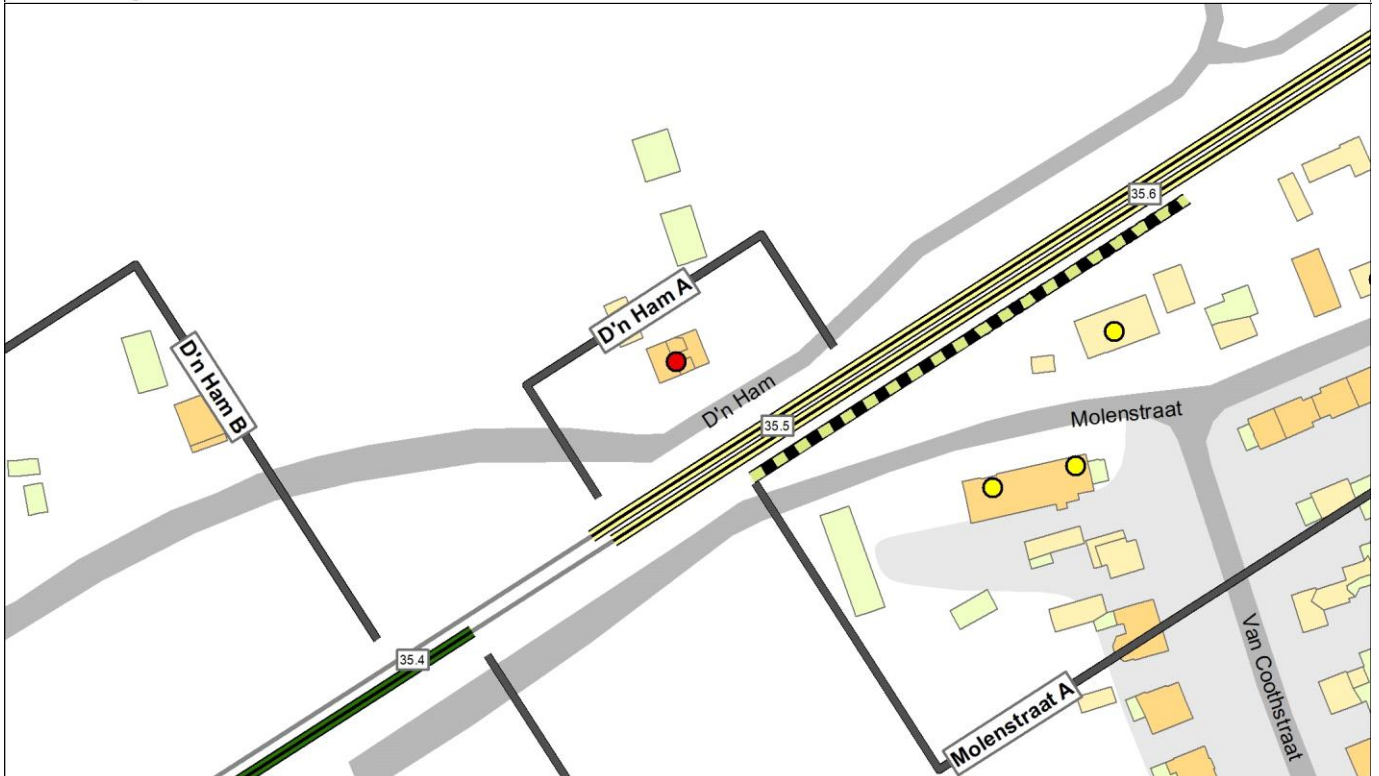
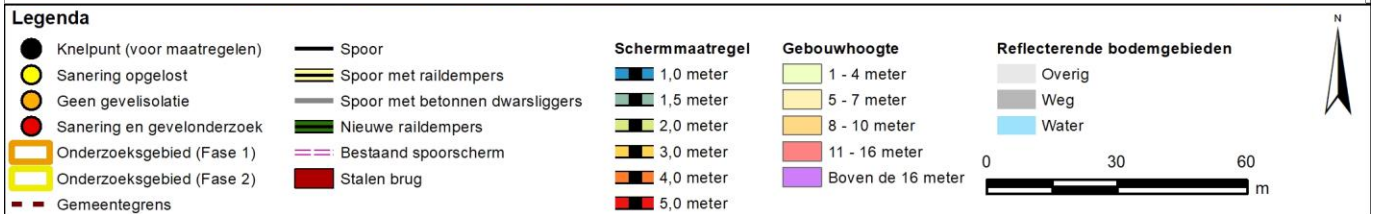
Gemeente Oss cluster De Kouwe Noord A

Legenda

● Knelpunt (voor maatregelen)	— Spoor	Schermaatregel	Gebouwhoogte	Reflecterende bodemgebieden
● Sanering opgelost	— Spoor met raildempers	■ 1,0 meter	■ 1 - 4 meter	■ Overig
● Geen gevelisolatie	— Spoor met betonnen dwarsliggers	■ 1,5 meter	■ 5 - 7 meter	■ Weg
● Sanering en gevelonderzoek	— Nieuwe raildempers	■ 2,0 meter	■ 8 - 10 meter	■ Water
■ Onderzoeksgebied (Fase 1)	— Bestaand spooerscherm	■ 3,0 meter	■ 11 - 16 meter	
■ Onderzoeksgebied (Fase 2)	■ Stalen brug	■ 4,0 meter	■ Boven de 16 meter	
— Gemeentegrens		■ 5,0 meter		



Gemeente Oss cluster De Kouwe Noord B

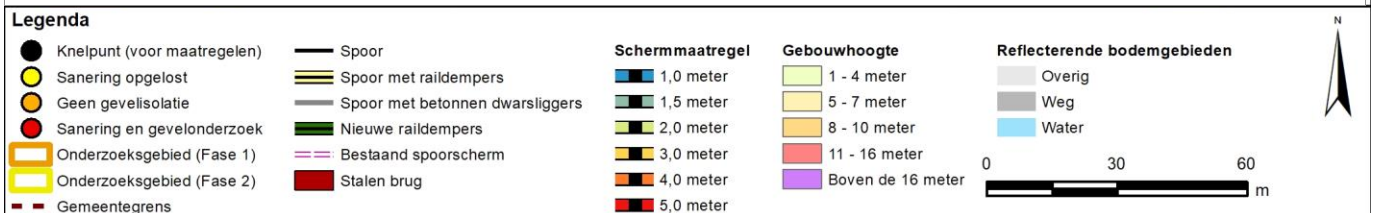


Gemeente Oss cluster D'n Ham A





Gemeente Oss cluster D'n Ham B



Gemeente Oss cluster Dr. Saal van Zwanenbergsingel

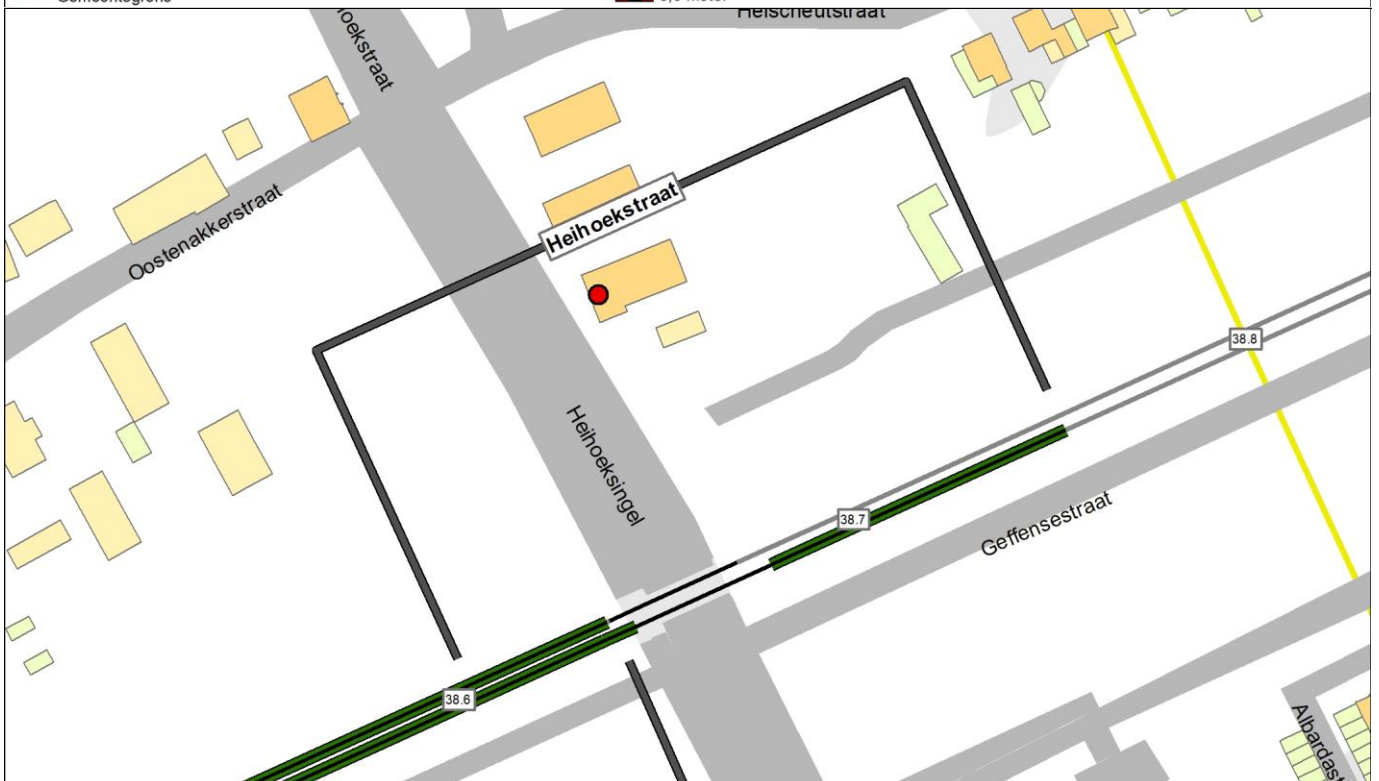




Gemeente Oss cluster Elst

Legenda

● Knelpunt (voor maatregelen)	— Spoor	Schermaatregel	Gebouwhoogte	Reflecterende bodemgebieden
● Sanering opgelost	— Spoor met raildempers	■ 1,0 meter	■ 1 - 4 meter	■ Overig
● Geen gevelisolatie	— Spoor met betonnen dwarsliggers	■ 1,5 meter	■ 5 - 7 meter	■ Weg
● Sanering en gevelonderzoek	— Nieuwe raildempers	■ 2,0 meter	■ 8 - 10 meter	■ Water
■ Onderzoekgebied (Fase 1)	— Bestaand spooerscherm	■ 3,0 meter	■ 11 - 16 meter	
■ Onderzoekgebied (Fase 2)	■ Stalen brug	■ 4,0 meter	■ Boven de 16 meter	
— Gemeentegrens		■ 5,0 meter		



Gemeente Oss cluster Heihoekstraat

Legenda

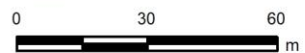
● Knelpunt (voor maatregelen)	— Spoor	Schermaatregel	Gebouwhoogte	Reflecterende bodemgebieden
● Sanering opgelost	— Spoor met raildempers	■ 1,0 meter	■ 1 - 4 meter	■ Overig
● Geen gevelisolatie	— Spoor met betonnen dwarsliggers	■ 1,5 meter	■ 5 - 7 meter	■ Weg
● Sanering en gevelonderzoek	— Nieuwe raildempers	■ 2,0 meter	■ 8 - 10 meter	■ Water
■ Onderzoekgebied (Fase 1)	— Bestaand spooerscherm	■ 3,0 meter	■ 11 - 16 meter	
■ Onderzoekgebied (Fase 2)	■ Stalen brug	■ 4,0 meter	■ Boven de 16 meter	
— Gemeentegrens		■ 5,0 meter		



Gemeente Oss cluster Heischeuthof

Legenda

● Knelpunt (voor maatregelen)	— Spoor	Schermmaatregel	Gebouwhoogte	Reflecterende bodemgebieden
● Sanering opgelost	— Spoor met raildempers	■ 1,0 meter	■ 1 - 4 meter	■ Overig
● Geen gevelisolatie	— Spoor met betonnen dwarsliggers	■ 1,5 meter	■ 5 - 7 meter	■ Weg
● Sanering en gevelonderzoek	— Nieuwe raildempers	■ 2,0 meter	■ 8 - 10 meter	■ Water
■ Onderzoeksgebied (Fase 1)	— Bestaand spooerscherm	■ 3,0 meter	■ 11 - 16 meter	
■ Onderzoeksgebied (Fase 2)	■ Stalen brug	■ 4,0 meter	■ Boven de 16 meter	
— Gemeentegrens		■ 5,0 meter		



Gemeente Oss cluster Heischeutstraat

Legenda

● Knelpunt (voor maatregelen)	— Spoor	Schermmaatregel	Gebouwhoogte	Reflecterende bodemgebieden
● Sanering opgelost	— Spoor met raildempers	■ 1,0 meter	■ 1 - 4 meter	■ Overig
● Geen gevelisolatie	— Spoor met betonnen dwarsliggers	■ 1,5 meter	■ 5 - 7 meter	■ Weg
● Sanering en gevelonderzoek	— Nieuwe raildempers	■ 2,0 meter	■ 8 - 10 meter	■ Water
■ Onderzoeksgebied (Fase 1)	— Bestaand spooerscherm	■ 3,0 meter	■ 11 - 16 meter	
■ Onderzoeksgebied (Fase 2)	■ Stalen brug	■ 4,0 meter	■ Boven de 16 meter	
— Gemeentegrens		■ 5,0 meter		





Gemeente Oss cluster Hoessenboslaan

Legenda

● Knelpunt (voor maatregelen)	— Spoor	Schermaatregel	Gebouwhoogte	Reflecterende bodemgebieden
● Sanering opgelost	— Spoor met raildempers	■ 1,0 meter	■ 1 - 4 meter	■ Overig
● Geen gevelisolatie	— Spoor met betonnen dwarsliggers	■ 1,5 meter	■ 5 - 7 meter	■ Weg
● Sanering en gevelonderzoek	— Nieuwe raildempers	■ 2,0 meter	■ 8 - 10 meter	■ Water
■ Onderzoeksgebied (Fase 1)	— Bestaand spooerscherm	■ 3,0 meter	■ 11 - 16 meter	
■ Onderzoeksgebied (Fase 2)	■ Stalen brug	■ 4,0 meter	■ Boven de 16 meter	
— Gemeentegrens		■ 5,0 meter		



Gemeente Oss cluster Kloosterstraat

Legenda

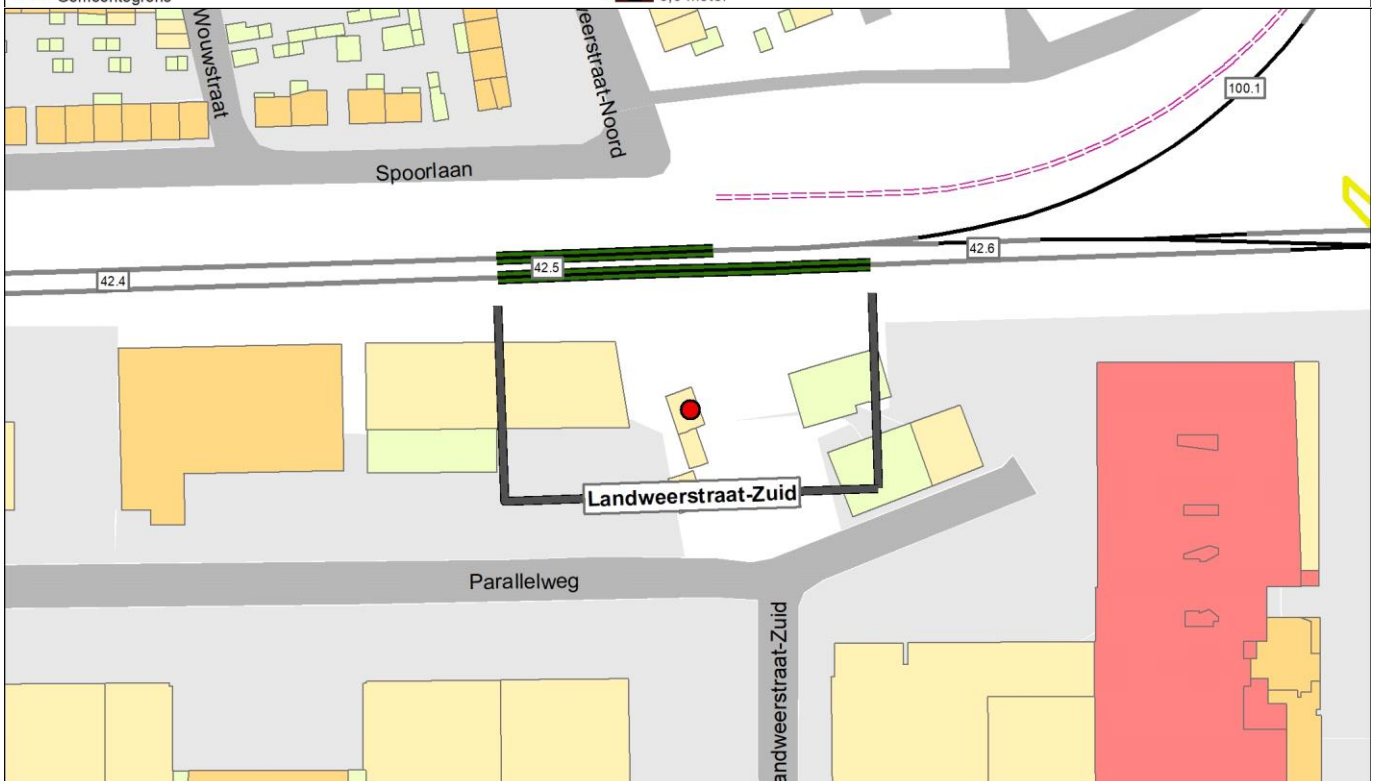
● Knelpunt (voor maatregelen)	— Spoor	Schermaatregel	Gebouwhoogte	Reflecterende bodemgebieden
● Sanering opgelost	— Spoor met raildempers	■ 1,0 meter	■ 1 - 4 meter	■ Overig
● Geen gevelisolatie	— Spoor met betonnen dwarsliggers	■ 1,5 meter	■ 5 - 7 meter	■ Weg
● Sanering en gevelonderzoek	— Nieuwe raildempers	■ 2,0 meter	■ 8 - 10 meter	■ Water
■ Onderzoeksgebied (Fase 1)	— Bestaand spooerscherm	■ 3,0 meter	■ 11 - 16 meter	
■ Onderzoeksgebied (Fase 2)	■ Stalen brug	■ 4,0 meter	■ Boven de 16 meter	
— Gemeentegrens		■ 5,0 meter		



Gemeente Oss cluster Kortenhorststraat

Legenda

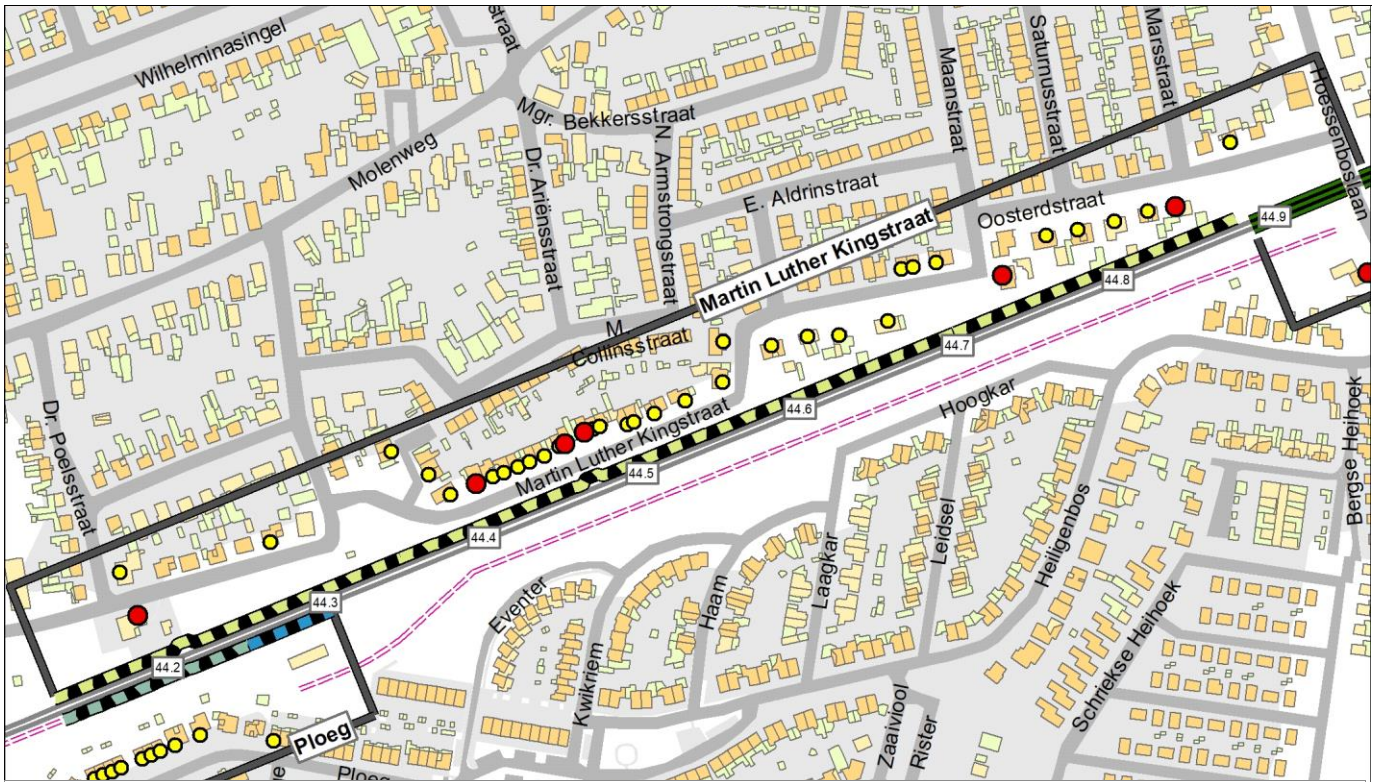
● Knelpunt (voor maatregelen)	— Spoor	Schermaatregel	Gebouwhoogte	Reflecterende bodemgebieden
● Sanering opgelost	— Spoor met raildempers	■ 1,0 meter	■ 1 - 4 meter	■ Overig
● Geen gevelisolatie	— Spoor met betonnen dwarsliggers	■ 1,5 meter	■ 5 - 7 meter	■ Weg
● Sanering en gevelonderzoek	— Nieuwe raildempers	■ 2,0 meter	■ 8 - 10 meter	■ Water
■ Onderzoekgebied (Fase 1)	— Bestaand spoor scherm	■ 3,0 meter	■ 11 - 16 meter	
■ Onderzoekgebied (Fase 2)	■ Stalen brug	■ 4,0 meter	■ Boven de 16 meter	
— Gemeentegrens		■ 5,0 meter		



Gemeente Oss cluster Landweerstraat-Zuid

Legenda

● Knelpunt (voor maatregelen)	— Spoor	Schermaatregel	Gebouwhoogte	Reflecterende bodemgebieden
● Sanering opgelost	— Spoor met raildempers	■ 1,0 meter	■ 1 - 4 meter	■ Overig
● Geen gevelisolatie	— Spoor met betonnen dwarsliggers	■ 1,5 meter	■ 5 - 7 meter	■ Weg
● Sanering en gevelonderzoek	— Nieuwe raildempers	■ 2,0 meter	■ 8 - 10 meter	■ Water
■ Onderzoekgebied (Fase 1)	— Bestaand spoor scherm	■ 3,0 meter	■ 11 - 16 meter	
■ Onderzoekgebied (Fase 2)	■ Stalen brug	■ 4,0 meter	■ Boven de 16 meter	
— Gemeentegrens		■ 5,0 meter		



Gemeente Oss cluster Martin Luther Kingstraat

Legenda

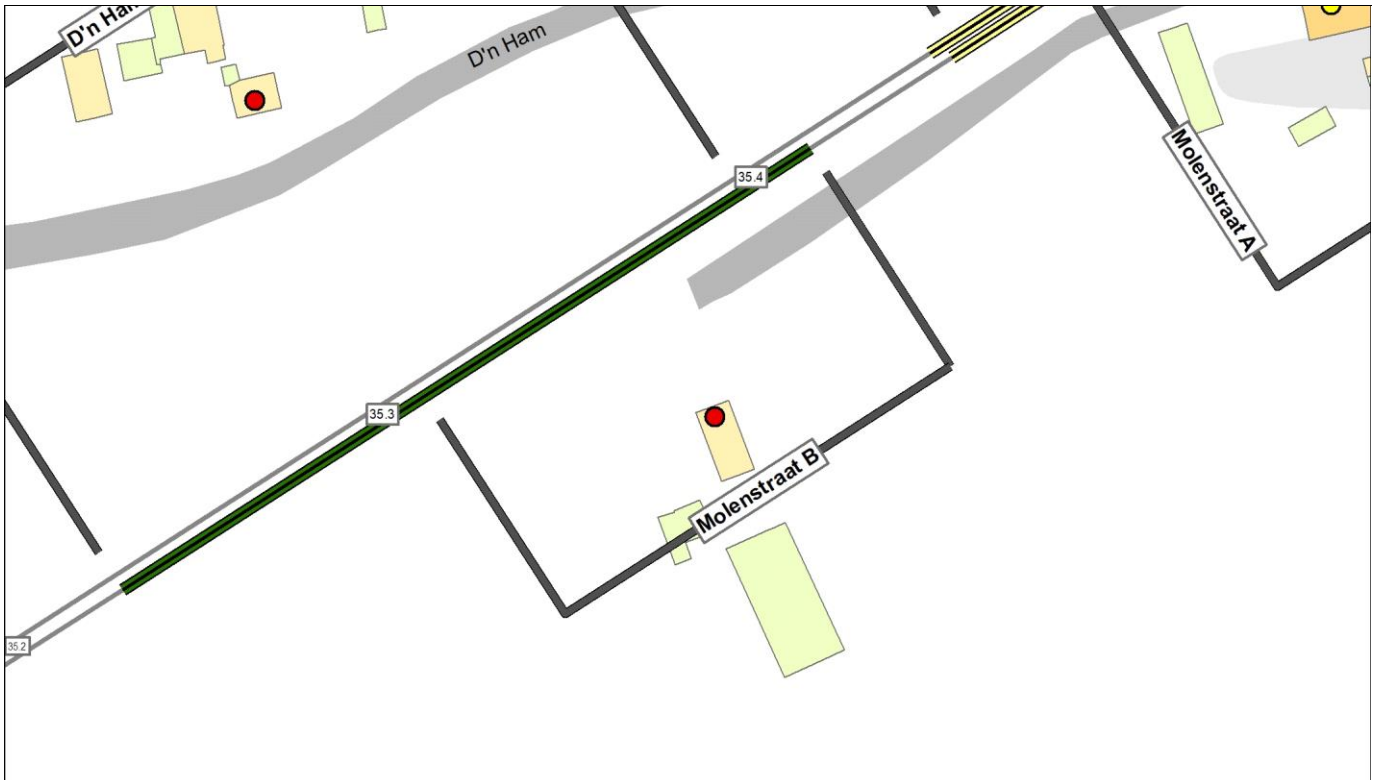
● Knelpunt (voor maatregelen)	— Spoor	Schermmaatregel	Gebouwhoogte	Reflecterende bodemgebieden
● Sanering opgelost	— Spoor met raildempers	■ 1,0 meter	■ 1 - 4 meter	■ Overig
● Geen gevelisolatie	— Spoor met betonnen dwarsliggers	■ 1,5 meter	■ 5 - 7 meter	■ Weg
● Sanering en gevelonderzoek	— Nieuwe raildempers	■ 2,0 meter	■ 8 - 10 meter	■ Water
■ Onderzoeksgebied (Fase 1)	— Bestaand spooerscherm	■ 3,0 meter	■ 11 - 16 meter	
■ Onderzoeksgebied (Fase 2)	■ Stalen brug	■ 4,0 meter	■ Boven de 16 meter	
— Gemeentegrens		■ 5,0 meter		



Gemeente Oss cluster Molenstraat A

Legenda

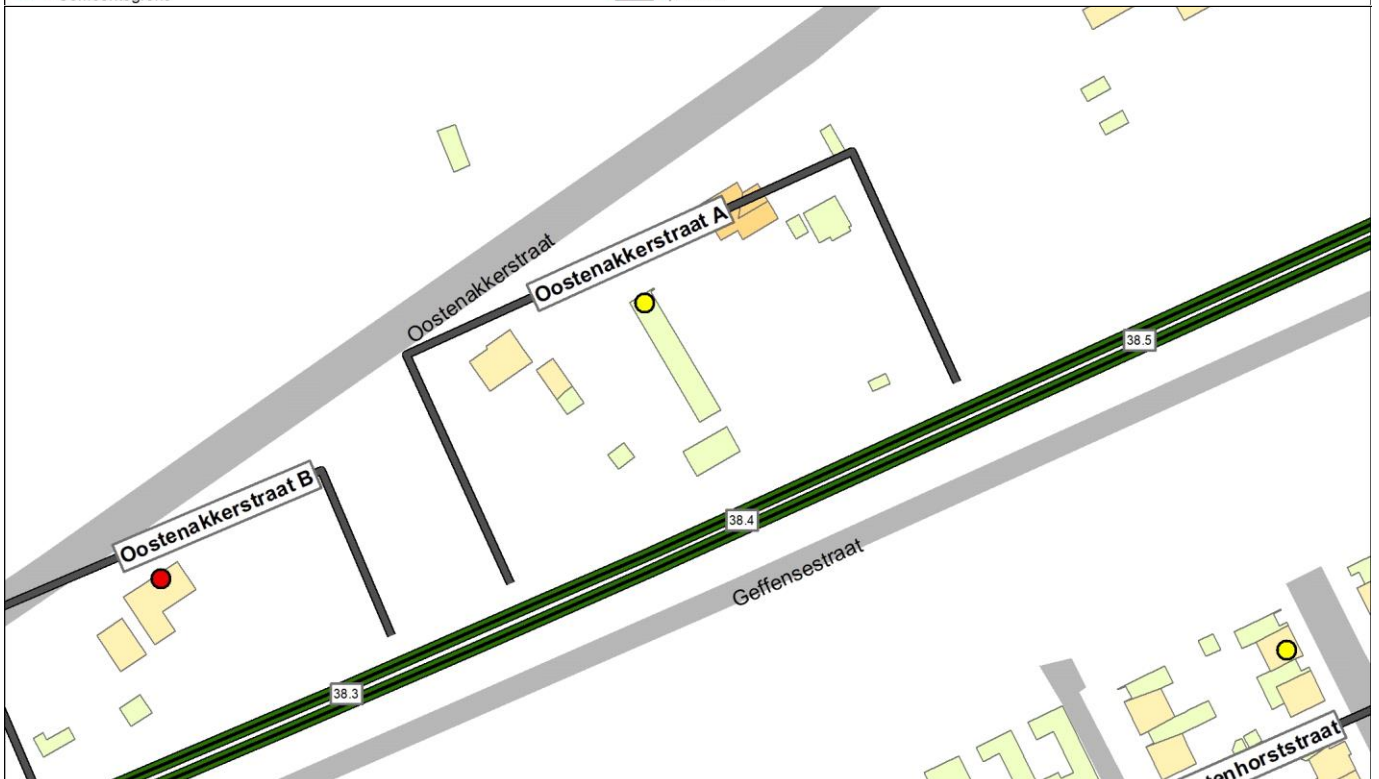

● Knelpunt (voor maatregelen)	— Spoor	Schermmaatregel	Gebouwhoogte	Reflecterende bodemgebieden
● Sanering opgelost	— Spoor met raildempers	■ 1,0 meter	■ 1 - 4 meter	■ Overig
● Geen gevelisolatie	— Spoor met betonnen dwarsliggers	■ 1,5 meter	■ 5 - 7 meter	■ Weg
● Sanering en gevelonderzoek	— Nieuwe raildempers	■ 2,0 meter	■ 8 - 10 meter	■ Water
■ Onderzoeksgebied (Fase 1)	— Bestaand spooerscherm	■ 3,0 meter	■ 11 - 16 meter	
■ Onderzoeksgebied (Fase 2)	■ Stalen brug	■ 4,0 meter	■ Boven de 16 meter	
— Gemeentegrens		■ 5,0 meter		



Gemeente Oss cluster Molenstraat B

Legenda

● Knelpunt (voor maatregelen)	— Spoor	Schermmaatregel	Gebouwhoogte	Reflecterende bodemgebieden
● Sanering opgelost	— Spoor met raildempers	■ 1,0 meter	■ 1 - 4 meter	■ Overig
● Geen gevelisolatie	— Spoor met betonnen dwarsliggers	■ 1,5 meter	■ 5 - 7 meter	■ Weg
● Sanering en gevelonderzoek	— Nieuwe raildempers	■ 2,0 meter	■ 8 - 10 meter	■ Water
■ Onderzoeksgebied (Fase 1)	— Bestaand spooerscherm	■ 3,0 meter	■ 11 - 16 meter	
■ Onderzoeksgebied (Fase 2)	■ Stalen brug	■ 4,0 meter	■ Boven de 16 meter	
— Gemeentegrens		■ 5,0 meter		

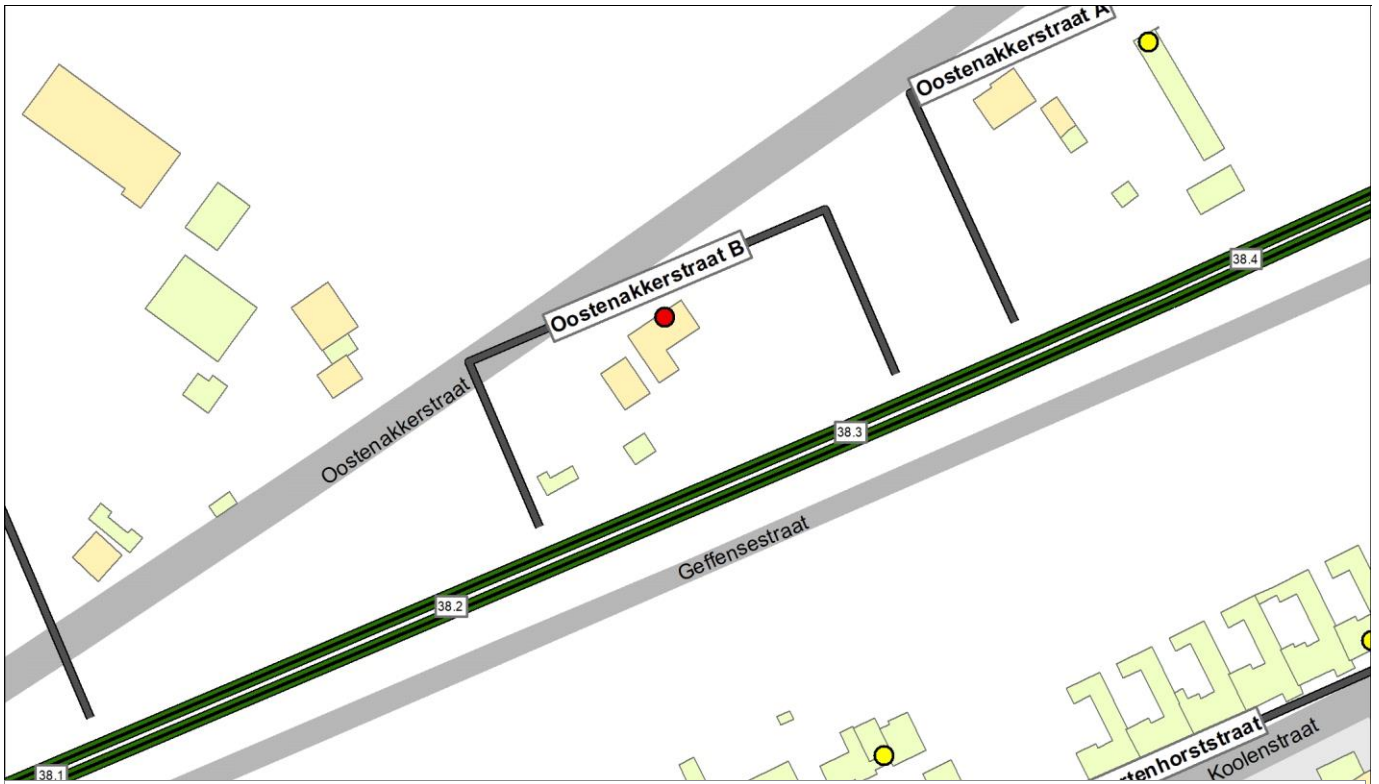


Gemeente Oss cluster Oostenakkerstraat A

Legenda

● Knelpunt (voor maatregelen)	— Spoor	Schermmaatregel	Gebouwhoogte	Reflecterende bodemgebieden
● Sanering opgelost	— Spoor met raildempers	■ 1,0 meter	■ 1 - 4 meter	■ Overig
● Geen gevelisolatie	— Spoor met betonnen dwarsliggers	■ 1,5 meter	■ 5 - 7 meter	■ Weg
● Sanering en gevelonderzoek	— Nieuwe raildempers	■ 2,0 meter	■ 8 - 10 meter	■ Water
■ Onderzoeksgebied (Fase 1)	— Bestaand spooerscherm	■ 3,0 meter	■ 11 - 16 meter	
■ Onderzoeksgebied (Fase 2)	■ Stalen brug	■ 4,0 meter	■ Boven de 16 meter	
— Gemeentegrens		■ 5,0 meter		

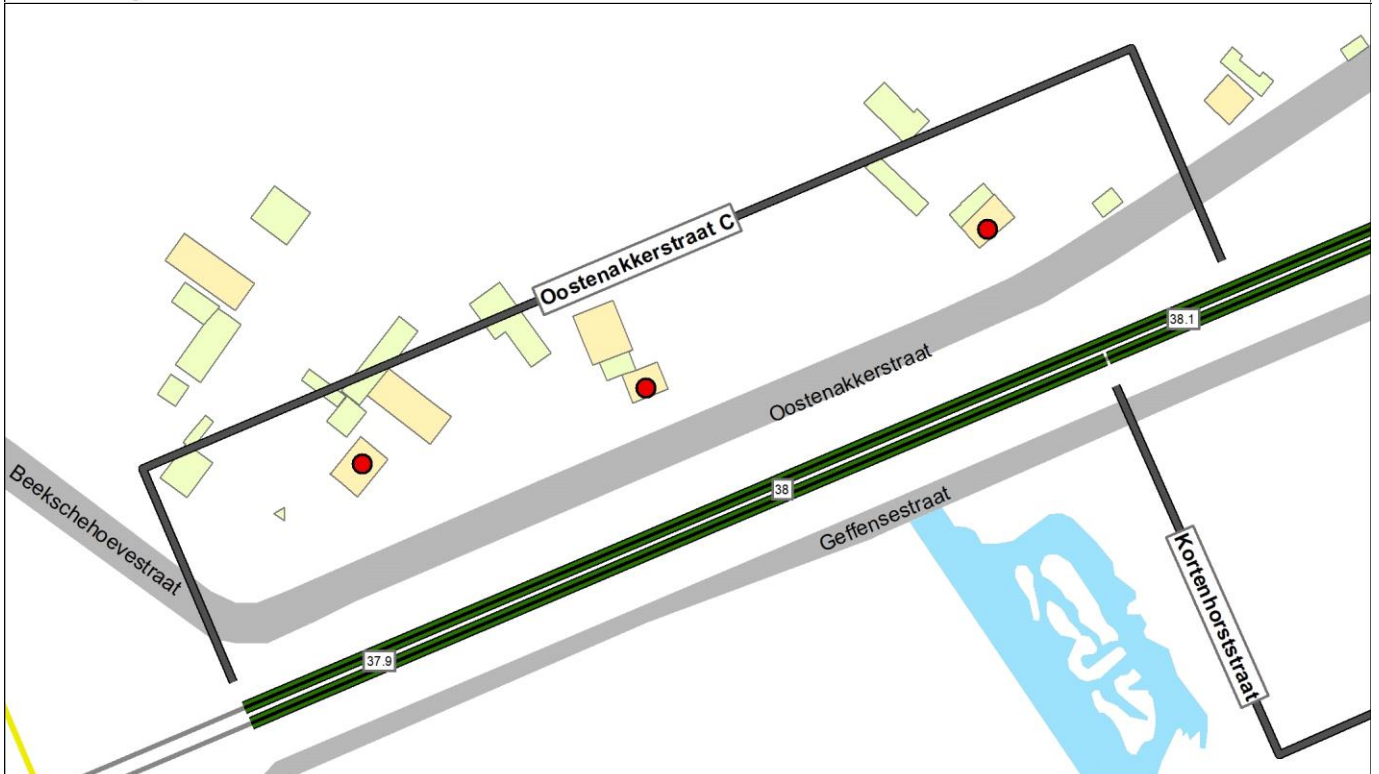




Gemeente Oss cluster Oostenakkerstraat B

Legenda

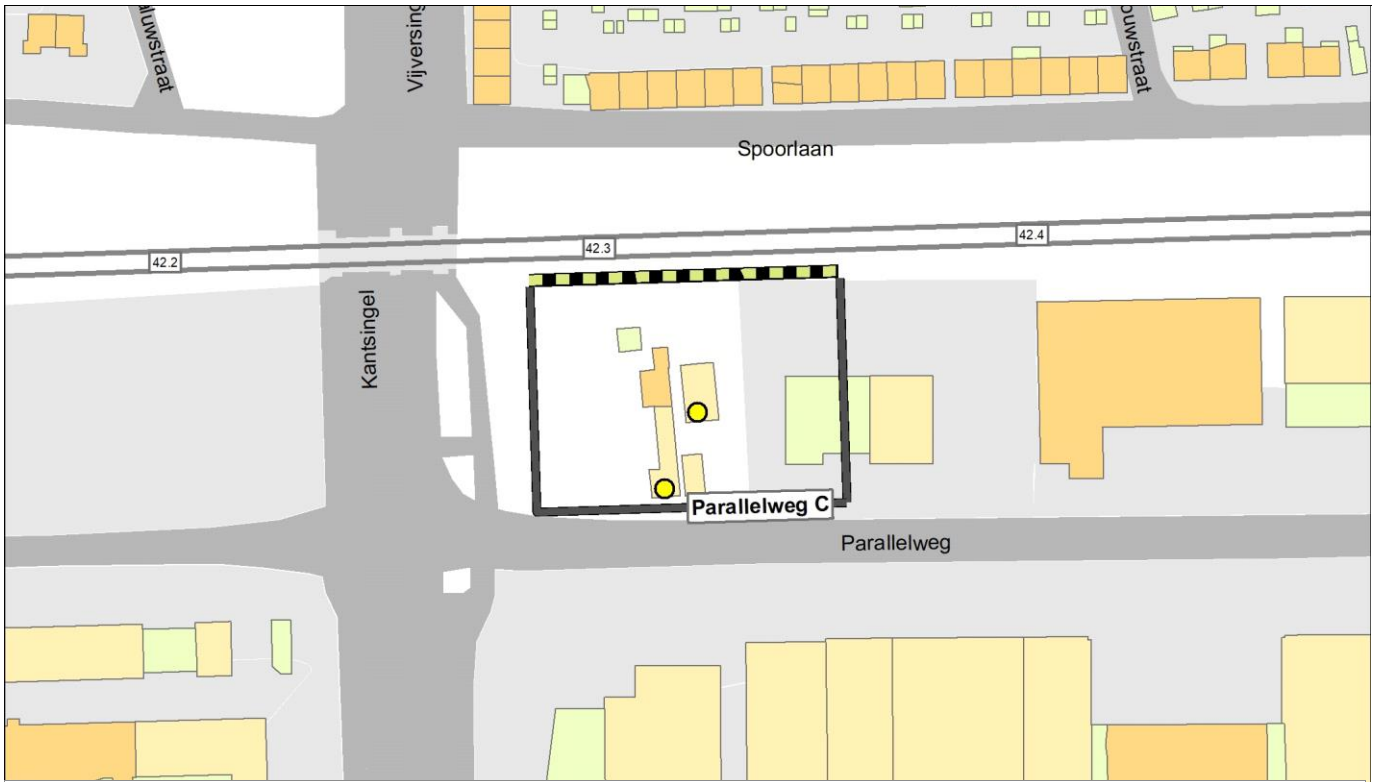
● Knelpunt (voor maatregelen)	— Spoor	Schermmaatregel	Gebouwhoogte	Reflecterende bodemgebieden
● Sanering opgelost	— Spoor met raildempers	■ 1,0 meter	■ 1 - 4 meter	■ Overig
● Geen gevelisolatie	— Spoor met betonnen dwarsliggers	■ 1,5 meter	■ 5 - 7 meter	■ Weg
● Sanering en gevelonderzoek	— Nieuwe raildempers	■ 2,0 meter	■ 8 - 10 meter	■ Water
■ Onderzoeksgebied (Fase 1)	— Bestaand spooerscherm	■ 3,0 meter	■ 11 - 16 meter	
■ Onderzoeksgebied (Fase 2)	■ Stalen brug	■ 4,0 meter	■ Boven de 16 meter	
— Gemeentegrens		■ 5,0 meter		



Gemeente Oss cluster Oostenakkerstraat C

Legenda

● Knelpunt (voor maatregelen)	— Spoor	Schermmaatregel	Gebouwhoogte	Reflecterende bodemgebieden
● Sanering opgelost	— Spoor met raildempers	■ 1,0 meter	■ 1 - 4 meter	■ Overig
● Geen gevelisolatie	— Spoor met betonnen dwarsliggers	■ 1,5 meter	■ 5 - 7 meter	■ Weg
● Sanering en gevelonderzoek	— Nieuwe raildempers	■ 2,0 meter	■ 8 - 10 meter	■ Water
■ Onderzoeksgebied (Fase 1)	— Bestaand spooerscherm	■ 3,0 meter	■ 11 - 16 meter	
■ Onderzoeksgebied (Fase 2)	■ Stalen brug	■ 4,0 meter	■ Boven de 16 meter	
— Gemeentegrens		■ 5,0 meter		

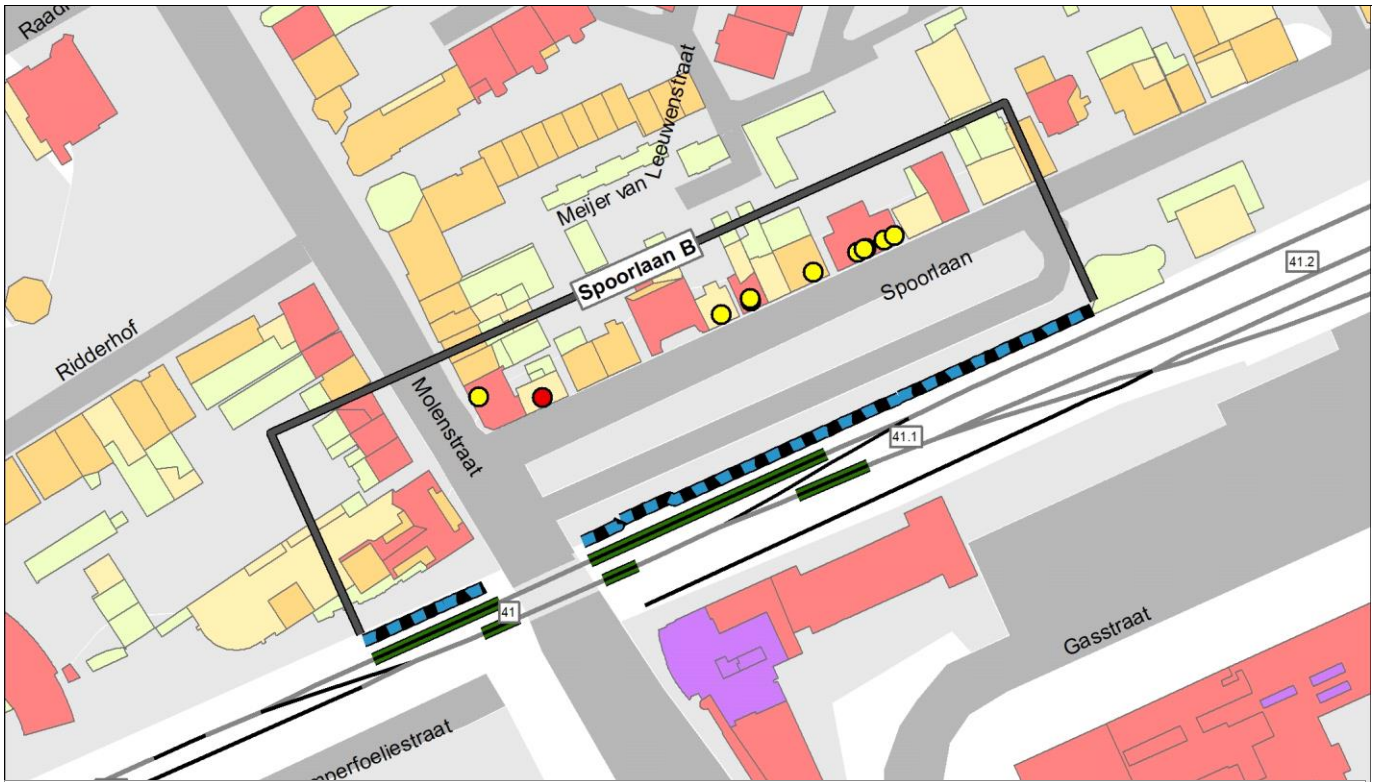


Gemeente Oss cluster Parallelweg C



Gemeente Oss cluster Ploeg

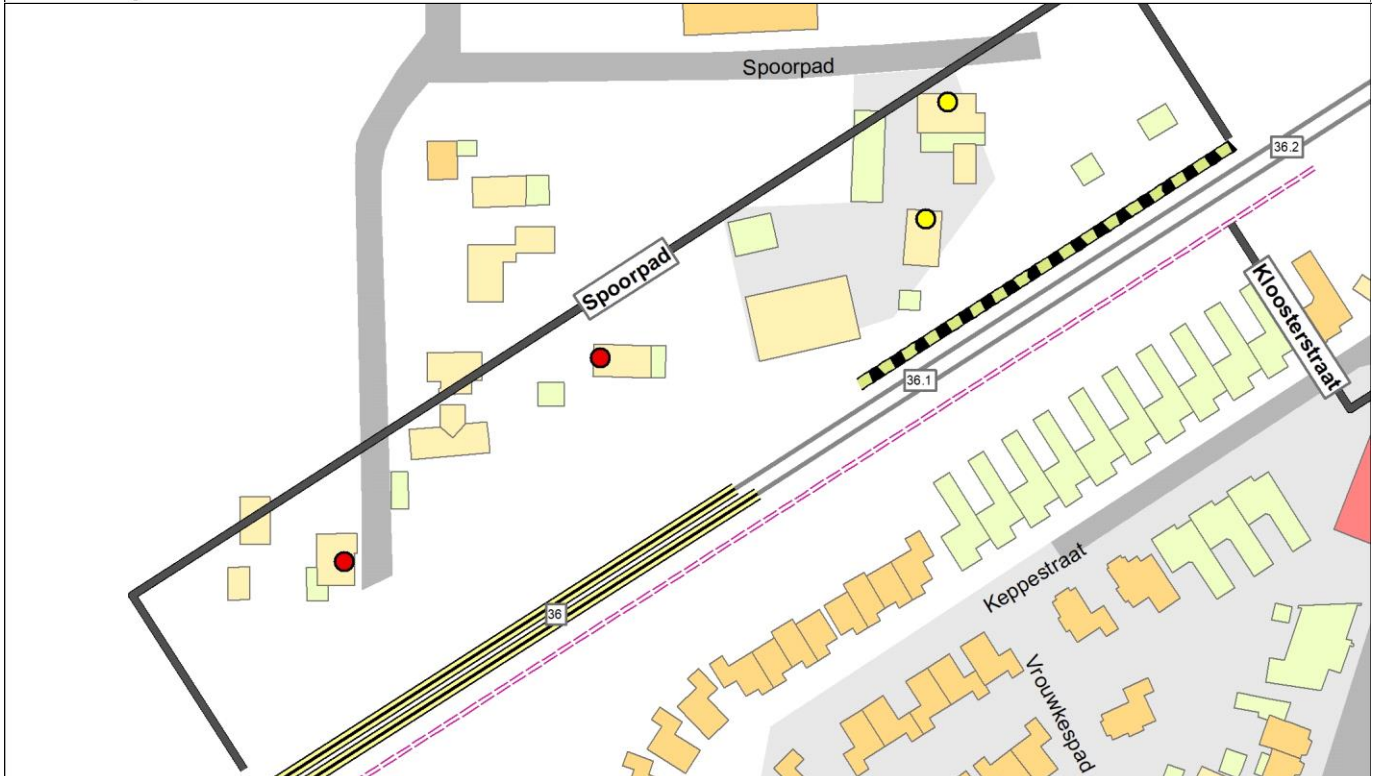




Gemeente Oss cluster Spoorlaan B

Legenda

● Knelpunt (voor maatregelen)	— Spoor	Schermmaatregel	Gebouwhoogte	Reflecterende bodemgebieden
● Sanering opgelost	— Spoor met raildempers	■ 1,0 meter	■ 1 - 4 meter	■ Overig
● Geen gevelisolatie	— Spoor met betonnen dwarsliggers	■ 1,5 meter	■ 5 - 7 meter	■ Weg
● Sanering en gevelonderzoek	— Nieuwe raildempers	■ 2,0 meter	■ 8 - 10 meter	■ Water
■ Onderzoeksgebied (Fase 1)	— Bestaand spooerscherm	■ 3,0 meter	■ 11 - 16 meter	
■ Onderzoeksgebied (Fase 2)	■ Stalen brug	■ 4,0 meter	■ Boven de 16 meter	
— Gemeentegrens		■ 5,0 meter		



Gemeente Oss cluster Spoorpad

Legenda

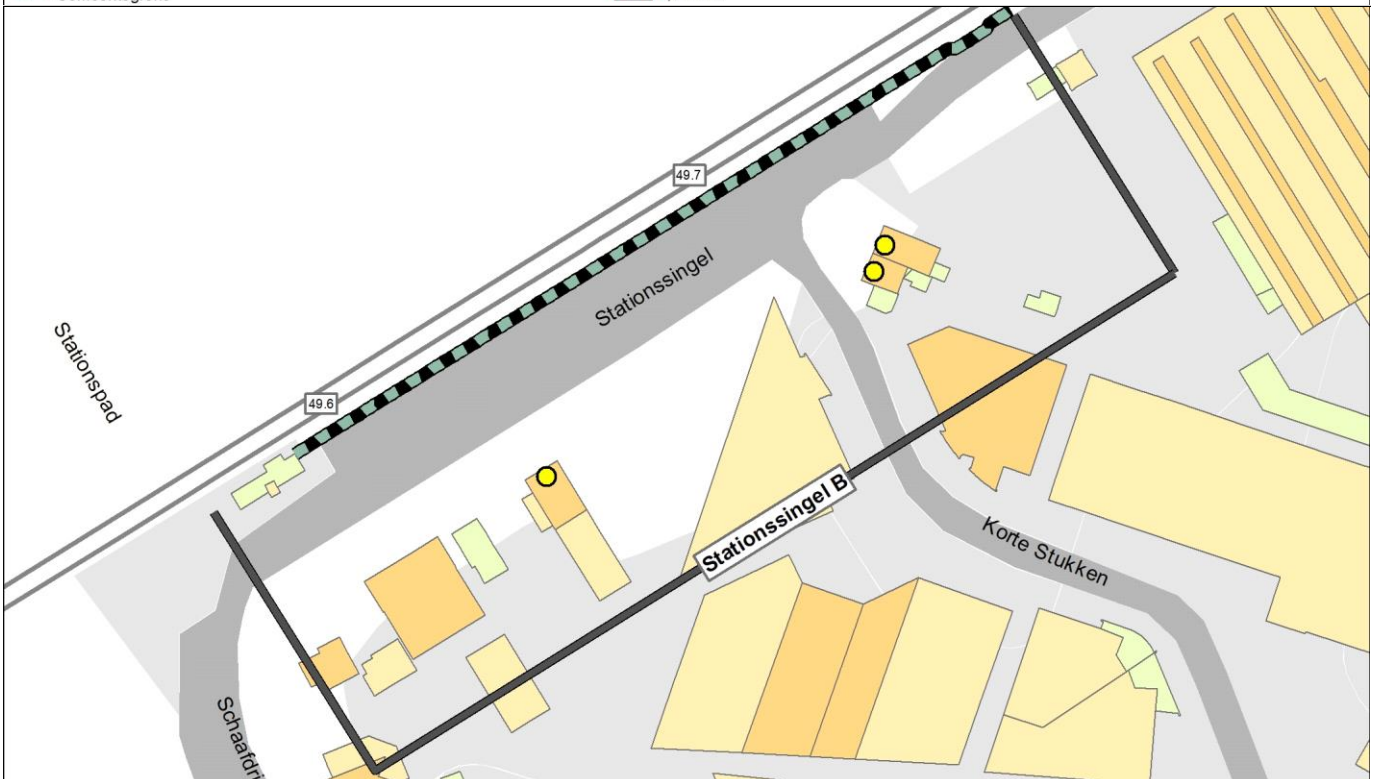
● Knelpunt (voor maatregelen)	— Spoor	Schermmaatregel	Gebouwhoogte	Reflecterende bodemgebieden
● Sanering opgelost	— Spoor met raildempers	■ 1,0 meter	■ 1 - 4 meter	■ Overig
● Geen gevelisolatie	— Spoor met betonnen dwarsliggers	■ 1,5 meter	■ 5 - 7 meter	■ Weg
● Sanering en gevelonderzoek	— Nieuwe raildempers	■ 2,0 meter	■ 8 - 10 meter	■ Water
■ Onderzoeksgebied (Fase 1)	— Bestaand spooerscherm	■ 3,0 meter	■ 11 - 16 meter	
■ Onderzoeksgebied (Fase 2)	■ Stalen brug	■ 4,0 meter	■ Boven de 16 meter	
— Gemeentegrens		■ 5,0 meter		



Gemeente Oss cluster Stationssingel A

Legenda

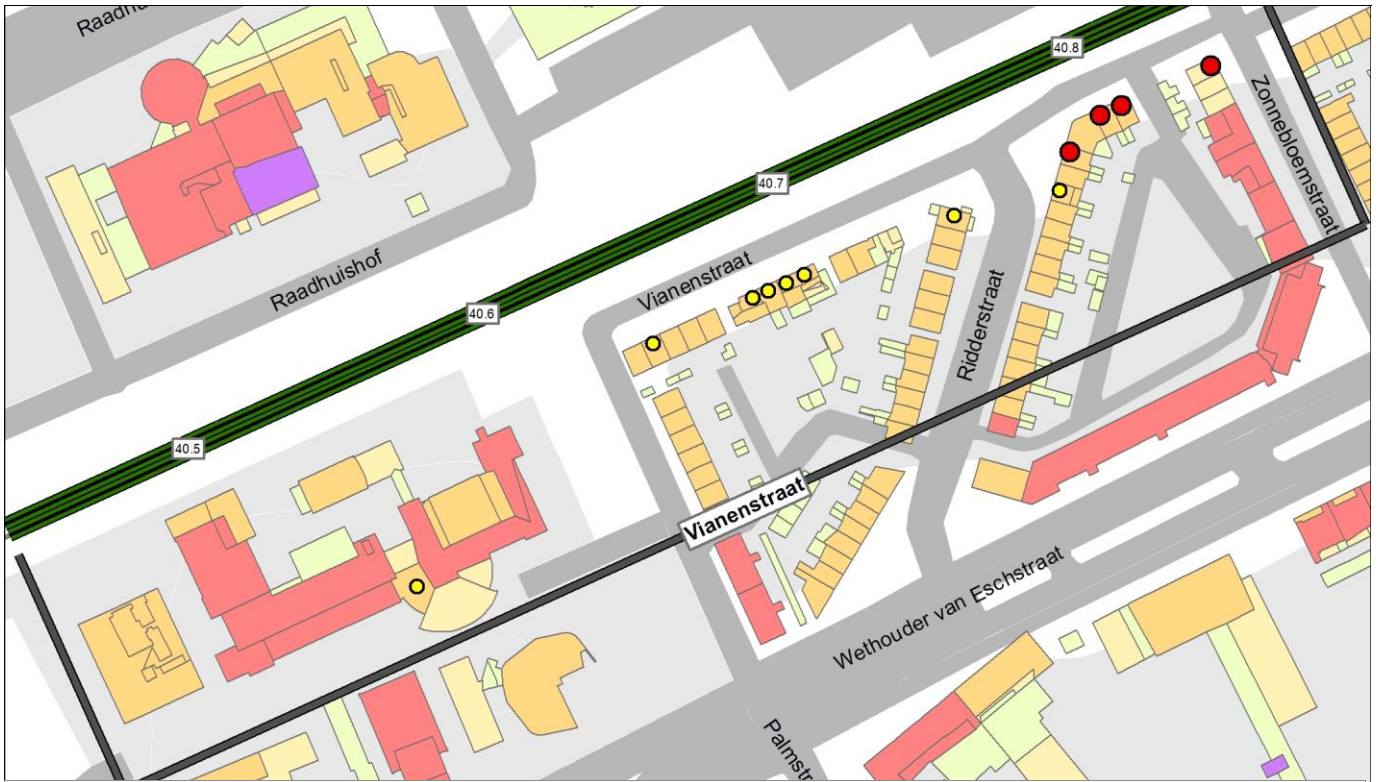
● Knelpunt (voor maatregelen)	— Spoor	Schermaatregel	Gebouwhoogte	Reflecterende bodemgebieden
● Sanering opgelost	— Spoor met raildempers	■ 1,0 meter	■ 1 - 4 meter	■ Overig
● Geen gevelisolatie	— Spoor met betonnen dwarsliggers	■ 1,5 meter	■ 5 - 7 meter	■ Weg
● Sanering en gevelonderzoek	— Nieuwe raildempers	■ 2,0 meter	■ 8 - 10 meter	■ Water
■ Onderzoekgebied (Fase 1)	— Bestaand spooerscherm	■ 3,0 meter	■ 11 - 16 meter	
■ Onderzoekgebied (Fase 2)	■ Stalen brug	■ 4,0 meter	■ Boven de 16 meter	
— Gemeentegrens		■ 5,0 meter		



Gemeente Oss cluster Stationssingel B

Legenda

● Knelpunt (voor maatregelen)	— Spoor	Schermaatregel	Gebouwhoogte	Reflecterende bodemgebieden
● Sanering opgelost	— Spoor met raildempers	■ 1,0 meter	■ 1 - 4 meter	■ Overig
● Geen gevelisolatie	— Spoor met betonnen dwarsliggers	■ 1,5 meter	■ 5 - 7 meter	■ Weg
● Sanering en gevelonderzoek	— Nieuwe raildempers	■ 2,0 meter	■ 8 - 10 meter	■ Water
■ Onderzoekgebied (Fase 1)	— Bestaand spooerscherm	■ 3,0 meter	■ 11 - 16 meter	
■ Onderzoekgebied (Fase 2)	■ Stalen brug	■ 4,0 meter	■ Boven de 16 meter	
— Gemeentegrens		■ 5,0 meter		



Gemeente Oss cluster Vianenstraat

Legenda

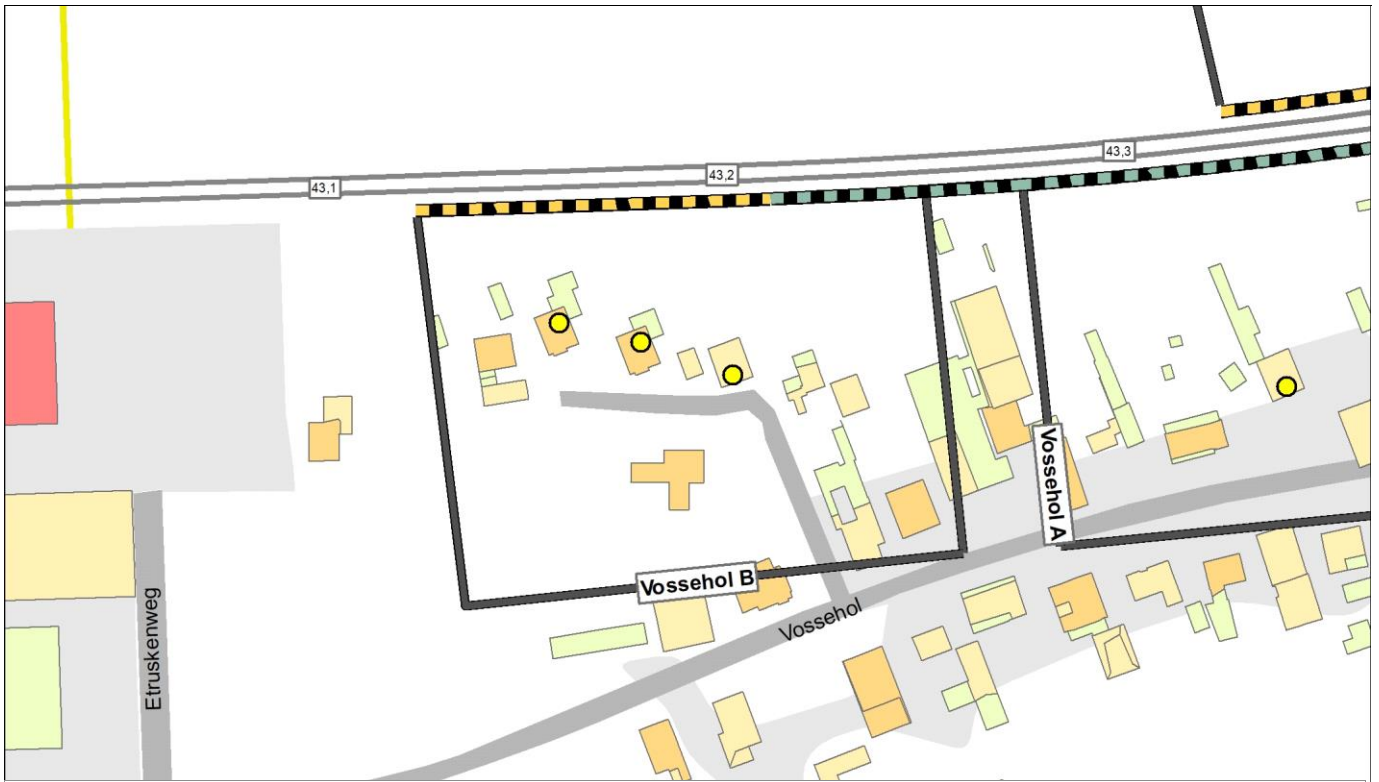
● Knelpunt (voor maatregelen)	— Spoor	Schermmaatregel	Gebouwhoogte	Reflecterende bodemgebieden
● Sanering opgelost	— Spoor met raildempers	■ 1,0 meter	■ 1 - 4 meter	■ Overig
● Geen gevelisolatie	— Spoor met betonnen dwarsliggers	■ 1,5 meter	■ 5 - 7 meter	■ Weg
● Sanering en gevelonderzoek	— Nieuwe raildempers	■ 2,0 meter	■ 8 - 10 meter	■ Water
■ Onderzoeksgebied (Fase 1)	— Bestaand spooerscherm	■ 3,0 meter	■ 11 - 16 meter	
■ Onderzoeksgebied (Fase 2)	■ Stalen brug	■ 4,0 meter	■ Boven de 16 meter	
— Gemeentegrens		■ 5,0 meter		



Gemeente Oss cluster Vossehol A

Legenda

● Knelpunt (voor maatregelen)	— Spoor	Schermmaatregel	Gebouwhoogte	Reflecterende bodemgebieden
● Sanering opgelost	— Spoor met raildempers	■ 1,0 meter	■ 1 - 4 meter	■ Overig
● Geen gevelisolatie	— Spoor met betonnen dwarsliggers	■ 1,5 meter	■ 5 - 7 meter	■ Weg
● Sanering en gevelonderzoek	— Nieuwe raildempers	■ 2,0 meter	■ 8 - 10 meter	■ Water
■ Onderzoeksgebied (Fase 1)	— Bestaand spooerscherm	■ 3,0 meter	■ 11 - 16 meter	
■ Onderzoeksgebied (Fase 2)	■ Stalen brug	■ 4,0 meter	■ Boven de 16 meter	
— Gemeentegrens		■ 5,0 meter		



Gemeente Oss cluster Vossehol B

Legenda

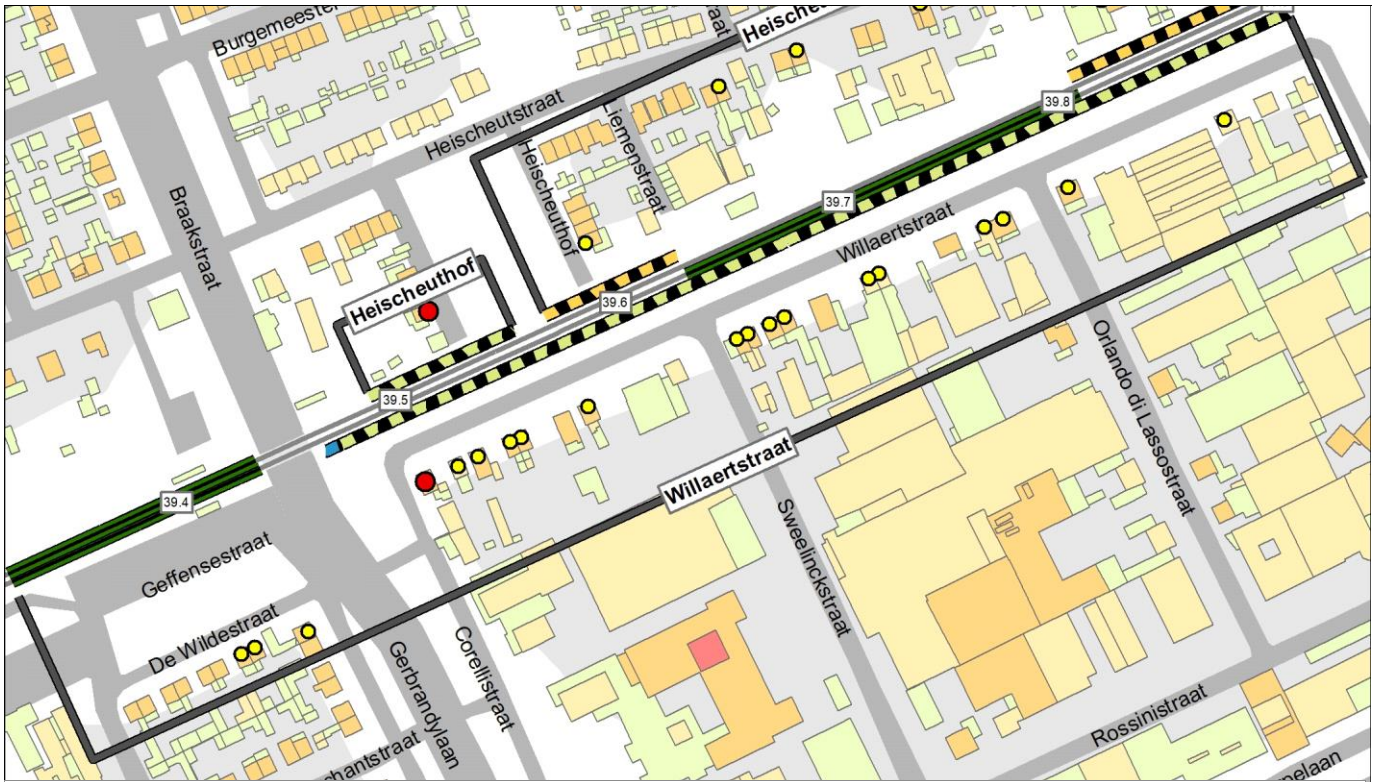
● Knelpunt (voor maatregelen)	— Spoor	Schermmaatregel	Gebouwhoogte	Reflecterende bodemgebieden
● Sanering opgelost	— Spoor met raildempers	■ 1,0 meter	■ 1 - 4 meter	■ Overig
● Geen gevelisolatie	— Spoor met betonnen dwarsliggers	■ 1,5 meter	■ 5 - 7 meter	■ Weg
● Sanering en gevelonderzoek	— Nieuwe raildempers	■ 2,0 meter	■ 8 - 10 meter	■ Water
■ Onderzoekgebied (Fase 1)	— Bestaand spooerscherm	■ 3,0 meter	■ 11 - 16 meter	
■ Onderzoekgebied (Fase 2)	■ Stalen brug	■ 4,0 meter	■ Boven de 16 meter	
■ Gemeentegrens		■ 5,0 meter		



Gemeente Oss cluster Vossenbosstraat

Legenda

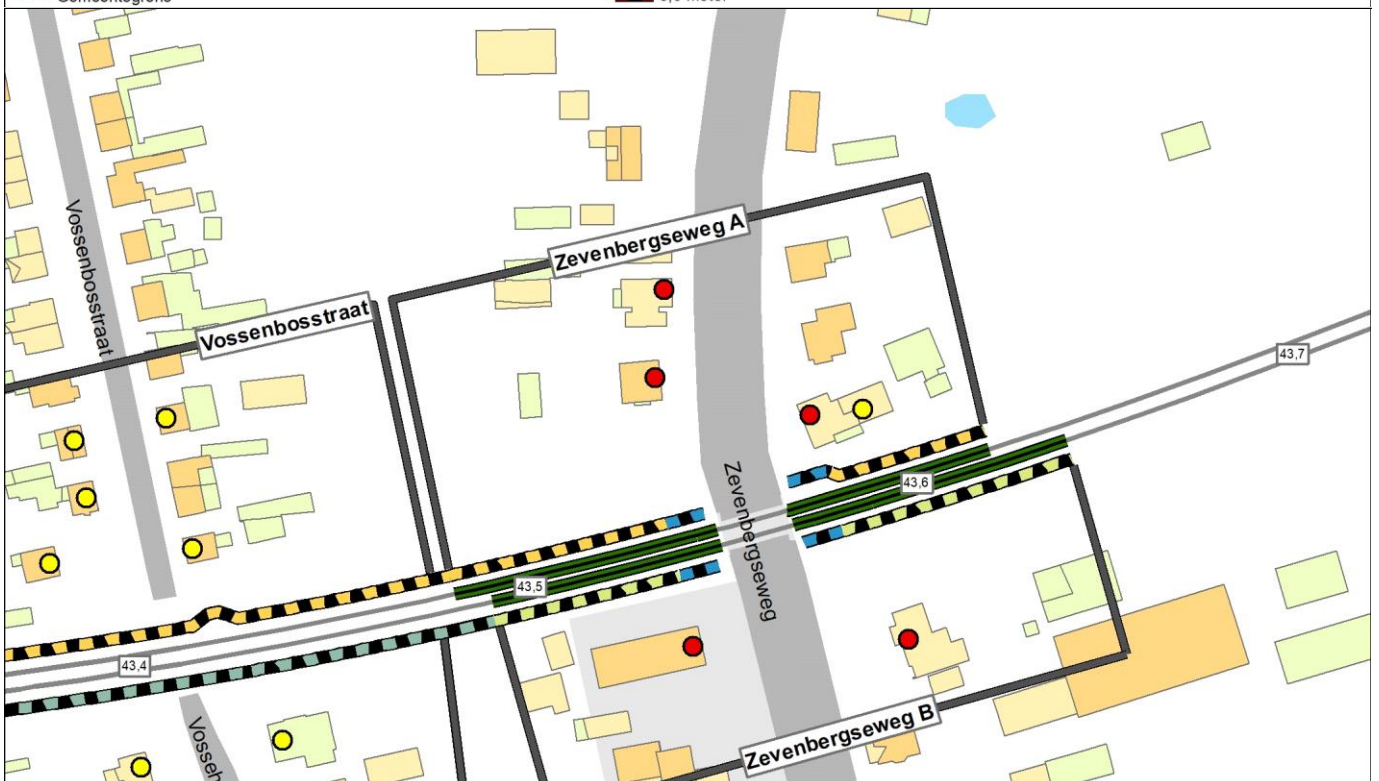
● Knelpunt (voor maatregelen)	— Spoor	Schermmaatregel	Gebouwhoogte	Reflecterende bodemgebieden
● Sanering opgelost	— Spoor met raildempers	■ 1,0 meter	■ 1 - 4 meter	■ Overig
● Geen gevelisolatie	— Spoor met betonnen dwarsliggers	■ 1,5 meter	■ 5 - 7 meter	■ Weg
● Sanering en gevelonderzoek	— Nieuwe raildempers	■ 2,0 meter	■ 8 - 10 meter	■ Water
■ Onderzoekgebied (Fase 1)	— Bestaand spooerscherm	■ 3,0 meter	■ 11 - 16 meter	
■ Onderzoekgebied (Fase 2)	■ Stalen brug	■ 4,0 meter	■ Boven de 16 meter	
■ Gemeentegrens		■ 5,0 meter		



Gemeente Oss cluster Willaertstraat

Legenda

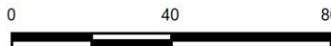
● Knelpunt (voor maatregelen)	— Spoor	Schermaatregel	Gebouwhoogte	Reflecterende bodemgebieden
● Sanering opgelost	— Spoor met raildempers	■ 1,0 meter	■ 1 - 4 meter	■ Overig
● Geen gevelisolatie	— Spoor met betonnen dwarsliggers	■ 1,5 meter	■ 5 - 7 meter	■ Weg
● Sanering en gevelonderzoek	— Nieuwe raildempers	■ 2,0 meter	■ 8 - 10 meter	■ Water
■ Onderzoeksgebied (Fase 1)	— Bestaand spooerscherm	■ 3,0 meter	■ 11 - 16 meter	
■ Onderzoeksgebied (Fase 2)	■ Stalen brug	■ 4,0 meter	■ Boven de 16 meter	
— Gemeentegrens		■ 5,0 meter		



Gemeente Oss cluster Zevenbergseweg A

Legenda

● Knelpunt (voor maatregelen)	— Spoor	Schermaatregel	Gebouwhoogte	Reflecterende bodemgebieden
● Sanering opgelost	— Spoor met raildempers	■ 1,0 meter	■ 1 - 4 meter	■ Overig
● Geen gevelisolatie	— Spoor met betonnen dwarsliggers	■ 1,5 meter	■ 5 - 7 meter	■ Weg
● Sanering en gevelonderzoek	— Nieuwe raildempers	■ 2,0 meter	■ 8 - 10 meter	■ Water
■ Onderzoeksgebied (Fase 1)	— Bestaand spooerscherm	■ 3,0 meter	■ 11 - 16 meter	
■ Onderzoeksgebied (Fase 2)	■ Stalen brug	■ 4,0 meter	■ Boven de 16 meter	
— Gemeentegrens		■ 5,0 meter		






Gemeente Oss cluster Zevenbergseweg B

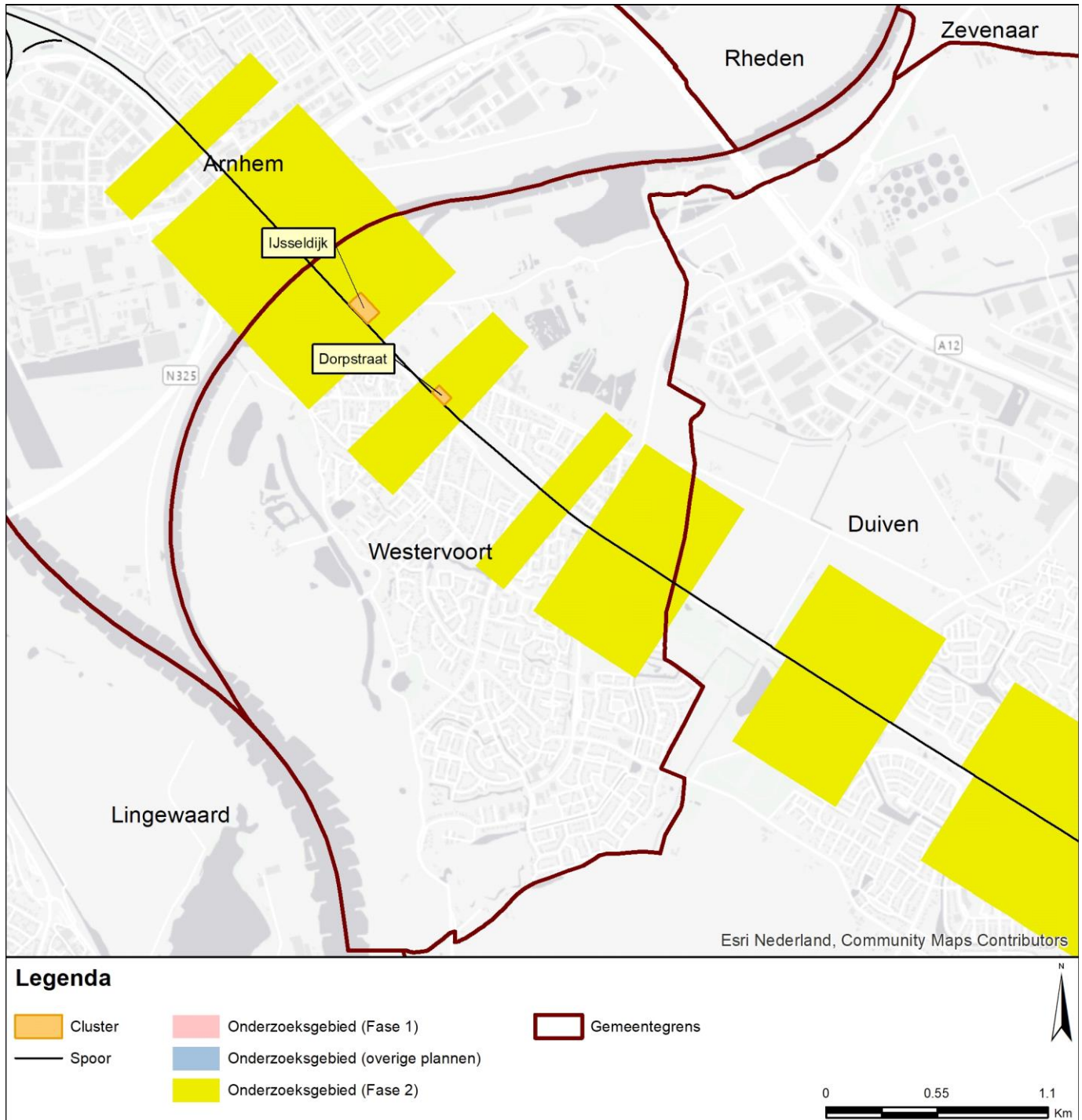
Legenda

● Knelpunt (voor maatregelen)	— Spoor	Schermmaatregel	Gebouwhoogte	Reflecterende bodemgebieden
● Sanering opgelost	— Spoor met raildempers	■ 1,0 meter	■ 1 - 4 meter	■ Overig
● Geen gevelisolatie	— Spoor met betonnen dwarsliggers	■ 1,5 meter	■ 5 - 7 meter	■ Weg
● Sanering en gevelonderzoek	— Nieuwe raildempers	■ 2,0 meter	■ 8 - 10 meter	■ Water
■ Onderzoeksgebied (Fase 1)	— Bestaand spooerscherm	■ 3,0 meter	■ 11 - 16 meter	
■ Onderzoeksgebied (Fase 2)	■ Stalen brug	■ 4,0 meter	■ Boven de 16 meter	
■ Gemeentegrens		■ 5,0 meter		

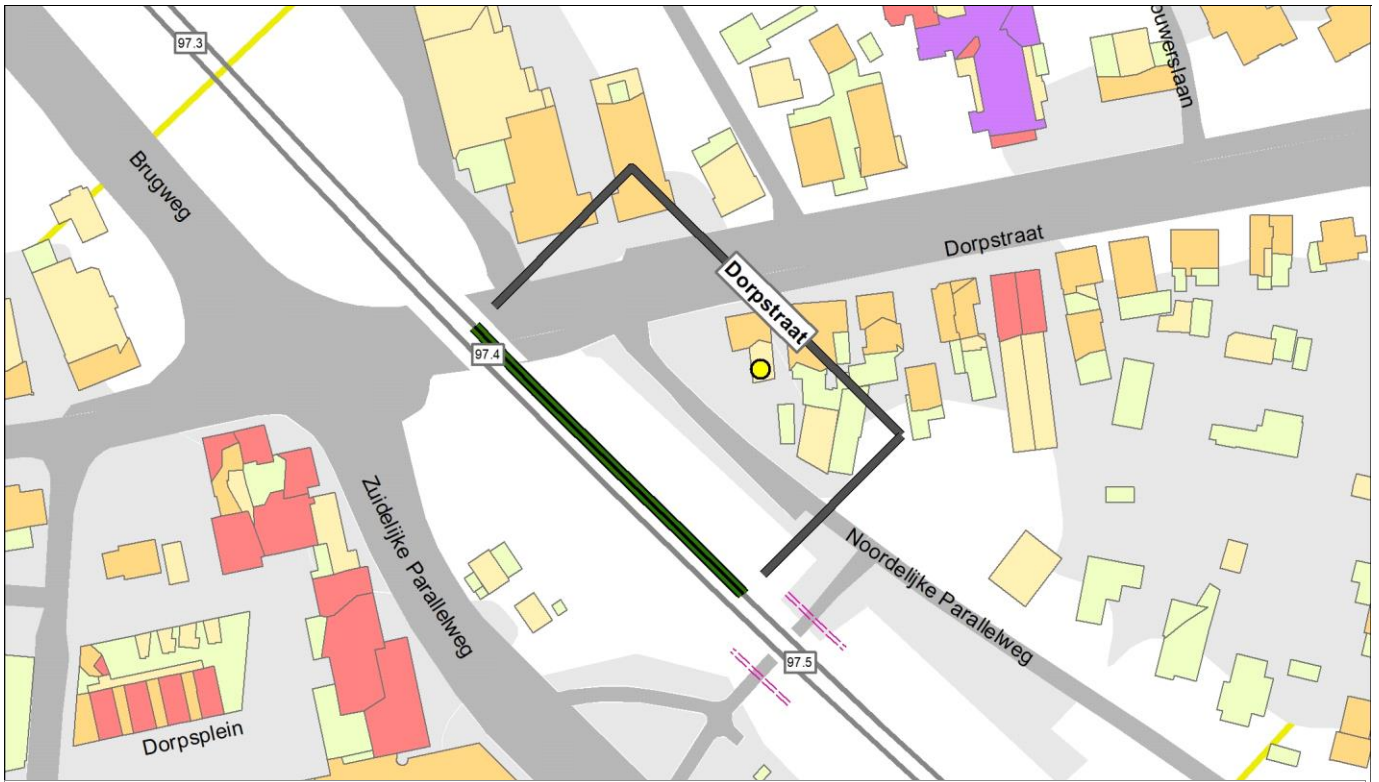


Gemeente Westervoort

De onderstaande figuur geeft de clusters weer in de gemeente Westervoort.



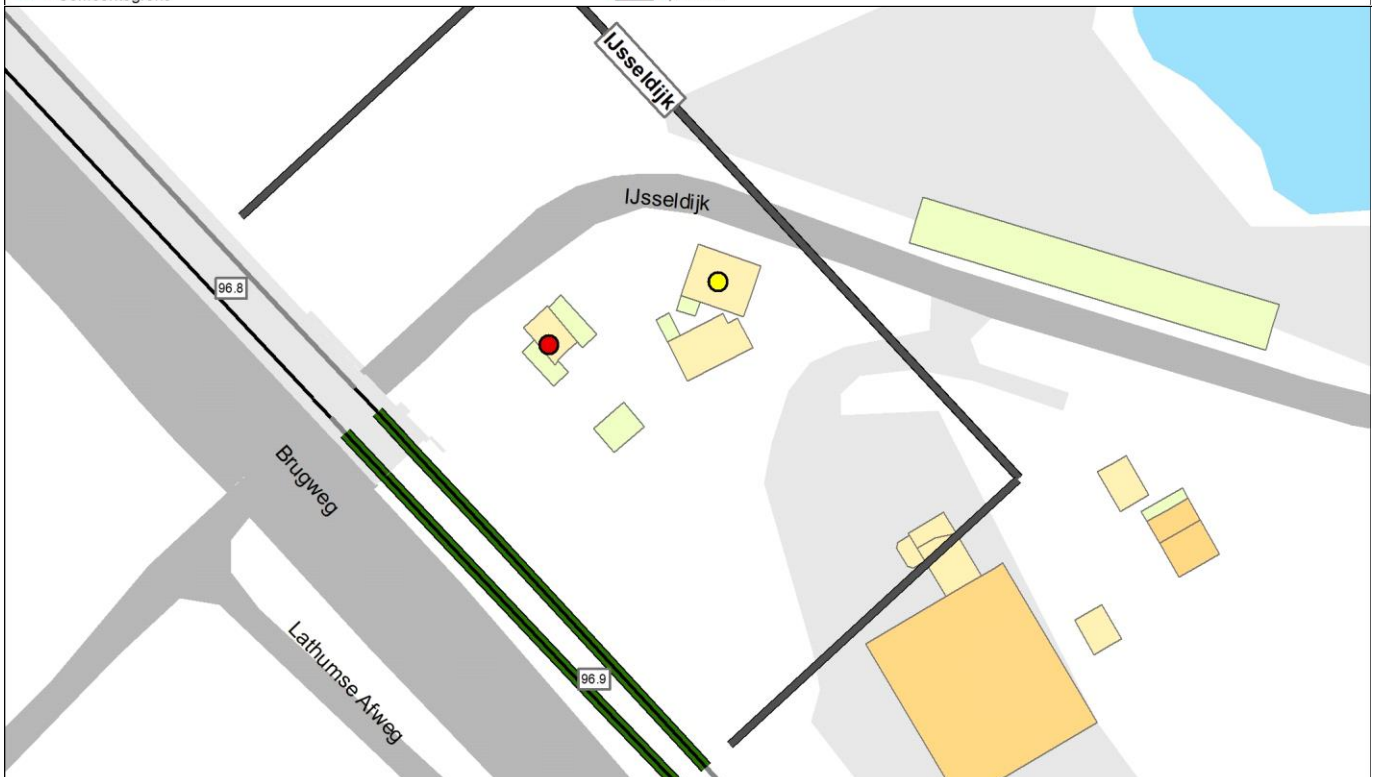
Vervolgens zijn voor alle clusters binnen de gemeente Westervoort de maatregelen weergegeven. Daarbij is per cluster één plaatje opgenomen.



Gemeente Westervoort cluster Dorpstraat

Legenda

● Knelpunt (voor maatregelen)	— Spoor	Schermmaatregel	Gebouwhoogte	Reflecterende bodemgebieden
● Sanering opgelost	— Spoor met raildempers	■ 1,0 meter	■ 1 - 4 meter	■ Overig
● Geen gevelisolatie	— Spoor met betonnen dwarsliggers	■ 1,5 meter	■ 5 - 7 meter	■ Weg
● Sanering en gevelonderzoek	— Nieuwe raildempers	■ 2,0 meter	■ 8 - 10 meter	■ Water
■ Onderzoeksgebied (Fase 1)	— Bestaand spooerscherm	■ 3,0 meter	■ 11 - 16 meter	
■ Onderzoeksgebied (Fase 2)	■ Stalen brug	■ 4,0 meter	■ Boven de 16 meter	
— Gemeentegrens		■ 5,0 meter		



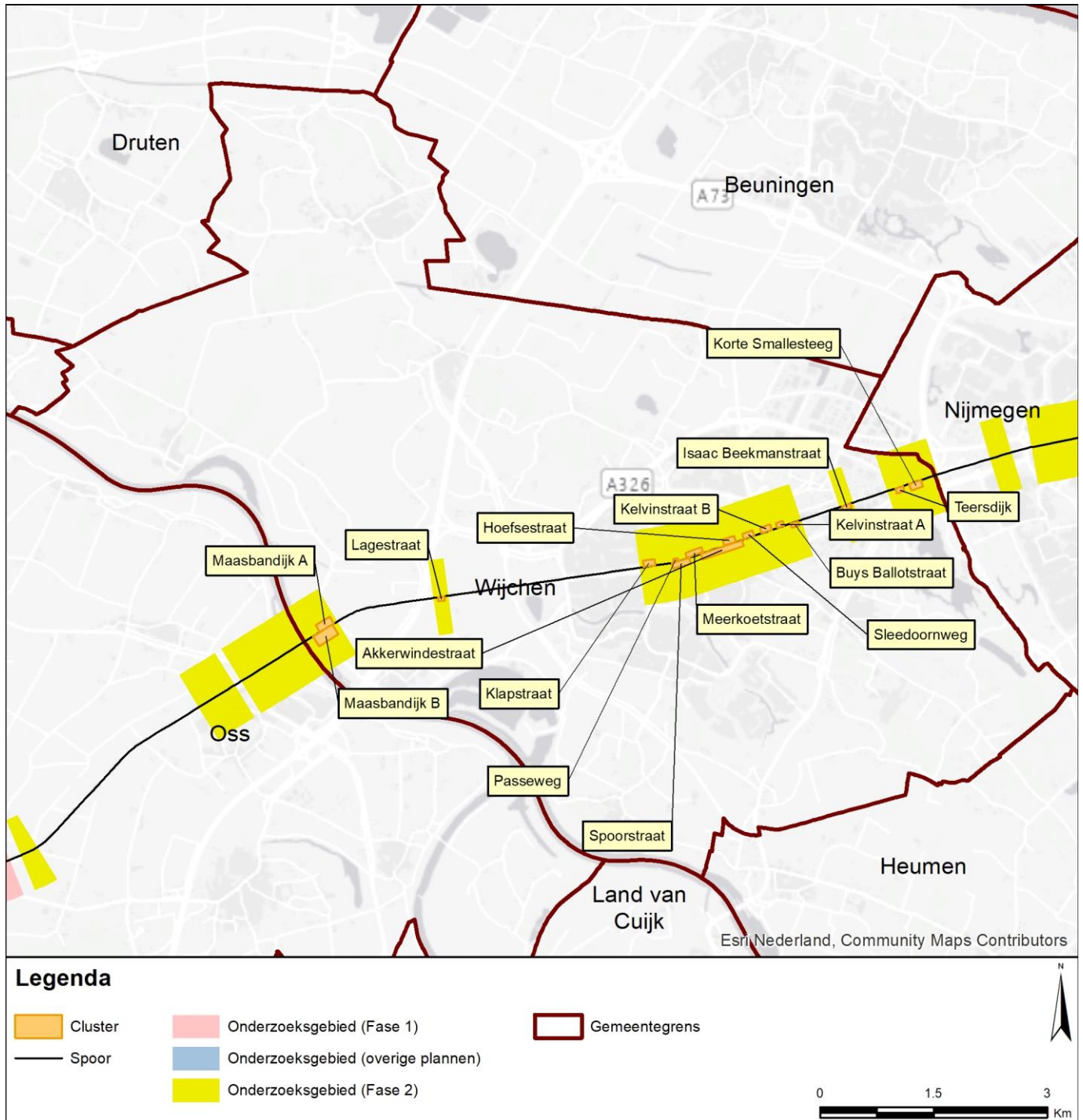
Gemeente Westervoort cluster IJsseldijk

Legenda

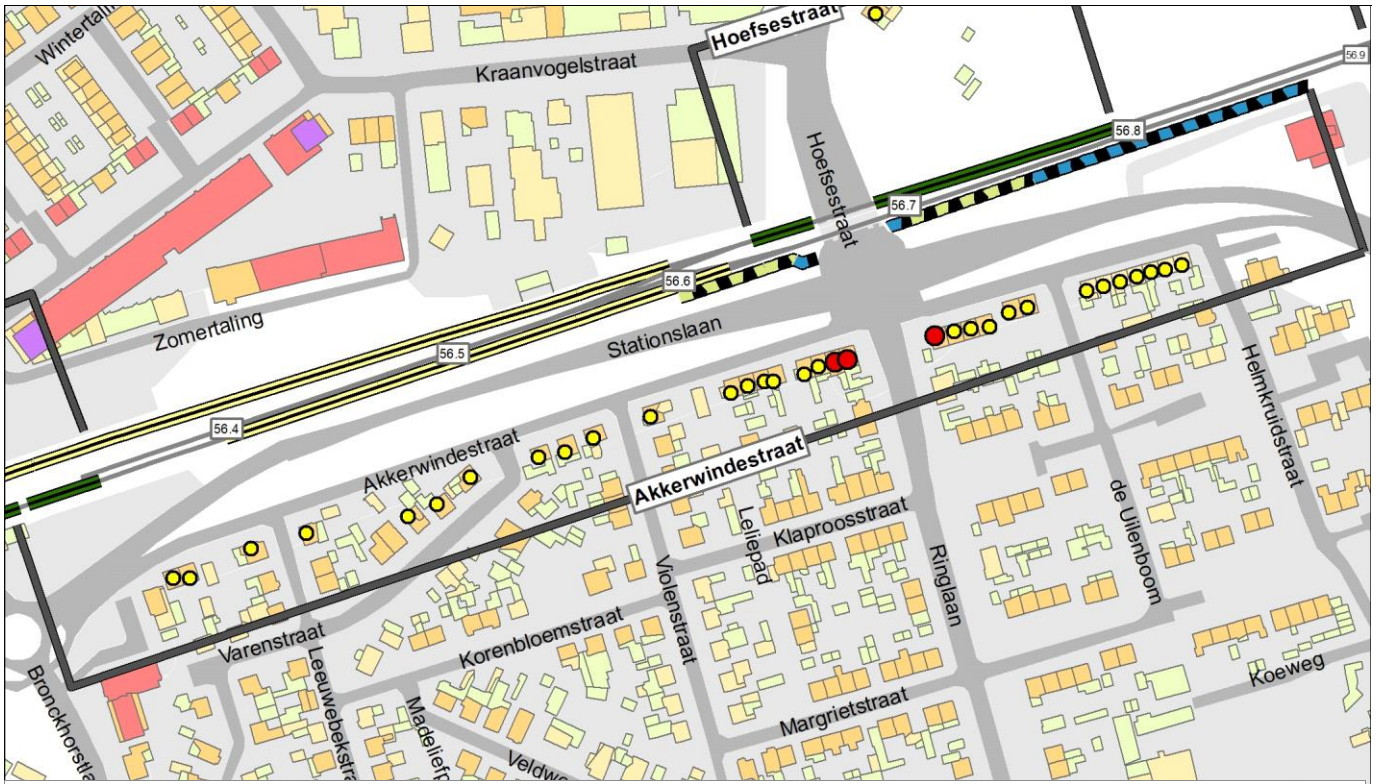
● Knelpunt (voor maatregelen)	— Spoor	Schermmaatregel	Gebouwhoogte	Reflecterende bodemgebieden
● Sanering opgelost	— Spoor met raildempers	■ 1,0 meter	■ 1 - 4 meter	■ Overig
● Geen gevelisolatie	— Spoor met betonnen dwarsliggers	■ 1,5 meter	■ 5 - 7 meter	■ Weg
● Sanering en gevelonderzoek	— Nieuwe raildempers	■ 2,0 meter	■ 8 - 10 meter	■ Water
■ Onderzoeksgebied (Fase 1)	— Bestaand spooerscherm	■ 3,0 meter	■ 11 - 16 meter	
■ Onderzoeksgebied (Fase 2)	■ Stalen brug	■ 4,0 meter	■ Boven de 16 meter	
— Gemeentegrens		■ 5,0 meter		

Gemeente Wijchen

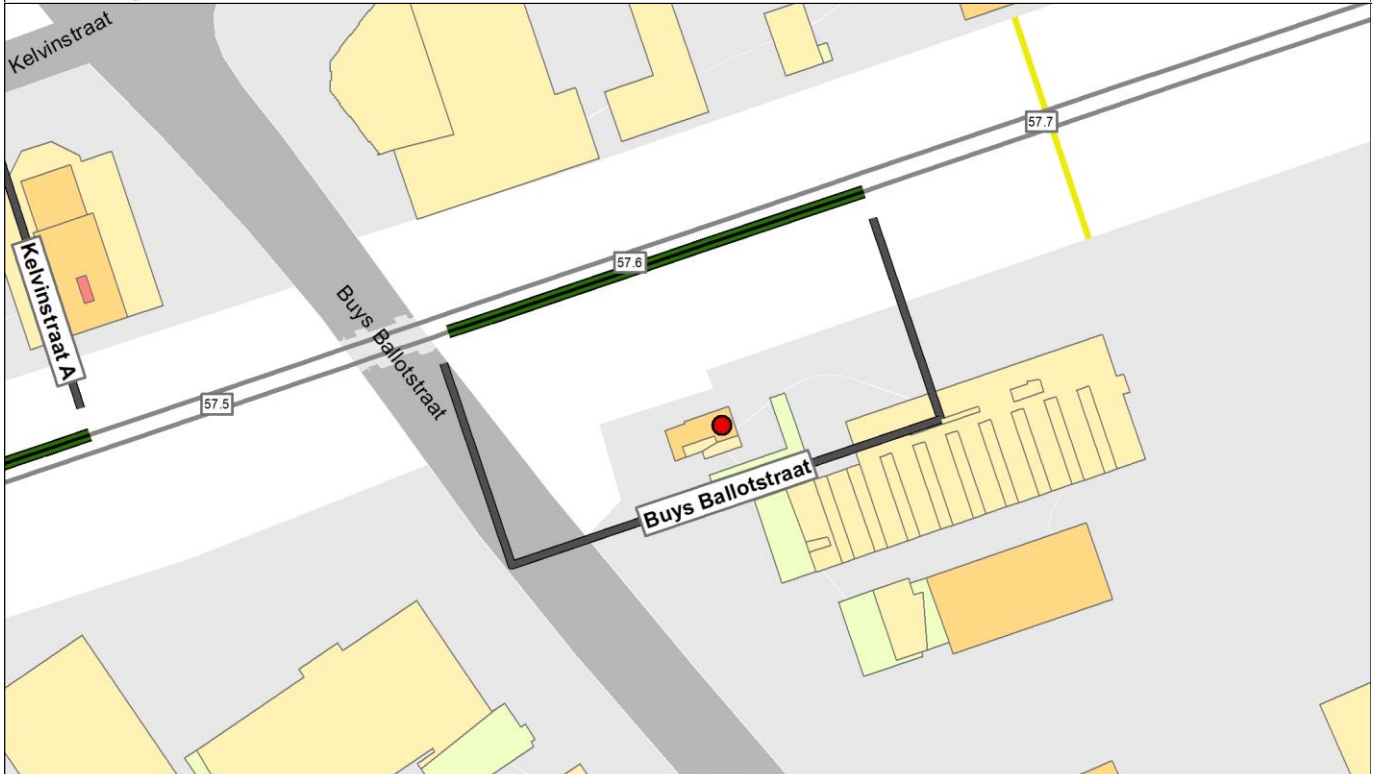
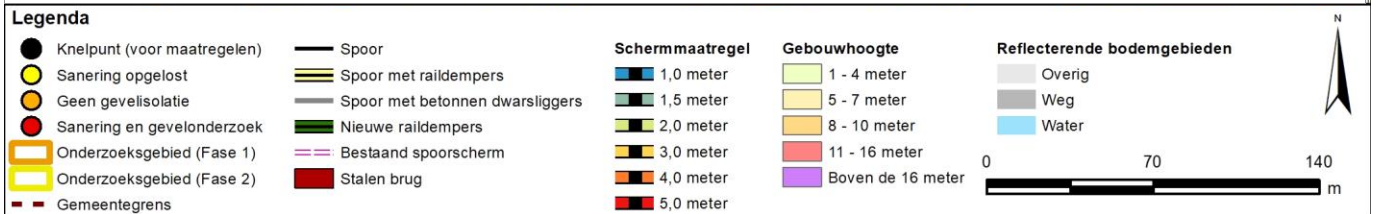
De onderstaande figuur geeft de clusters weer in de gemeente Wijchen.



Vervolgens zijn voor alle clusters binnen de gemeente Wijchen de maatregelen weergegeven. Daarbij is per cluster één plaatje opgenomen.

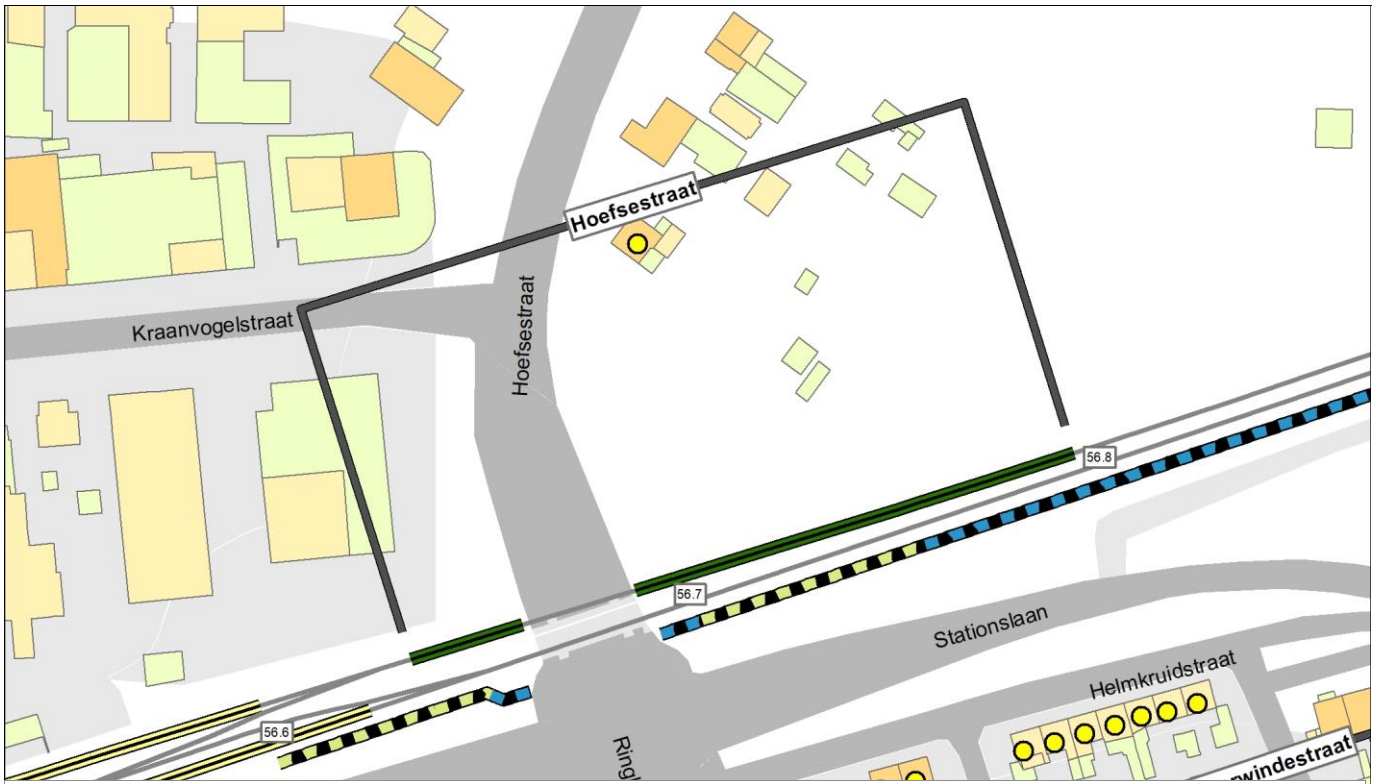


Gemeente Wijchen cluster Akkerwindestraat



Gemeente Wijchen cluster Buys Ballotstraat

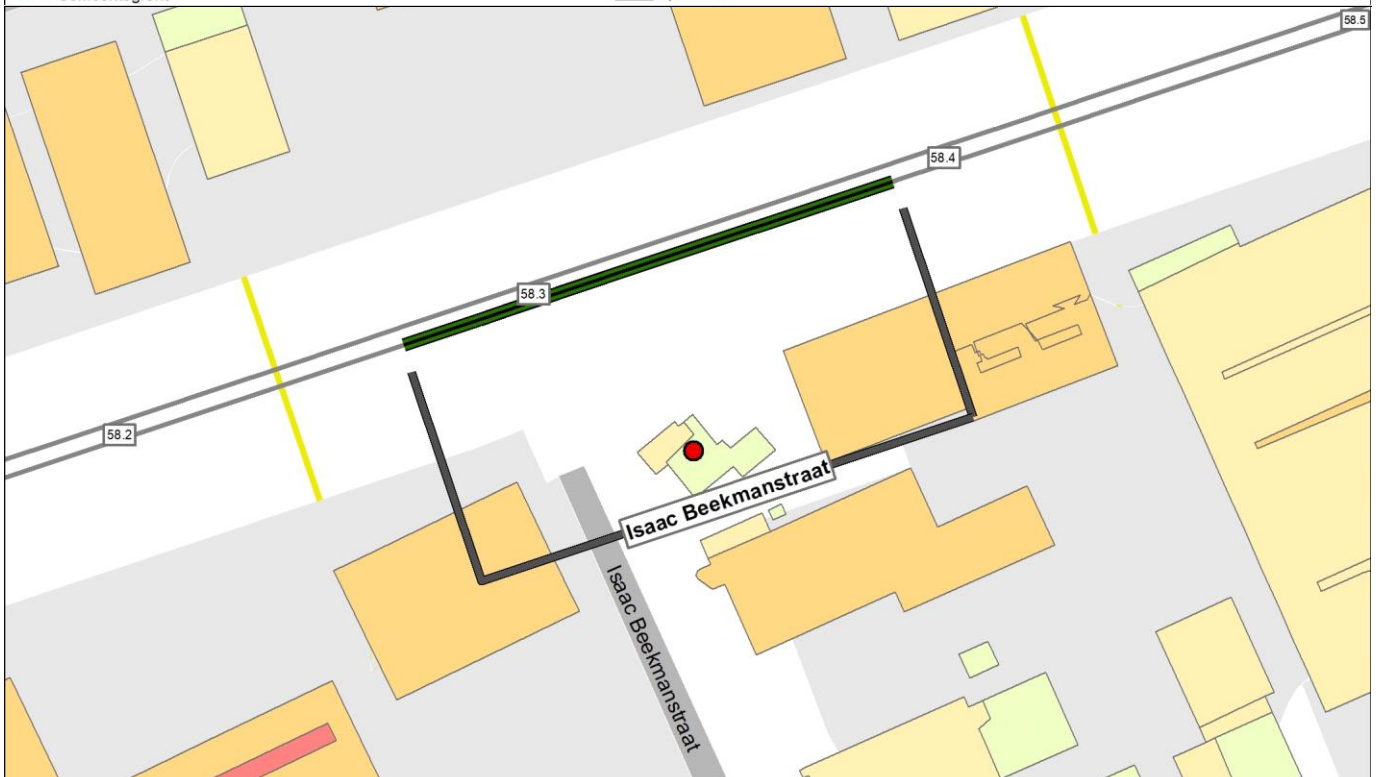





Gemeente Wijchen cluster Hoefsestraat

Legenda


● Knelpunt (voor maatregelen)	— Spoor	Schermmaatregel	Gebouwhoogte	Reflecterende bodemgebieden
● Sanering opgelost	— Spoor met raildempers	■ 1,0 meter	■ 1 - 4 meter	■ Overig
● Geen gevelisolatie	— Spoor met betonnen dwarsliggers	■ 1,5 meter	■ 5 - 7 meter	■ Weg
● Sanering en gevelonderzoek	— Nieuwe raildempers	■ 2,0 meter	■ 8 - 10 meter	■ Water
■ Onderzoeksgebied (Fase 1)	— Bestaand spooerscherm	■ 3,0 meter	■ 11 - 16 meter	
■ Onderzoeksgebied (Fase 2)	■ Stalen brug	■ 4,0 meter	■ Boven de 16 meter	
— Gemeentegrens		■ 5,0 meter		



Gemeente Wijchen cluster Isaac Beekmanstraat

Legenda

● Knelpunt (voor maatregelen)	— Spoor	Schermmaatregel	Gebouwhoogte	Reflecterende bodemgebieden
● Sanering opgelost	— Spoor met raildempers	■ 1,0 meter	■ 1 - 4 meter	■ Overig
● Geen gevelisolatie	— Spoor met betonnen dwarsliggers	■ 1,5 meter	■ 5 - 7 meter	■ Weg
● Sanering en gevelonderzoek	— Nieuwe raildempers	■ 2,0 meter	■ 8 - 10 meter	■ Water
■ Onderzoeksgebied (Fase 1)	— Bestaand spooerscherm	■ 3,0 meter	■ 11 - 16 meter	
■ Onderzoeksgebied (Fase 2)	■ Stalen brug	■ 4,0 meter	■ Boven de 16 meter	
— Gemeentegrens		■ 5,0 meter		

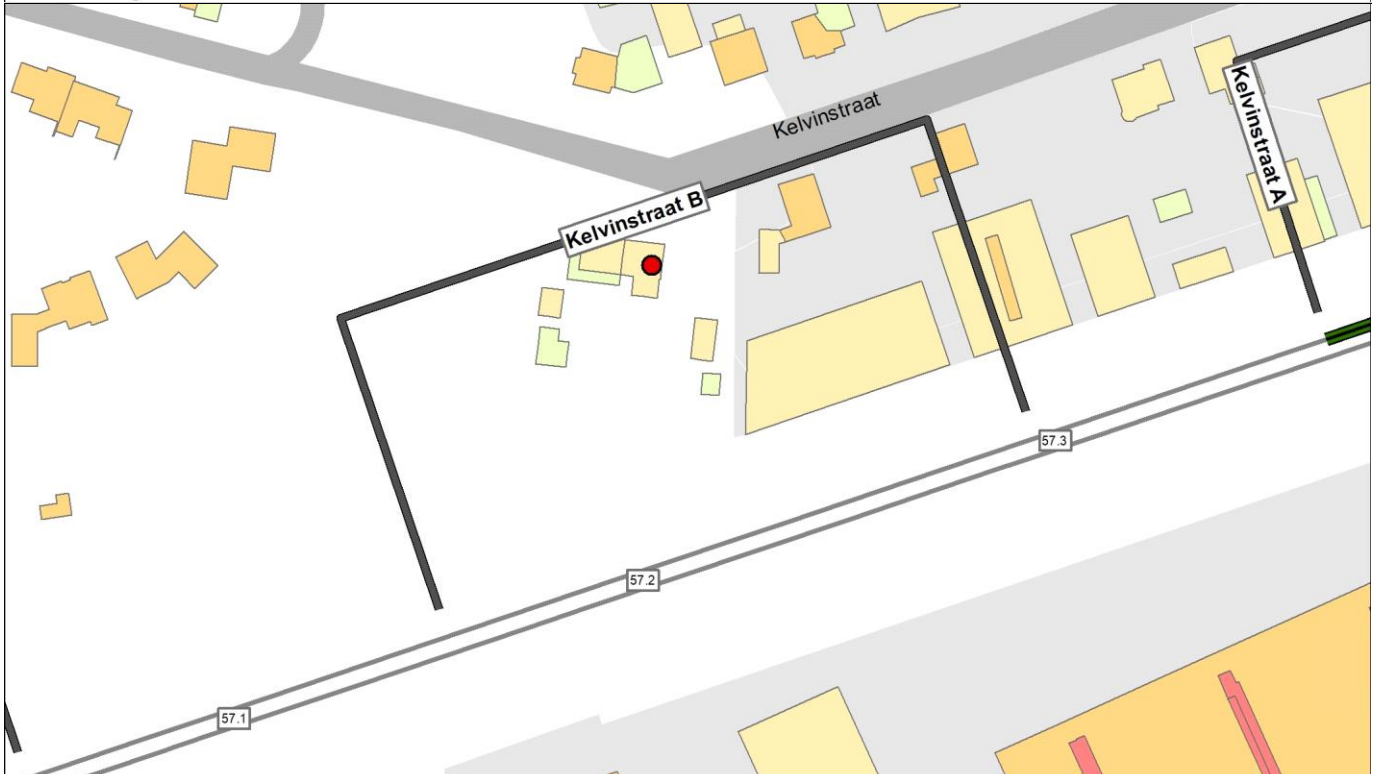




Gemeente Wijchen cluster Kelvinstraat A

Legenda

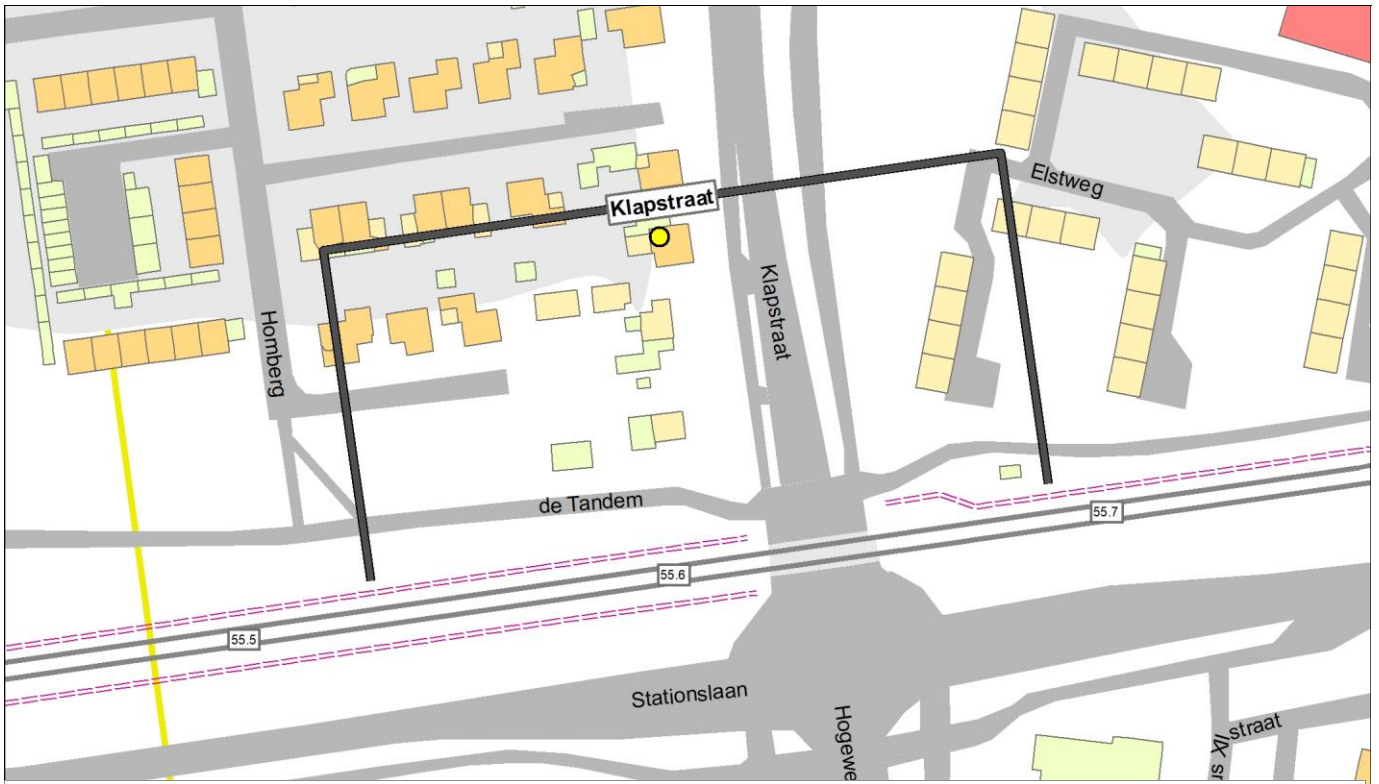
● Knelpunt (voor maatregelen)	— Spoor	Schermaatregel	Gebouwhoogte	Reflecterende bodemgebieden
● Sanering opgelost	— Spoor met raildempers	■ 1,0 meter	■ 1 - 4 meter	■ Overig
● Geen gevelisolatie	— Spoor met betonnen dwarsliggers	■ 1,5 meter	■ 5 - 7 meter	■ Weg
● Sanering en gevelonderzoek	— Nieuwe raildempers	■ 2,0 meter	■ 8 - 10 meter	■ Water
■ Onderzoekgebied (Fase 1)	— Bestaand spooorscherm	■ 3,0 meter	■ 11 - 16 meter	
■ Onderzoekgebied (Fase 2)	■ Stalen brug	■ 4,0 meter	■ Boven de 16 meter	
— Gemeentegrens		■ 5,0 meter		



Gemeente Wijchen cluster Kelvinstraat B

Legenda

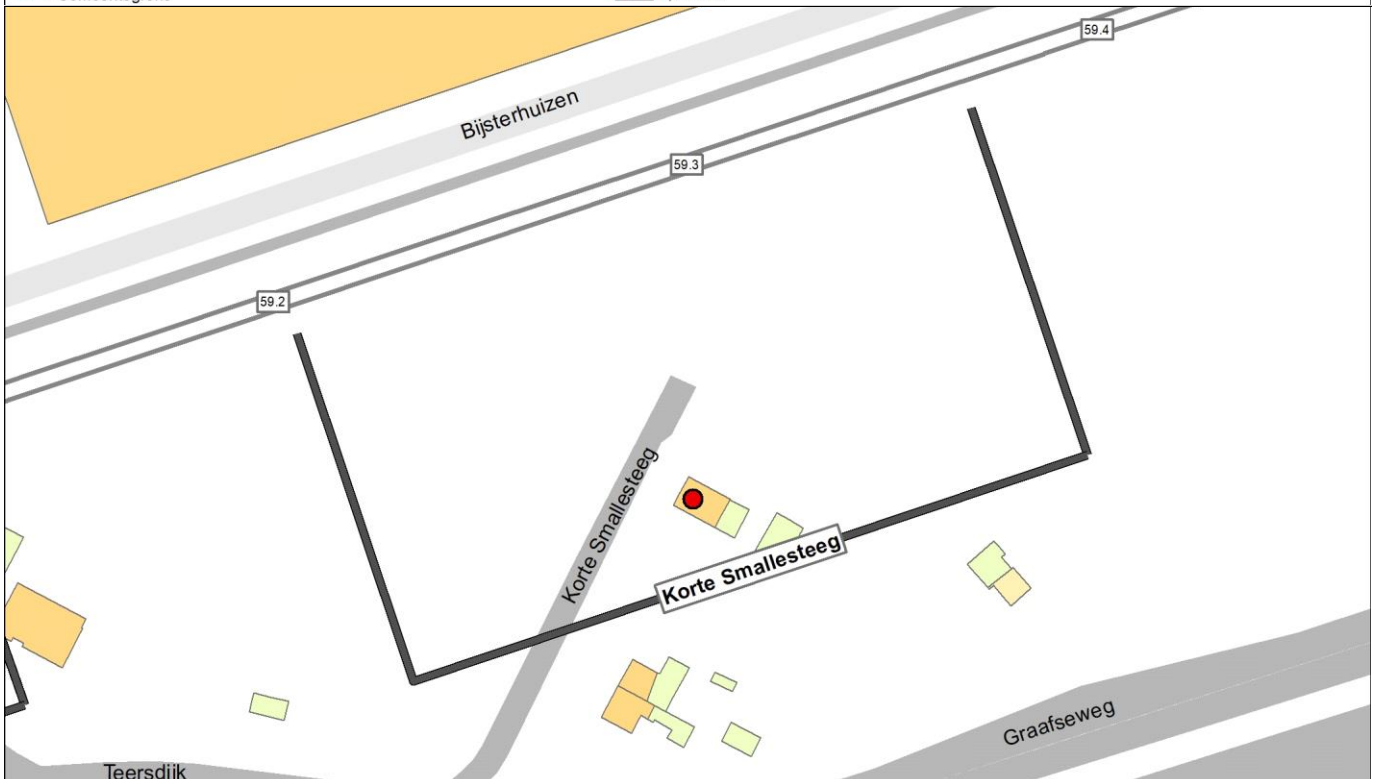

● Knelpunt (voor maatregelen)	— Spoor	Schermaatregel	Gebouwhoogte	Reflecterende bodemgebieden
● Sanering opgelost	— Spoor met raildempers	■ 1,0 meter	■ 1 - 4 meter	■ Overig
● Geen gevelisolatie	— Spoor met betonnen dwarsliggers	■ 1,5 meter	■ 5 - 7 meter	■ Weg
● Sanering en gevelonderzoek	— Nieuwe raildempers	■ 2,0 meter	■ 8 - 10 meter	■ Water
■ Onderzoekgebied (Fase 1)	— Bestaand spooorscherm	■ 3,0 meter	■ 11 - 16 meter	
■ Onderzoekgebied (Fase 2)	■ Stalen brug	■ 4,0 meter	■ Boven de 16 meter	
— Gemeentegrens		■ 5,0 meter		



Gemeente Wijchen cluster Klapstraat

Legenda


● Knelpunt (voor maatregelen)	— Spoor	Schermaatregel	Gebouwhoogte	Reflecterende bodemgebieden
● Sanering opgelost	— Spoor met raildempers	■ 1,0 meter	■ 1 - 4 meter	■ Overig
● Geen gevelisolatie	— Spoor met betonnen dwarsliggers	■ 1,5 meter	■ 5 - 7 meter	■ Weg
● Sanering en gevelonderzoek	— Nieuwe raildempers	■ 2,0 meter	■ 8 - 10 meter	■ Water
■ Onderzoeksgebied (Fase 1)	— Bestaand spooerscherm	■ 3,0 meter	■ 11 - 16 meter	
■ Onderzoeksgebied (Fase 2)	■ Stalen brug	■ 4,0 meter	■ Boven de 16 meter	
— Gemeentegrens		■ 5,0 meter		



Gemeente Wijchen cluster Korte Smallesteeg

Legenda

● Knelpunt (voor maatregelen)	— Spoor	Schermaatregel	Gebouwhoogte	Reflecterende bodemgebieden
● Sanering opgelost	— Spoor met raildempers	■ 1,0 meter	■ 1 - 4 meter	■ Overig
● Geen gevelisolatie	— Spoor met betonnen dwarsliggers	■ 1,5 meter	■ 5 - 7 meter	■ Weg
● Sanering en gevelonderzoek	— Nieuwe raildempers	■ 2,0 meter	■ 8 - 10 meter	■ Water
■ Onderzoeksgebied (Fase 1)	— Bestaand spooerscherm	■ 3,0 meter	■ 11 - 16 meter	
■ Onderzoeksgebied (Fase 2)	■ Stalen brug	■ 4,0 meter	■ Boven de 16 meter	
— Gemeentegrens		■ 5,0 meter		

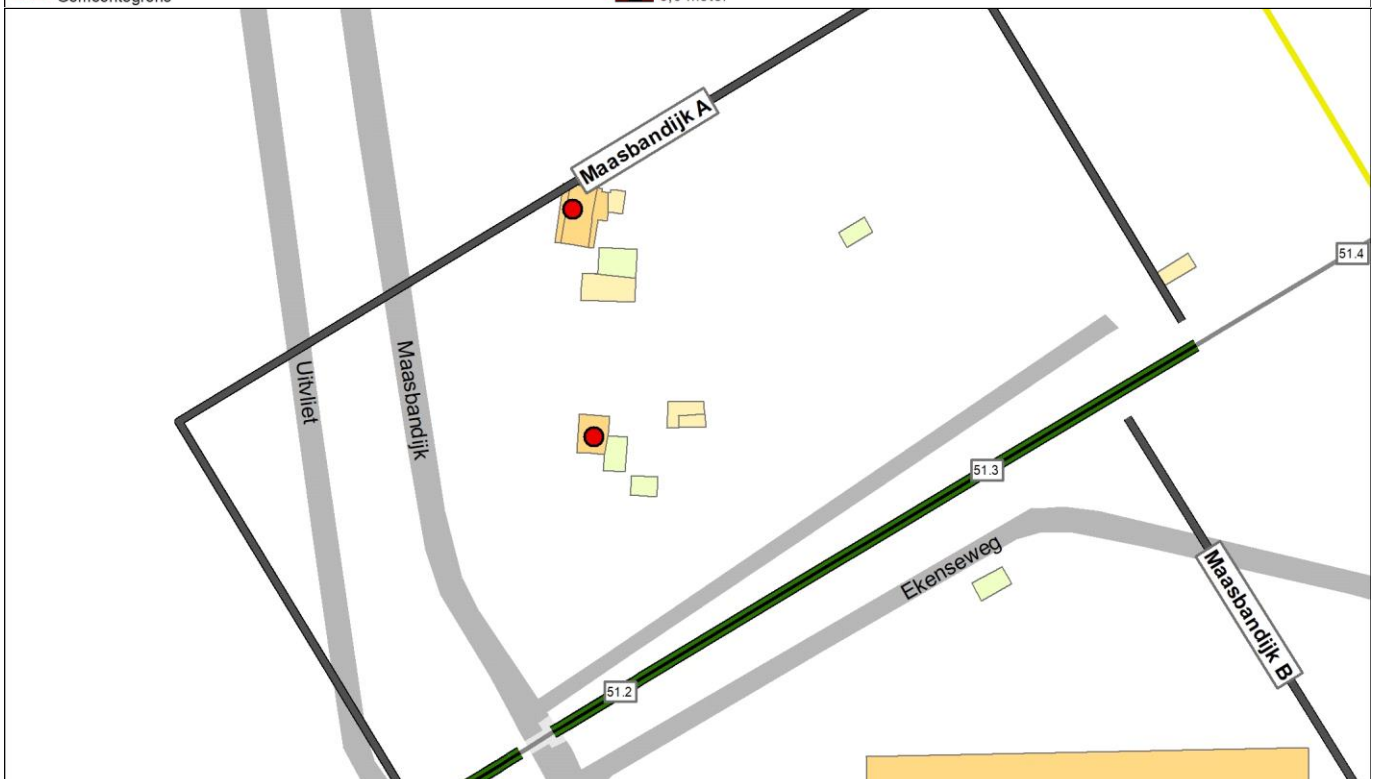




Gemeente Wijchen cluster Lagestraat

Legenda

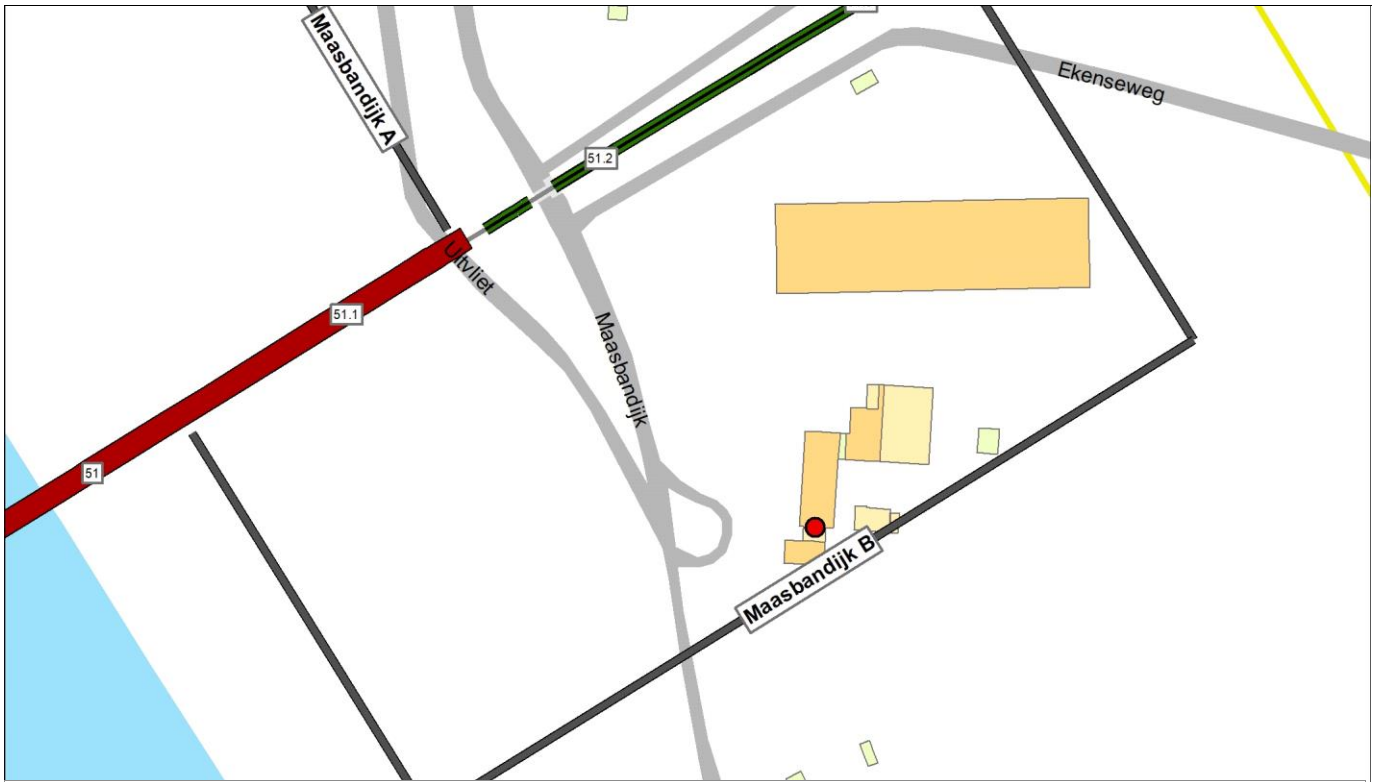
● Knelpunt (voor maatregelen)	— Spoor	Schermmaatregel	Gebouwhoogte	Reflecterende bodemgebieden
● Sanering opgelost	— Spoor met raildempers	■ 1,0 meter	■ 1 - 4 meter	■ Overig
● Geen gevelisolatie	— Spoor met betonnen dwarsliggers	■ 1,5 meter	■ 5 - 7 meter	■ Weg
● Sanering en gevelonderzoek	— Nieuwe raildempers	■ 2,0 meter	■ 8 - 10 meter	■ Water
■ Onderzoeksgebied (Fase 1)	— Bestaand spooerscherm	■ 3,0 meter	■ 11 - 16 meter	
■ Onderzoeksgebied (Fase 2)	■ Stalen brug	■ 4,0 meter	■ Boven de 16 meter	
— Gemeentegrens		■ 5,0 meter		



Gemeente Wijchen cluster Maasbandijk A

Legenda

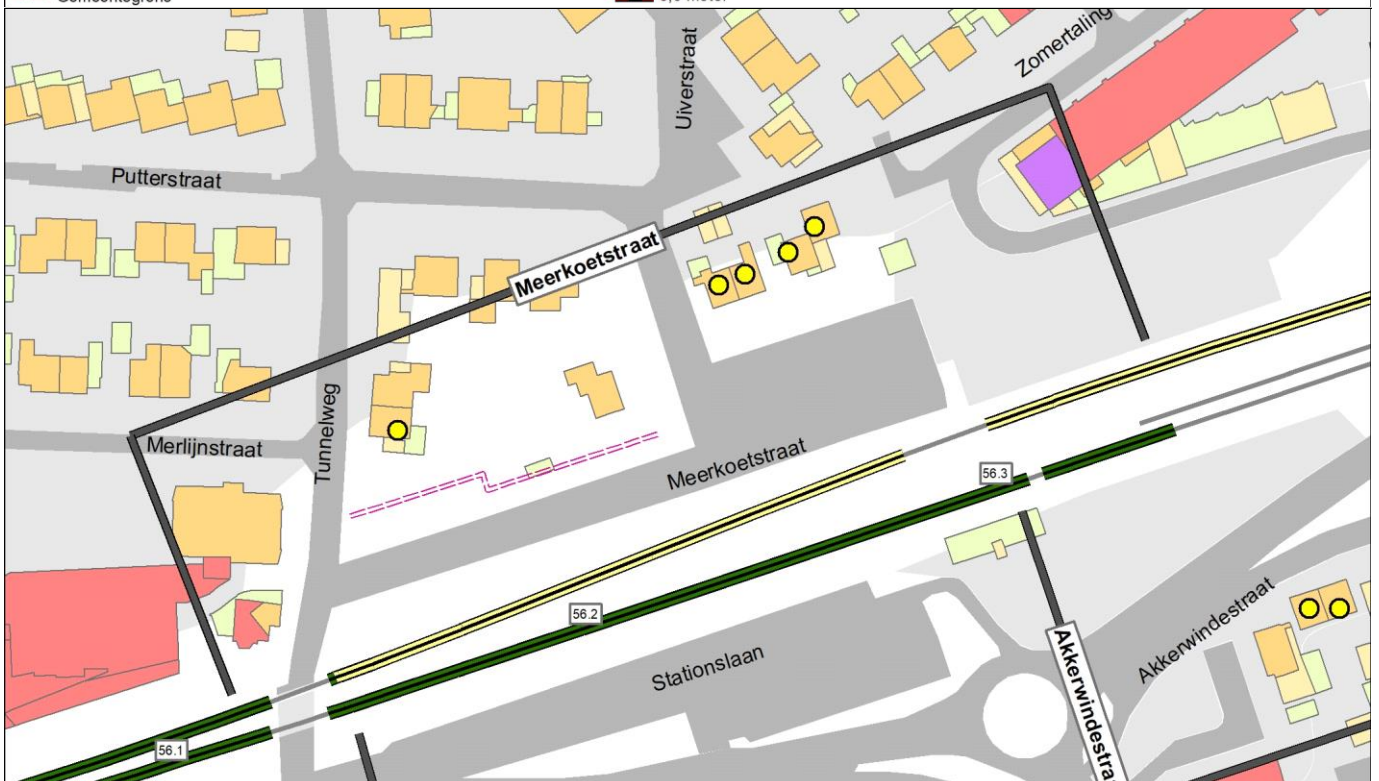
● Knelpunt (voor maatregelen)	— Spoor	Schermmaatregel	Gebouwhoogte	Reflecterende bodemgebieden
● Sanering opgelost	— Spoor met raildempers	■ 1,0 meter	■ 1 - 4 meter	■ Overig
● Geen gevelisolatie	— Spoor met betonnen dwarsliggers	■ 1,5 meter	■ 5 - 7 meter	■ Weg
● Sanering en gevelonderzoek	— Nieuwe raildempers	■ 2,0 meter	■ 8 - 10 meter	■ Water
■ Onderzoeksgebied (Fase 1)	— Bestaand spooerscherm	■ 3,0 meter	■ 11 - 16 meter	
■ Onderzoeksgebied (Fase 2)	■ Stalen brug	■ 4,0 meter	■ Boven de 16 meter	
— Gemeentegrens		■ 5,0 meter		



Gemeente Wijchen cluster Maasbandijk B

Legenda

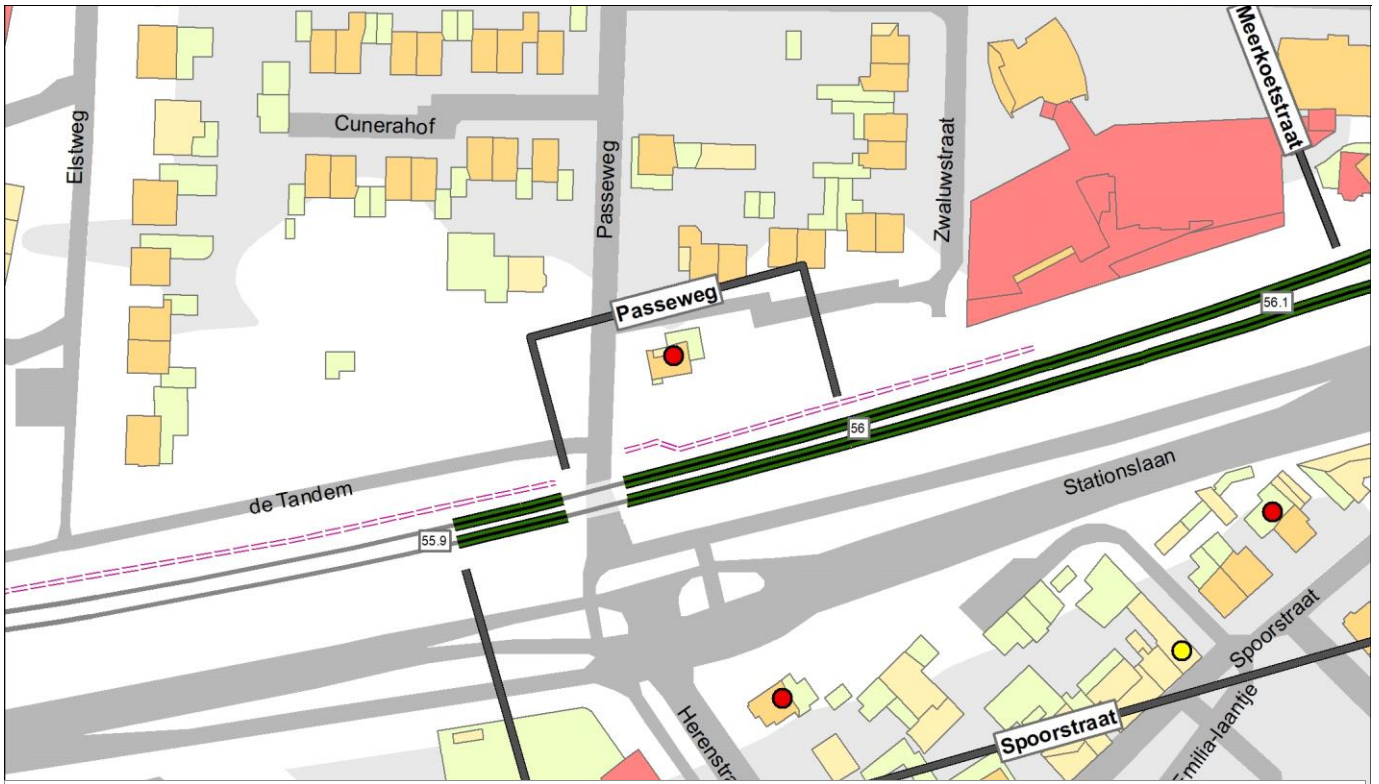
● Knelpunt (voor maatregelen)	— Spoor	Schermmaatregel	Gebouwhoogte	Reflecterende bodemgebieden
● Sanering opgelost	— Spoor met raildempers	■ 1,0 meter	■ 1 - 4 meter	■ Overig
● Geen gevelisolatie	— Spoor met betonnen dwarsliggers	■ 1,5 meter	■ 5 - 7 meter	■ Weg
● Sanering en gevelonderzoek	— Nieuwe raildempers	■ 2,0 meter	■ 8 - 10 meter	■ Water
■ Onderzoekgebied (Fase 1)	— Bestaand spooerscherm	■ 3,0 meter	■ 11 - 16 meter	
■ Onderzoekgebied (Fase 2)	■ Stalen brug	■ 4,0 meter	■ Boven de 16 meter	
— Gemeentegrens		■ 5,0 meter		



Gemeente Wijchen cluster Meerkoetstraat

Legenda


● Knelpunt (voor maatregelen)	— Spoor	Schermmaatregel	Gebouwhoogte	Reflecterende bodemgebieden
● Sanering opgelost	— Spoor met raildempers	■ 1,0 meter	■ 1 - 4 meter	■ Overig
● Geen gevelisolatie	— Spoor met betonnen dwarsliggers	■ 1,5 meter	■ 5 - 7 meter	■ Weg
● Sanering en gevelonderzoek	— Nieuwe raildempers	■ 2,0 meter	■ 8 - 10 meter	■ Water
■ Onderzoekgebied (Fase 1)	— Bestaand spooerscherm	■ 3,0 meter	■ 11 - 16 meter	
■ Onderzoekgebied (Fase 2)	■ Stalen brug	■ 4,0 meter	■ Boven de 16 meter	
— Gemeentegrens		■ 5,0 meter		



Gemeente Wijchen cluster Passeweg

Legenda


● Knelpunt (voor maatregelen)	— Spoor	Schermaatregel	Gebouwhoogte	Reflecterende bodemgebieden
● Sanering opgelost	— Spoor met raildempers	■ 1,0 meter	■ 1 - 4 meter	■ Overig
● Geen gevelisolatie	— Spoor met betonnen dwarsliggers	■ 1,5 meter	■ 5 - 7 meter	■ Weg
● Sanering en gevelonderzoek	— Nieuwe raildempers	■ 2,0 meter	■ 8 - 10 meter	■ Water
■ Onderzoeksgebied (Fase 1)	— Bestaand spooerscherm	■ 3,0 meter	■ 11 - 16 meter	
■ Onderzoeksgebied (Fase 2)	■ Stalen brug	■ 4,0 meter	■ Boven de 16 meter	
— Gemeentegrens		■ 5,0 meter		

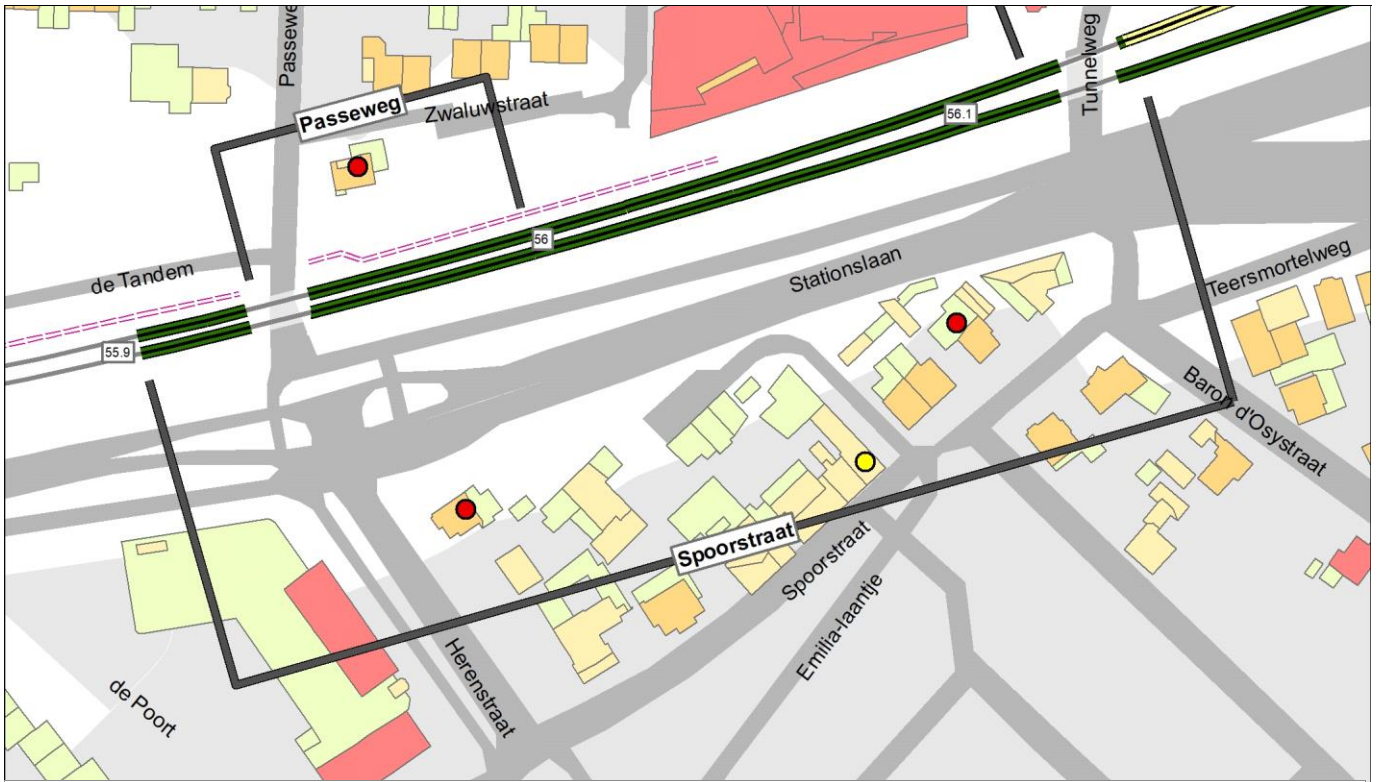


Gemeente Wijchen cluster Sleedoorweg

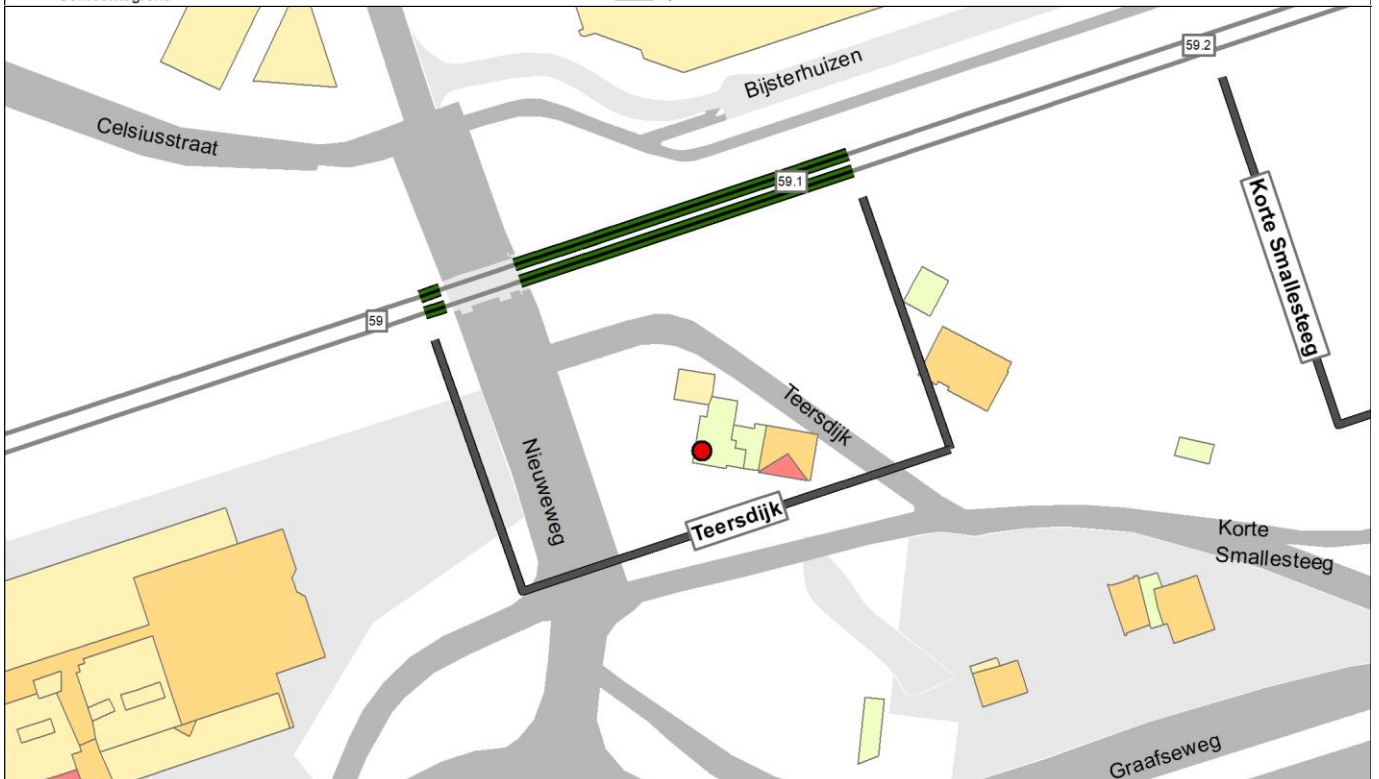
Legenda

● Knelpunt (voor maatregelen)	— Spoor	Schermaatregel	Gebouwhoogte	Reflecterende bodemgebieden
● Sanering opgelost	— Spoor met raildempers	■ 1,0 meter	■ 1 - 4 meter	■ Overig
● Geen gevelisolatie	— Spoor met betonnen dwarsliggers	■ 1,5 meter	■ 5 - 7 meter	■ Weg
● Sanering en gevelonderzoek	— Nieuwe raildempers	■ 2,0 meter	■ 8 - 10 meter	■ Water
■ Onderzoeksgebied (Fase 1)	— Bestaand spooerscherm	■ 3,0 meter	■ 11 - 16 meter	
■ Onderzoeksgebied (Fase 2)	■ Stalen brug	■ 4,0 meter	■ Boven de 16 meter	
— Gemeentegrens		■ 5,0 meter		





Gemeente Wijchen cluster Spoorstraat

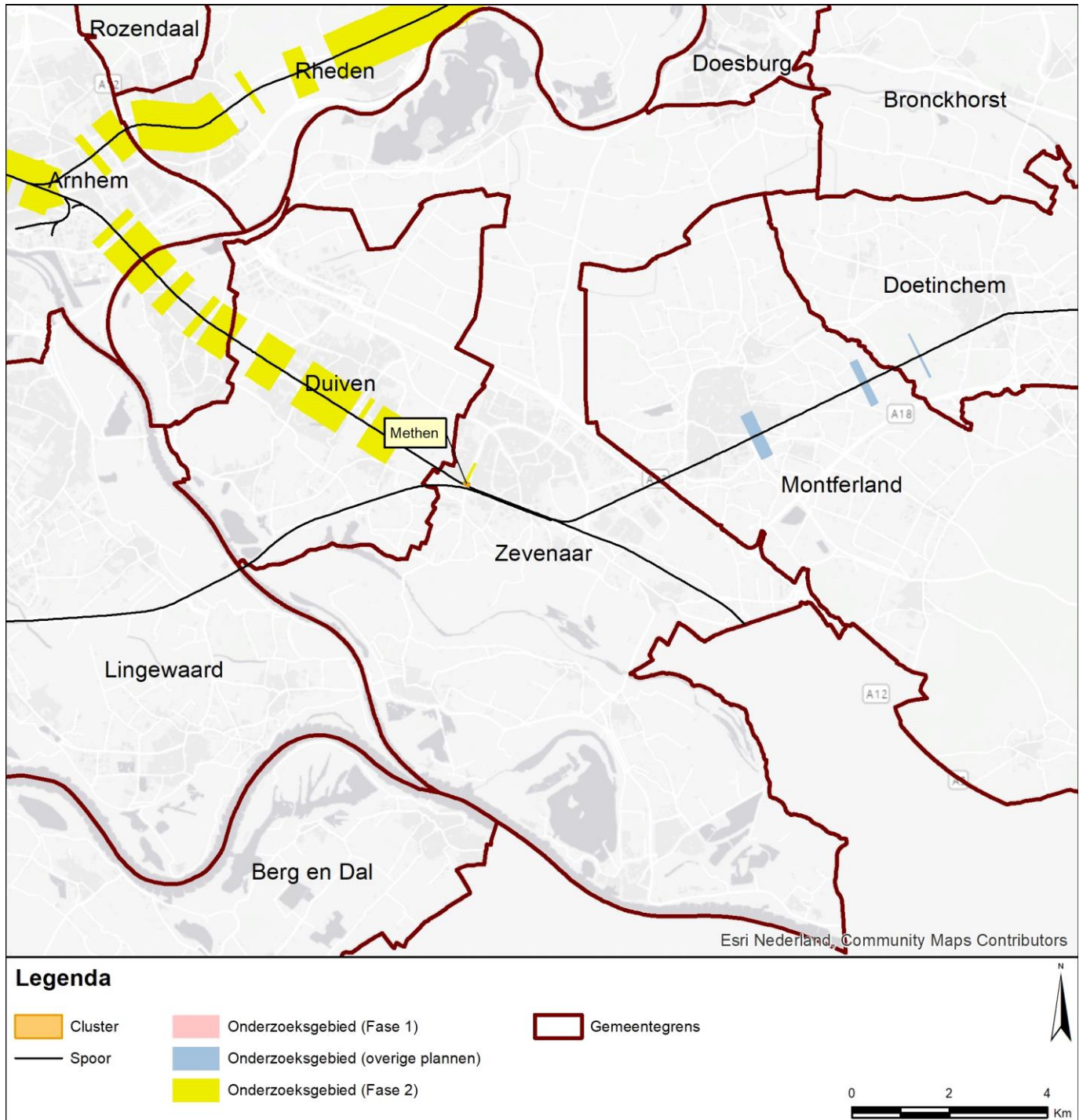


Gemeente Wijchen cluster Teersdijk

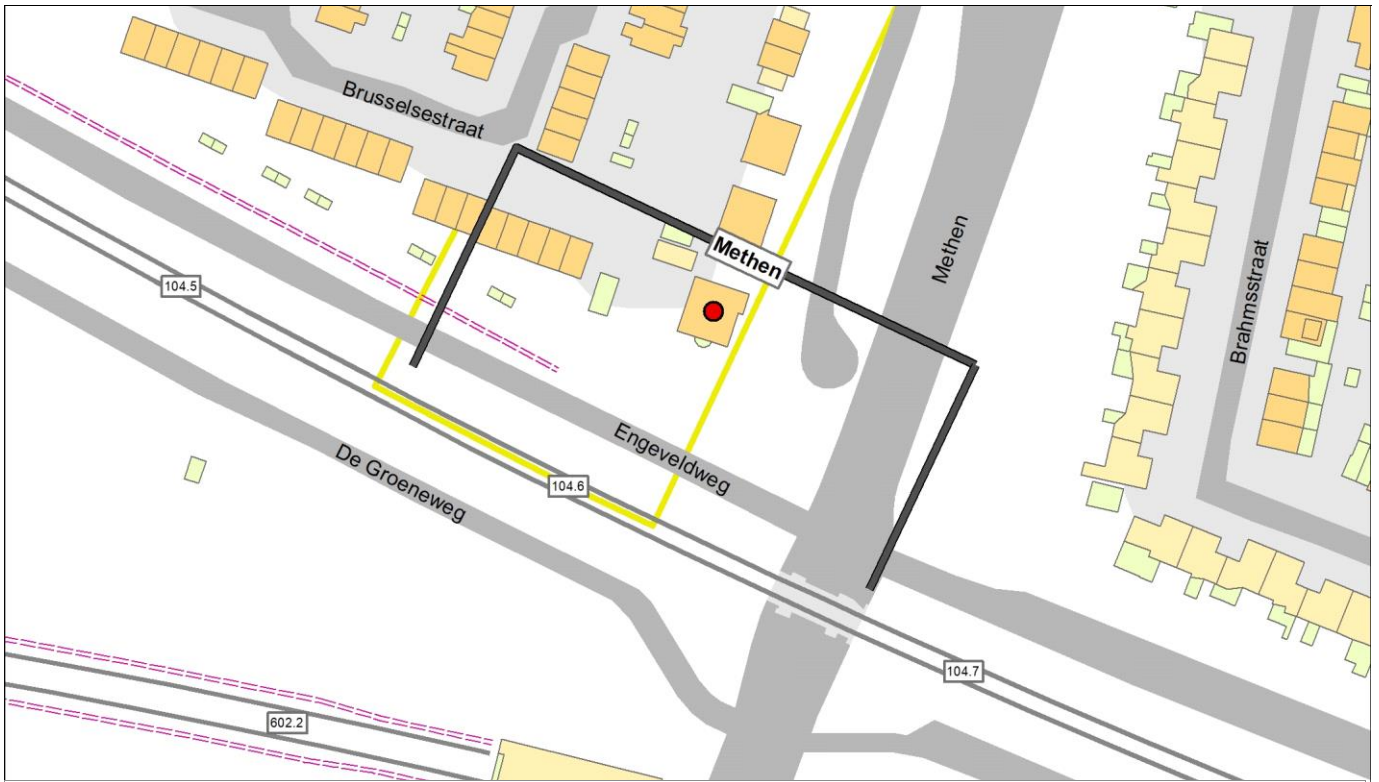


Gemeente Zevenaar

De onderstaande figuur geeft de clusters weer in de gemeente Zevenaar.



Vervolgens zijn voor alle clusters binnen de gemeente Zevenaar de maatregelen weergegeven. Daarbij is per cluster één plaatje opgenomen.



Gemeente Zevenaar cluster Methen

Legenda

● Knelpunt (voor maatregelen)	— Spoor	Schermmaatregel 1,0 meter	Gebouwhoogte 1 - 4 meter	Reflecterende bodemgebieden Overig
● Sanering opgelost	— Spoor met raildempers	Schermmaatregel 1,5 meter	Gebouwhoogte 5 - 7 meter	Reflecterende bodemgebieden Weg
● Geen gevelisolatie	— Spoor met betonnen dwarsliggers	Schermmaatregel 2,0 meter	Gebouwhoogte 8 - 10 meter	Reflecterende bodemgebieden Water
● Sanering en gevelonderzoek	— Nieuwe raildempers	Schermmaatregel 3,0 meter	Gebouwhoogte 11 - 16 meter	
Onderzoeksgebied (Fase 1)	— Bestaand spooerscherm	Schermmaatregel 4,0 meter	Gebouwhoogte Boven de 16 meter	
Onderzoeksgebied (Fase 2)	— Stalen brug	Schermmaatregel 5,0 meter		
Gemeentegrens				

