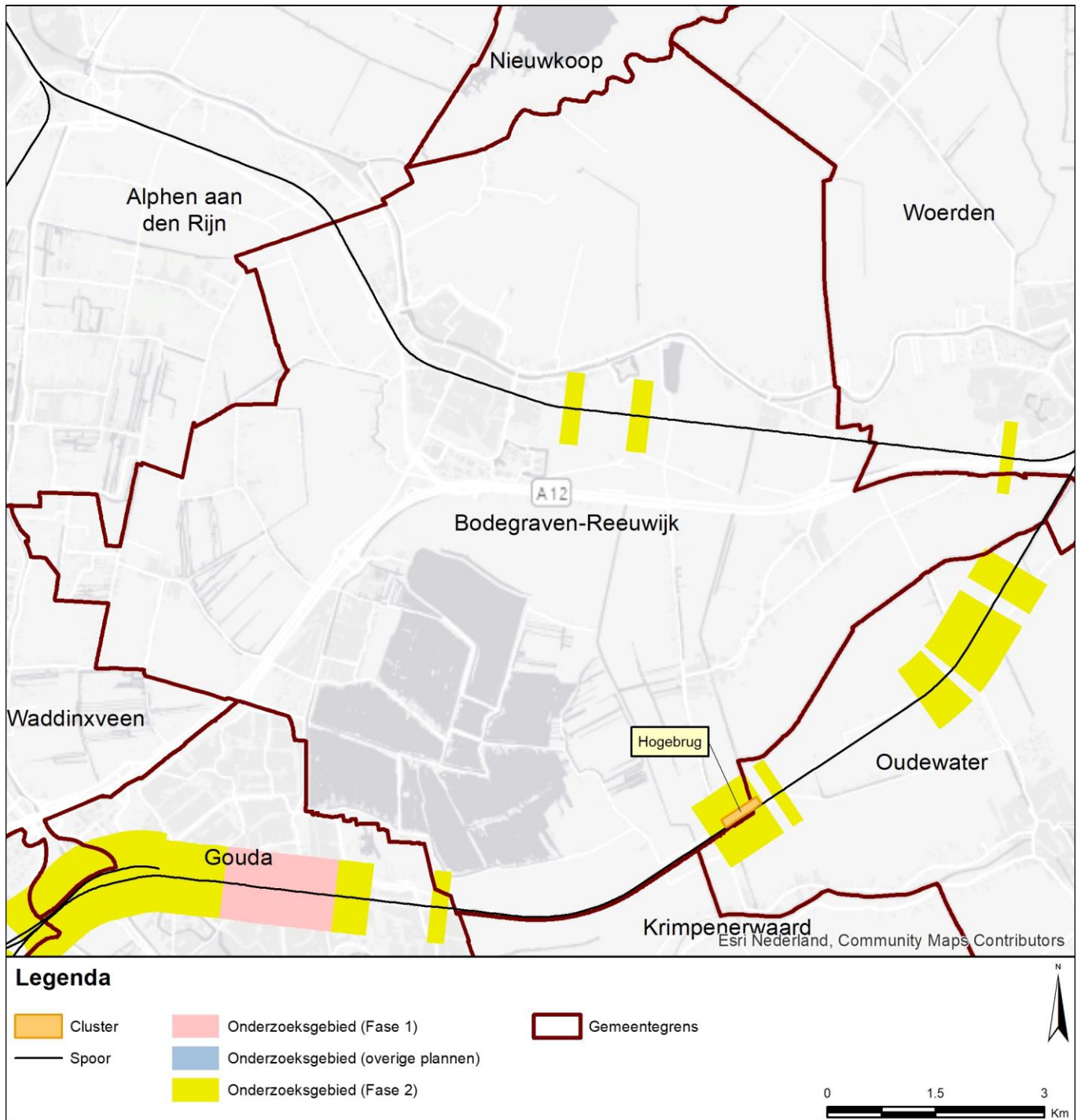
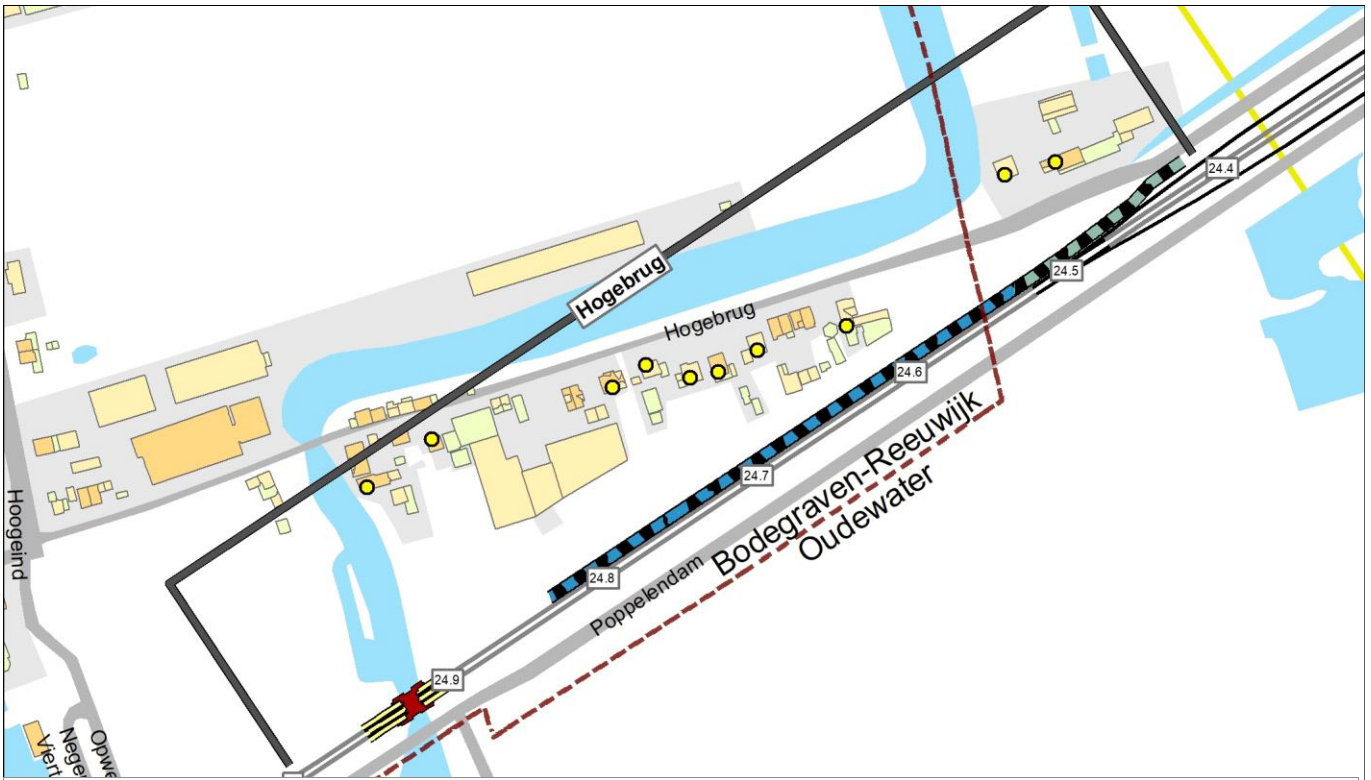


Gemeente Bodegraven-Reeuwijk

De onderstaande figuur geeft de clusters weer in de gemeente Bodegraven-Reeuwijk.



Vervolgens zijn voor alle clusters binnen de gemeente Bodegraven-Reeuwijk de maatregelen weergegeven. Daarbij is per cluster één plaatje opgenomen.



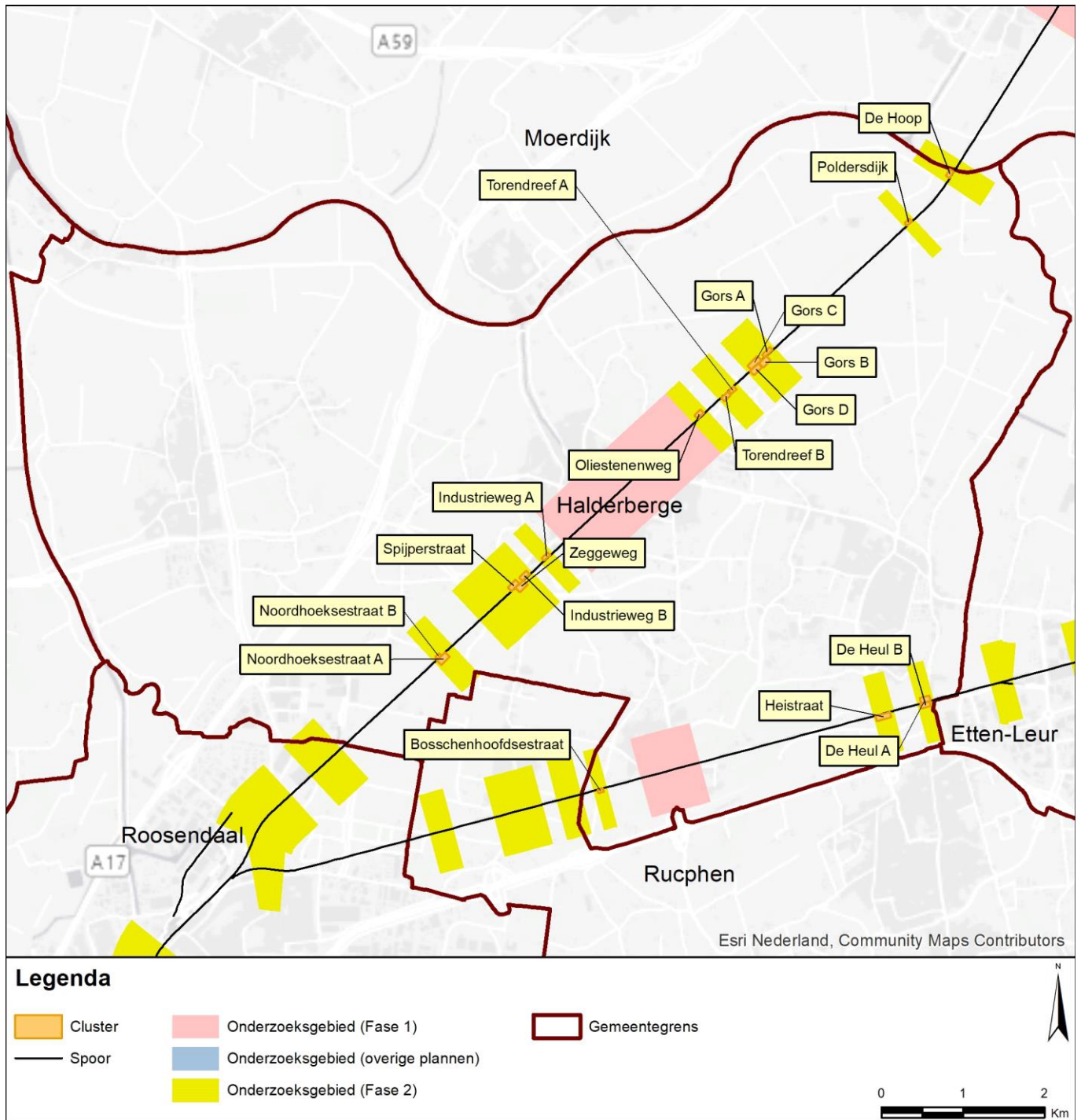
Gemeente Bodegraven-Reeuwijk cluster Hogebrug

Legenda

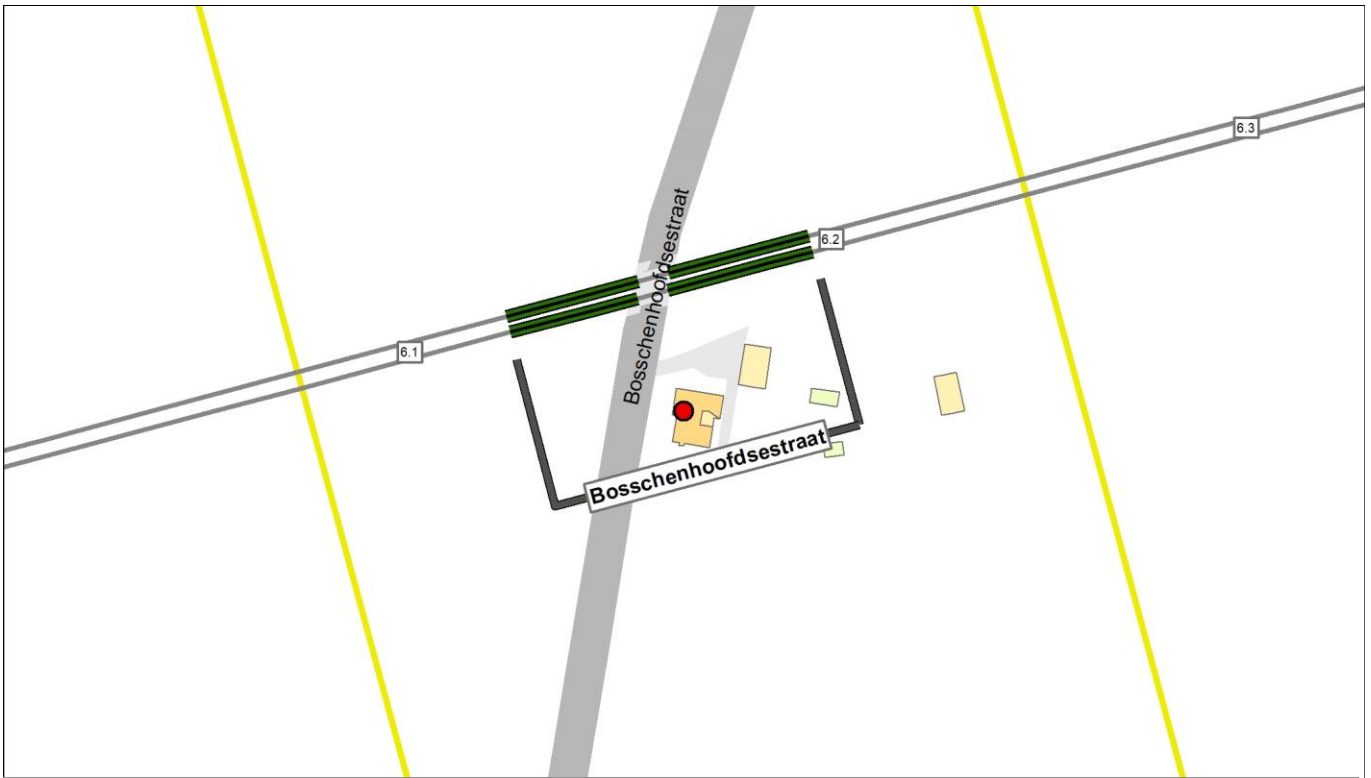
● Knelpunt (voor maatregelen)	— Spoor	Schermaatregel 1,0 meter	Gebouwhoogte 1 - 4 meter	Reflecterende bodemgebieden Overig
● Sanering opgelost	Spoor met raildempers	Schermaatregel 1,5 meter	Gebouwhoogte 5 - 7 meter	Reflecterende bodemgebieden Weg
● Geen gevelisolatie	Spoor met betonnen dwarsliggers	Schermaatregel 2,0 meter	Gebouwhoogte 8 - 10 meter	Reflecterende bodemgebieden Water
● Sanering en gevelonderzoek	Nieuwe raildempers	Schermaatregel 3,0 meter	Gebouwhoogte 11 - 16 meter	
Onderzoeksgebied (Fase 1)	Bestaand spooerscherm	Schermaatregel 4,0 meter	Gebouwhoogte Boven de 16 meter	
Onderzoeksgebied (Fase 2)	Stalen brug	Schermaatregel 5,0 meter		
Gemeentegrens				

Gemeente Halderberge

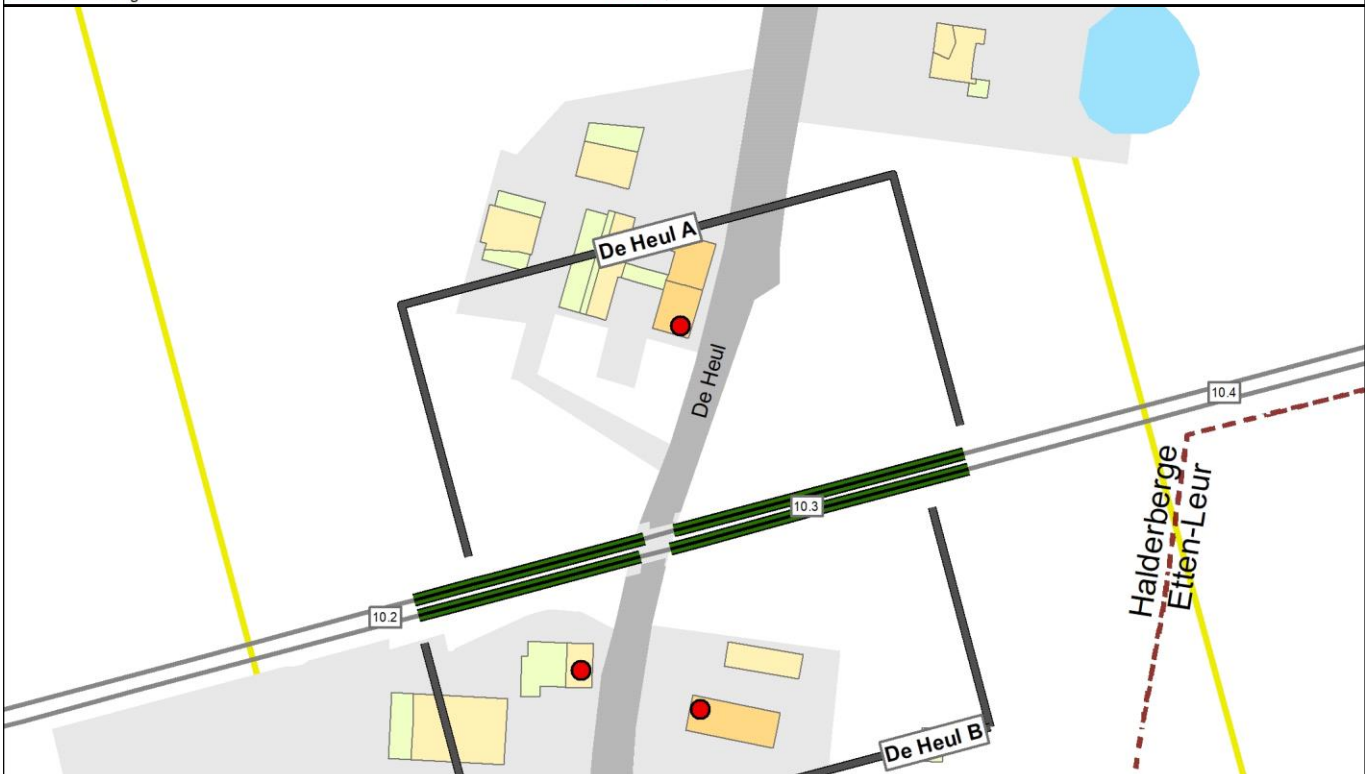
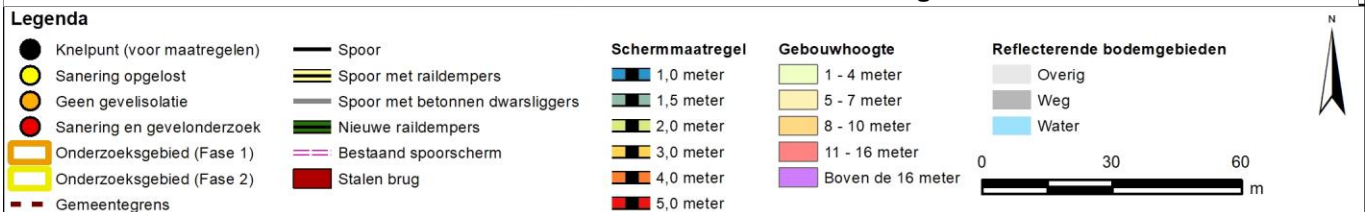
De onderstaande figuur geeft de clusters weer in de gemeente Halderberge.



Vervolgens zijn voor alle clusters binnen de gemeente Halderberge de maatregelen weergegeven. Daarbij is per cluster één plaatje opgenomen.



Gemeente Halderberge cluster Bosschenhoofdsestraat



Gemeente Halderberge cluster De Heul A



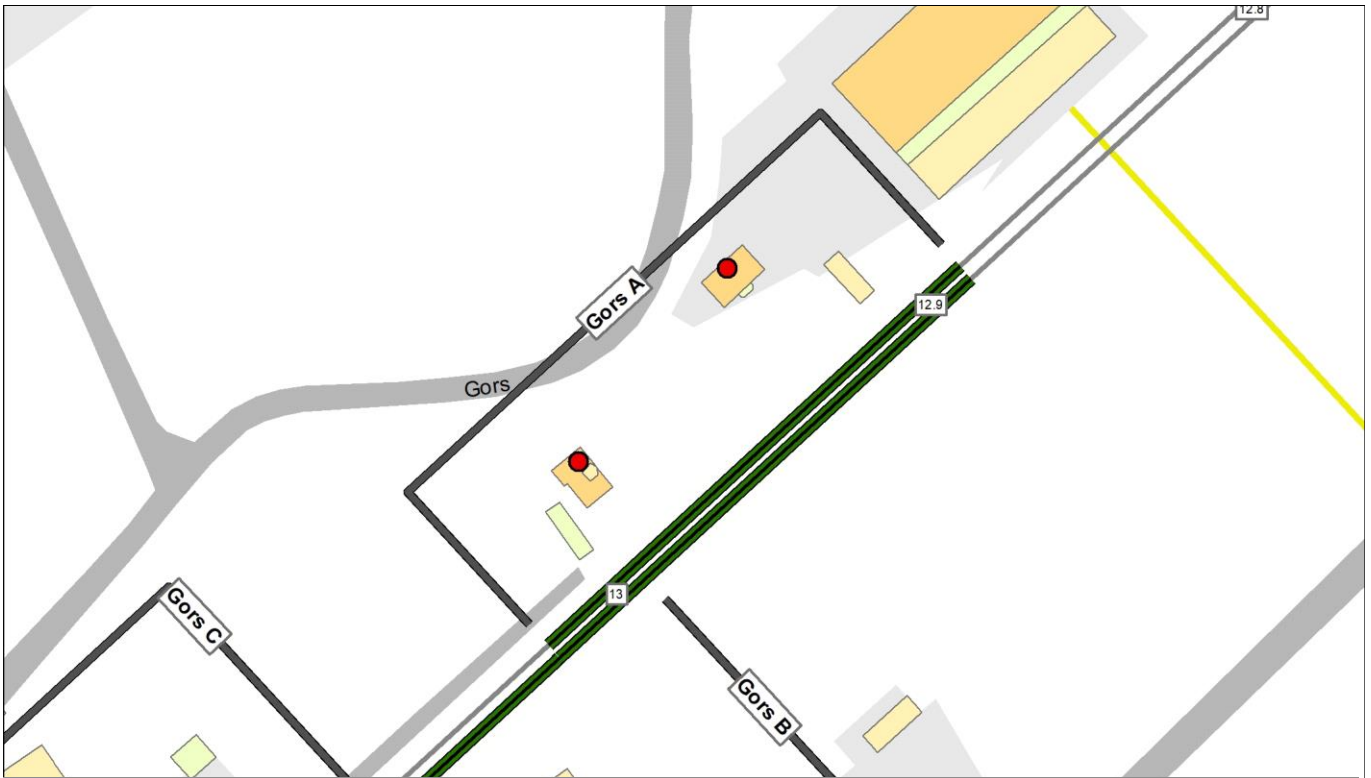


Gemeente Halderberge cluster De Heul B

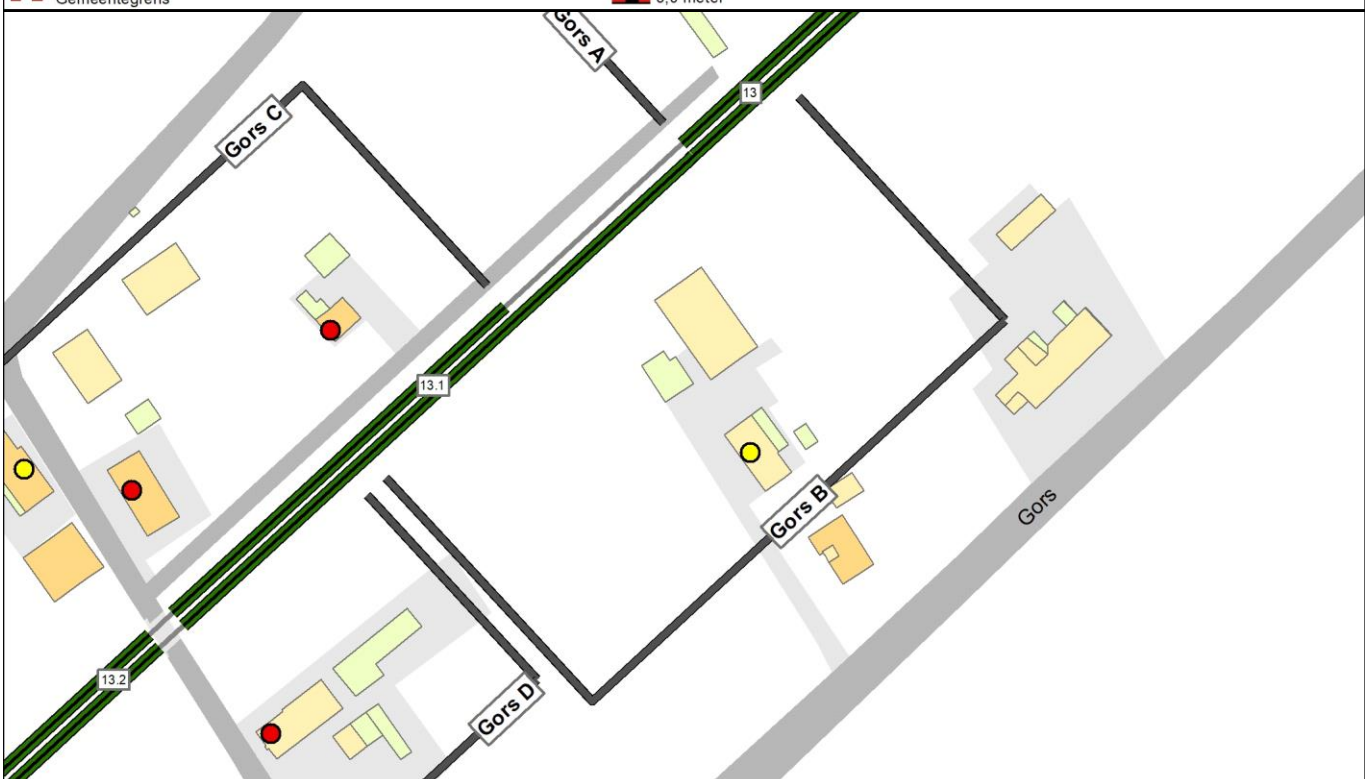


Gemeente Halderberge cluster De Hoop





Gemeente Halderberge cluster Gors A

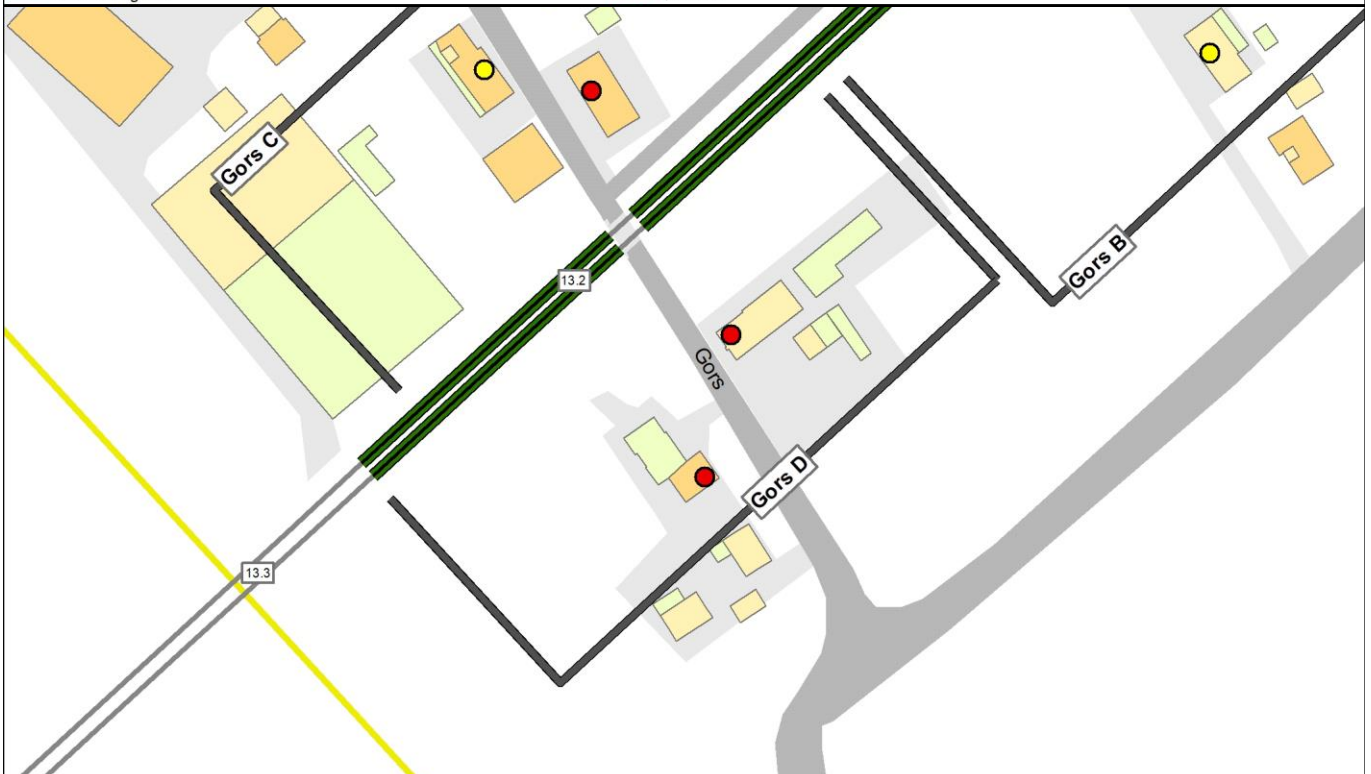


Gemeente Halderberge cluster Gors B





Gemeente Halderberge cluster Gors C



Gemeente Halderberge cluster Gors D





Gemeente Halderberge cluster Heistraat



Gemeente Halderberge cluster Industrieweg A





Gemeente Halderberge cluster Industrieweg B

Legenda

● Knelpunt (voor maatregelen)	— Spoor	Schermmaatregel	Gebouwhoogte	Reflecterende bodemgebieden
● Sanering opgelost	— Spoor met raildempers	■ 1,0 meter	■ 1 - 4 meter	■ Overig
● Geen gevelisolatie	— Spoor met betonnen dwarsliggers	■ 1,5 meter	■ 5 - 7 meter	■ Weg
● Sanering en gevelonderzoek	— Nieuwe raildempers	■ 2,0 meter	■ 8 - 10 meter	■ Water
■ Onderzoeksgebied (Fase 1)	— Bestaand spooerscherm	■ 3,0 meter	■ 11 - 16 meter	
■ Onderzoeksgebied (Fase 2)	■ Stalen brug	■ 4,0 meter	■ Boven de 16 meter	
— Gemeentegrens		■ 5,0 meter		



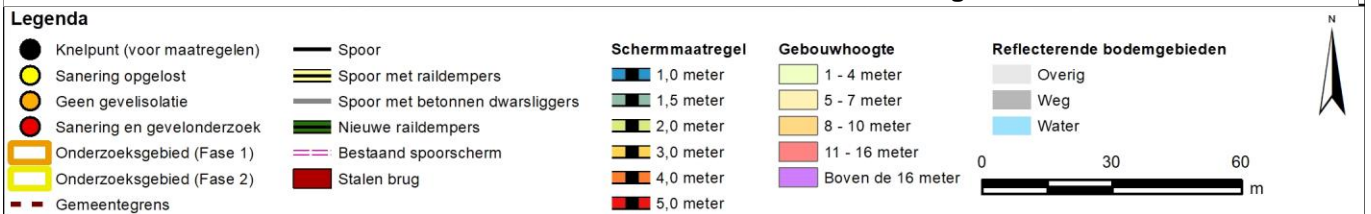
Gemeente Halderberge cluster Noordhoeksestraat A

Legenda

● Knelpunt (voor maatregelen)	— Spoor	Schermmaatregel	Gebouwhoogte	Reflecterende bodemgebieden
● Sanering opgelost	— Spoor met raildempers	■ 1,0 meter	■ 1 - 4 meter	■ Overig
● Geen gevelisolatie	— Spoor met betonnen dwarsliggers	■ 1,5 meter	■ 5 - 7 meter	■ Weg
● Sanering en gevelonderzoek	— Nieuwe raildempers	■ 2,0 meter	■ 8 - 10 meter	■ Water
■ Onderzoeksgebied (Fase 1)	— Bestaand spooerscherm	■ 3,0 meter	■ 11 - 16 meter	
■ Onderzoeksgebied (Fase 2)	■ Stalen brug	■ 4,0 meter	■ Boven de 16 meter	
— Gemeentegrens		■ 5,0 meter		

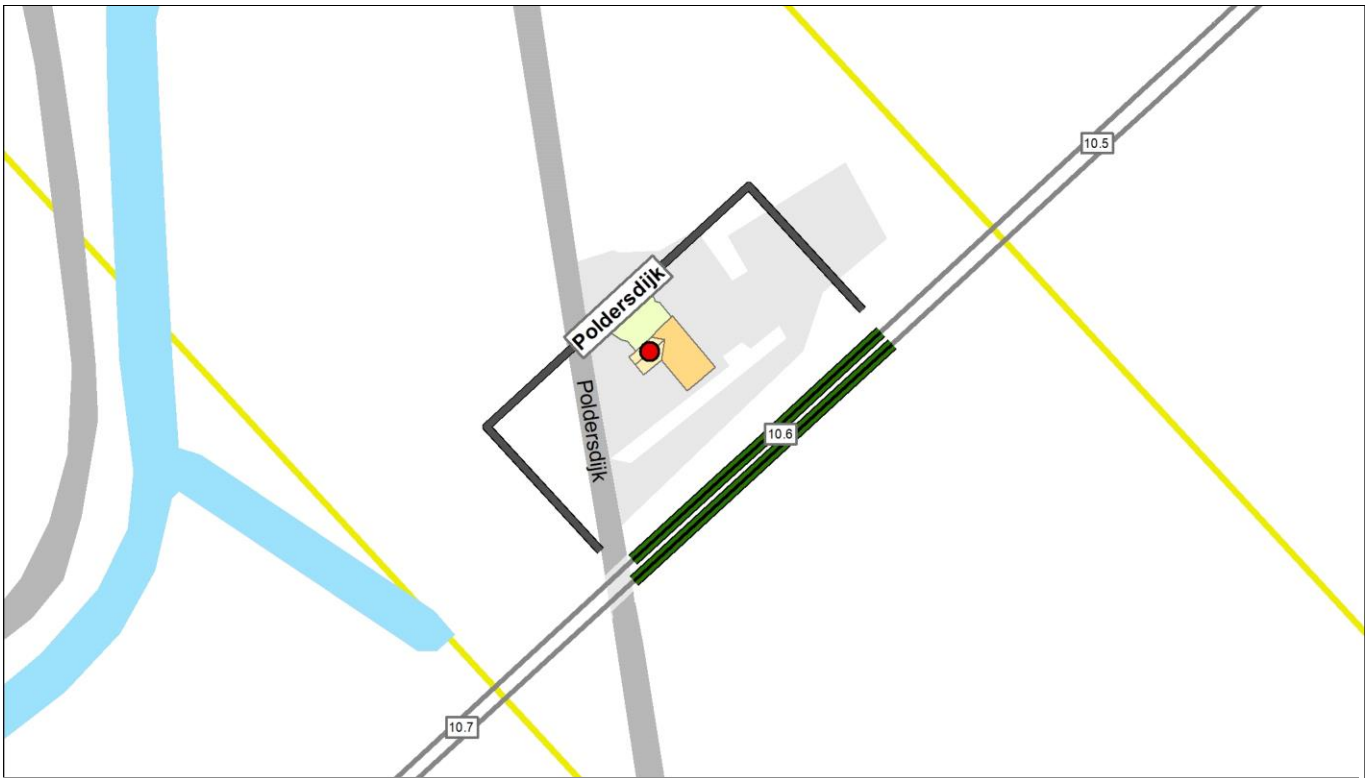


Gemeente Halderberge cluster Noordhoeksestraat B



Gemeente Halderberge cluster Oliestenenweg

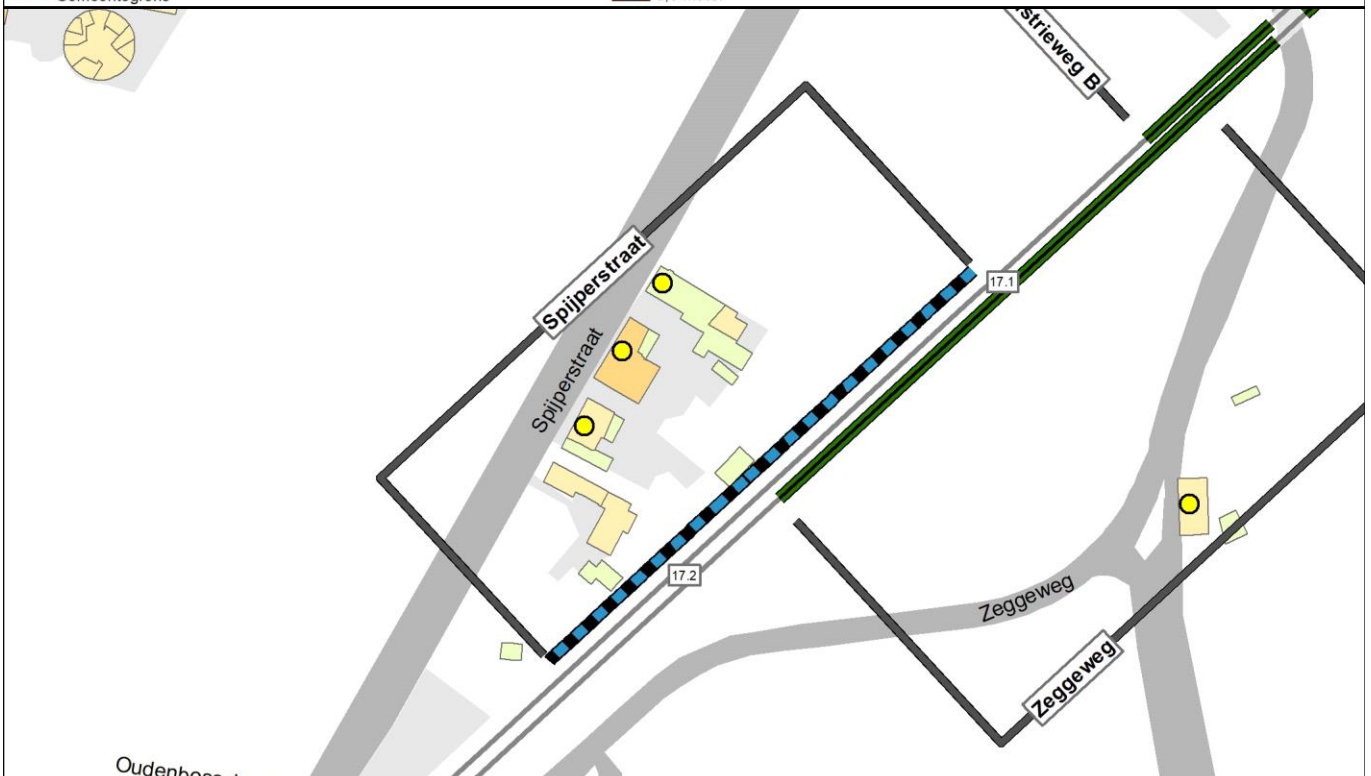




Gemeente Halderberge cluster Poldersdijk

Legenda

● Knelpunt (voor maatregelen)	— Spoor	Schermmaatregel	Gebouwhoogte	Reflecterende bodemgebieden
● Sanering opgelost	— Spoor met raildempers	■ 1,0 meter	■ 1 - 4 meter	■ Overig
● Geen gevelisolatie	— Spoor met betonnen dwarsliggers	■ 1,5 meter	■ 5 - 7 meter	■ Weg
● Sanering en gevelonderzoek	— Nieuwe raildempers	■ 2,0 meter	■ 8 - 10 meter	■ Water
■ Onderzoeksgebied (Fase 1)	— Bestaand spooerscherm	■ 3,0 meter	■ 11 - 16 meter	
■ Onderzoeksgebied (Fase 2)	■ Stalen brug	■ 4,0 meter	■ Boven de 16 meter	
— Gemeentegrens		■ 5,0 meter		



Gemeente Halderberge cluster Spijperstraat

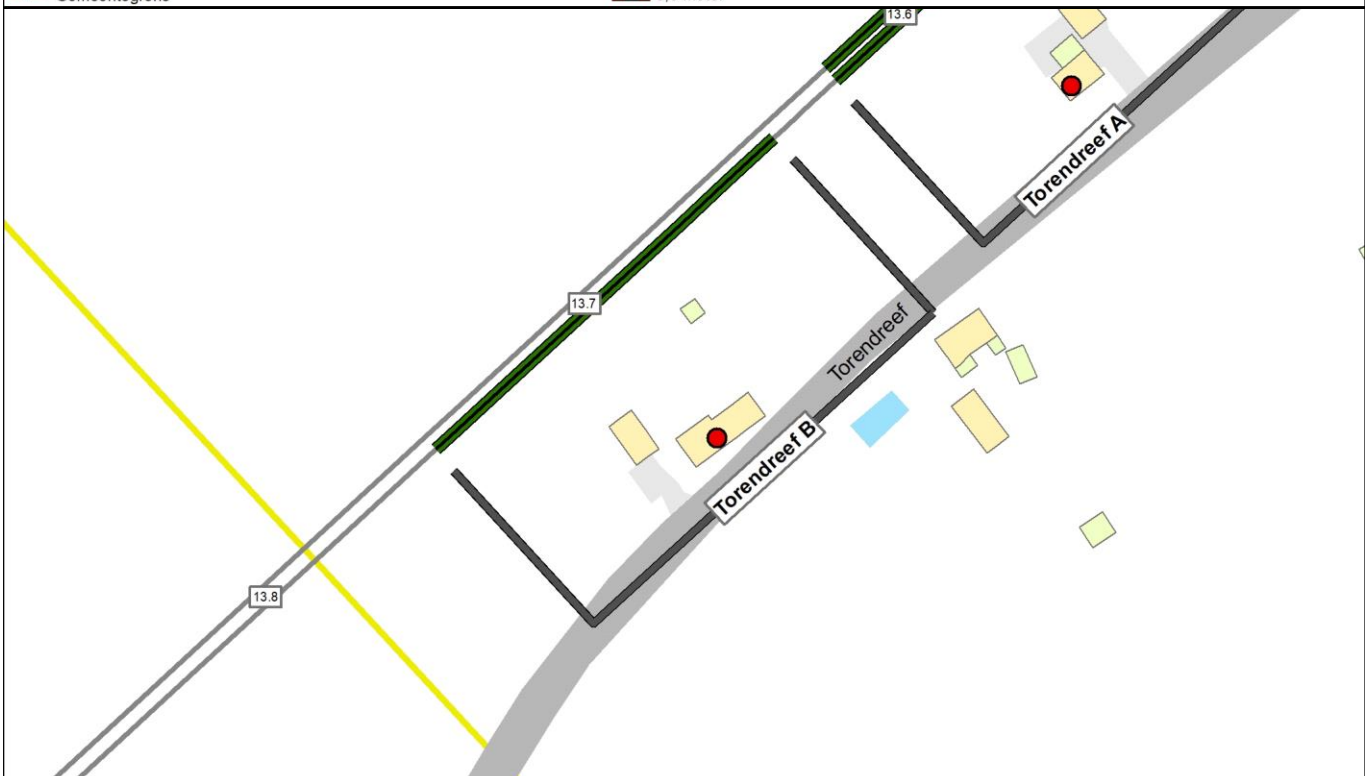
Legenda

● Knelpunt (voor maatregelen)	— Spoor	Schermmaatregel	Gebouwhoogte	Reflecterende bodemgebieden
● Sanering opgelost	— Spoor met raildempers	■ 1,0 meter	■ 1 - 4 meter	■ Overig
● Geen gevelisolatie	— Spoor met betonnen dwarsliggers	■ 1,5 meter	■ 5 - 7 meter	■ Weg
● Sanering en gevelonderzoek	— Nieuwe raildempers	■ 2,0 meter	■ 8 - 10 meter	■ Water
■ Onderzoeksgebied (Fase 1)	— Bestaand spooerscherm	■ 3,0 meter	■ 11 - 16 meter	
■ Onderzoeksgebied (Fase 2)	■ Stalen brug	■ 4,0 meter	■ Boven de 16 meter	
— Gemeentegrens		■ 5,0 meter		



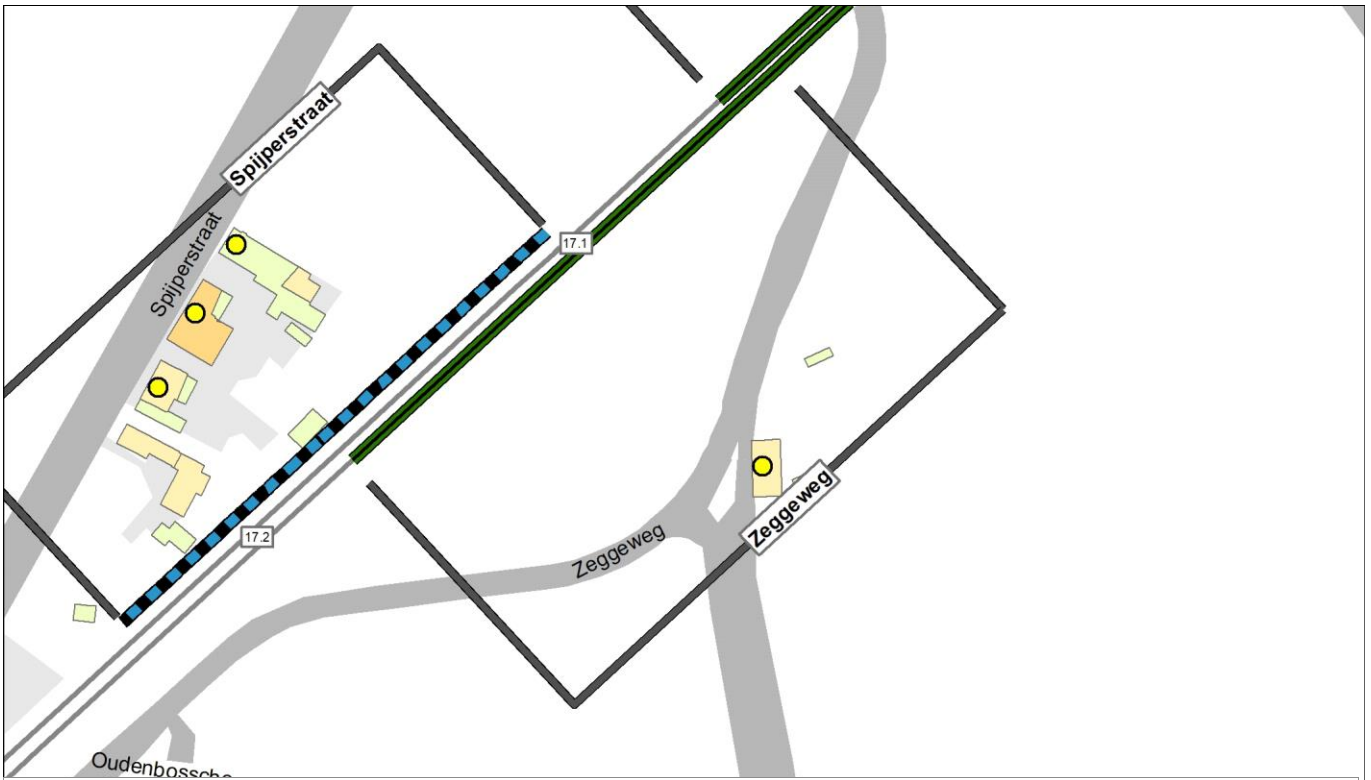


Gemeente Halderberge cluster Torendreef A



Gemeente Halderberge cluster Torendreef B





Gemeente Halderberge cluster Zeggeweg

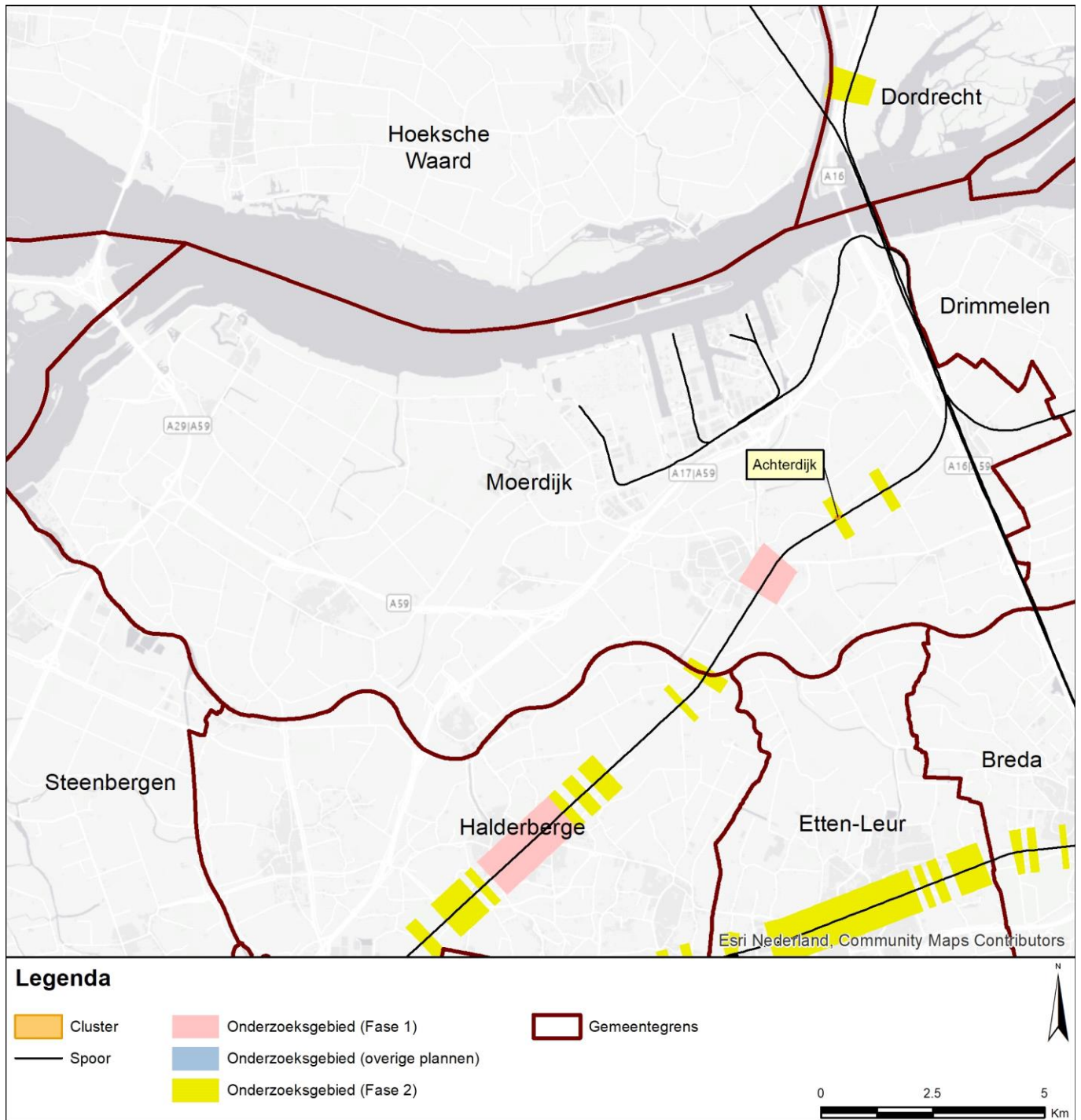
Legenda

● Knelpunt (voor maatregelen)	— Spoor	Schermmaatregel	Gebouwhoogte	Reflecterende bodemgebieden
● Sanering opgelost	— Spoor met raildempers	■ 1,0 meter	■ 1 - 4 meter	■ Overig
● Geen gevelisolatie	— Spoor met betonnen dwarsliggers	■ 1,5 meter	■ 5 - 7 meter	■ Weg
● Sanering en gevelonderzoek	— Nieuwe raildempers	■ 2,0 meter	■ 8 - 10 meter	■ Water
■ Onderzoeksgebied (Fase 1)	— Bestaand spooerscherm	■ 3,0 meter	■ 11 - 16 meter	
■ Onderzoeksgebied (Fase 2)	■ Stalen brug	■ 4,0 meter	■ Boven de 16 meter	
■ Gemeentegrens		■ 5,0 meter		



Gemeente Moerdijk

De onderstaande figuur geeft de clusters weer in de gemeente Moerdijk.



Vervolgens zijn voor alle clusters binnen de gemeente Moerdijk de maatregelen weergegeven. Daarbij is per cluster één plaatje opgenomen.



Gemeente Moerdijk cluster Achterdijk

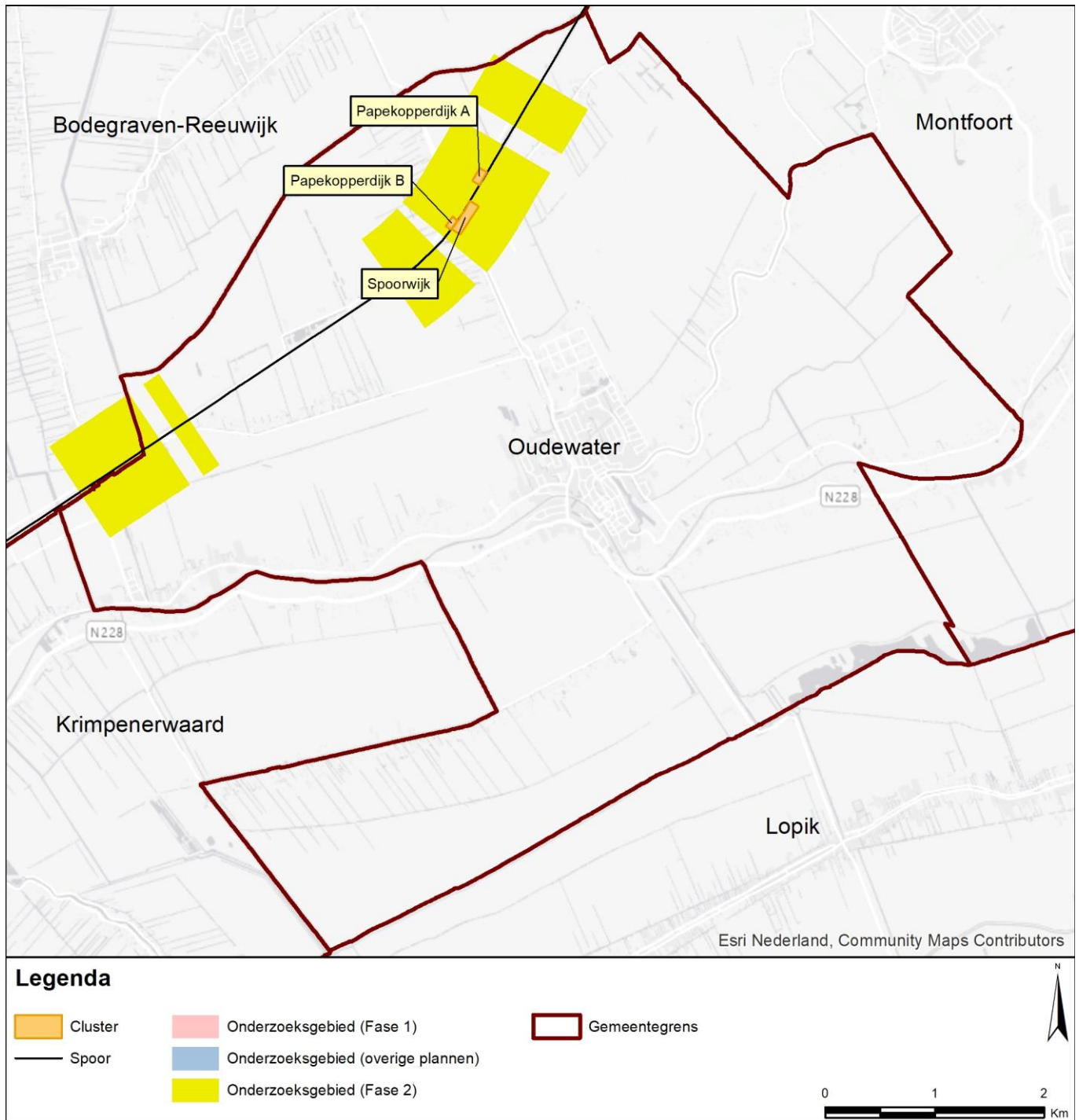
Legenda

● Knelpunt (voor maatregelen)	— Spoor	Schermmaatregel	Gebouwhoogte	Reflecterende bodemgebieden
● Sanering opgelost	— Spoor met raildempers	■ 1,0 meter	■ 1 - 4 meter	■ Overig
● Geen geveelisolatie	— Spoor met betonnen dwarsliggers	■ 1,5 meter	■ 5 - 7 meter	■ Weg
● Sanering en gevelonderzoek	— Nieuwe raildempers	■ 2,0 meter	■ 8 - 10 meter	■ Water
■ Onderzoekgebied (Fase 1)	— Bestaand spooerscherm	■ 3,0 meter	■ 11 - 16 meter	
■ Onderzoekgebied (Fase 2)	■ Stalen brug	■ 4,0 meter	■ Boven de 16 meter	
■ Gemeentegrens		■ 5,0 meter		



Gemeente Oudewater

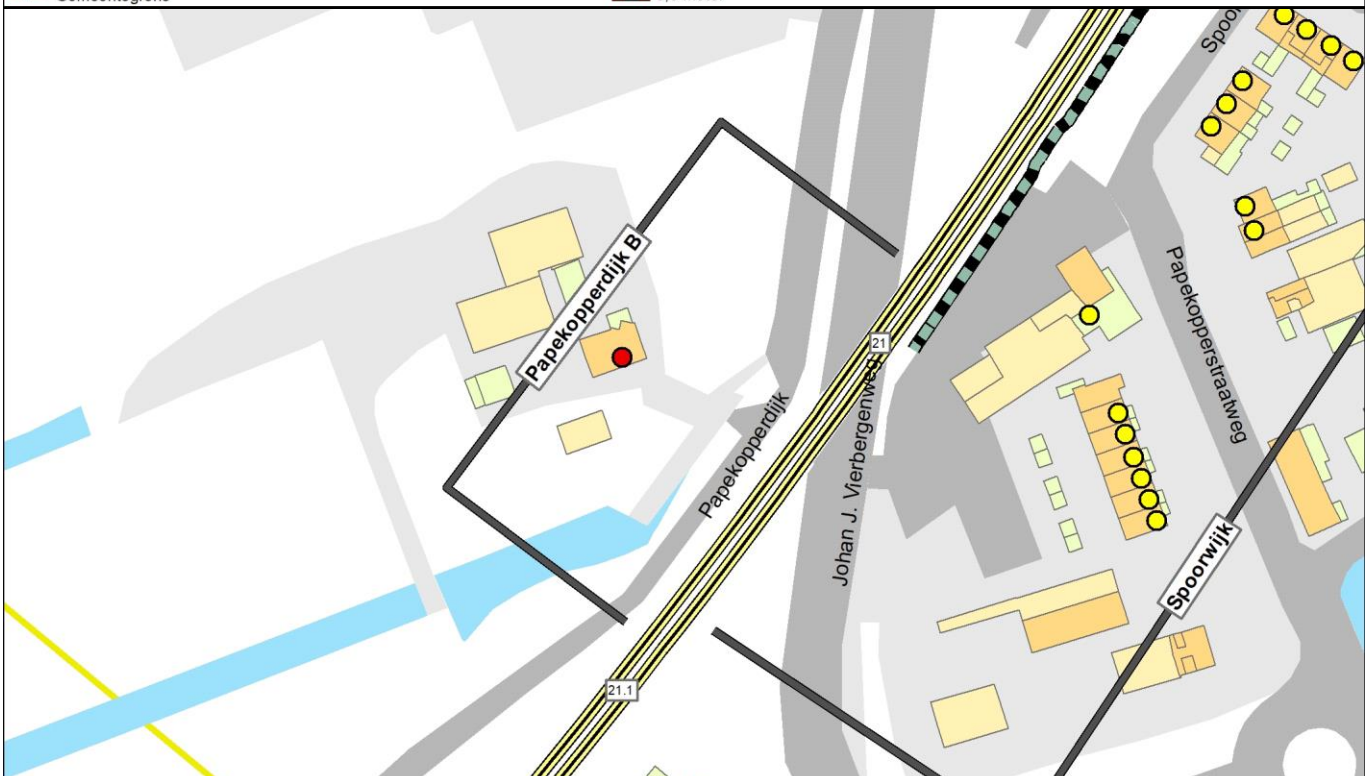
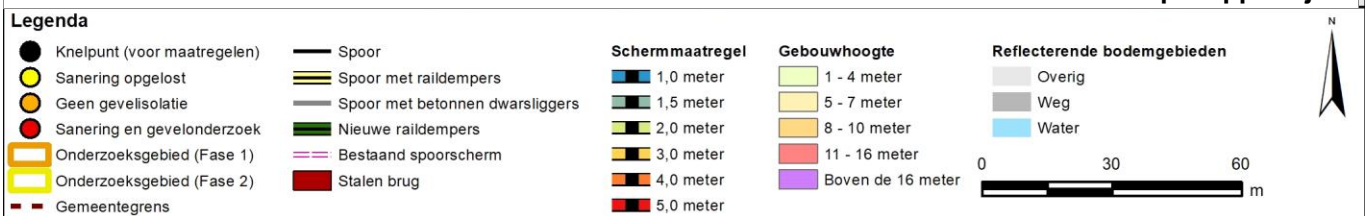
De onderstaande figuur geeft de clusters weer in de gemeente Oudewater.



Vervolgens zijn voor alle clusters binnen de gemeente Oudewater de maatregelen weergegeven. Daarbij is per cluster één plaatje opgenomen.

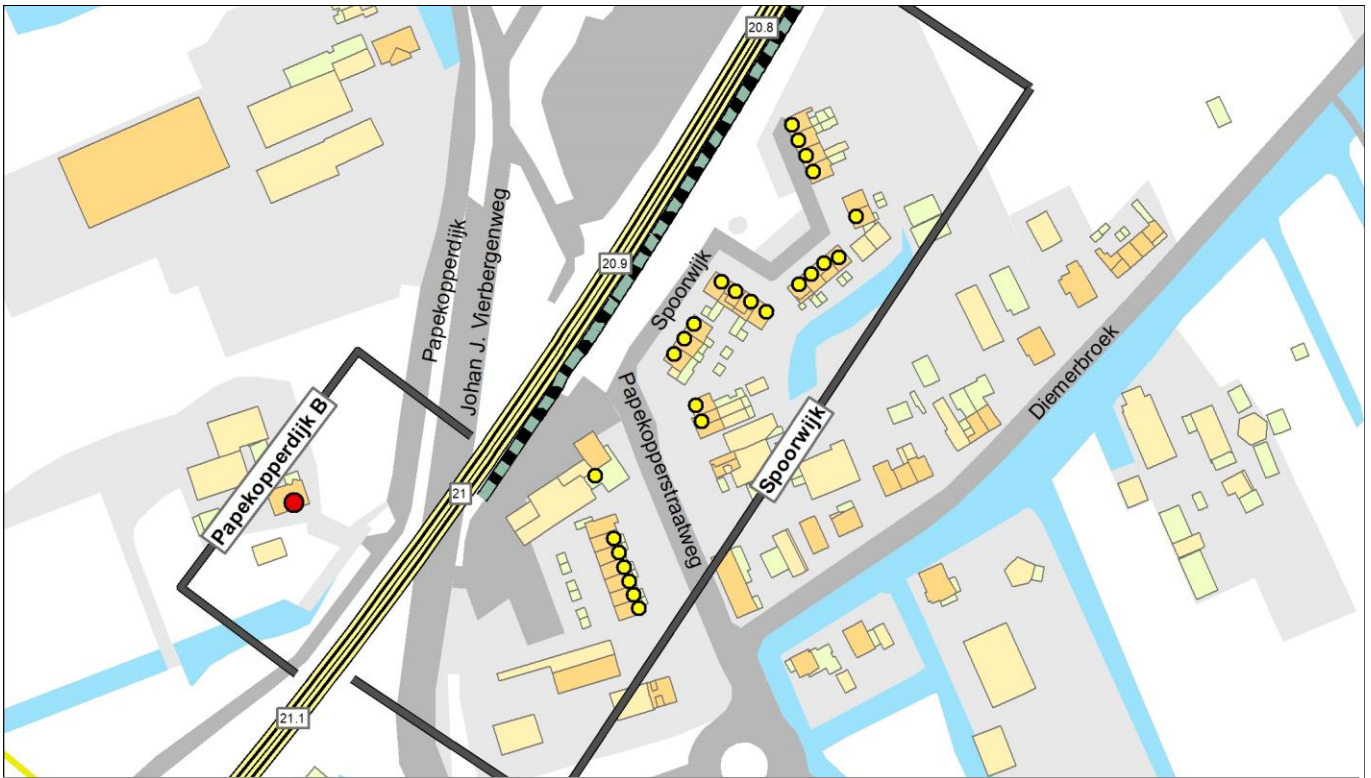


Gemeente Oudewater cluster Papekopperdijk A



Gemeente Oudewater cluster Papekopperdijk B






Gemeente Oudewater cluster Spoorwijk

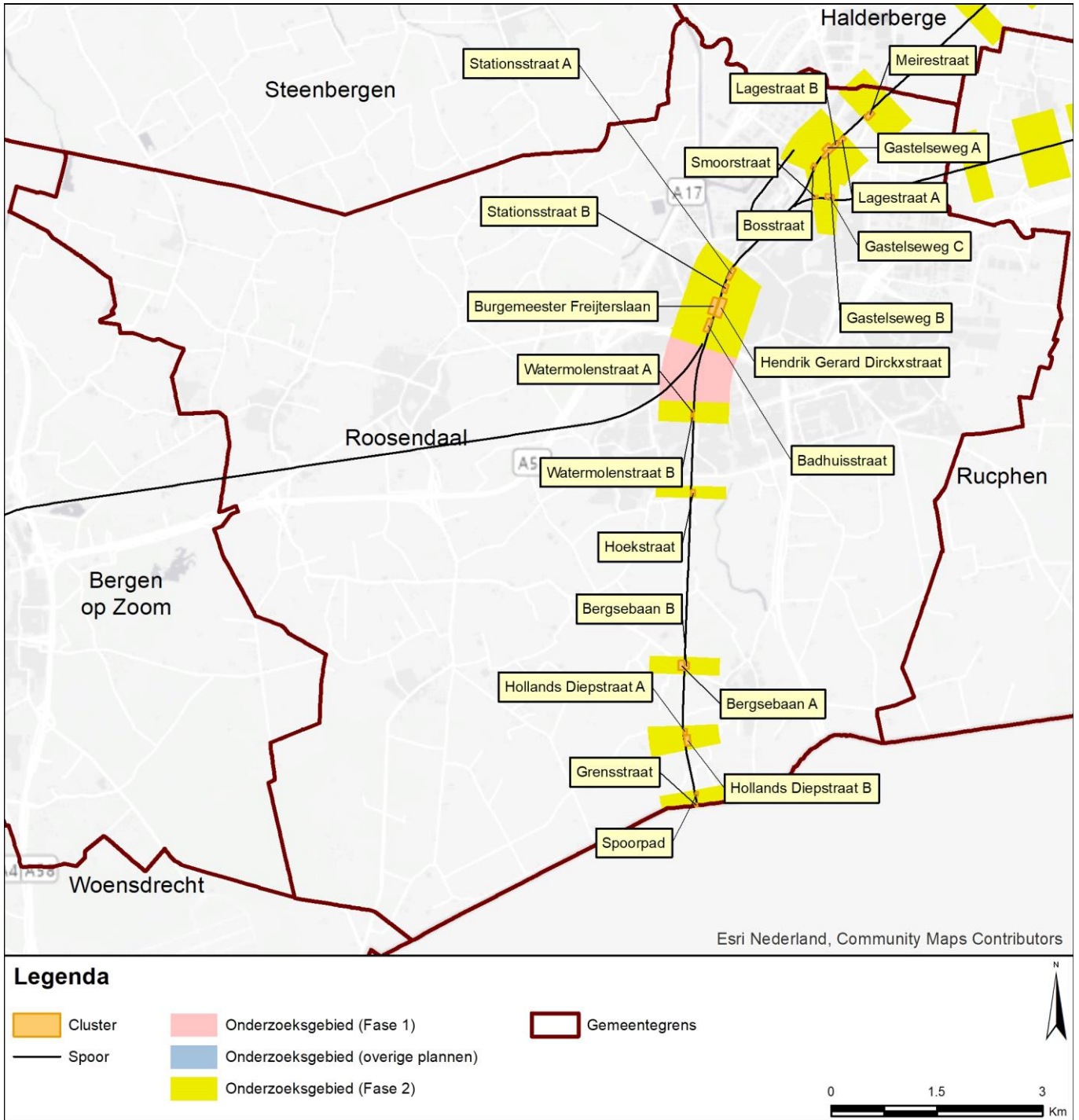
Legenda

● Knelpunt (voor maatregelen)	— Spoor	Schermaatregel	Gebouwhoogte	Reflecterende bodemgebieden
● Sanering opgelost	— Spoor met raildempers	■ 1,0 meter	■ 1 - 4 meter	■ Overig
● Geen gevelisolatie	— Spoor met betonnen dwarsliggers	■ 1,5 meter	■ 5 - 7 meter	■ Weg
● Sanering en gevelonderzoek	— Nieuwe raildempers	■ 2,0 meter	■ 8 - 10 meter	■ Water
■ Onderzoekgebied (Fase 1)	— Bestaand spoorscherm	■ 3,0 meter	■ 11 - 16 meter	
■ Onderzoekgebied (Fase 2)	■ Stalen brug	■ 4,0 meter	■ Boven de 16 meter	
■ Gemeentegrens		■ 5,0 meter		



Gemeente Roosendaal

De onderstaande figuur geeft de clusters weer in de gemeente Roosendaal.



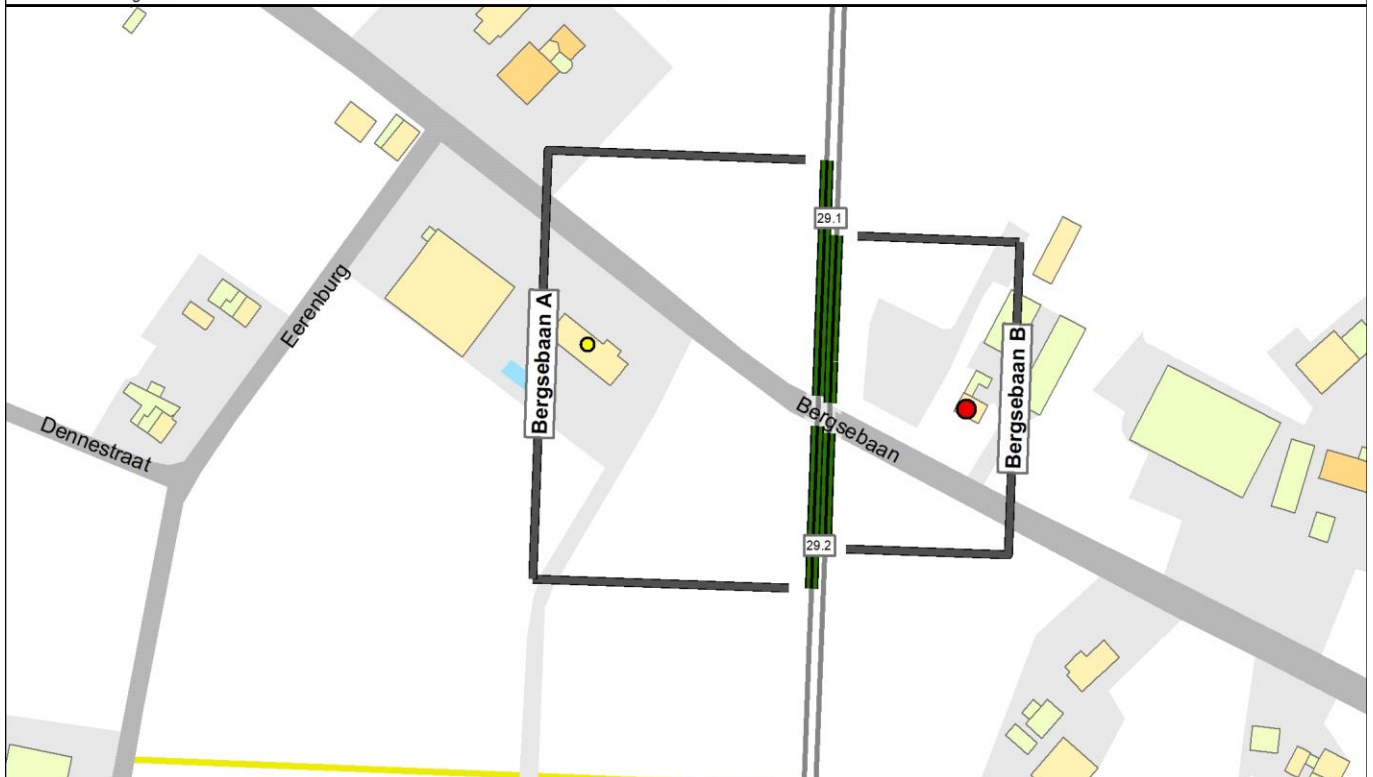
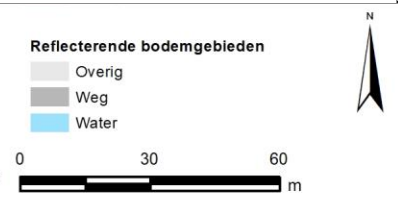
Vervolgens zijn voor alle clusters binnen de gemeente Roosendaal de maatregelen weergegeven. Daarbij is per cluster één plaatje opgenomen.



Gemeente Roosendaal cluster Badhuisstraat

Legenda

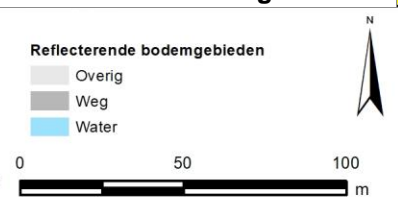
● Knelpunt (voor maatregelen)	— Spoor	Schermmaatregel	Gebouwhoogte	Reflecterende bodemgebieden
● Sanering opgelost	— Spoor met raildempers	■ 1,0 meter	■ 1 - 4 meter	■ Overig
● Geen gevelisolatie	— Spoor met betonnen dwarsliggers	■ 1,5 meter	■ 5 - 7 meter	■ Weg
● Sanering en gevelonderzoek	— Nieuwe raildempers	■ 2,0 meter	■ 8 - 10 meter	■ Water
■ Onderzoeksgebied (Fase 1)	— Bestaand spooerscherm	■ 3,0 meter	■ 11 - 16 meter	
■ Onderzoeksgebied (Fase 2)	■ Stalen brug	■ 4,0 meter	■ Boven de 16 meter	
■ Gemeentegrens		■ 5,0 meter		



Gemeente Roosendaal cluster Bergsebaan A

Legenda

● Knelpunt (voor maatregelen)	— Spoor	Schermmaatregel	Gebouwhoogte	Reflecterende bodemgebieden
● Sanering opgelost	— Spoor met raildempers	■ 1,0 meter	■ 1 - 4 meter	■ Overig
● Geen gevelisolatie	— Spoor met betonnen dwarsliggers	■ 1,5 meter	■ 5 - 7 meter	■ Weg
● Sanering en gevelonderzoek	— Nieuwe raildempers	■ 2,0 meter	■ 8 - 10 meter	■ Water
■ Onderzoeksgebied (Fase 1)	— Bestaand spooerscherm	■ 3,0 meter	■ 11 - 16 meter	
■ Onderzoeksgebied (Fase 2)	■ Stalen brug	■ 4,0 meter	■ Boven de 16 meter	
■ Gemeentegrens		■ 5,0 meter		

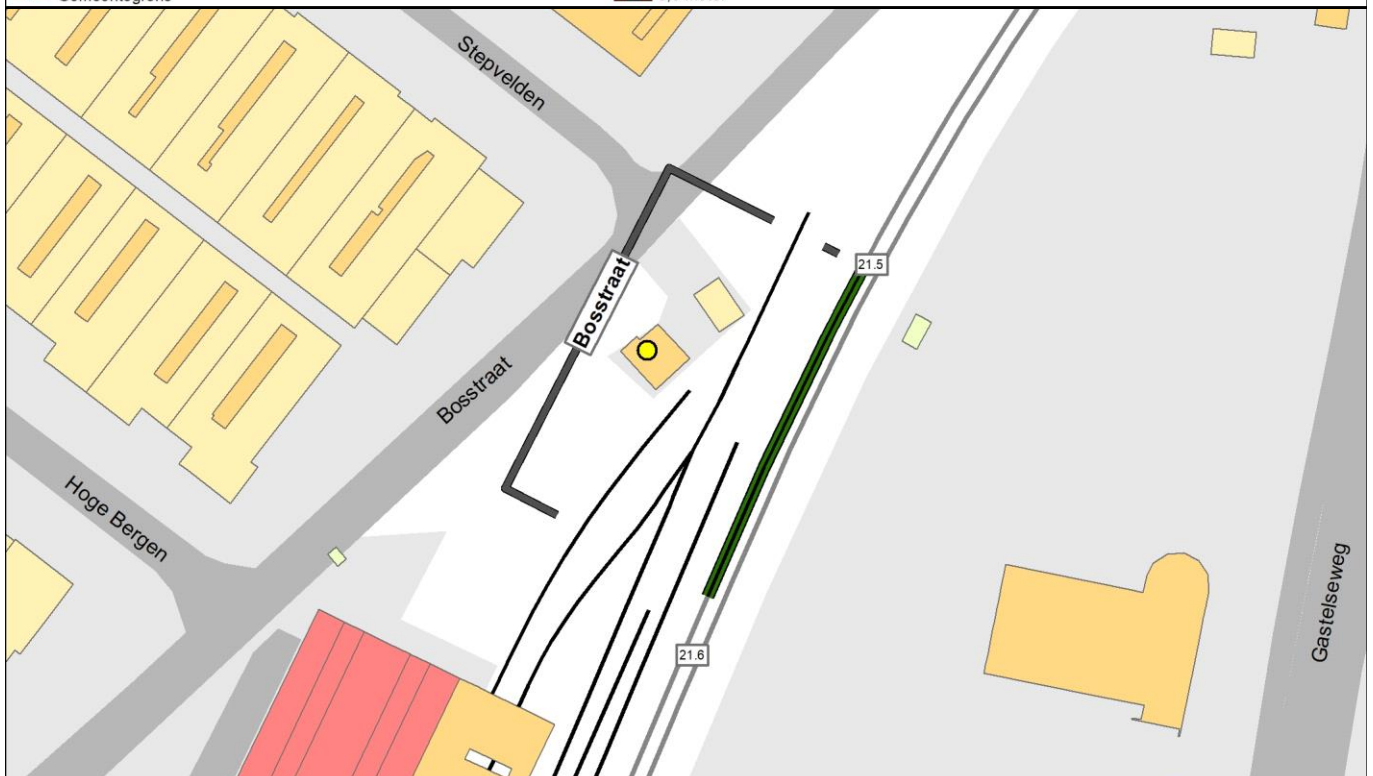




Gemeente Rosendaal cluster Bergsebaan B

Legenda

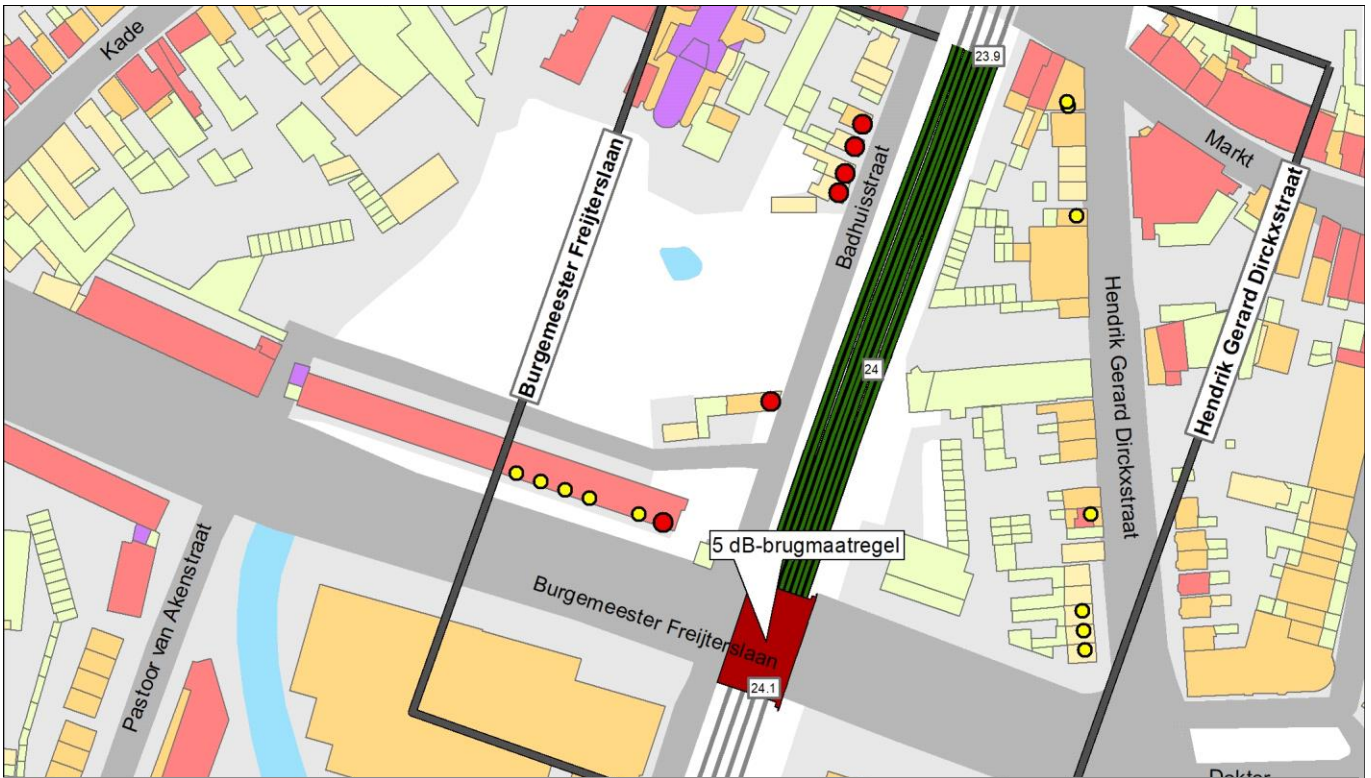
● Knelpunt (voor maatregelen)	— Spoor	Schermaatregel	Gebouwhoogte	Reflecterende bodemgebieden
● Sanering opgelost	— Spoor met raildempers	■ 1,0 meter	■ 1 - 4 meter	■ Overig
● Geen gevelisolatie	— Spoor met betonnen dwarsliggers	■ 1,5 meter	■ 5 - 7 meter	■ Weg
● Sanering en gevelonderzoek	— Nieuwe raildempers	■ 2,0 meter	■ 8 - 10 meter	■ Water
■ Onderzoeksgebied (Fase 1)	— Bestaand spooerscherm	■ 3,0 meter	■ 11 - 16 meter	
■ Onderzoeksgebied (Fase 2)	■ Stalen brug	■ 4,0 meter	■ Boven de 16 meter	
— Gemeentegrens		■ 5,0 meter		



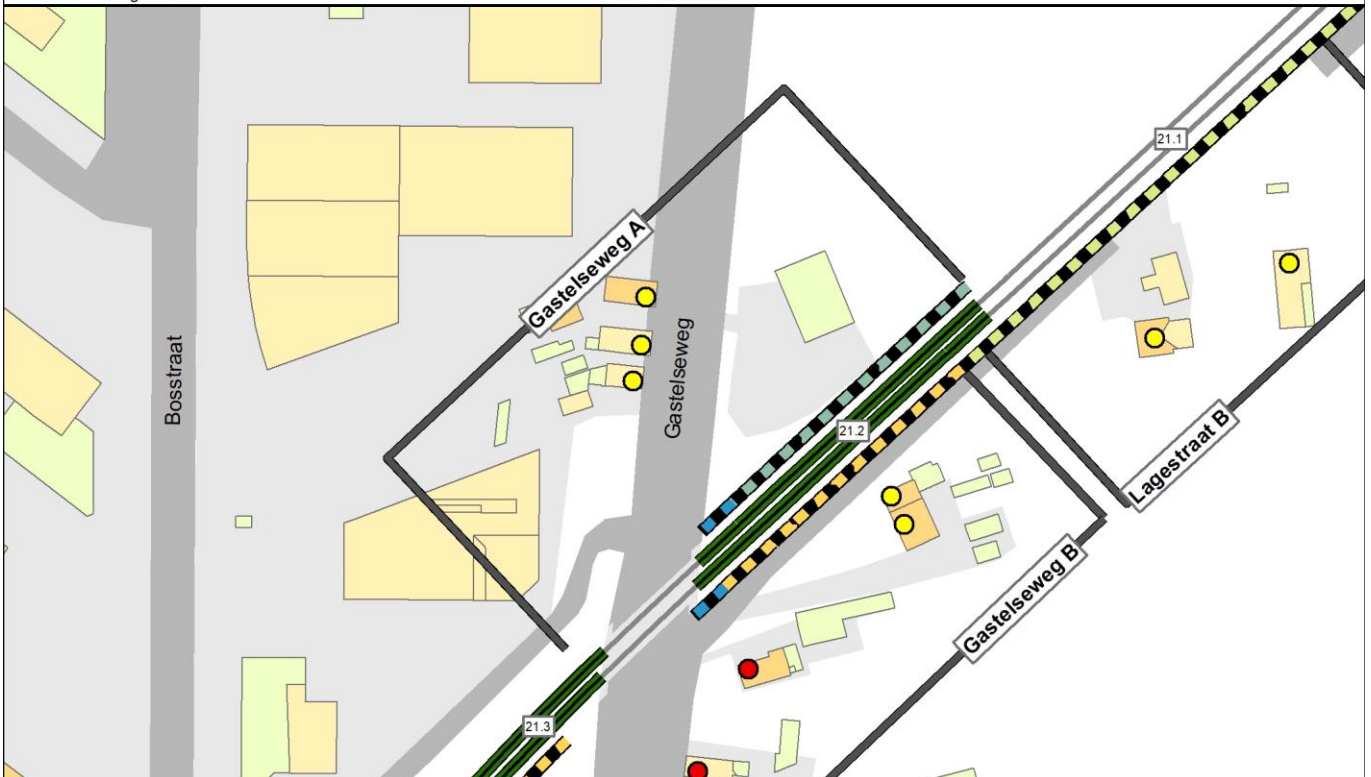
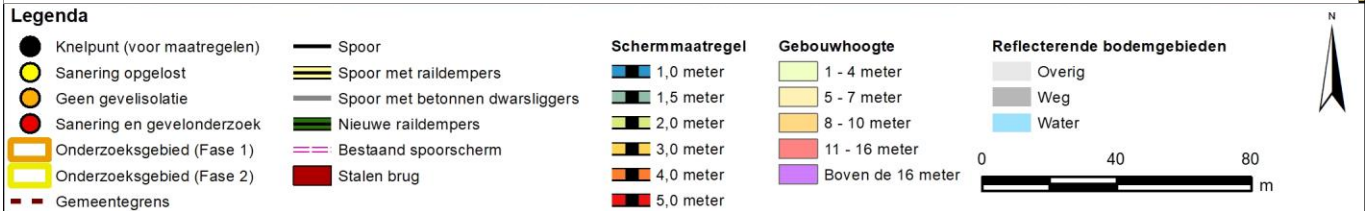
Gemeente Rosendaal cluster Bosstraat

Legenda

● Knelpunt (voor maatregelen)	— Spoor	Schermaatregel	Gebouwhoogte	Reflecterende bodemgebieden
● Sanering opgelost	— Spoor met raildempers	■ 1,0 meter	■ 1 - 4 meter	■ Overig
● Geen gevelisolatie	— Spoor met betonnen dwarsliggers	■ 1,5 meter	■ 5 - 7 meter	■ Weg
● Sanering en gevelonderzoek	— Nieuwe raildempers	■ 2,0 meter	■ 8 - 10 meter	■ Water
■ Onderzoeksgebied (Fase 1)	— Bestaand spooerscherm	■ 3,0 meter	■ 11 - 16 meter	
■ Onderzoeksgebied (Fase 2)	■ Stalen brug	■ 4,0 meter	■ Boven de 16 meter	
— Gemeentegrens		■ 5,0 meter		

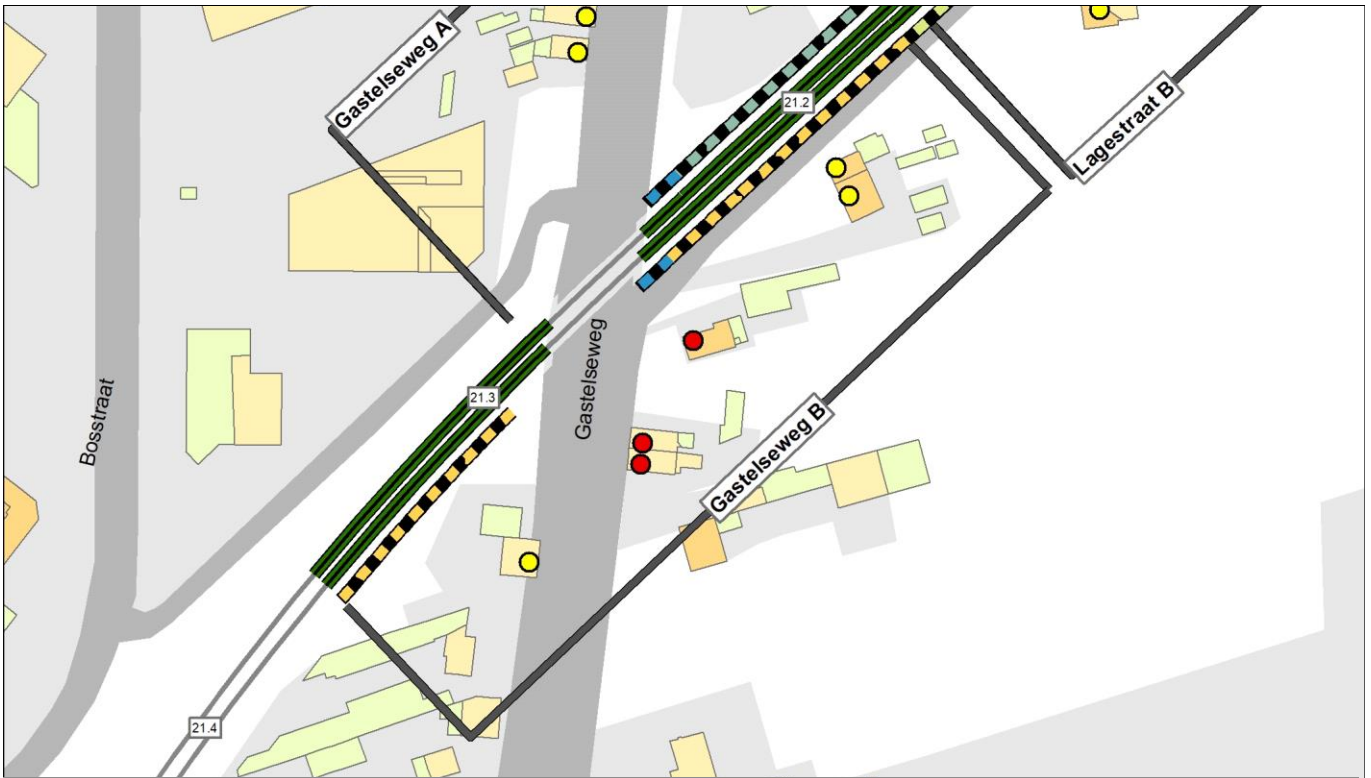


Gemeente Roosendaal cluster Burgemeester Freijterslaan



Gemeente Roosendaal cluster Gastelseweg A

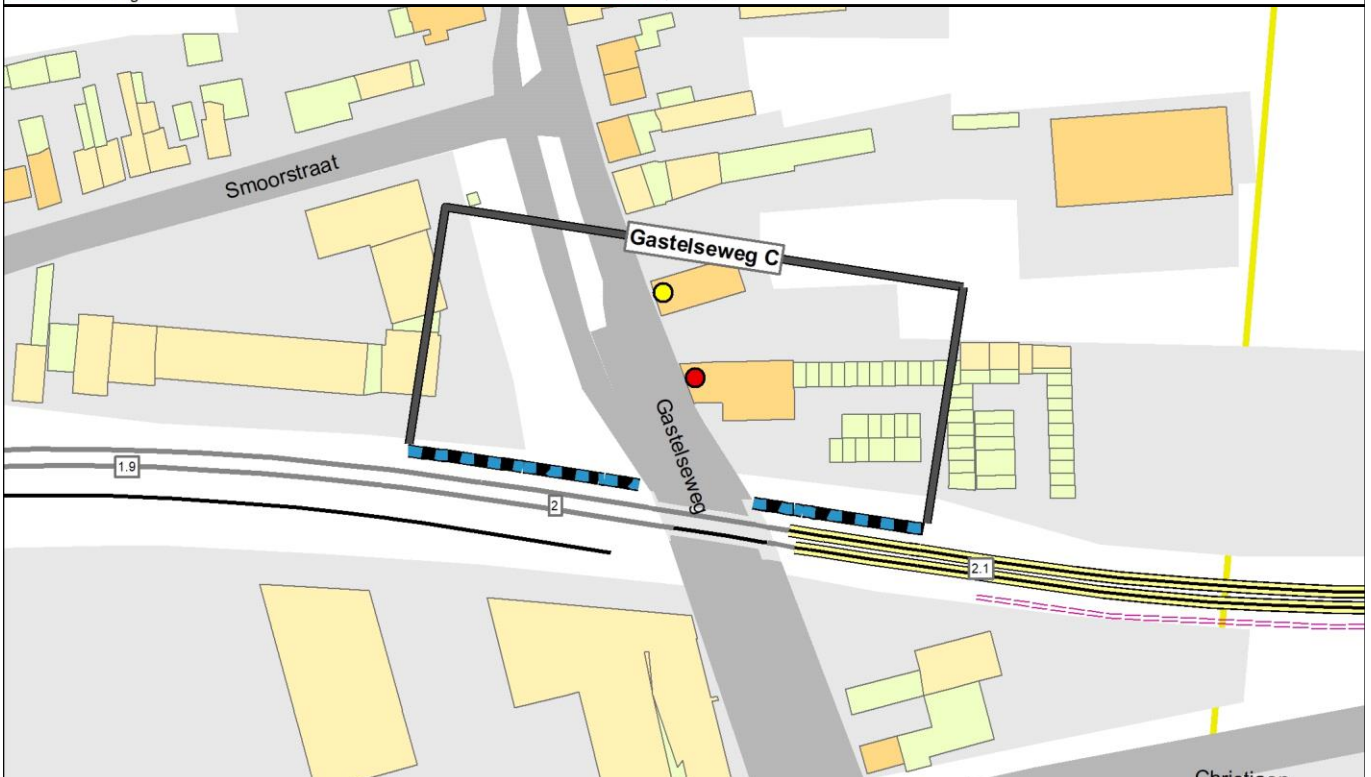




Gemeente Rosendaal cluster Gastelseweg B

Legenda

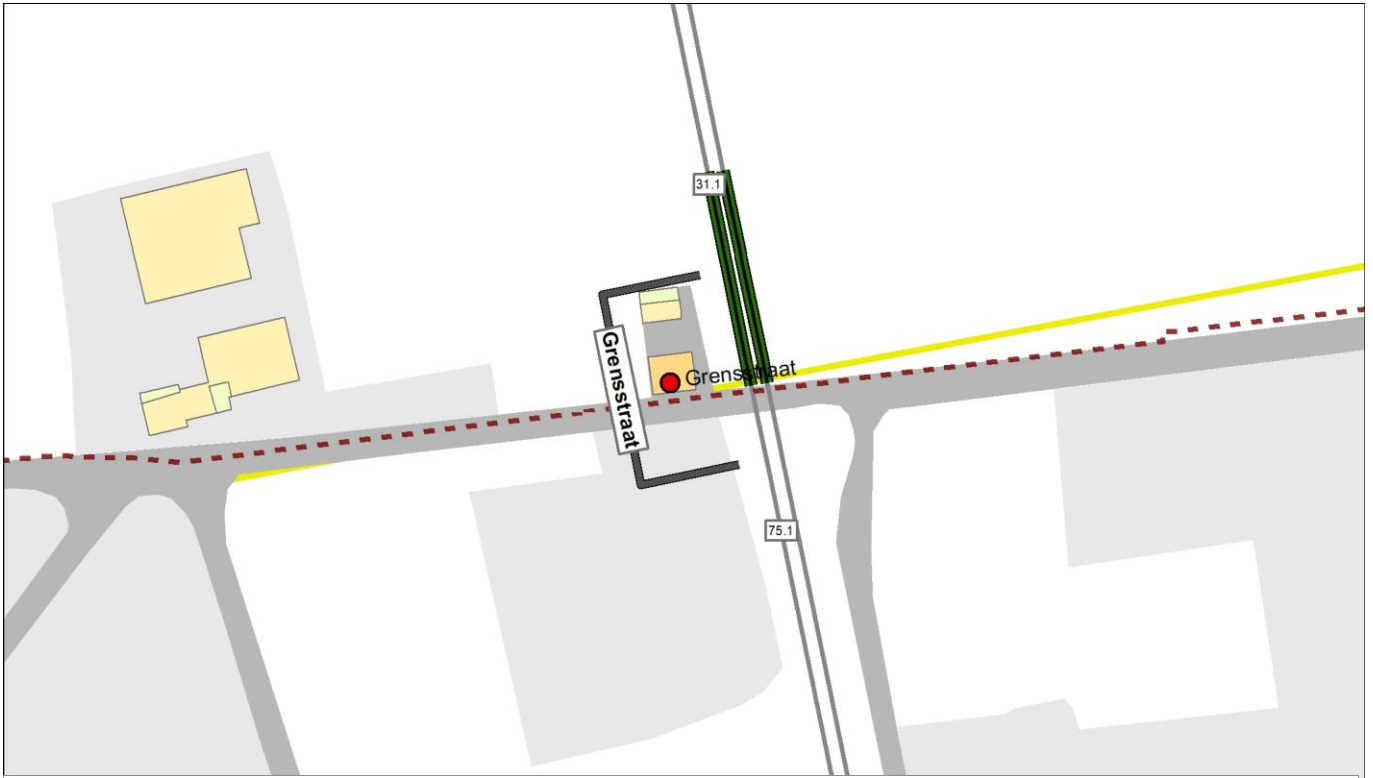
● Knelpunt (voor maatregelen)	— Spoor	Schermaatregel	Gebouwhoogte	Reflecterende bodemgebieden
● Sanering opgelost	— Spoor met raildempers	■ 1,0 meter	■ 1 - 4 meter	■ Overig
● Geen gevelisolatie	— Spoor met betonnen dwarsliggers	■ 1,5 meter	■ 5 - 7 meter	■ Weg
● Sanering en gevelonderzoek	— Nieuwe raildempers	■ 2,0 meter	■ 8 - 10 meter	■ Water
■ Onderzoeksgebied (Fase 1)	— Bestaand spoor scherm	■ 3,0 meter	■ 11 - 16 meter	
■ Onderzoeksgebied (Fase 2)	■ Stalen brug	■ 4,0 meter	■ Boven de 16 meter	
— Gemeentegrens		■ 5,0 meter		



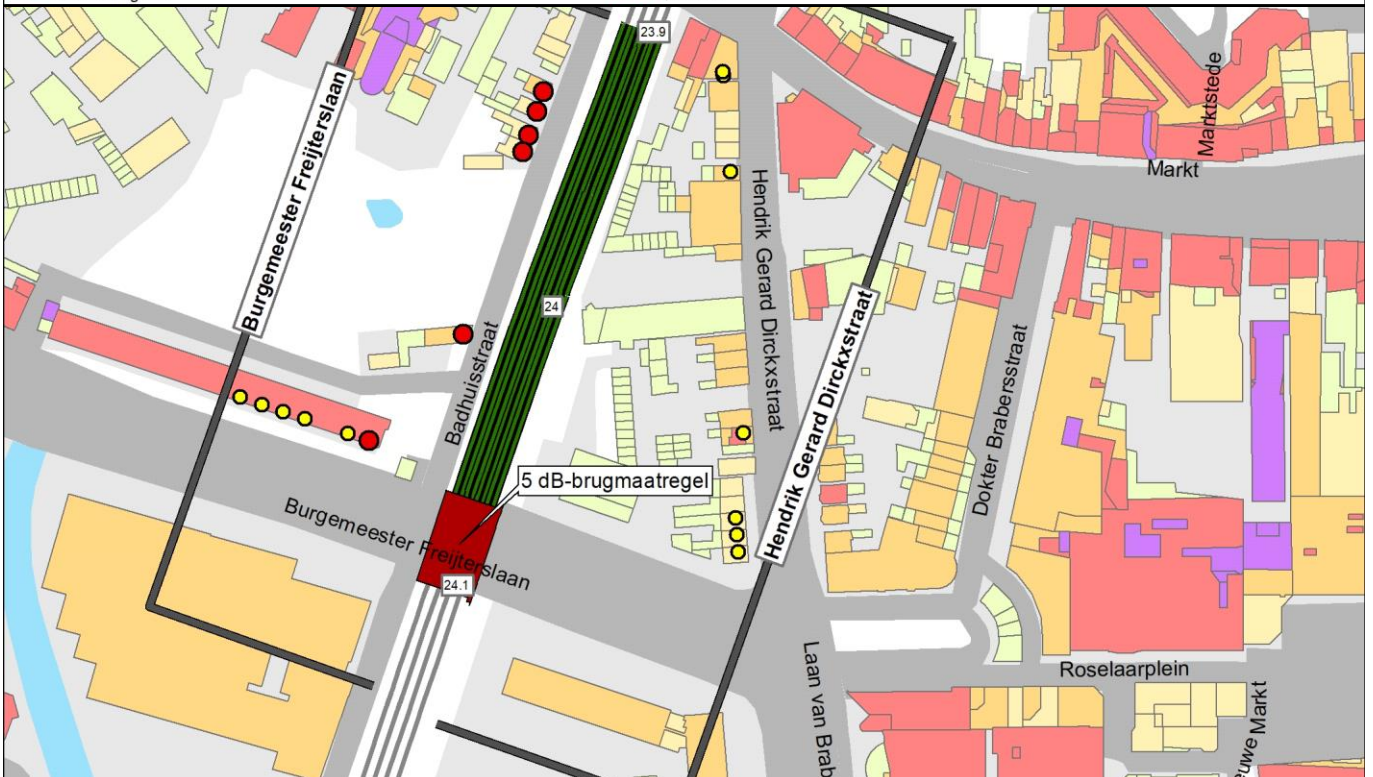
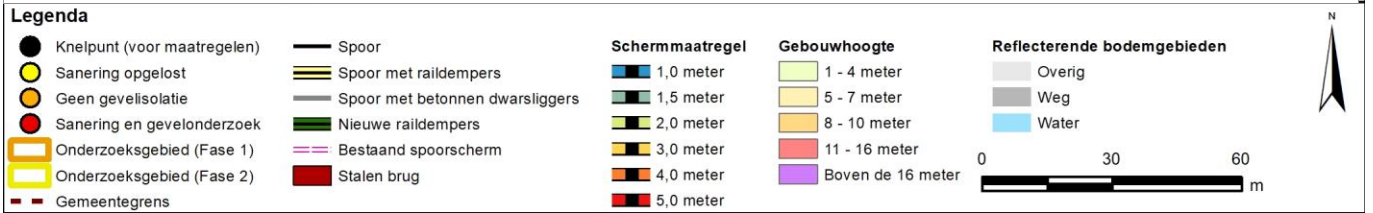
Gemeente Rosendaal cluster Gastelseweg C

Legenda

● Knelpunt (voor maatregelen)	— Spoor	Schermaatregel	Gebouwhoogte	Reflecterende bodemgebieden
● Sanering opgelost	— Spoor met raildempers	■ 1,0 meter	■ 1 - 4 meter	■ Overig
● Geen gevelisolatie	— Spoor met betonnen dwarsliggers	■ 1,5 meter	■ 5 - 7 meter	■ Weg
● Sanering en gevelonderzoek	— Nieuwe raildempers	■ 2,0 meter	■ 8 - 10 meter	■ Water
■ Onderzoeksgebied (Fase 1)	— Bestaand spoor scherm	■ 3,0 meter	■ 11 - 16 meter	
■ Onderzoeksgebied (Fase 2)	■ Stalen brug	■ 4,0 meter	■ Boven de 16 meter	
— Gemeentegrens		■ 5,0 meter		



Gemeente Roosendaal cluster Grensstraat



Gemeente Roosendaal cluster Hendrik Gerard Dirckxstraat

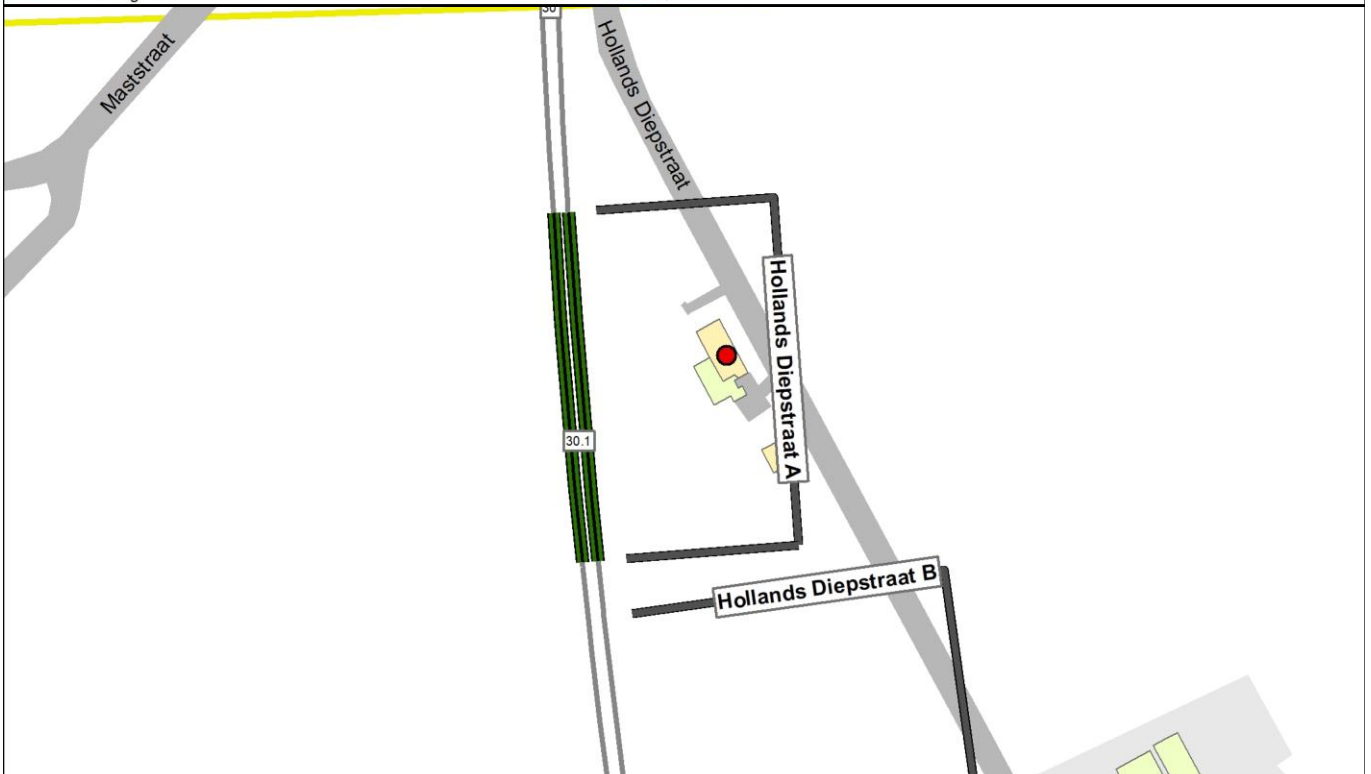




Gemeente Rosendaal cluster Hoekstraat

Legenda


● Knelpunt (voor maatregelen)	— Spoor	Schermaatregel	Gebouwhoogte	Reflecterende bodemgebieden
● Sanering opgelost	— Spoor met raildempers	■ 1,0 meter	■ 1 - 4 meter	■ Overig
● Geen gevelisolatie	— Spoor met betonnen dwarsliggers	■ 1,5 meter	■ 5 - 7 meter	■ Weg
● Sanering en gevelonderzoek	— Nieuwe raildempers	■ 2,0 meter	■ 8 - 10 meter	■ Water
■ Onderzoeksgebied (Fase 1)	— Bestaand spooerscherm	■ 3,0 meter	■ 11 - 16 meter	
■ Onderzoeksgebied (Fase 2)	■ Stalen brug	■ 4,0 meter	■ Boven de 16 meter	
— Gemeentegrens		■ 5,0 meter		



Gemeente Rosendaal cluster Hollands Diepstraat A

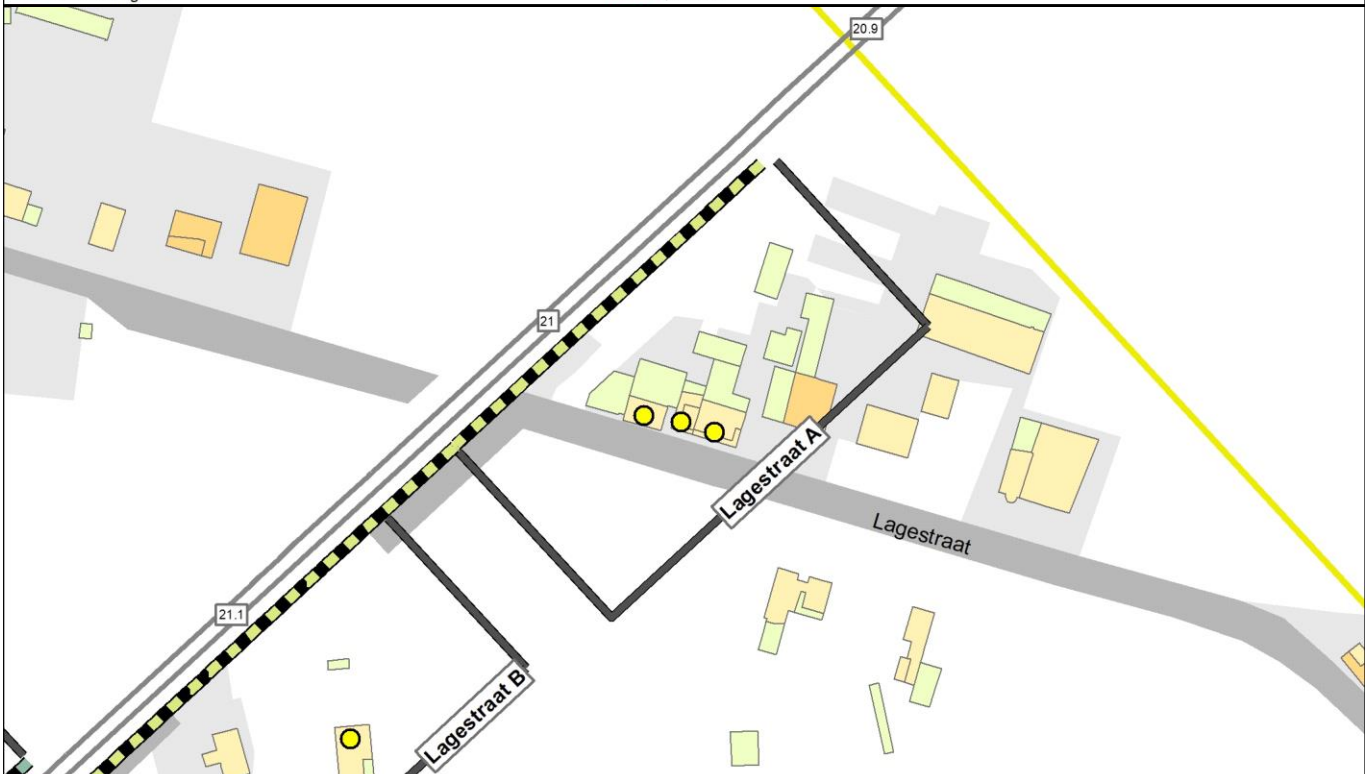
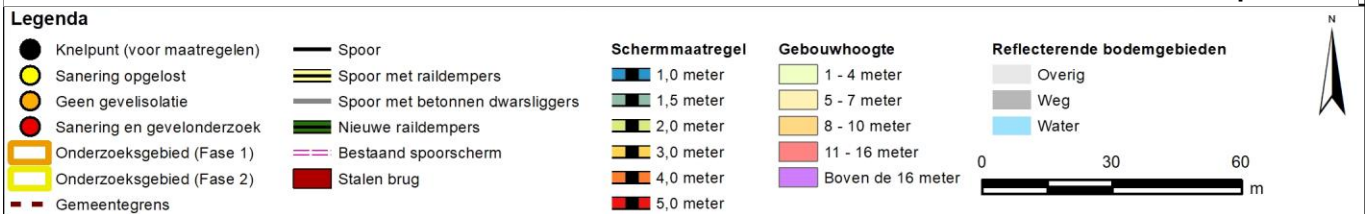
Legenda

● Knelpunt (voor maatregelen)	— Spoor	Schermaatregel	Gebouwhoogte	Reflecterende bodemgebieden
● Sanering opgelost	— Spoor met raildempers	■ 1,0 meter	■ 1 - 4 meter	■ Overig
● Geen gevelisolatie	— Spoor met betonnen dwarsliggers	■ 1,5 meter	■ 5 - 7 meter	■ Weg
● Sanering en gevelonderzoek	— Nieuwe raildempers	■ 2,0 meter	■ 8 - 10 meter	■ Water
■ Onderzoeksgebied (Fase 1)	— Bestaand spooerscherm	■ 3,0 meter	■ 11 - 16 meter	
■ Onderzoeksgebied (Fase 2)	■ Stalen brug	■ 4,0 meter	■ Boven de 16 meter	
— Gemeentegrens		■ 5,0 meter		



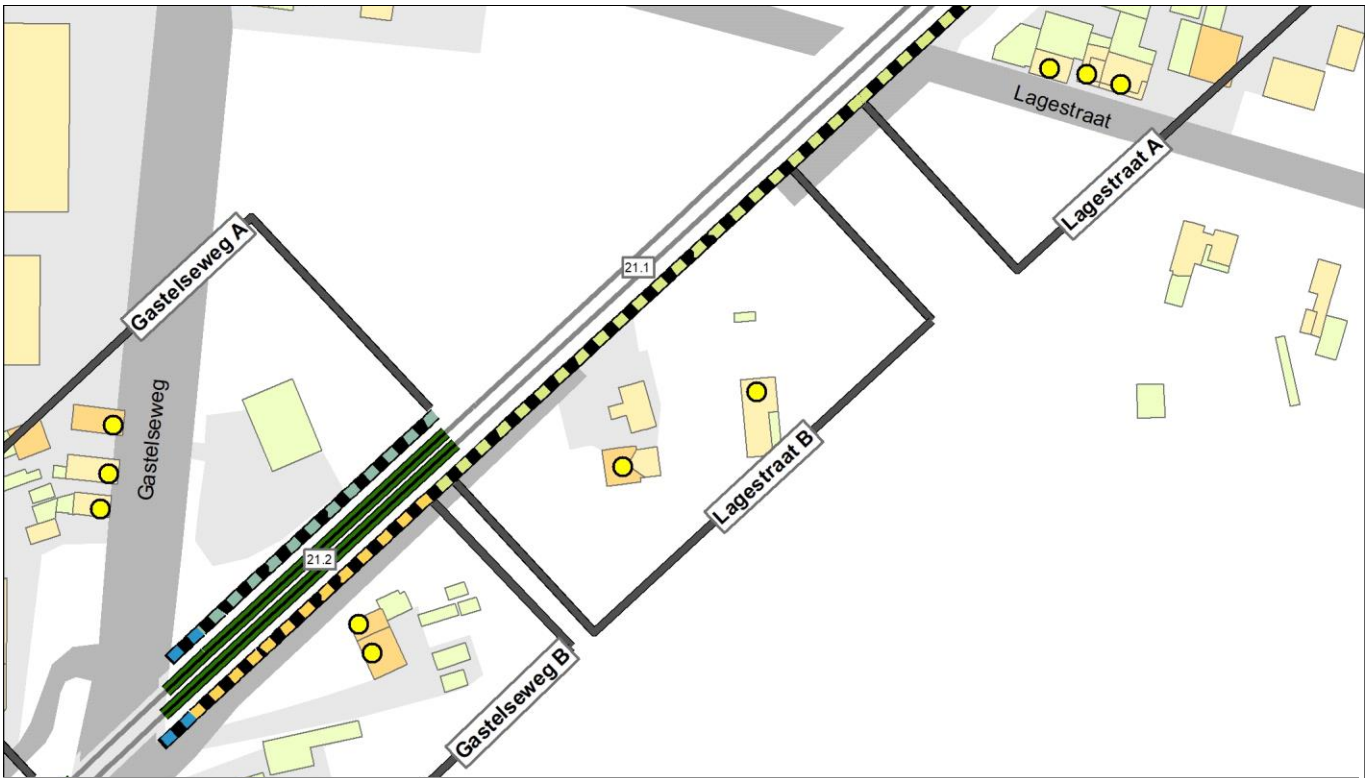


Gemeente Roosendaal cluster Hollands Diepstraat B

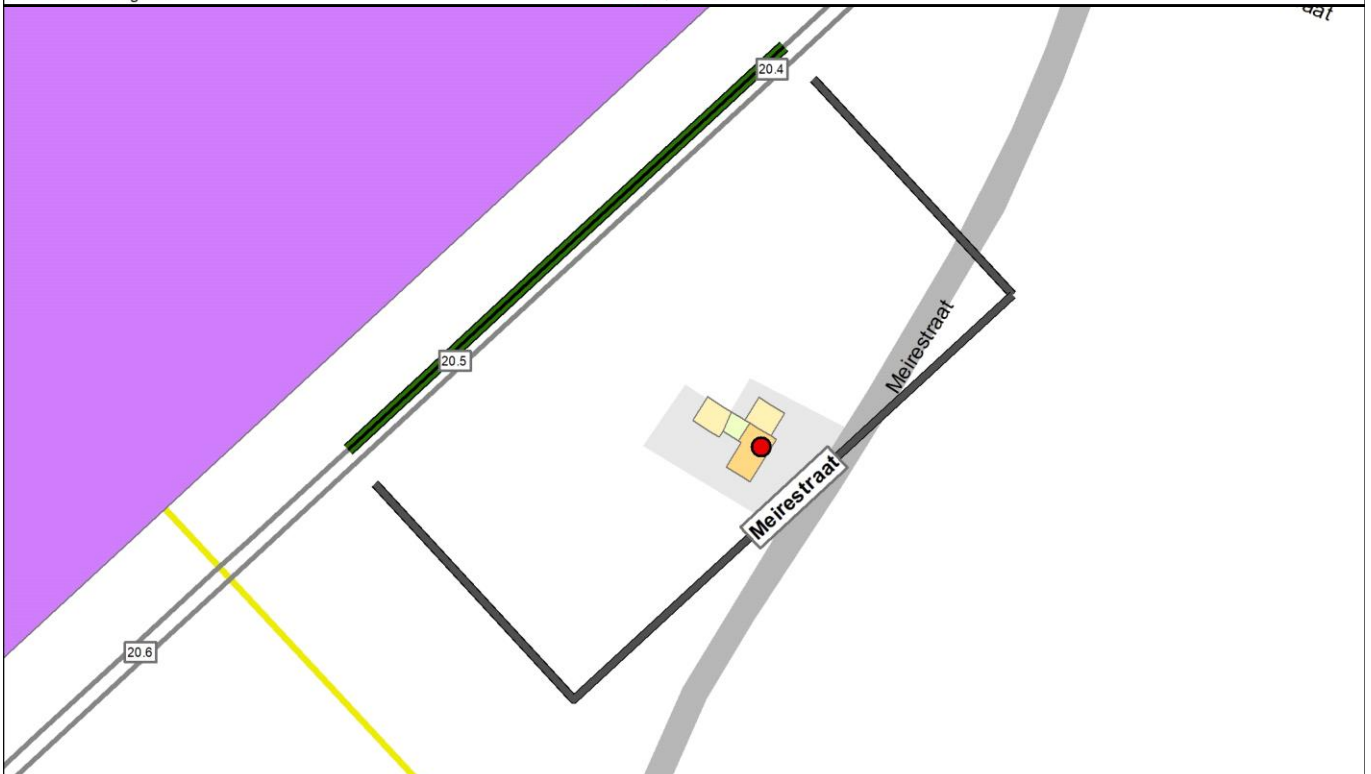
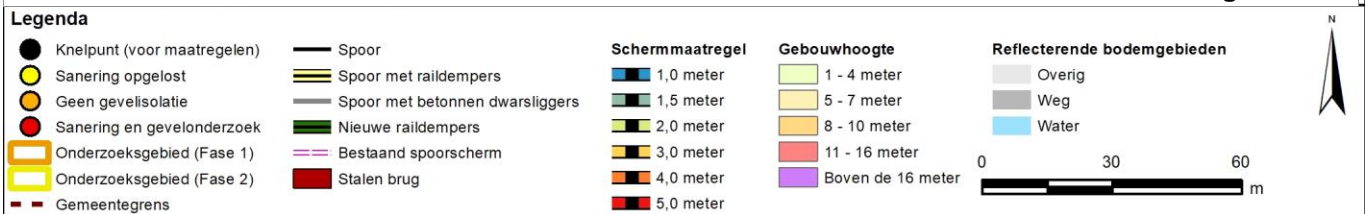


Gemeente Roosendaal cluster Lagestraat A



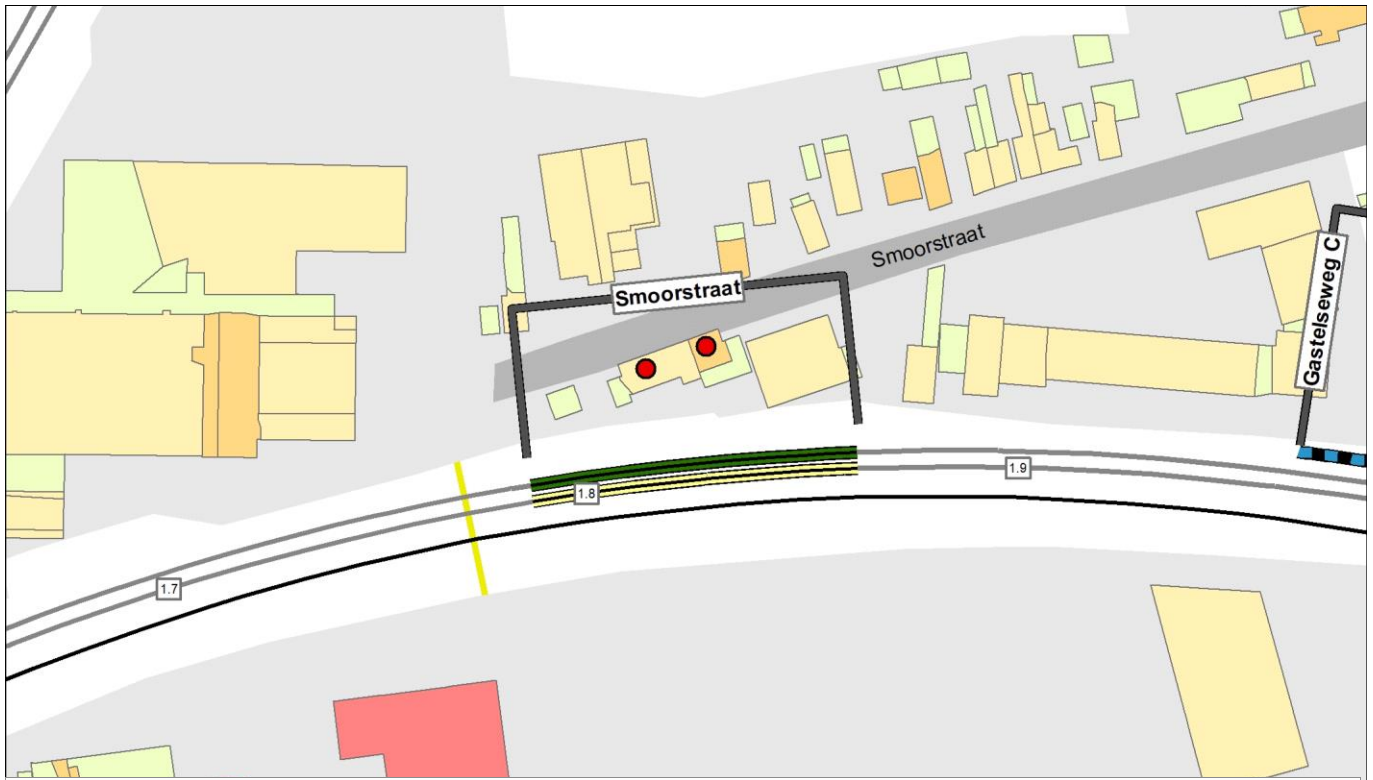


Gemeente Rosendaal cluster Lagestraat B



Gemeente Rosendaal cluster Meirestraat

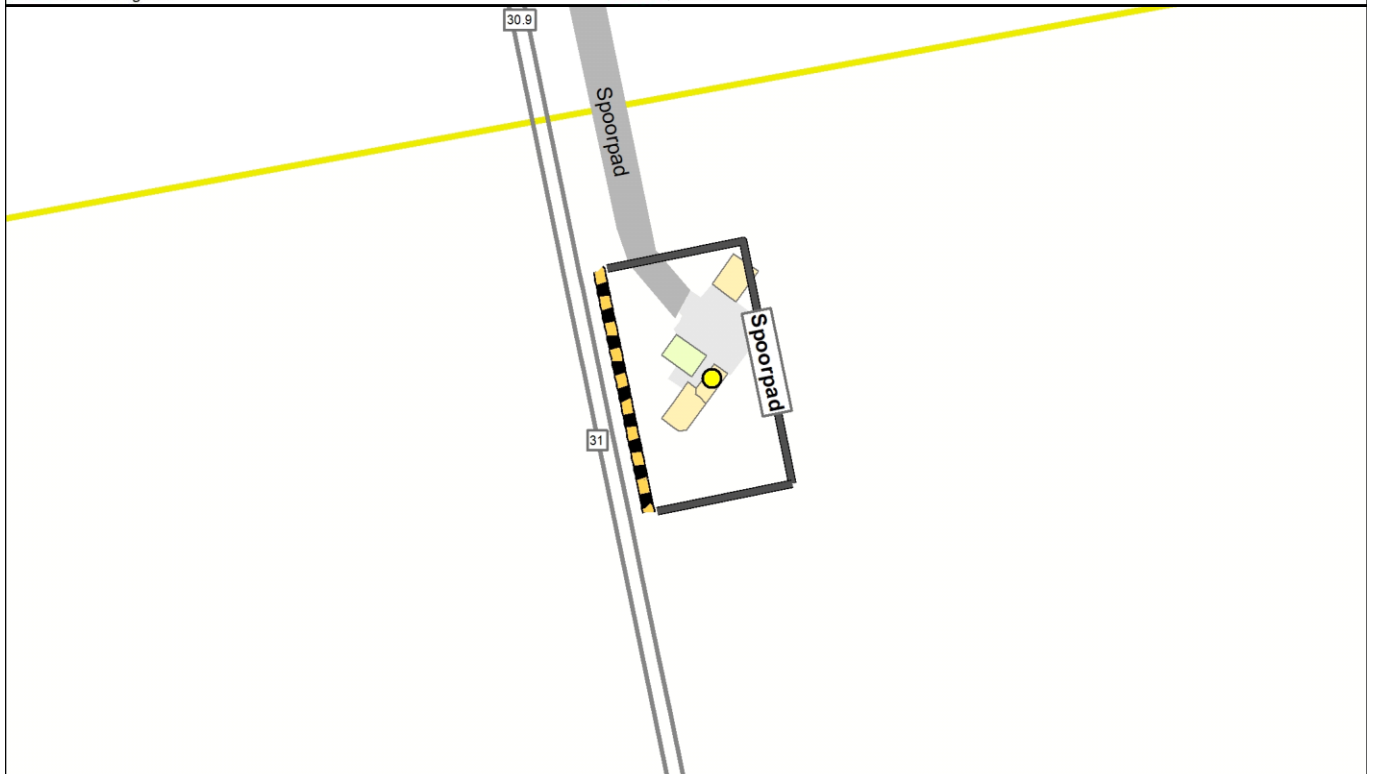




Gemeente Rosendaal cluster Smoorstraat

Legenda

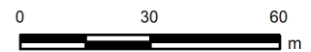
● Knelpunt (voor maatregelen)	— Spoor	Schermmaatregel	Gebouwhoogte	Reflecterende bodemgebieden
● Sanering opgelost	— Spoor met raildempers	■ 1,0 meter	■ 1 - 4 meter	■ Overig
● Geen gevelisolatie	— Spoor met betonnen dwarsliggers	■ 1,5 meter	■ 5 - 7 meter	■ Weg
● Sanering en gevelonderzoek	— Nieuwe raildempers	■ 2,0 meter	■ 8 - 10 meter	■ Water
■ Onderzoeksgebied (Fase 1)	— Bestaand spooerscherm	■ 3,0 meter	■ 11 - 16 meter	
■ Onderzoeksgebied (Fase 2)	■ Stalen brug	■ 4,0 meter	■ Boven de 16 meter	
■ Gemeentegrens		■ 5,0 meter		

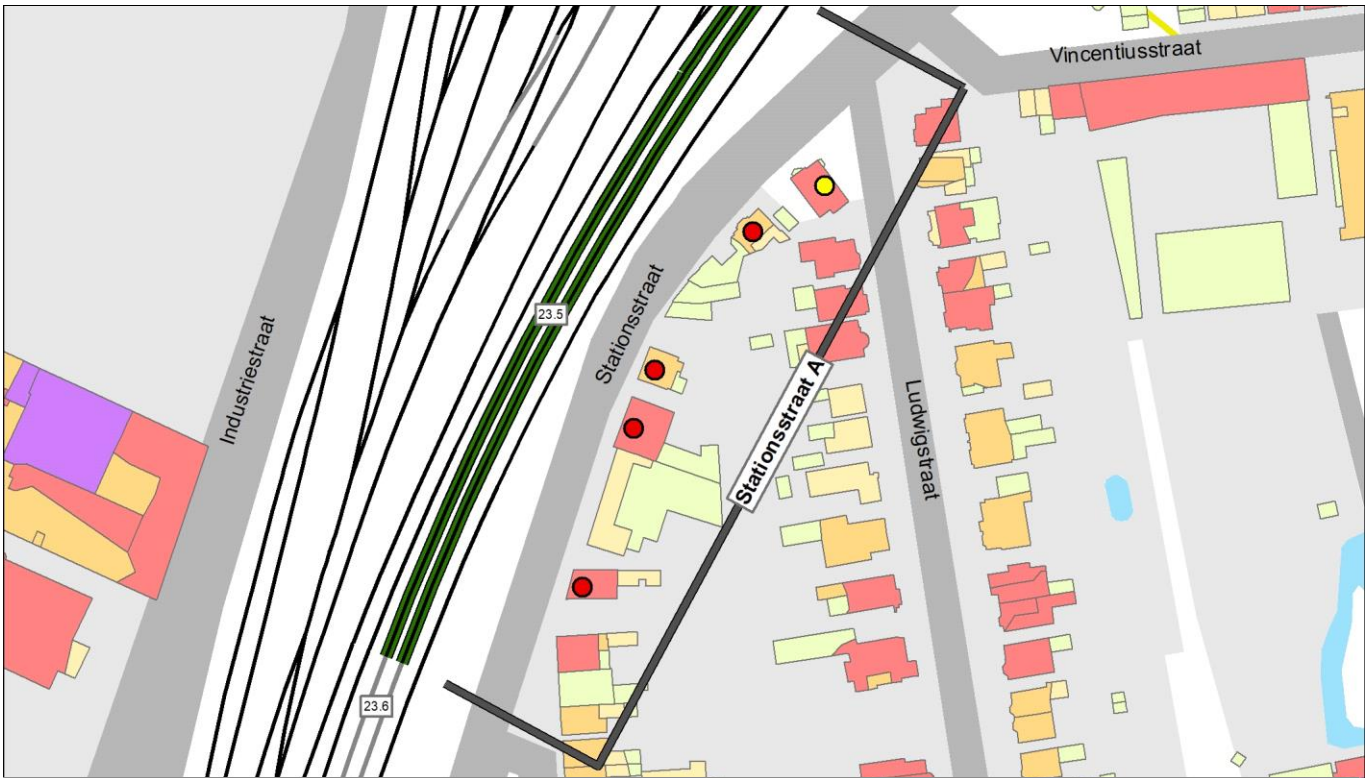


Gemeente Rosendaal cluster Spoorpad

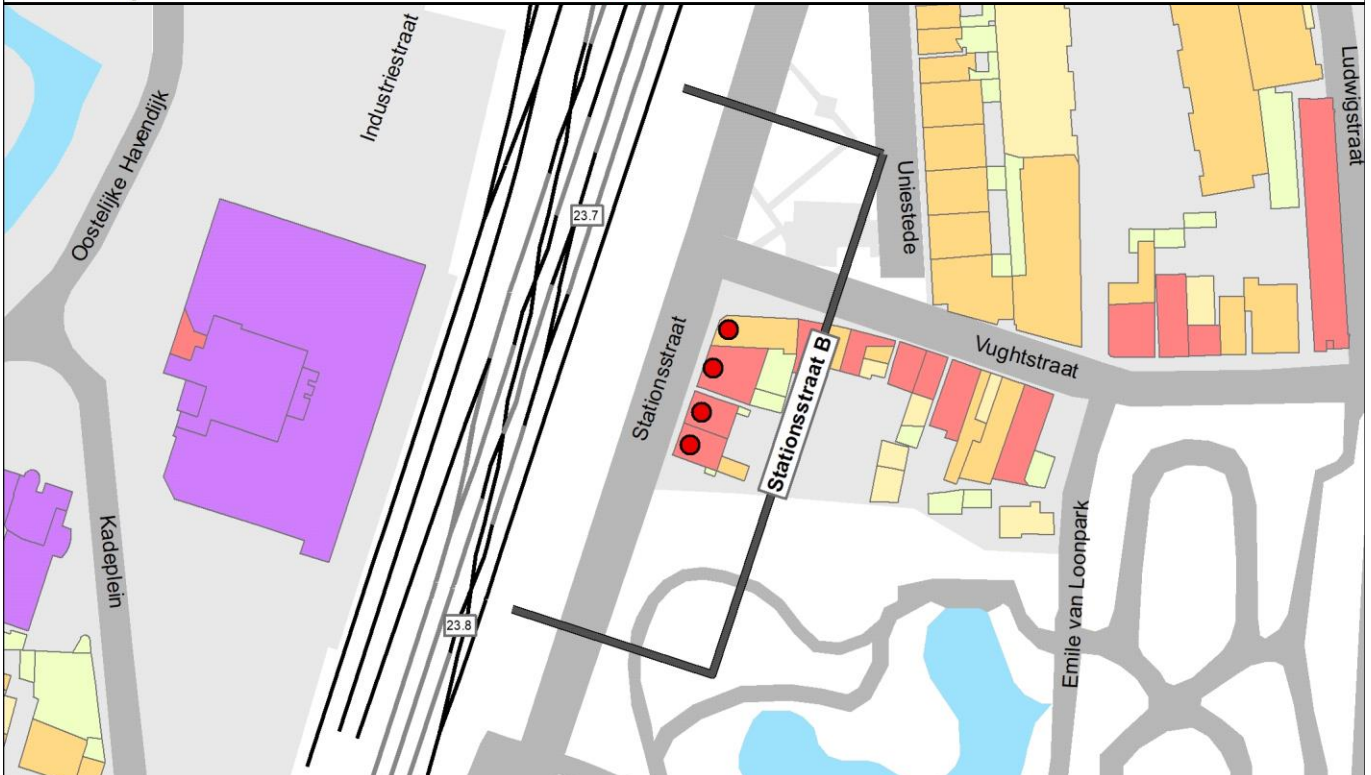
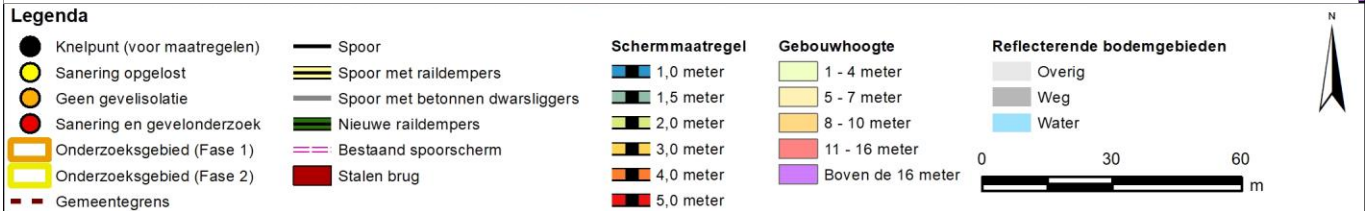
Legenda

● Knelpunt (voor maatregelen)	— Spoor	Schermmaatregel	Gebouwhoogte	Reflecterende bodemgebieden
● Sanering opgelost	— Spoor met raildempers	■ 1,0 meter	■ 1 - 4 meter	■ Overig
● Geen gevelisolatie	— Spoor met betonnen dwarsliggers	■ 1,5 meter	■ 5 - 7 meter	■ Weg
● Sanering en gevelonderzoek	— Nieuwe raildempers	■ 2,0 meter	■ 8 - 10 meter	■ Water
■ Onderzoeksgebied (Fase 1)	— Bestaand spooerscherm	■ 3,0 meter	■ 11 - 16 meter	
■ Onderzoeksgebied (Fase 2)	■ Stalen brug	■ 4,0 meter	■ Boven de 16 meter	
■ Gemeentegrens		■ 5,0 meter		

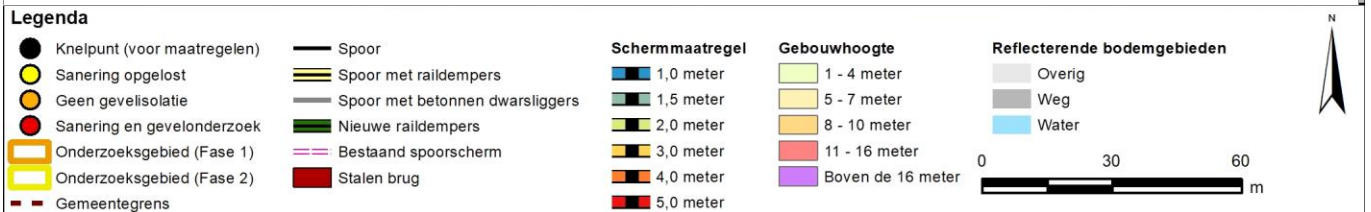




Gemeente Roosendaal cluster Stationsstraat A

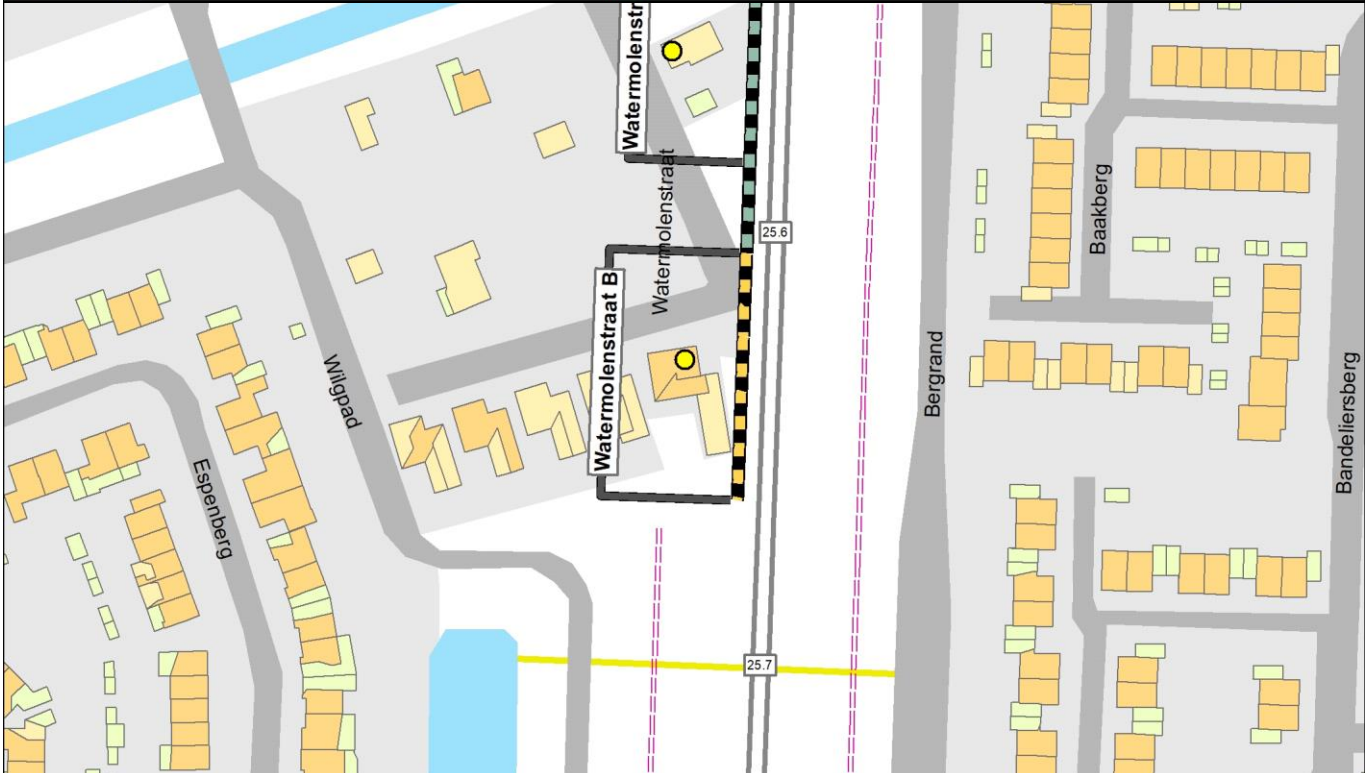
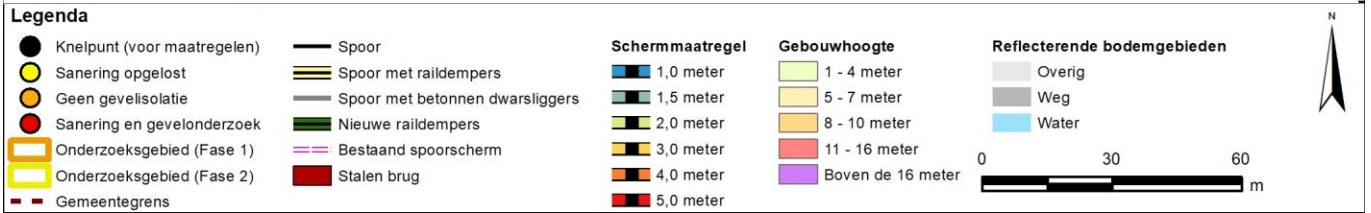


Gemeente Roosendaal cluster Stationsstraat B





Gemeente Rosendaal cluster Watermolenstraat A

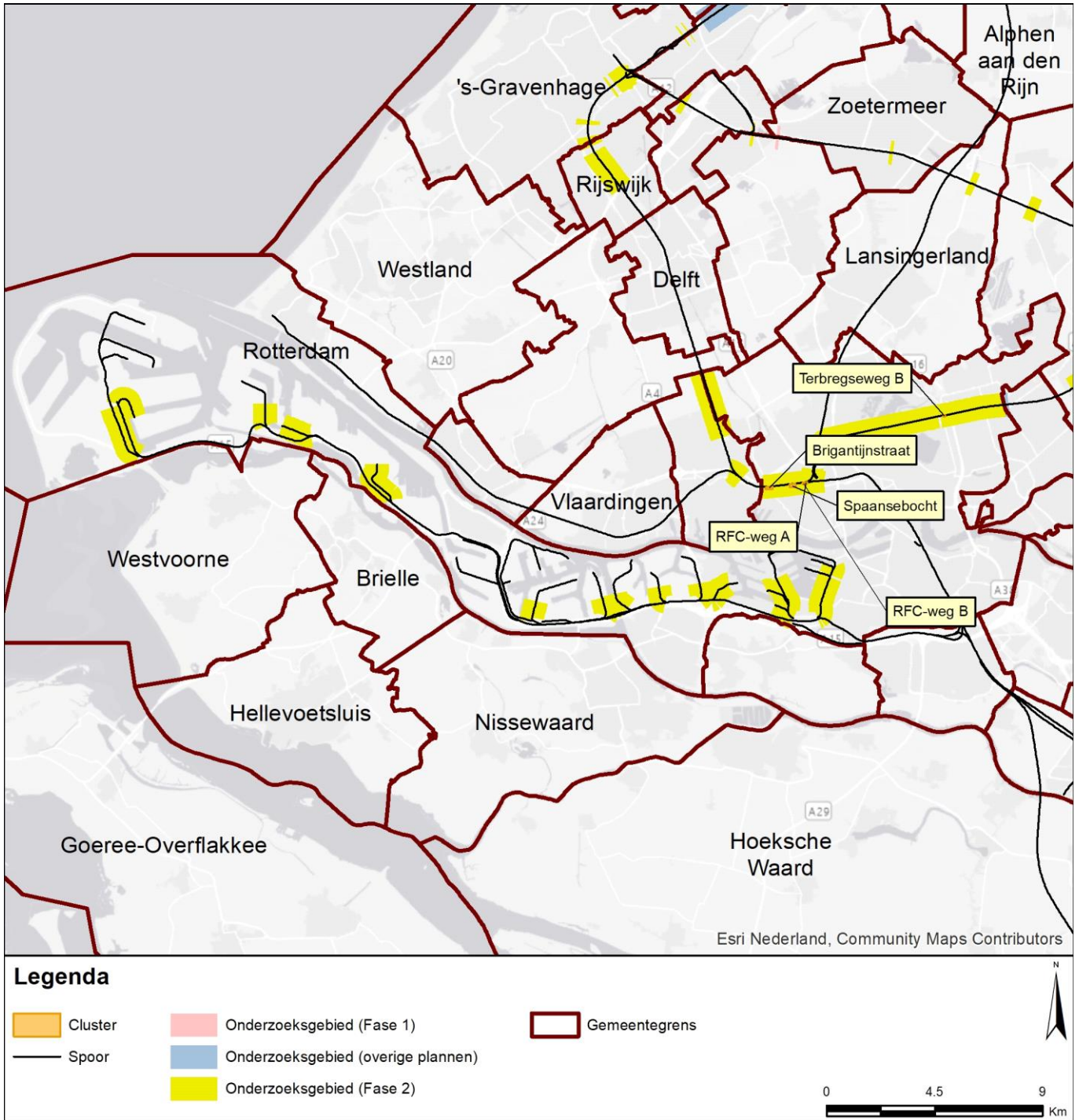


Gemeente Rosendaal cluster Watermolenstraat B

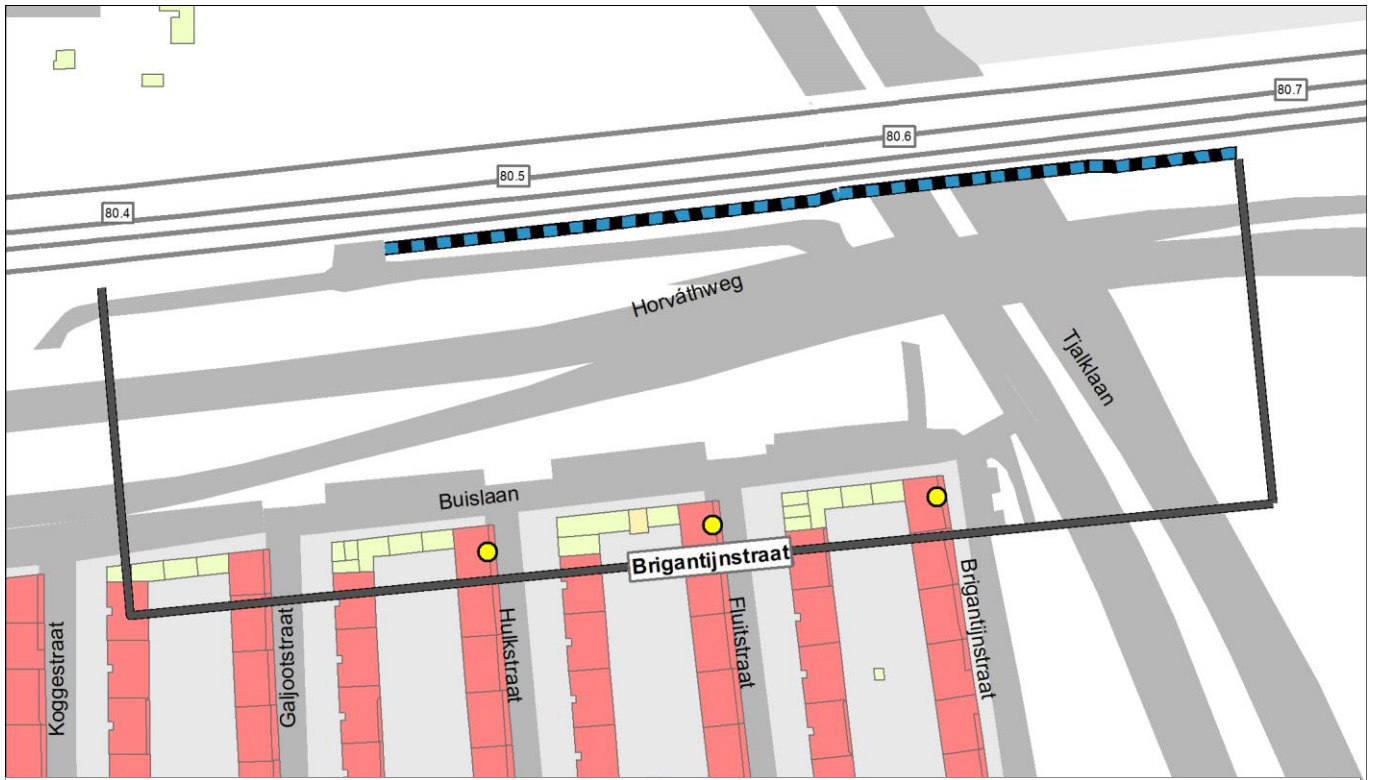


Gemeente Rotterdam

De onderstaande figuur geeft de clusters weer in de gemeente Rotterdam.



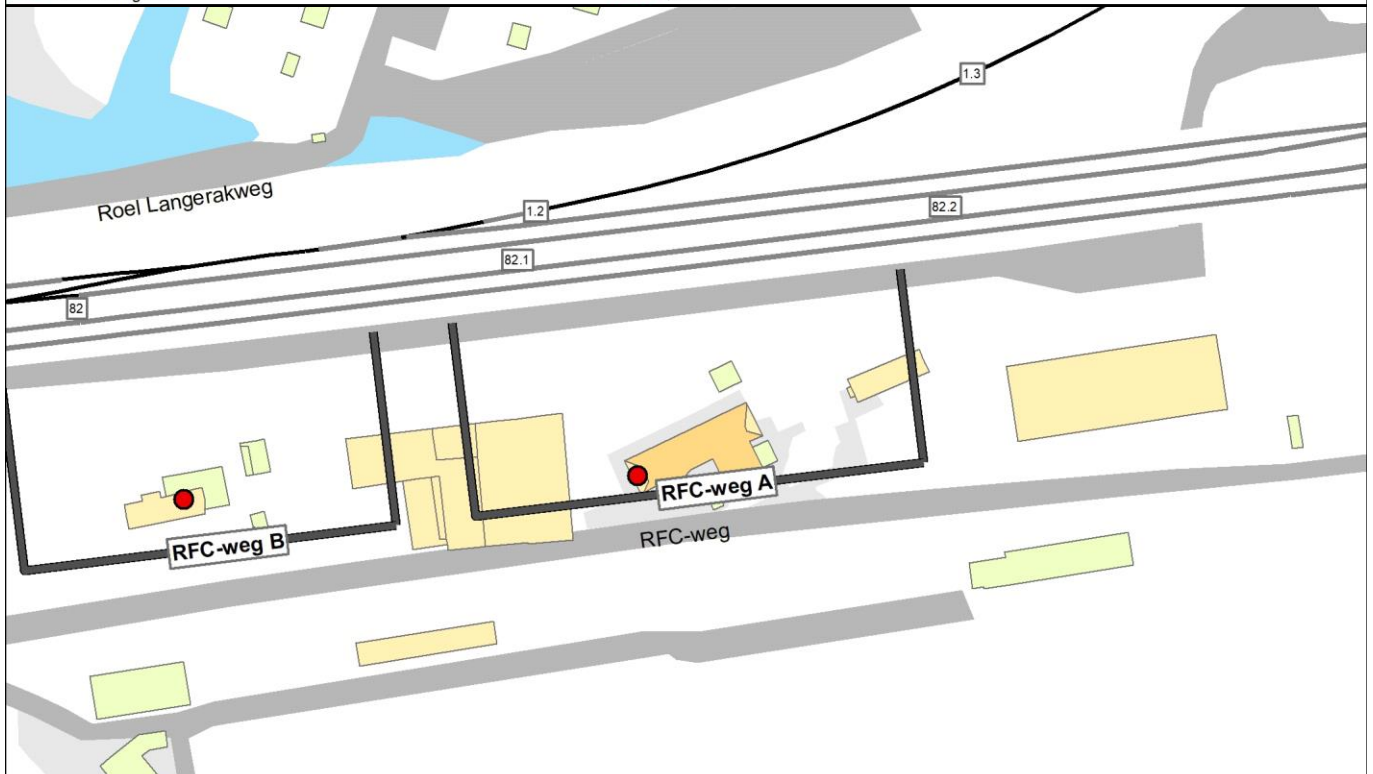
Vervolgens zijn voor alle clusters binnen de gemeente Rotterdam de maatregelen weergegeven. Daarbij is per cluster één plaatje opgenomen.



Gemeente Rotterdam cluster Brigantijnstraat

Legenda

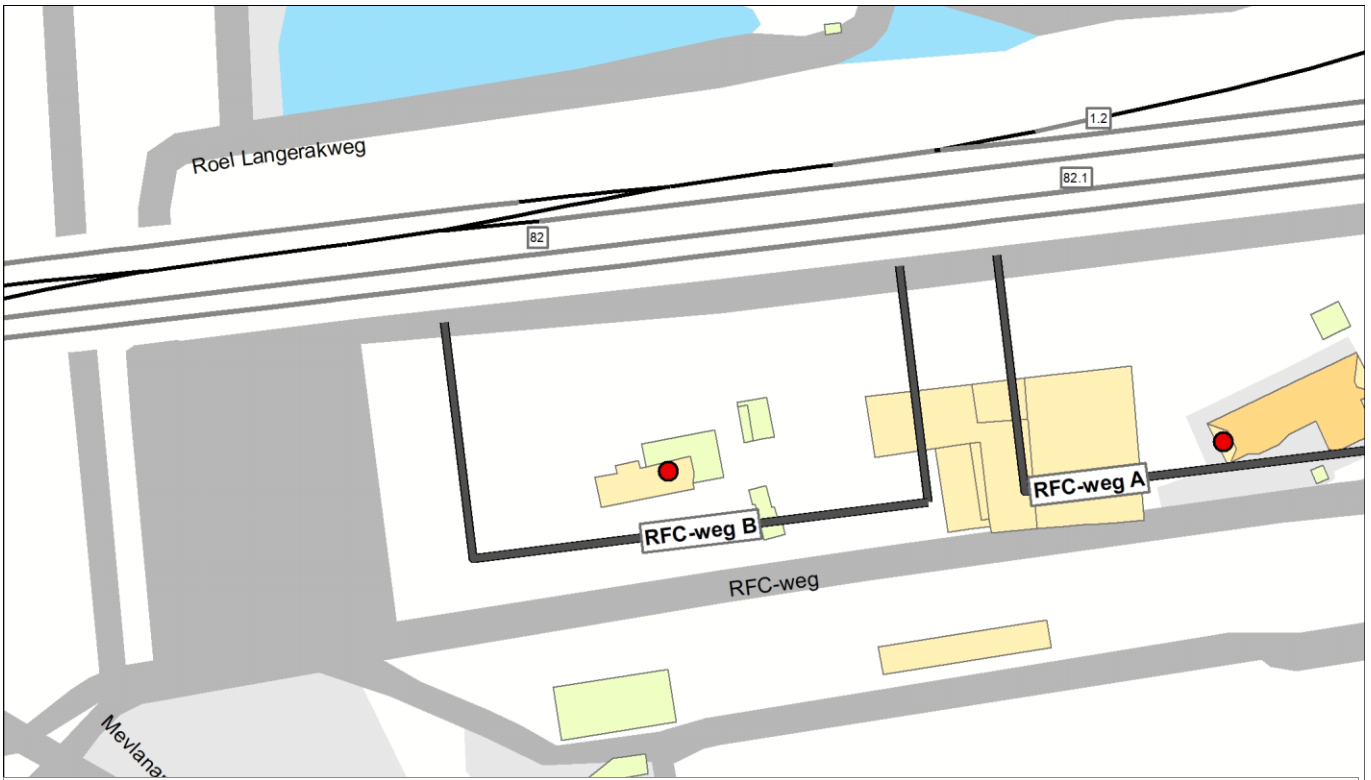
● Knelpunt (voor maatregelen)	— Spoor	Schermmaatregel 1,0 meter	Gebouwhoogte 1 - 4 meter	Reflecterende bodemgebieden Overig
● Sanering opgelost	Spoor met raildempers	Schermmaatregel 1,5 meter	Gebouwhoogte 5 - 7 meter	Reflecterende bodemgebieden Weg
● Geen gevelisolatie	Spoor met betonnen dwarsliggers	Schermmaatregel 2,0 meter	Gebouwhoogte 8 - 10 meter	Reflecterende bodemgebieden Water
● Sanering en gevelonderzoek	Nieuwe raildempers	Schermmaatregel 3,0 meter	Gebouwhoogte 11 - 16 meter	
Onderzoeksgebied (Fase 1)	Bestaand spooerscherm	Schermmaatregel 4,0 meter	Gebouwhoogte Boven de 16 meter	
Onderzoeksgebied (Fase 2)	Stalen brug	Schermmaatregel 5,0 meter		
Gemeentegrens				



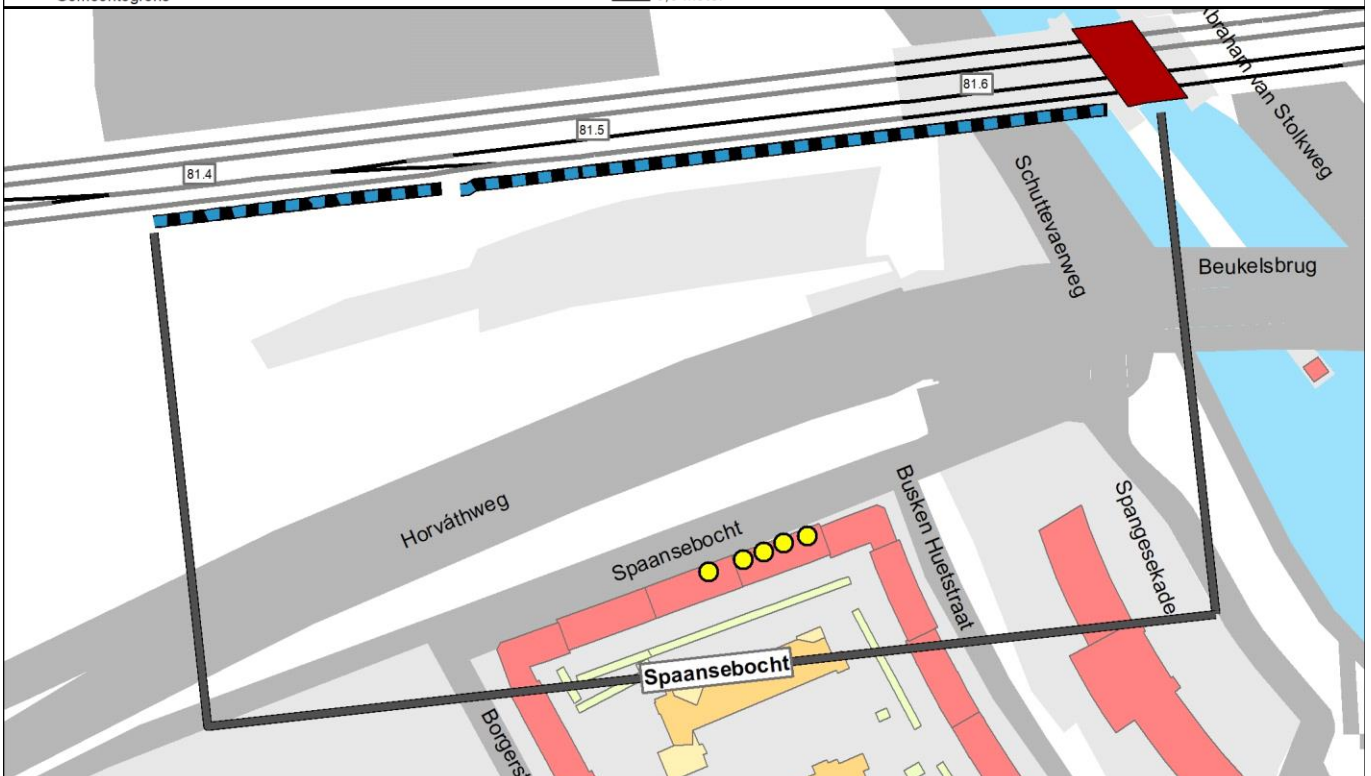
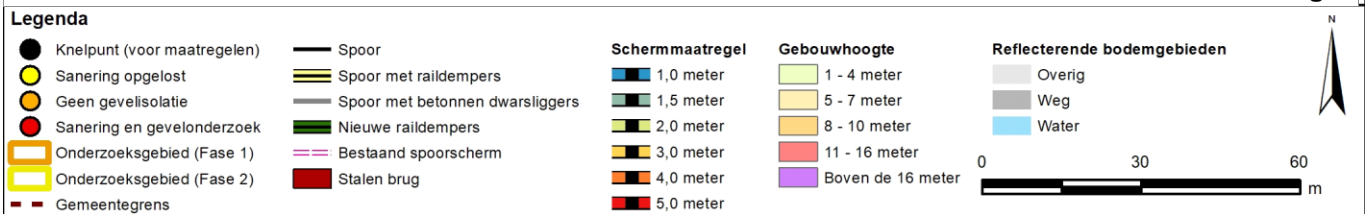
Gemeente Rotterdam cluster RFC-weg A

Legenda

● Knelpunt (voor maatregelen)	— Spoor	Schermmaatregel 1,0 meter	Gebouwhoogte 1 - 4 meter	Reflecterende bodemgebieden Overig
● Sanering opgelost	Spoor met raildempers	Schermmaatregel 1,5 meter	Gebouwhoogte 5 - 7 meter	Reflecterende bodemgebieden Weg
● Geen gevelisolatie	Spoor met betonnen dwarsliggers	Schermmaatregel 2,0 meter	Gebouwhoogte 8 - 10 meter	Reflecterende bodemgebieden Water
● Sanering en gevelonderzoek	Nieuwe raildempers	Schermmaatregel 3,0 meter	Gebouwhoogte 11 - 16 meter	
Onderzoeksgebied (Fase 1)	Bestaand spooerscherm	Schermmaatregel 4,0 meter	Gebouwhoogte Boven de 16 meter	
Onderzoeksgebied (Fase 2)	Stalen brug	Schermmaatregel 5,0 meter		
Gemeentegrens				

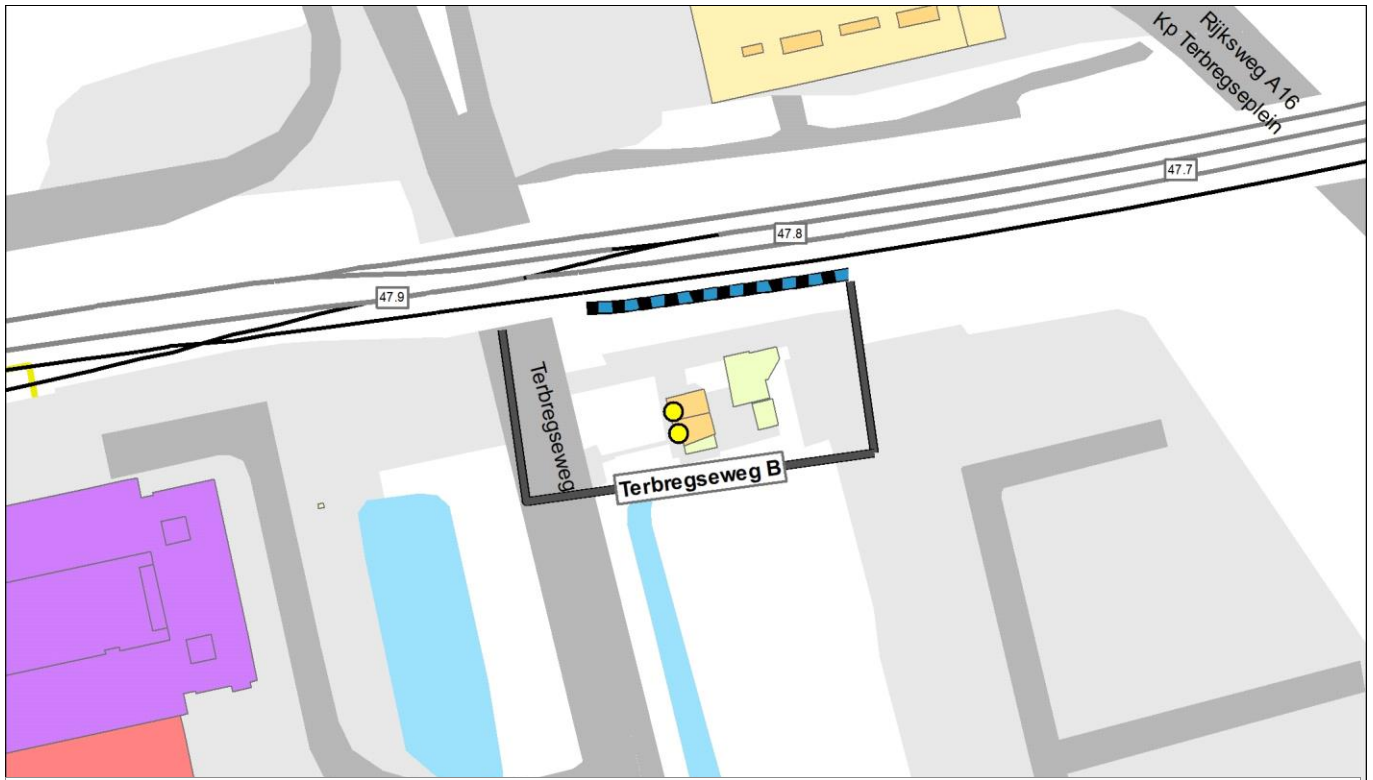


Gemeente Rotterdam cluster RFC-weg B



Gemeente Rotterdam cluster Spaansebocht

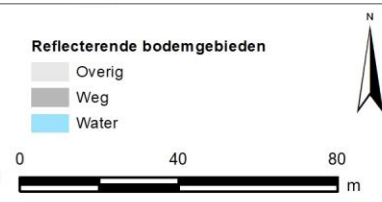




Gemeente Rotterdam cluster Terbregseweg B

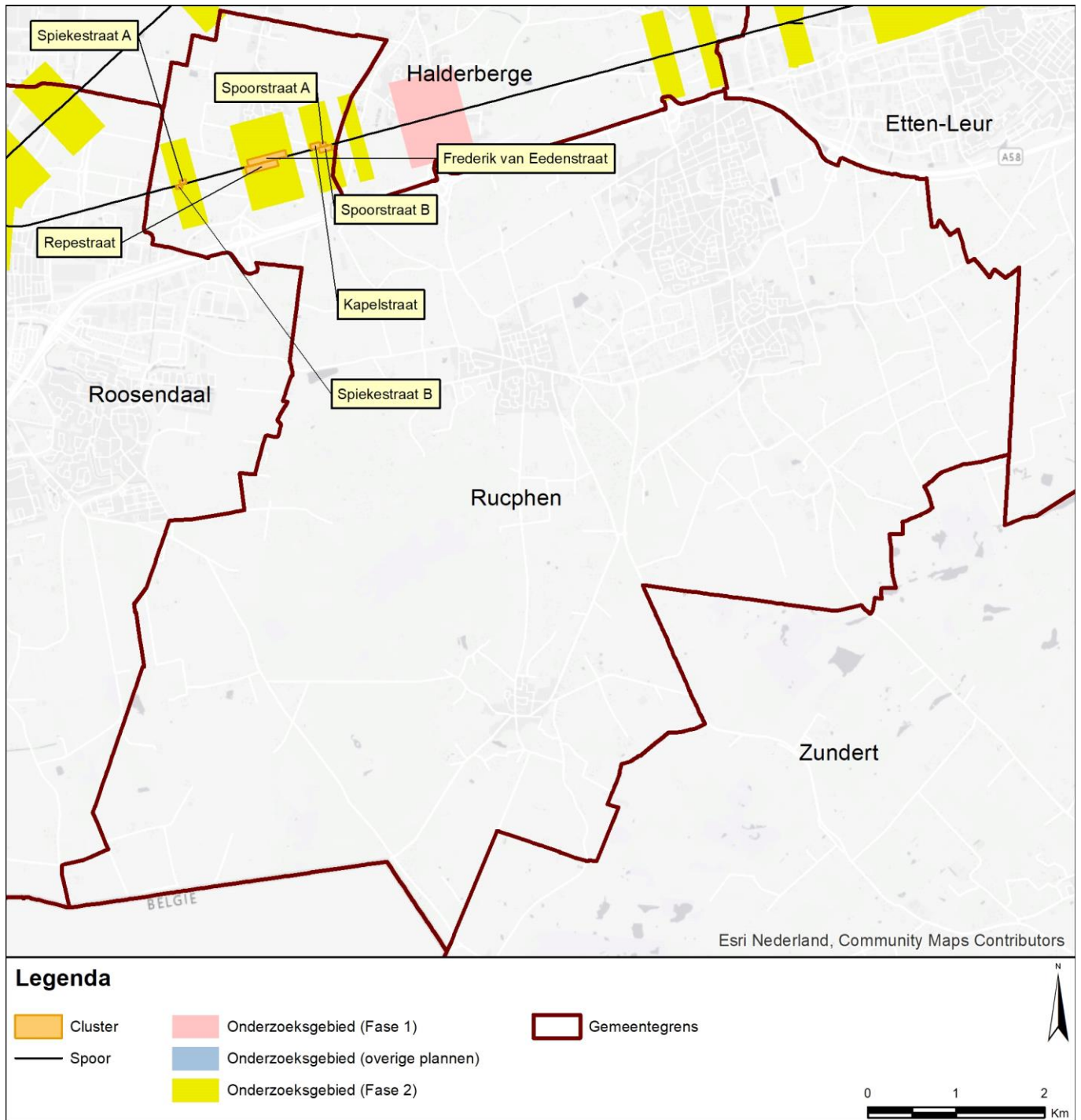
Legenda

● Knelpunt (voor maatregelen)	— Spoor	Schermmaatregel 1,0 meter	Gebouwhoogte 1 - 4 meter	Reflecterende bodemgebieden Overig
● Sanering opgelost	Spoor met raildempers	1,5 meter	5 - 7 meter	Weg
● Geen gevelisolatie	Spoor met betonnen dwarsliggers	2,0 meter	8 - 10 meter	Water
● Sanering en gevelonderzoek	Nieuwe raildempers	3,0 meter	11 - 16 meter	
Onderzoeksgebied (Fase 1)	Bestaand spooerscherm	4,0 meter	Boven de 16 meter	
Onderzoeksgebied (Fase 2)	Stalen brug	5,0 meter		
Gemeentegrens				

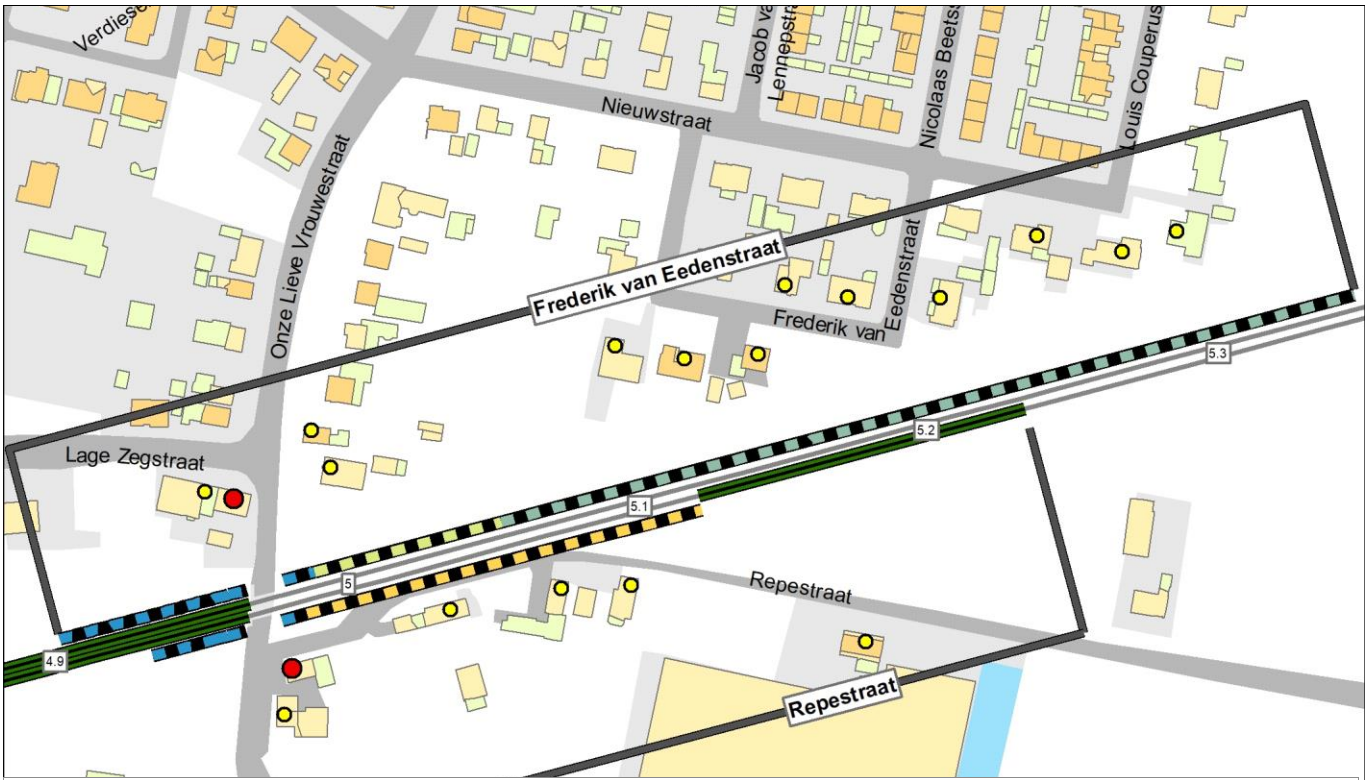


Gemeente Rucphen

De onderstaande figuur geeft de clusters weer in de gemeente Rucphen.



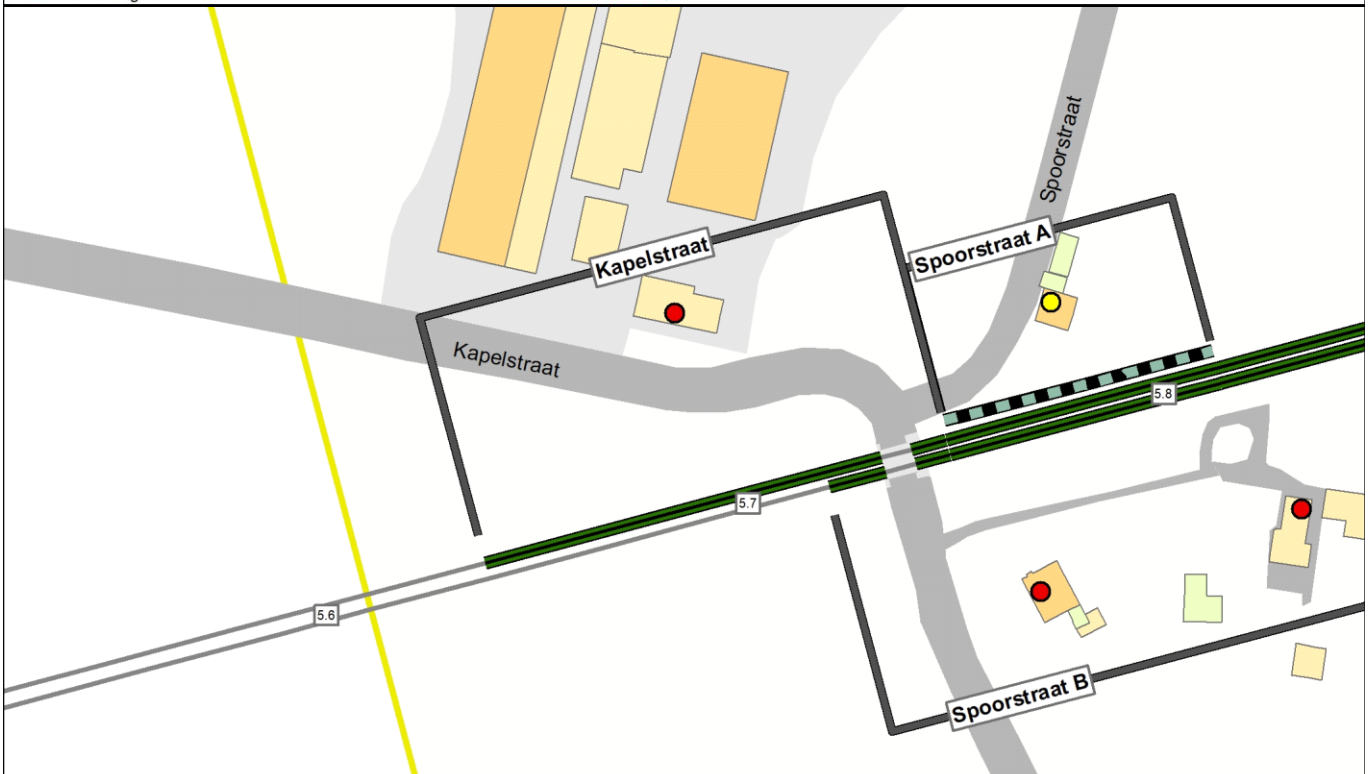
Vervolgens zijn voor alle clusters binnen de gemeente Rucphen de maatregelen weergegeven. Daarbij is per cluster één plaatje opgenomen.



Gemeente Rucphen cluster Frederik van Eedenstraat

Legenda

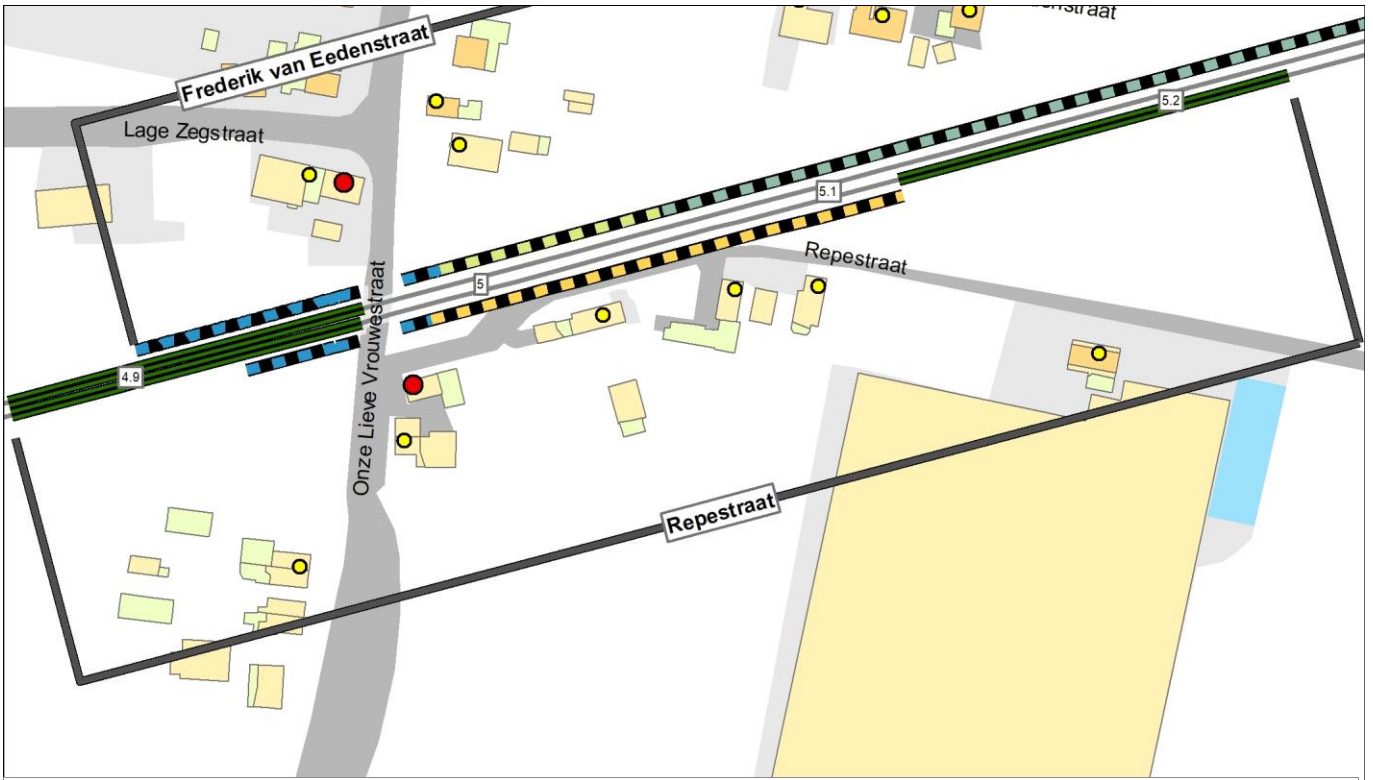
● Knelpunt (voor maatregelen)	— Spoor	Schermaatregel	Gebouwhoogte	Reflecterende bodemgebieden
● Sanering opgelost	— Spoor met raildempers	■ 1,0 meter	■ 1 - 4 meter	■ Overig
● Geen gevelisolatie	— Spoor met betonnen dwarsliggers	■ 1,5 meter	■ 5 - 7 meter	■ Weg
● Sanering en gevelonderzoek	— Nieuwe raildempers	■ 2,0 meter	■ 8 - 10 meter	■ Water
■ Onderzoeksgebied (Fase 1)	— Bestaand spoor scherm	■ 3,0 meter	■ 11 - 16 meter	
■ Onderzoeksgebied (Fase 2)	■ Stalen brug	■ 4,0 meter	■ Boven de 16 meter	
■ Gemeentegrens		■ 5,0 meter		



Gemeente Rucphen cluster Kapelstraat

Legenda

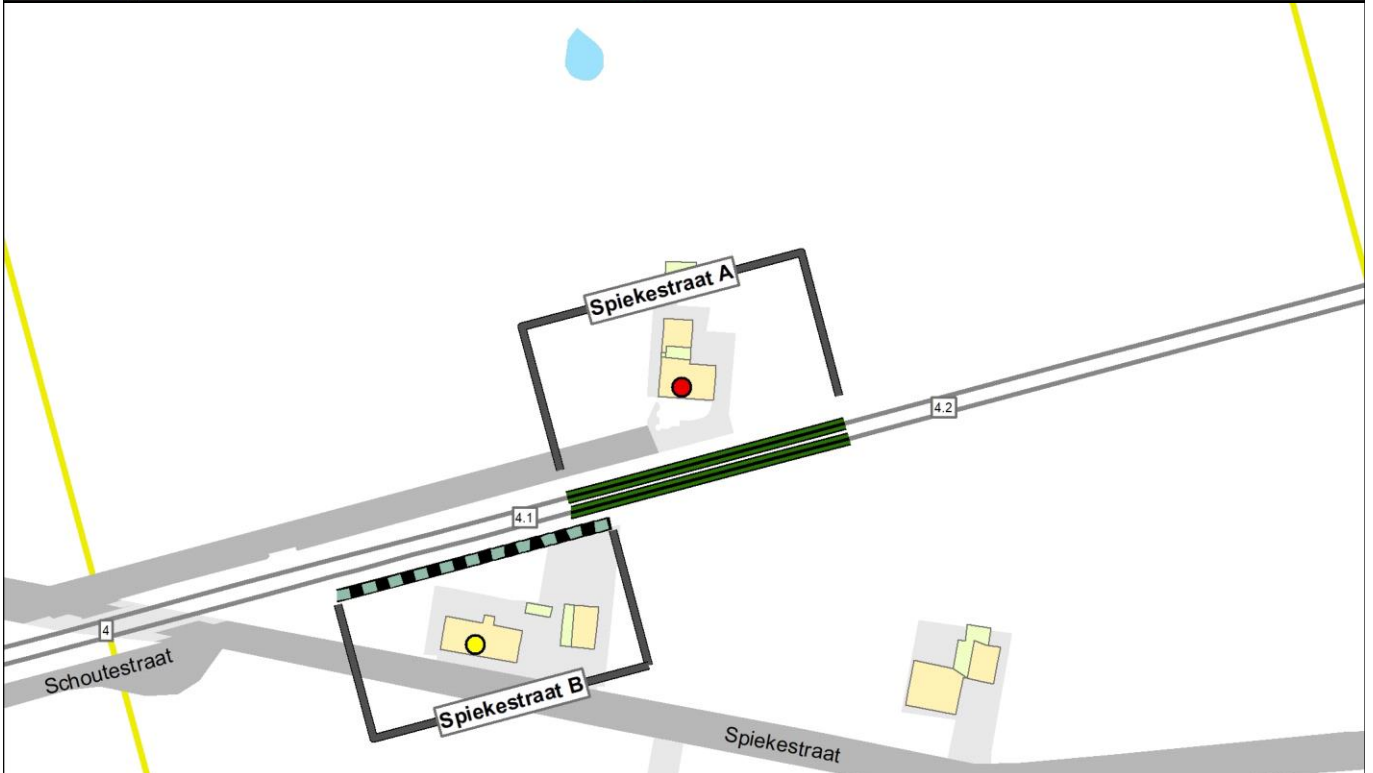
● Knelpunt (voor maatregelen)	— Spoor	Schermaatregel	Gebouwhoogte	Reflecterende bodemgebieden
● Sanering opgelost	— Spoor met raildempers	■ 1,0 meter	■ 1 - 4 meter	■ Overig
● Geen gevelisolatie	— Spoor met betonnen dwarsliggers	■ 1,5 meter	■ 5 - 7 meter	■ Weg
● Sanering en gevelonderzoek	— Nieuwe raildempers	■ 2,0 meter	■ 8 - 10 meter	■ Water
■ Onderzoeksgebied (Fase 1)	— Bestaand spoor scherm	■ 3,0 meter	■ 11 - 16 meter	
■ Onderzoeksgebied (Fase 2)	■ Stalen brug	■ 4,0 meter	■ Boven de 16 meter	
■ Gemeentegrens		■ 5,0 meter		



Gemeente Rucphen cluster Repestraat

Legenda

● Knelpunt (voor maatregelen)	— Spoor	Schermmaatregel	Gebouwhoogte	Reflecterende bodemgebieden
● Sanering opgelost	— Spoor met raildempers	■ 1,0 meter	■ 1 - 4 meter	■ Overig
● Geen gevelisolatie	— Spoor met betonnen dwarsliggers	■ 1,5 meter	■ 5 - 7 meter	■ Weg
● Sanering en gevelonderzoek	— Nieuwe raildempers	■ 2,0 meter	■ 8 - 10 meter	■ Water
■ Onderzoeksgebied (Fase 1)	— Bestaand spooerscherm	■ 3,0 meter	■ 11 - 16 meter	
■ Onderzoeksgebied (Fase 2)	■ Stalen brug	■ 4,0 meter	■ Boven de 16 meter	
— Gemeentegrens		■ 5,0 meter		

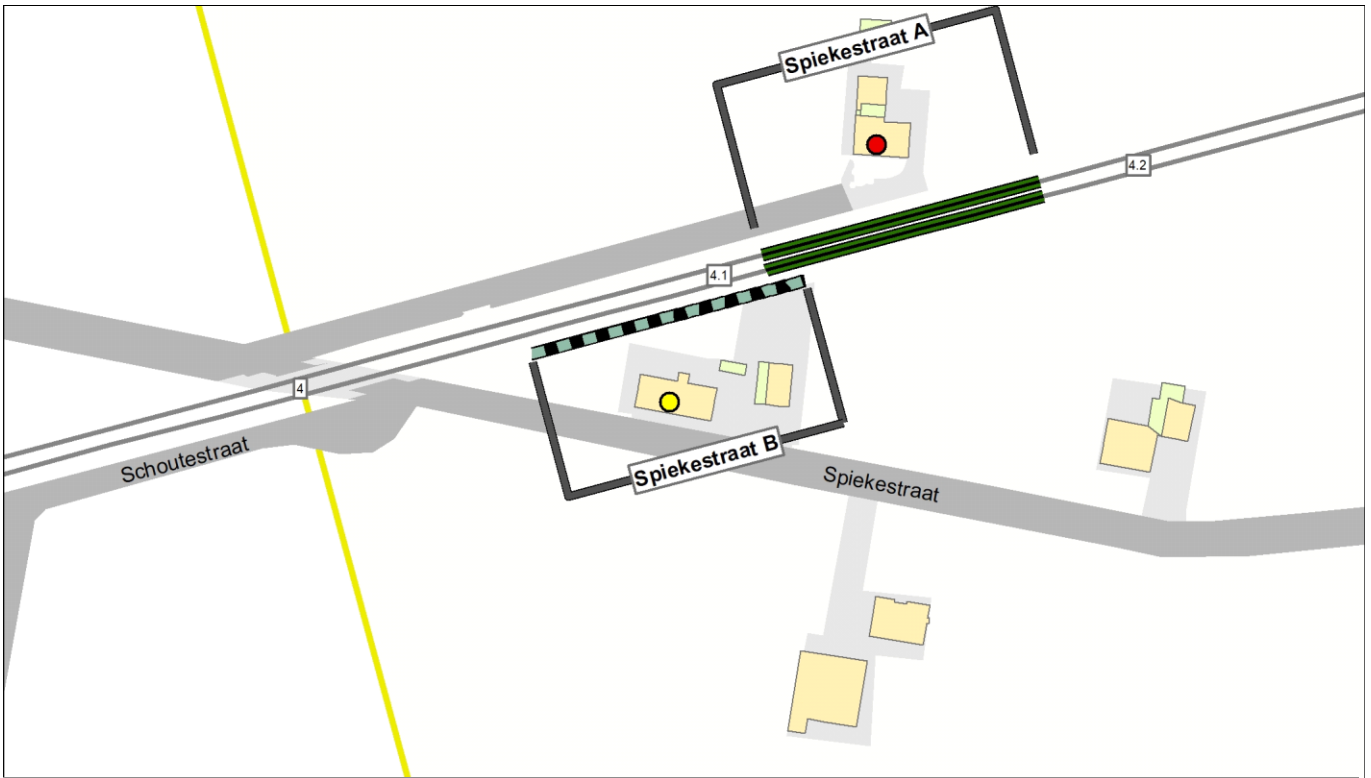


Gemeente Rucphen cluster Spiekestraat A

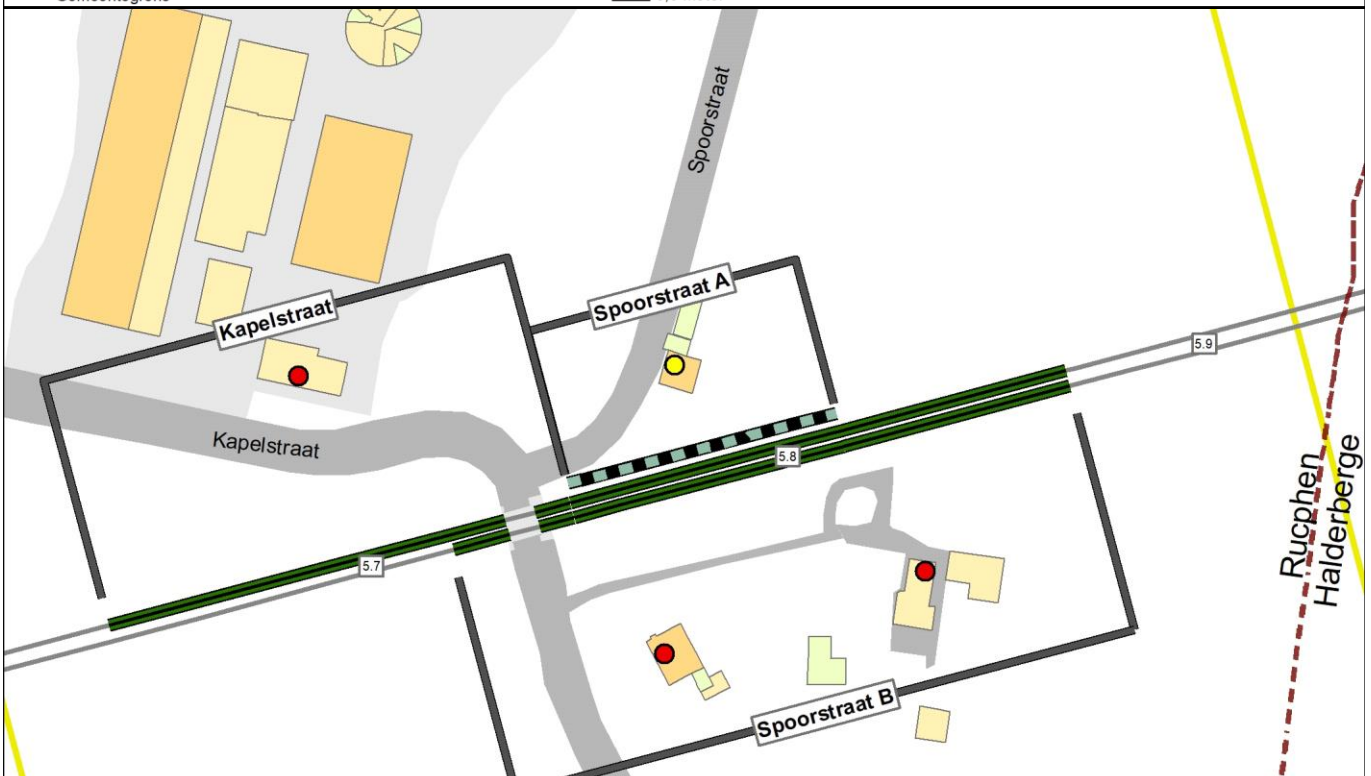
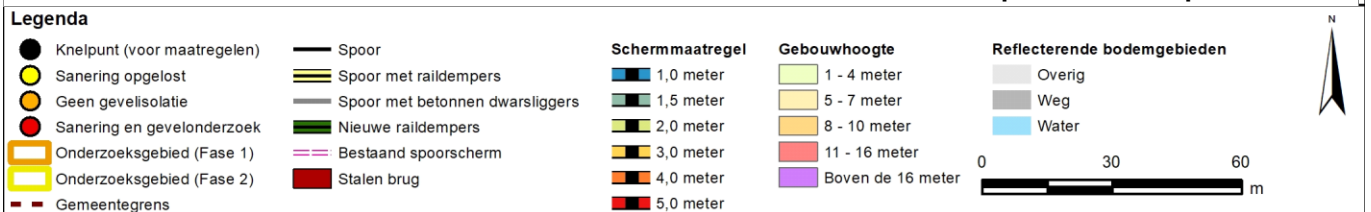
Legenda

● Knelpunt (voor maatregelen)	— Spoor	Schermmaatregel	Gebouwhoogte	Reflecterende bodemgebieden
● Sanering opgelost	— Spoor met raildempers	■ 1,0 meter	■ 1 - 4 meter	■ Overig
● Geen gevelisolatie	— Spoor met betonnen dwarsliggers	■ 1,5 meter	■ 5 - 7 meter	■ Weg
● Sanering en gevelonderzoek	— Nieuwe raildempers	■ 2,0 meter	■ 8 - 10 meter	■ Water
■ Onderzoeksgebied (Fase 1)	— Bestaand spooerscherm	■ 3,0 meter	■ 11 - 16 meter	
■ Onderzoeksgebied (Fase 2)	■ Stalen brug	■ 4,0 meter	■ Boven de 16 meter	
— Gemeentegrens		■ 5,0 meter		



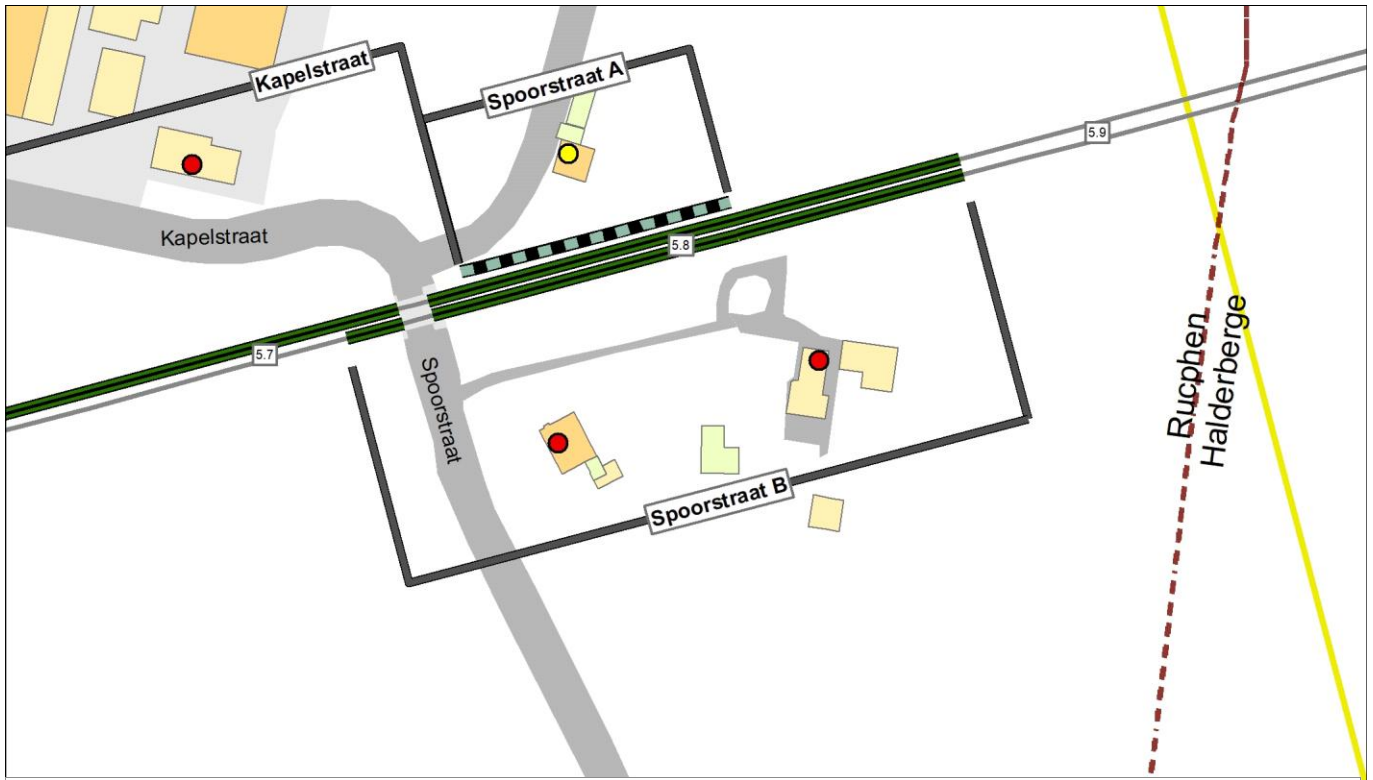


Gemeente Rucphen cluster Spiekestraat B



Gemeente Rucphen cluster Spoorstraat A

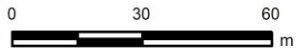




Gemeente Rucphen cluster Spoorstraat B

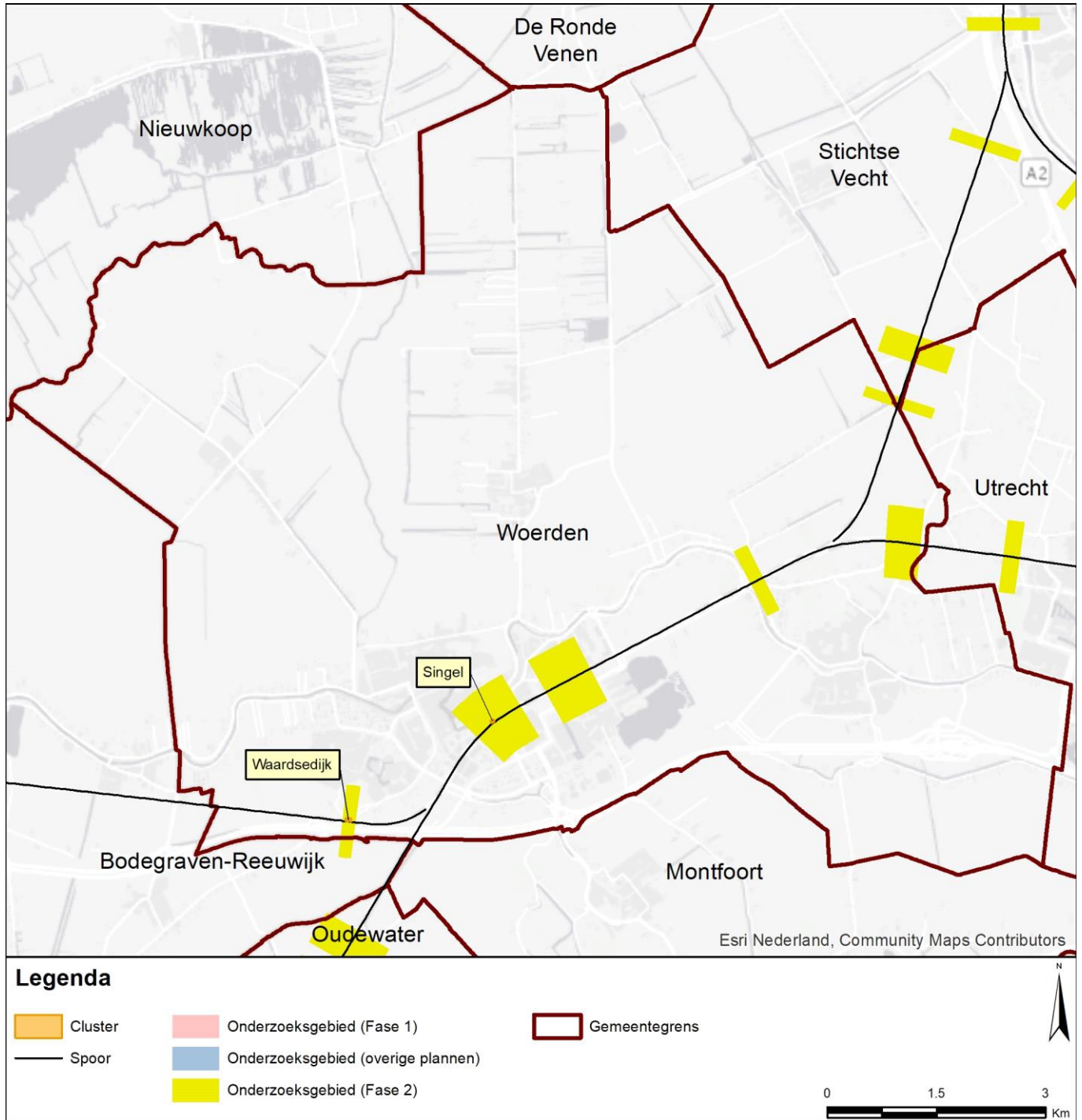
Legenda

● Knelpunt (voor maatregelen)	— Spoor	Schermmaatregel 1,0 meter	Gebouwhoogte 1 - 4 meter	Reflecterende bodemgebieden Overig
● Sanering opgelost	Spoor met raildempers	Schermmaatregel 1,5 meter	Gebouwhoogte 5 - 7 meter	Reflecterende bodemgebieden Weg
● Geen gevelisolatie	— Spoor met betonnen dwarsliggers	Schermmaatregel 2,0 meter	Gebouwhoogte 8 - 10 meter	Reflecterende bodemgebieden Water
● Sanering en gevelonderzoek	Nieuwe raildempers	Schermmaatregel 3,0 meter	Gebouwhoogte 11 - 16 meter	
Onderzoeksgebied (Fase 1)	Bestaand spooerscherm	Schermmaatregel 4,0 meter	Gebouwhoogte Boven de 16 meter	
Onderzoeksgebied (Fase 2)	Stalen brug	Schermmaatregel 5,0 meter		
Gemeentegrens				

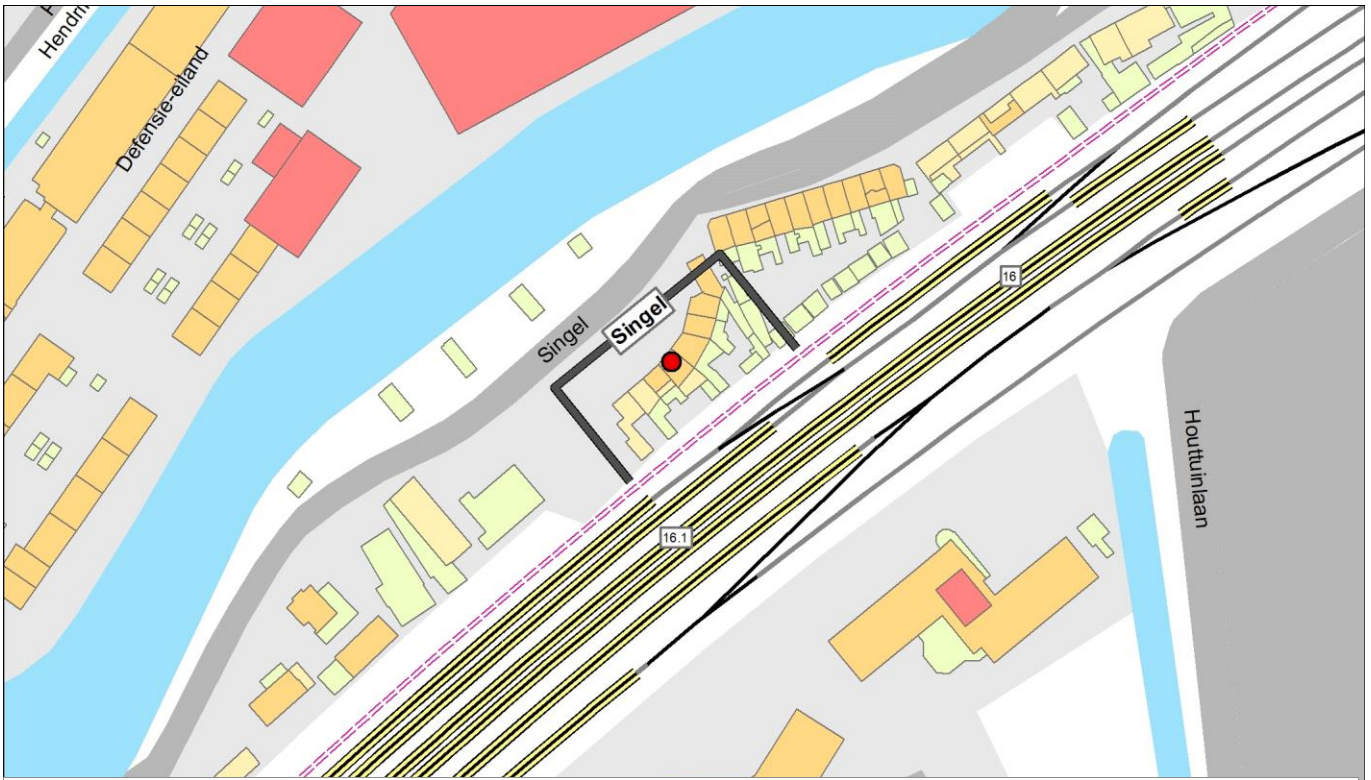


Gemeente Woerden

De onderstaande figuur geeft de clusters weer in de gemeente Woerden.



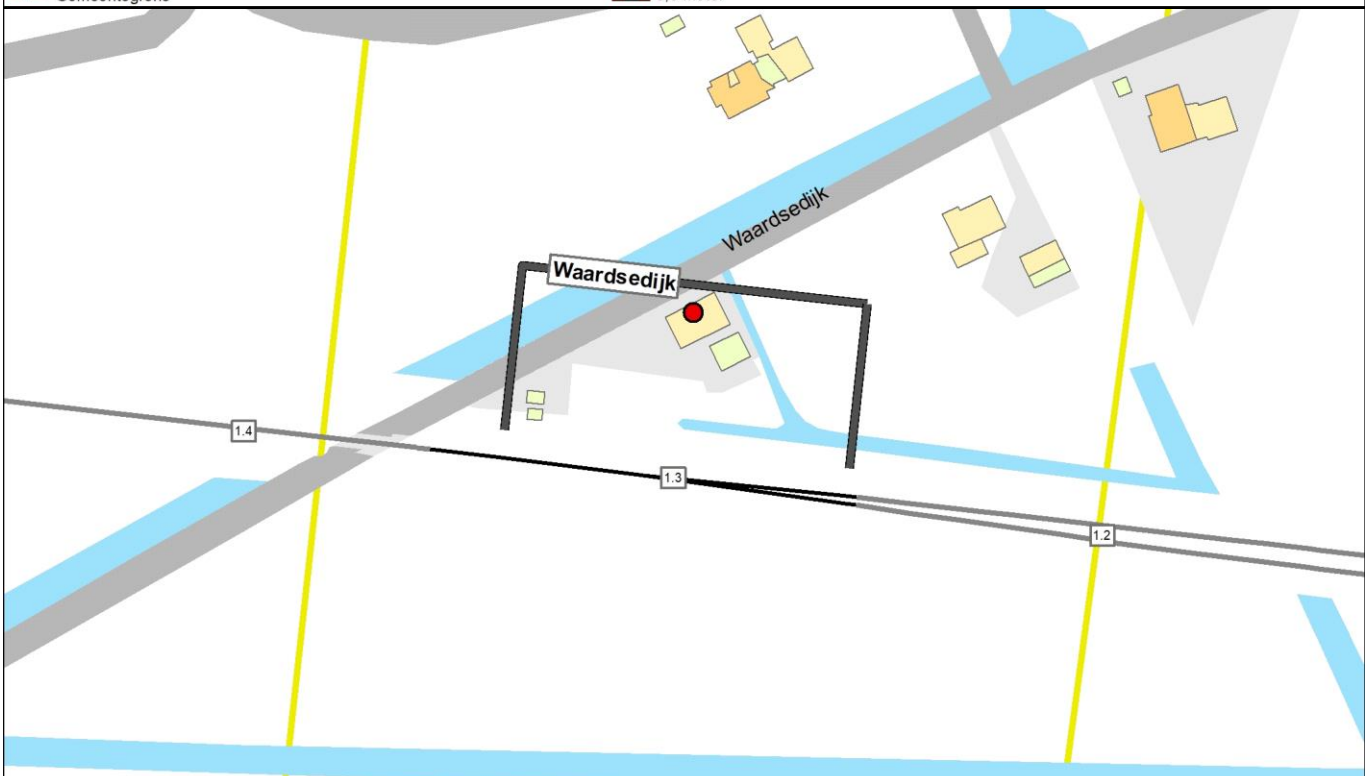
Vervolgens zijn voor alle clusters binnen de gemeente Woerden de maatregelen weergegeven. Daarbij is per cluster één plaatje opgenomen.



Gemeente Woerden cluster Singel

Legenda

● Knelpunt (voor maatregelen)	— Spoor	Schermmaatregel	Gebouwhoogte	Reflecterende bodemgebieden
● Sanering opgelost	— Spoor met raildempers	■ 1,0 meter	■ 1 - 4 meter	■ Overig
● Geen gevelisolatie	— Spoor met betonnen dwarsliggers	■ 1,5 meter	■ 5 - 7 meter	■ Weg
● Sanering en gevelonderzoek	— Nieuwe raildempers	■ 2,0 meter	■ 8 - 10 meter	■ Water
■ Onderzoeksgebied (Fase 1)	— Bestaand spoorscherm	■ 3,0 meter	■ 11 - 16 meter	
■ Onderzoeksgebied (Fase 2)	■ Stalen brug	■ 4,0 meter	■ Boven de 16 meter	
— Gemeentegrens		■ 5,0 meter		



Gemeente Woerden cluster Waardsedijk

Legenda

● Knelpunt (voor maatregelen)	— Spoor	Schermmaatregel	Gebouwhoogte	Reflecterende bodemgebieden
● Sanering opgelost	— Spoor met raildempers	■ 1,0 meter	■ 1 - 4 meter	■ Overig
● Geen gevelisolatie	— Spoor met betonnen dwarsliggers	■ 1,5 meter	■ 5 - 7 meter	■ Weg
● Sanering en gevelonderzoek	— Nieuwe raildempers	■ 2,0 meter	■ 8 - 10 meter	■ Water
■ Onderzoeksgebied (Fase 1)	— Bestaand spoorscherm	■ 3,0 meter	■ 11 - 16 meter	
■ Onderzoeksgebied (Fase 2)	■ Stalen brug	■ 4,0 meter	■ Boven de 16 meter	
— Gemeentegrens		■ 5,0 meter		

