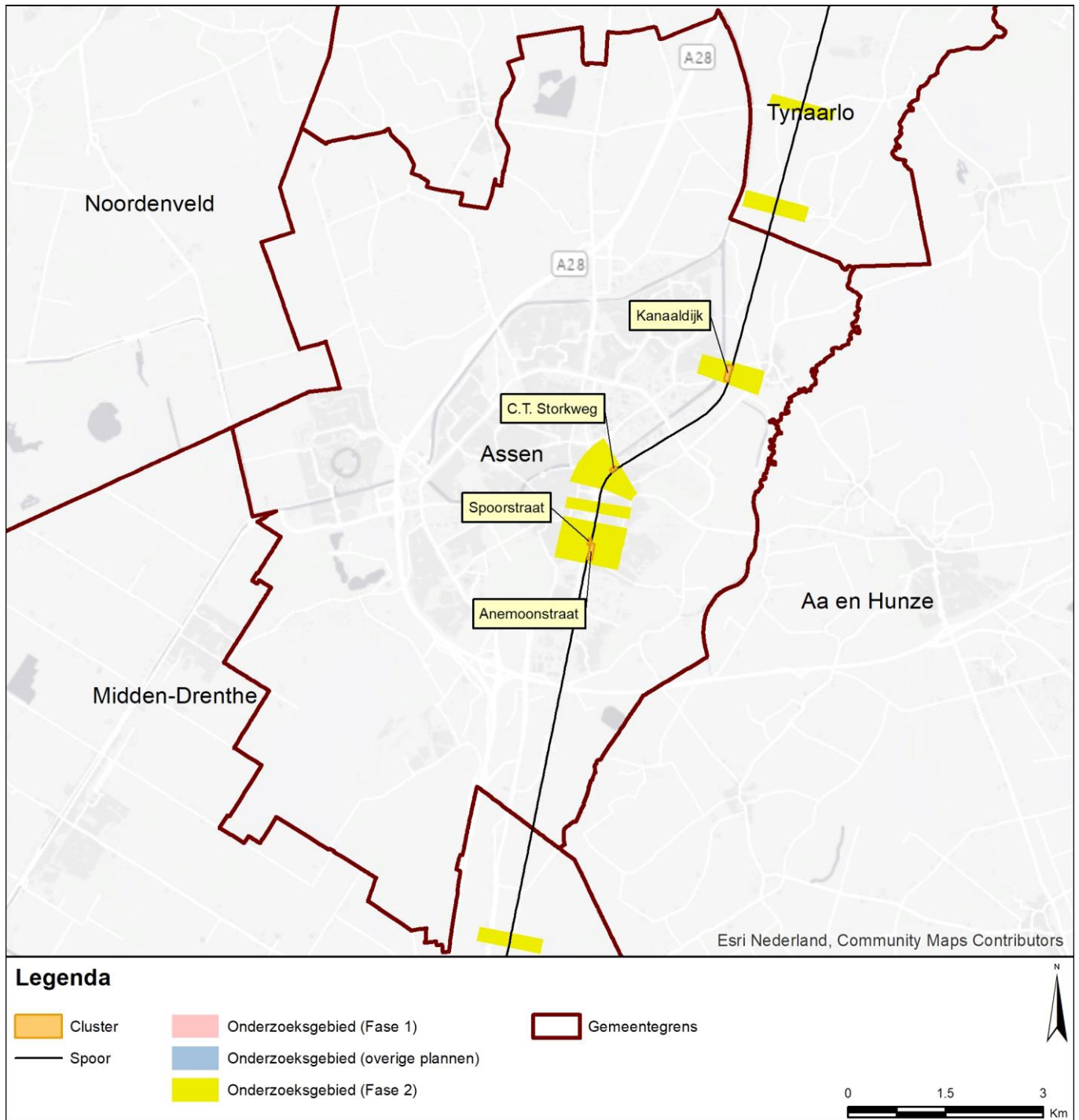
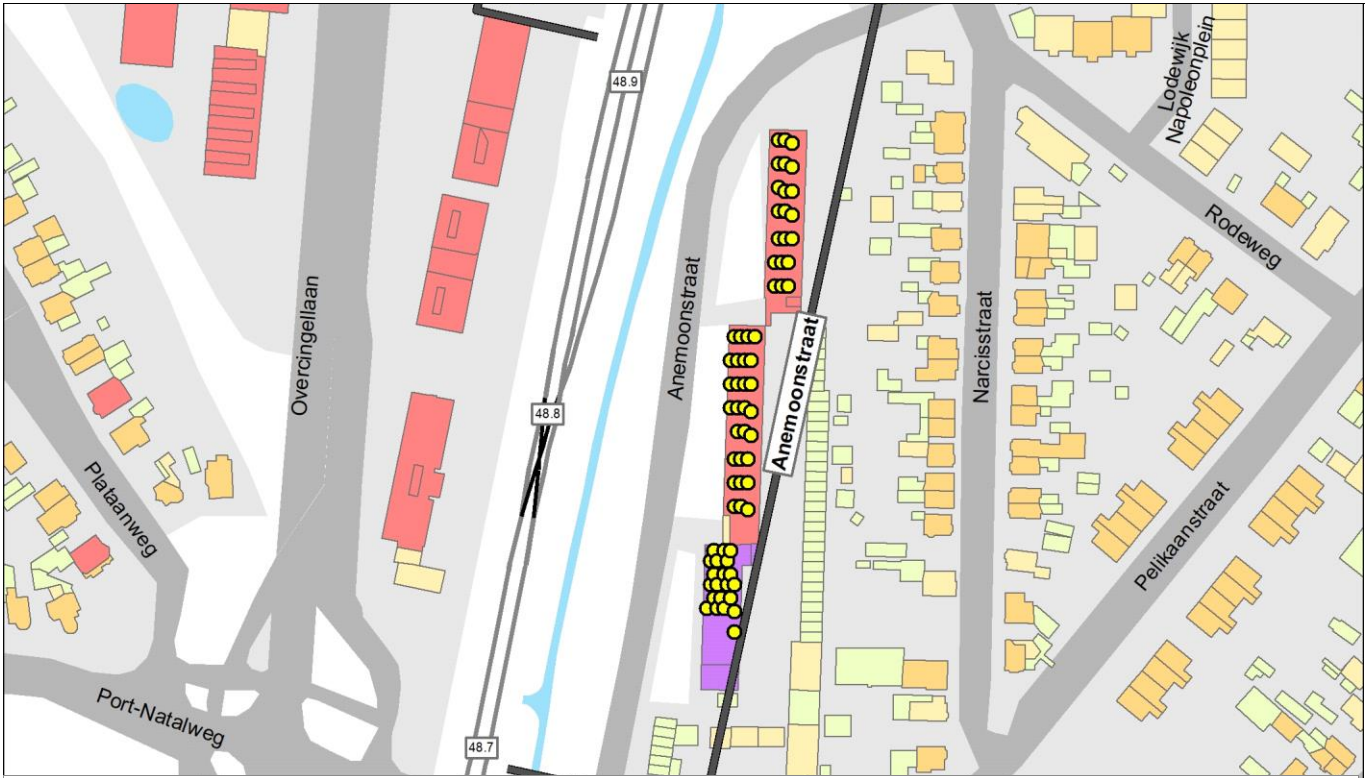


Gemeente Assen

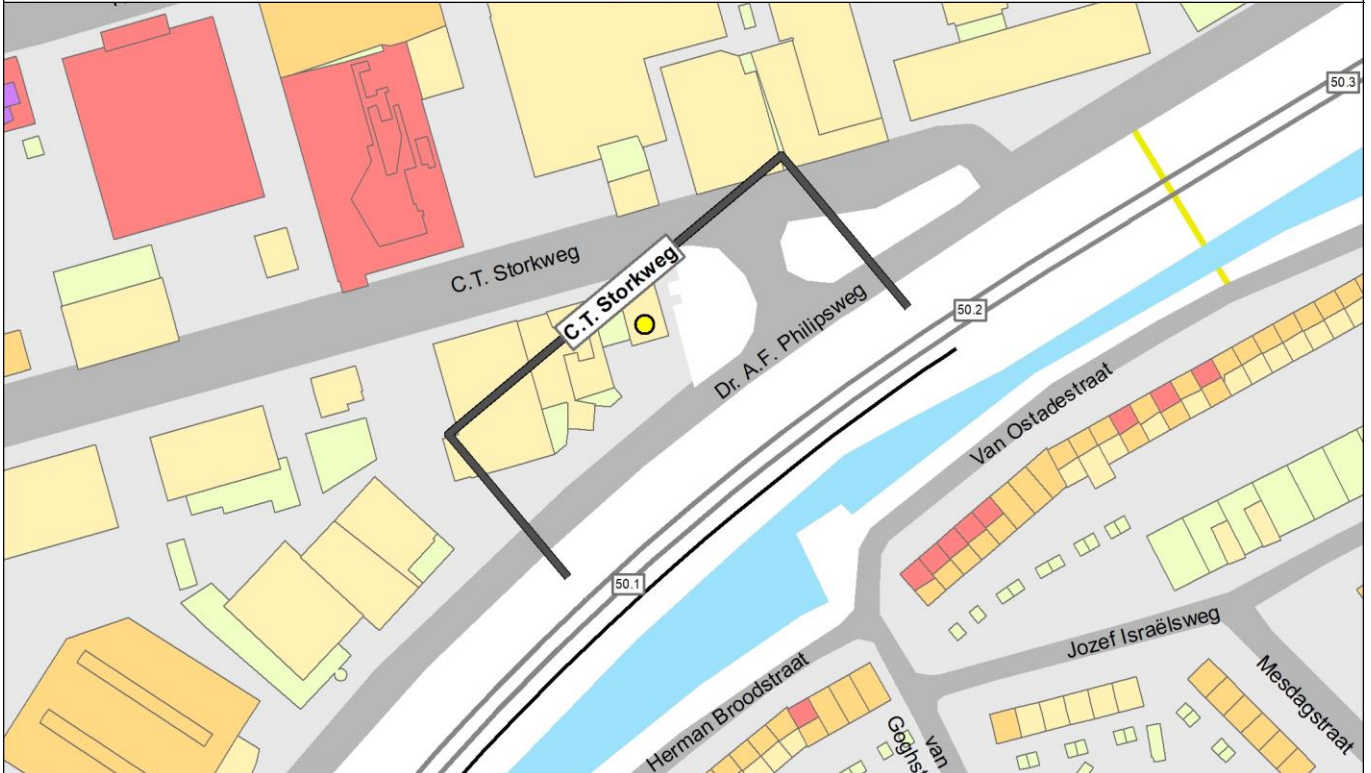
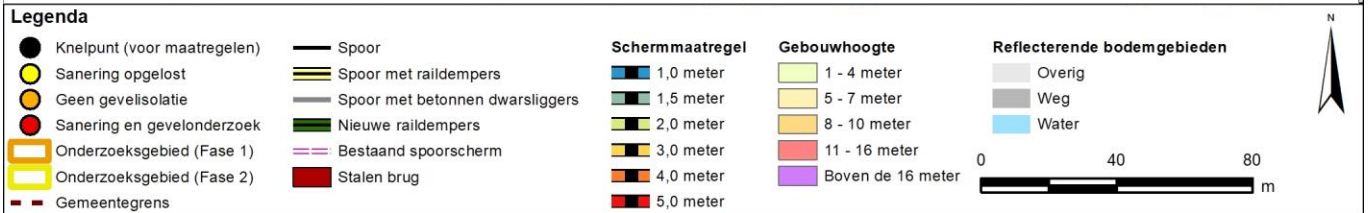
De onderstaande figuur geeft de clusters weer in de gemeente Assen.



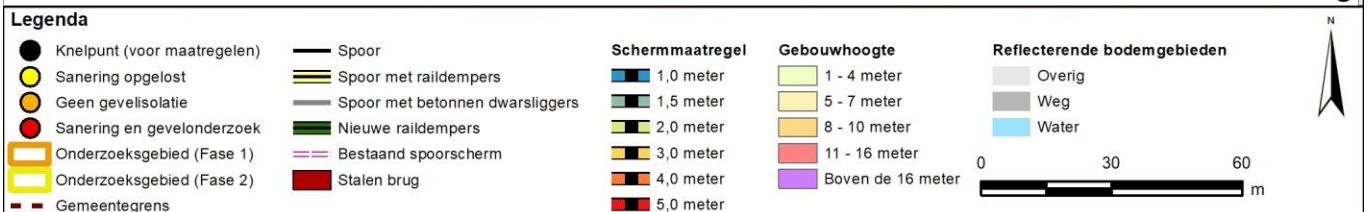
Vervolgens zijn voor alle clusters binnen de gemeente Assen de maatregelen weergegeven. Daarbij is per cluster één plaatje opgenomen.

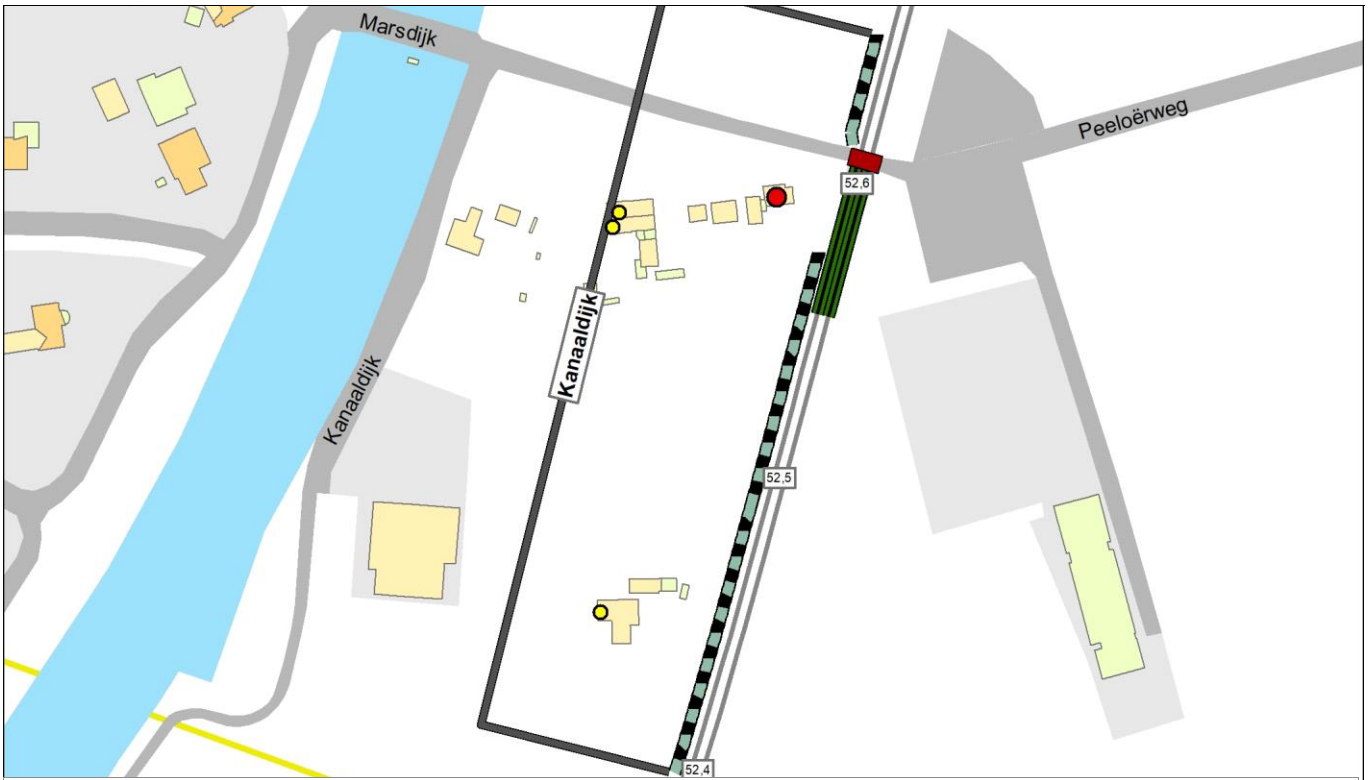


Gemeente Assen cluster Anemoonstraat

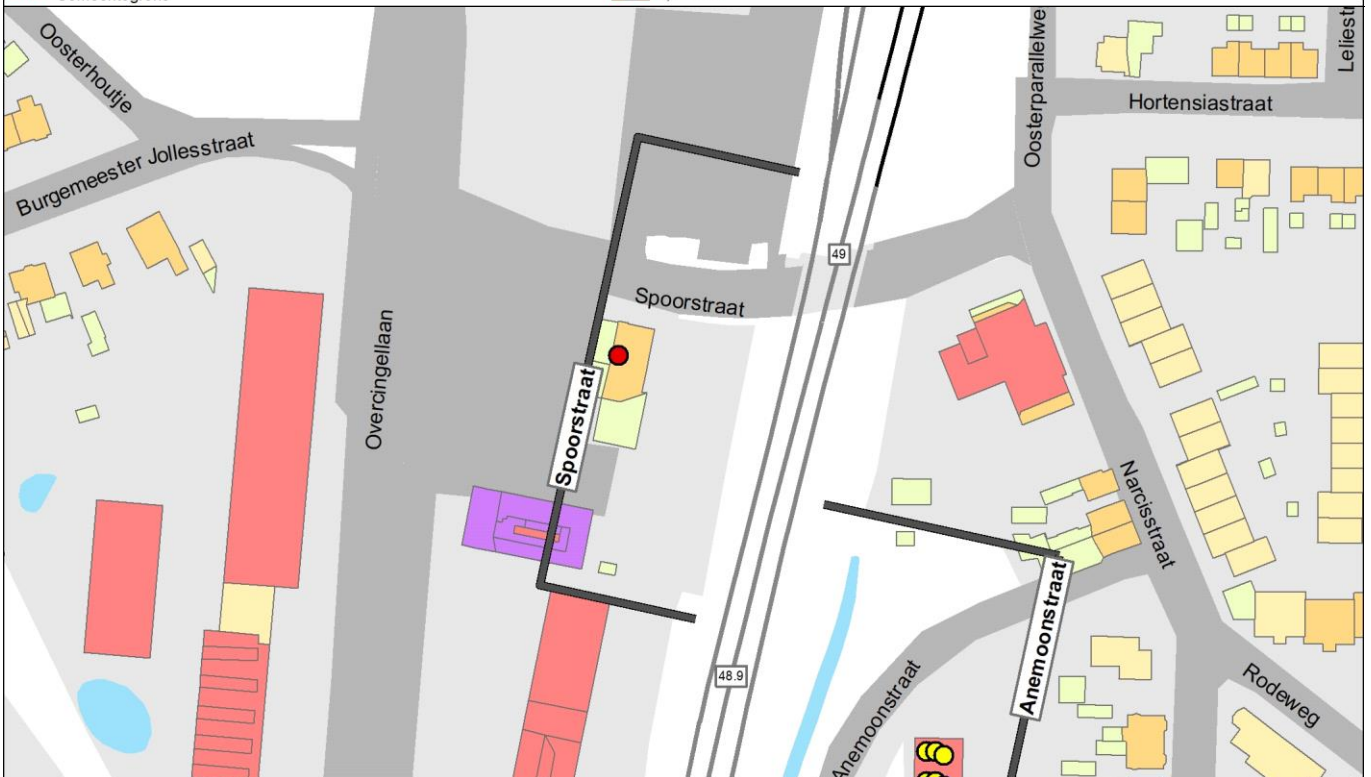
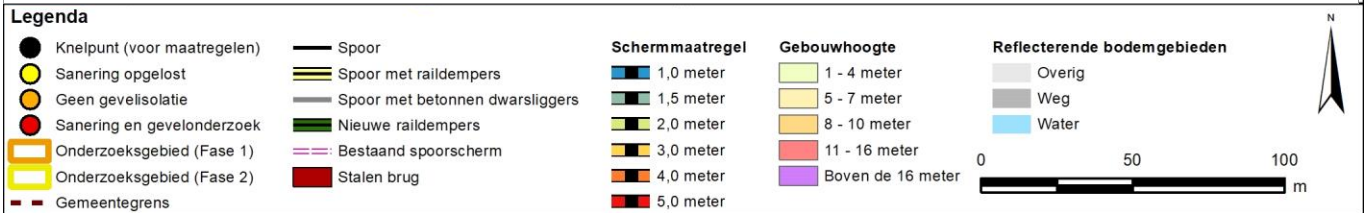


Gemeente Assen cluster C.T. Storkweg





Gemeente Assen cluster Kanaaldijk

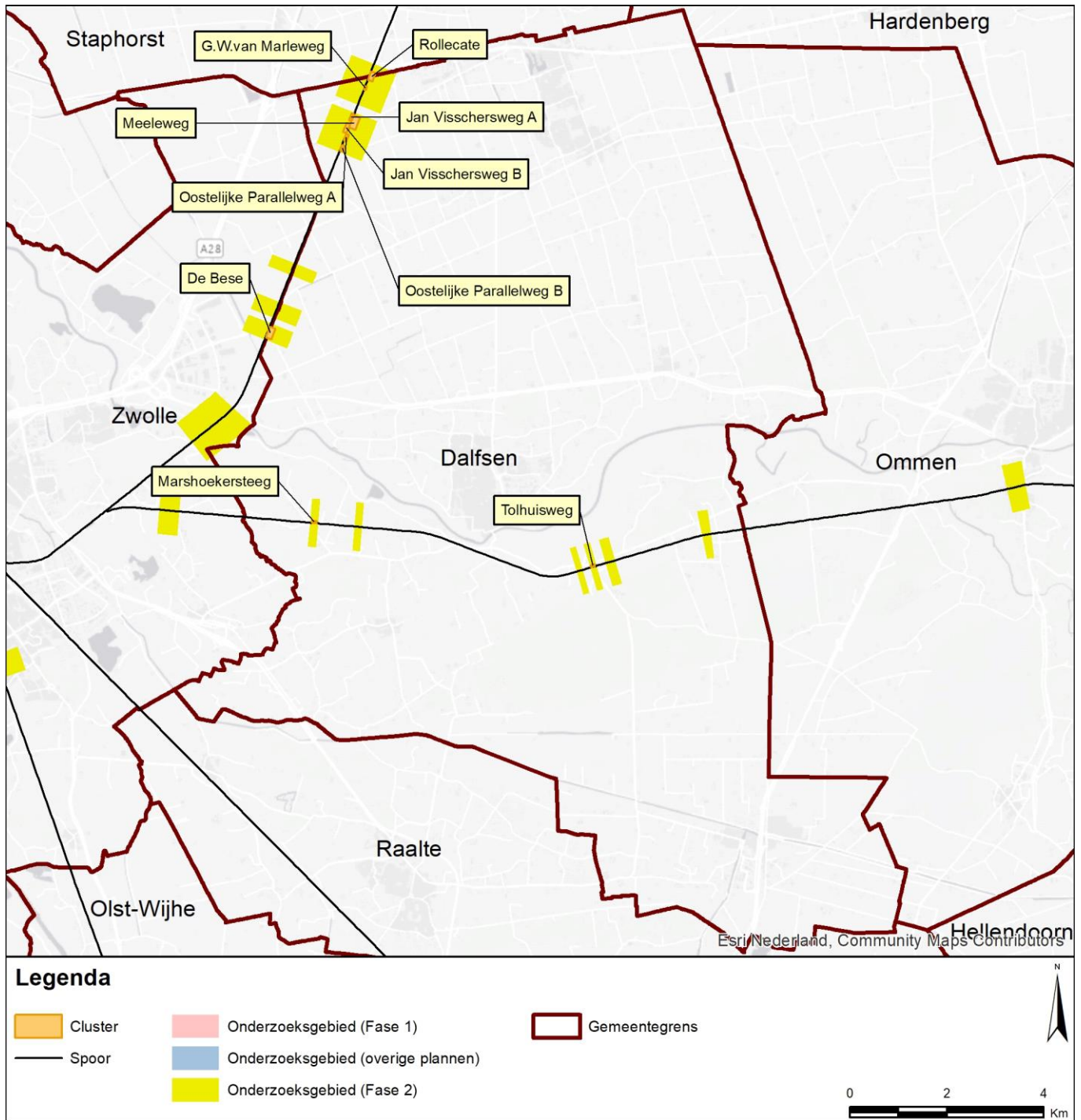


Gemeente Assen cluster Spoorstraat

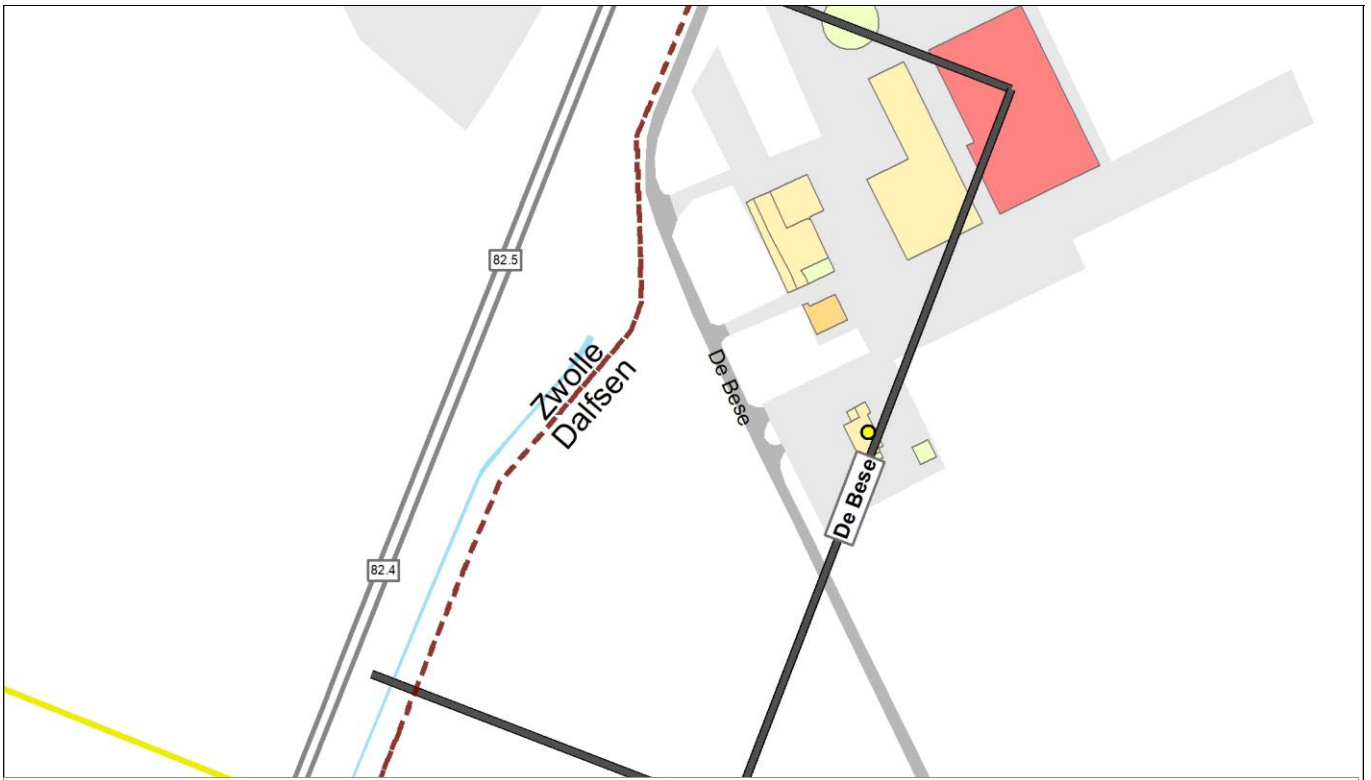


Gemeente Dalfsen

De onderstaande figuur geeft de clusters weer in de gemeente Dalfsen.



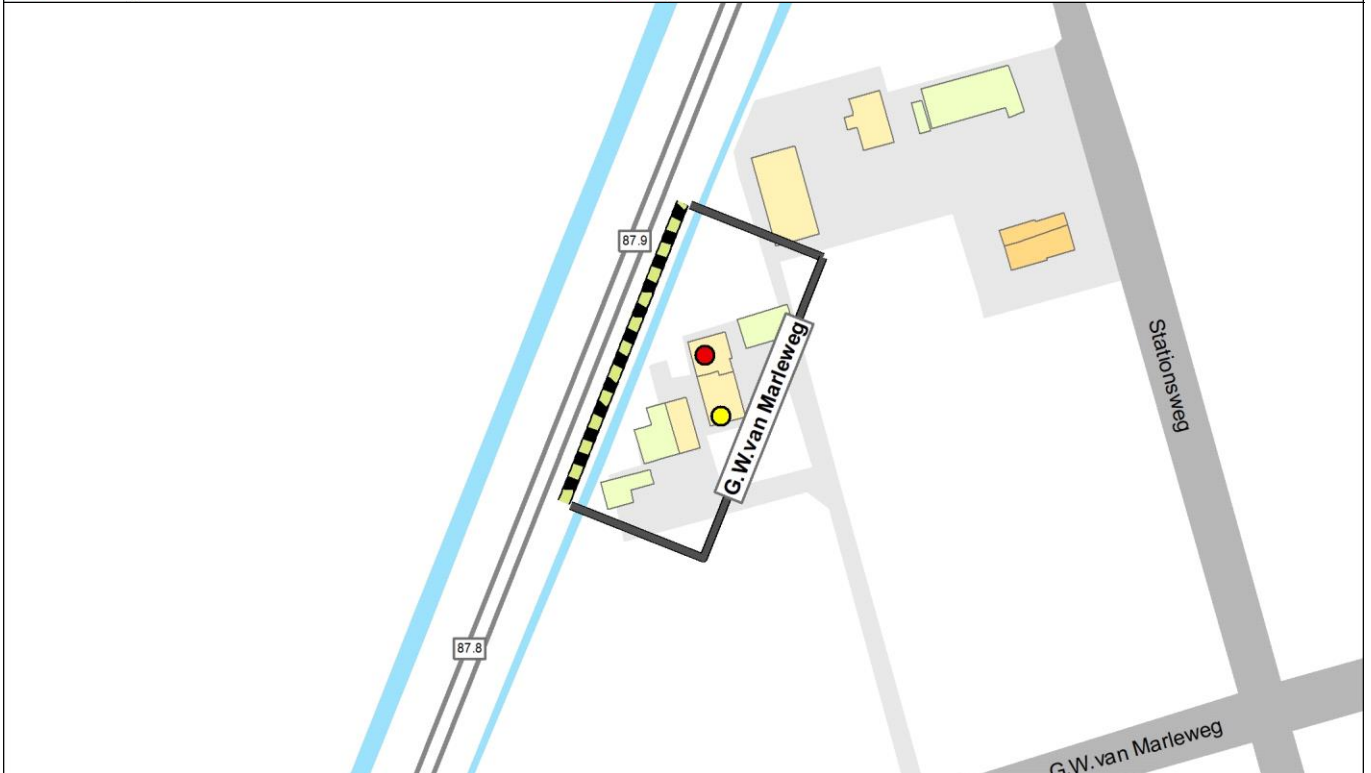
Vervolgens zijn voor alle clusters binnen de gemeente Dalfsen de maatregelen weergegeven. Daarbij is per cluster één plaatje opgenomen.



Gemeente Dalfsen cluster De Bese

Legenda

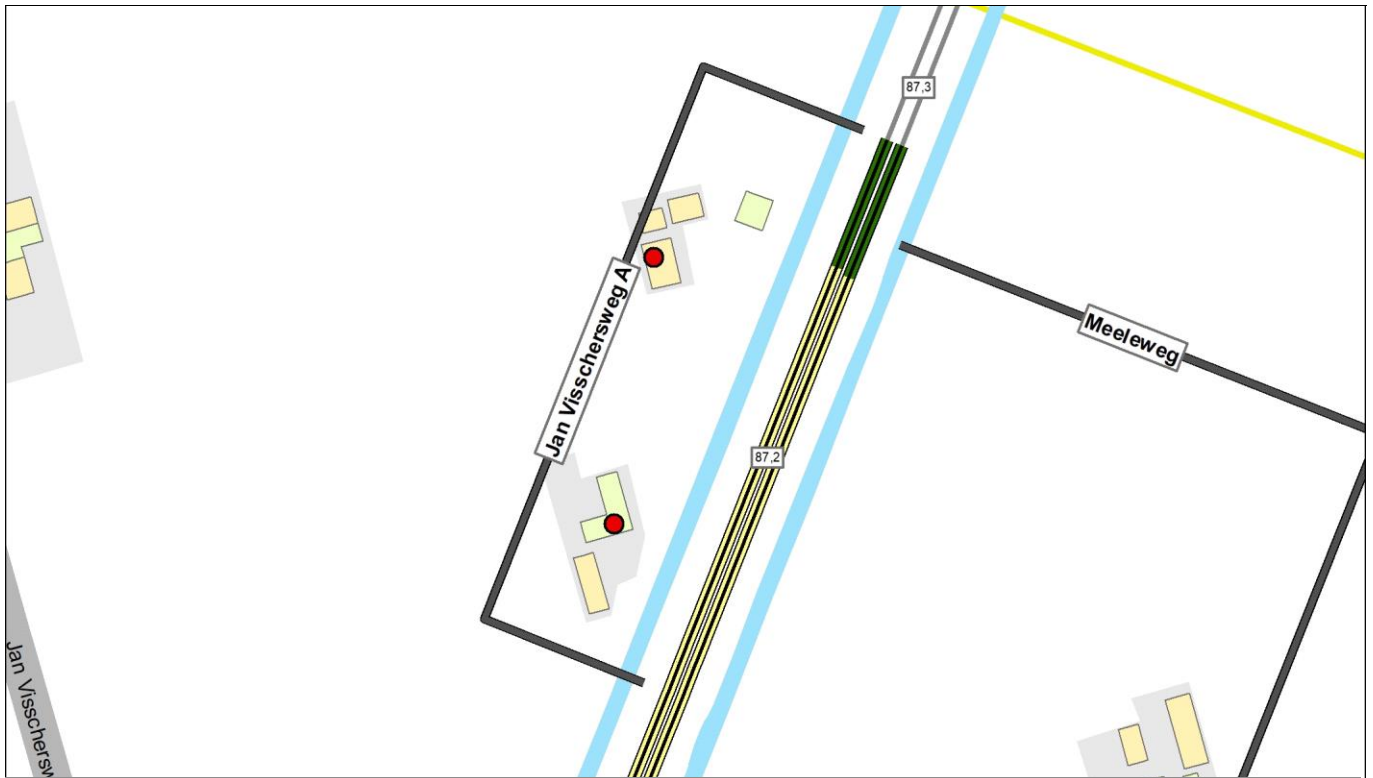
● Knelpunt (voor maatregelen)	— Spoor	Schermmaatregel	Gebouwhoogte	Reflecterende bodemgebieden
● Sanering opgelost	— Spoor met raildempers	■ 1,0 meter	■ 1 - 4 meter	■ Overig
● Geen gevelisolatie	— Spoor met betonnen dwarsliggers	■ 1,5 meter	■ 5 - 7 meter	■ Weg
● Sanering en gevelonderzoek	— Nieuwe raildempers	■ 2,0 meter	■ 8 - 10 meter	■ Water
■ Onderzoekgebied (Fase 1)	— Bestaand spooerscherm	■ 3,0 meter	■ 11 - 16 meter	
■ Onderzoekgebied (Fase 2)	■ Stalen brug	■ 4,0 meter	■ Boven de 16 meter	
— Gemeentegrens		■ 5,0 meter		



Gemeente Dalfsen cluster G.W.van Marleweg

Legenda

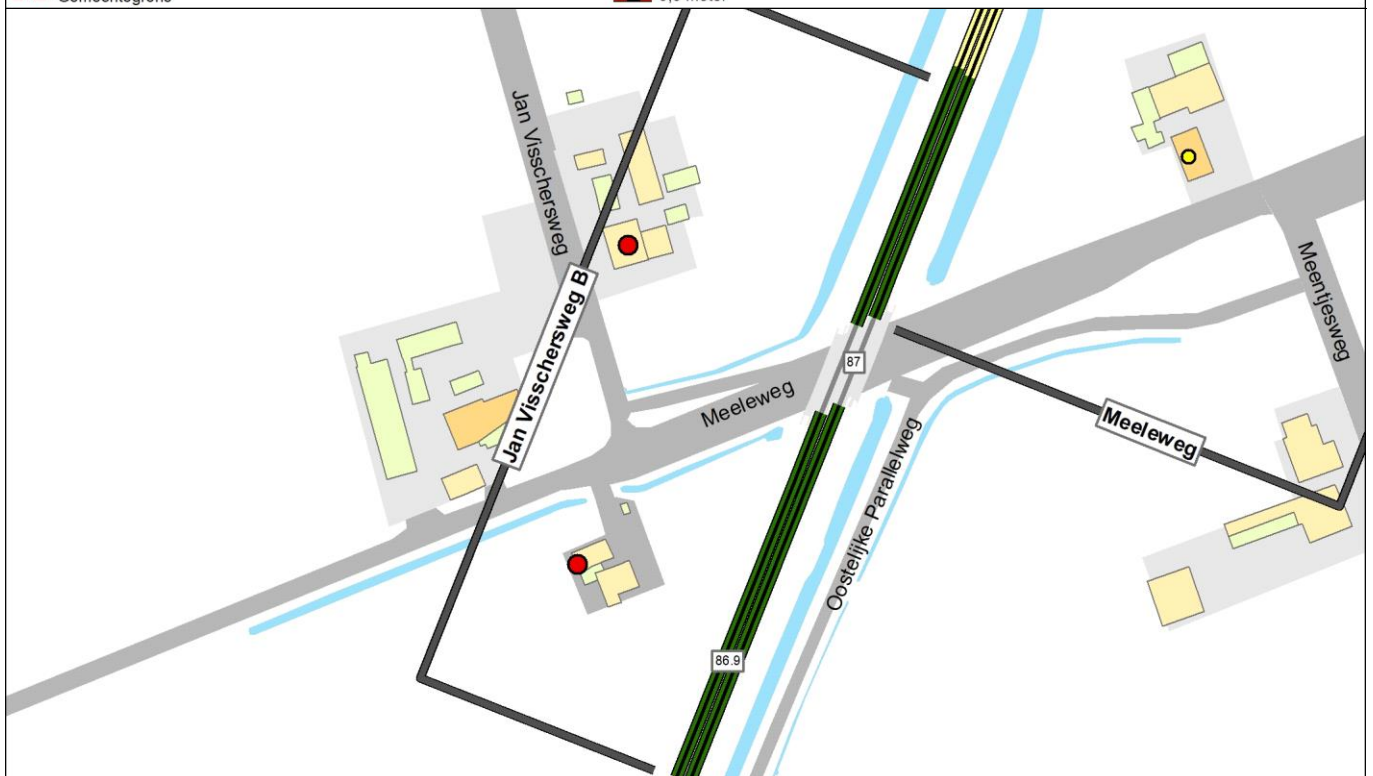
● Knelpunt (voor maatregelen)	— Spoor	Schermmaatregel	Gebouwhoogte	Reflecterende bodemgebieden
● Sanering opgelost	— Spoor met raildempers	■ 1,0 meter	■ 1 - 4 meter	■ Overig
● Geen gevelisolatie	— Spoor met betonnen dwarsliggers	■ 1,5 meter	■ 5 - 7 meter	■ Weg
● Sanering en gevelonderzoek	— Nieuwe raildempers	■ 2,0 meter	■ 8 - 10 meter	■ Water
■ Onderzoekgebied (Fase 1)	— Bestaand spooerscherm	■ 3,0 meter	■ 11 - 16 meter	
■ Onderzoekgebied (Fase 2)	■ Stalen brug	■ 4,0 meter	■ Boven de 16 meter	
— Gemeentegrens		■ 5,0 meter		



Gemeente Dalfsen cluster Jan Visschersweg A

Legenda

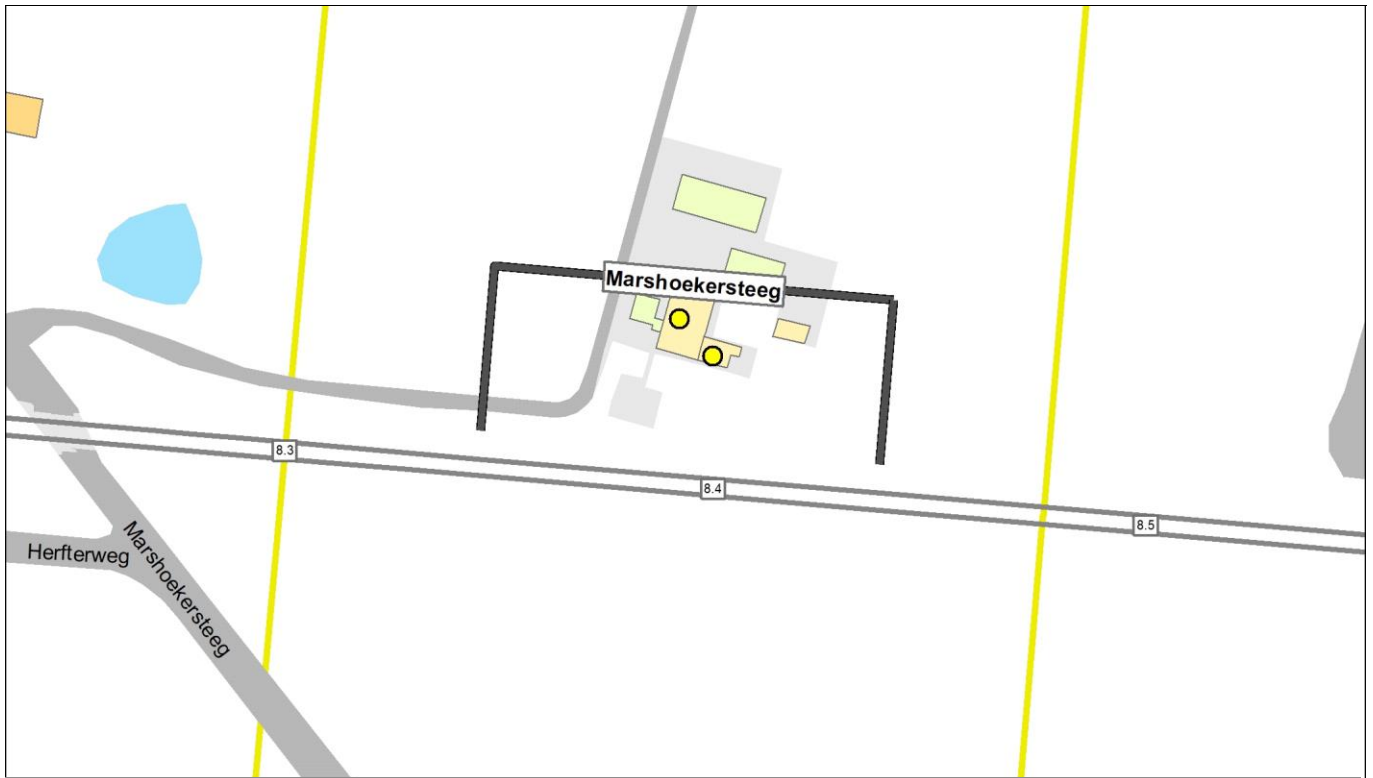
● Knelpunt (voor maatregelen)	— Spoor	Schermmaatregel	Gebouwhoogte	Reflecterende bodemgebieden
● Sanering opgelost	— Spoor met raildempers	■ 1,0 meter	■ 1 - 4 meter	■ Overig
● Geen gevelisolatie	— Spoor met betonnen dwarsliggers	■ 1,5 meter	■ 5 - 7 meter	■ Weg
● Sanering en gevelonderzoek	— Nieuwe raildempers	■ 2,0 meter	■ 8 - 10 meter	■ Water
■ Onderzoeksgebied (Fase 1)	— Bestaand spooerscherm	■ 3,0 meter	■ 11 - 16 meter	0 40 80 m
■ Onderzoeksgebied (Fase 2)	■ Stalen brug	■ 4,0 meter	■ Boven de 16 meter	
— Gemeentegrens		■ 5,0 meter		



Gemeente Dalfsen cluster Jan Visschersweg B

Legenda

● Knelpunt (voor maatregelen)	— Spoor	Schermmaatregel	Gebouwhoogte	Reflecterende bodemgebieden
● Sanering opgelost	— Spoor met raildempers	■ 1,0 meter	■ 1 - 4 meter	■ Overig
● Geen gevelisolatie	— Spoor met betonnen dwarsliggers	■ 1,5 meter	■ 5 - 7 meter	■ Weg
● Sanering en gevelonderzoek	— Nieuwe raildempers	■ 2,0 meter	■ 8 - 10 meter	■ Water
■ Onderzoeksgebied (Fase 1)	— Bestaand spooerscherm	■ 3,0 meter	■ 11 - 16 meter	0 40 80 m
■ Onderzoeksgebied (Fase 2)	■ Stalen brug	■ 4,0 meter	■ Boven de 16 meter	
— Gemeentegrens		■ 5,0 meter		



Gemeente Dalfsen cluster Marshoekersteeg

Legenda

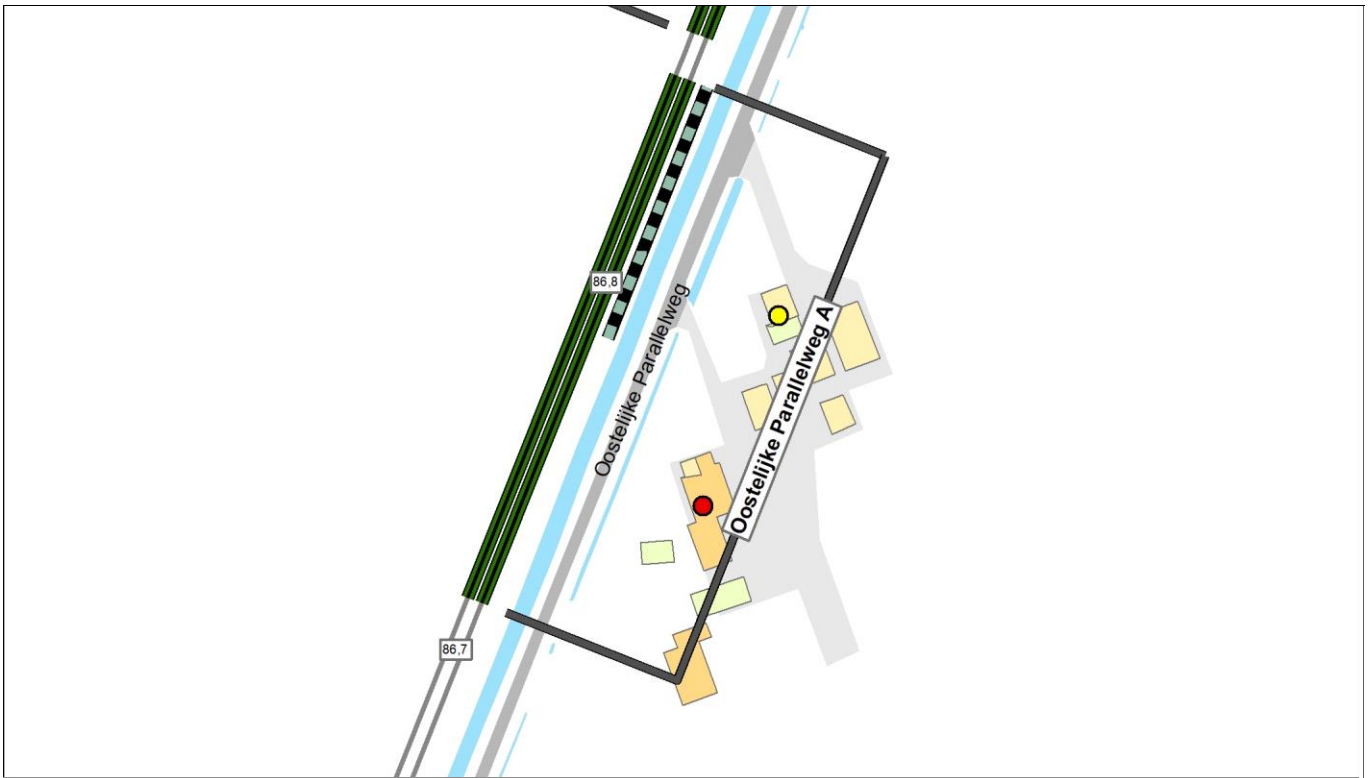
● Knelpunt (voor maatregelen)	— Spoor	Schermmaatregel	Gebouwhoogte	Reflecterende bodemgebieden
● Sanering opgelost	— Spoor met raildempers	■ 1,0 meter	■ 1 - 4 meter	■ Overig
● Geen gevelisolatie	— Spoor met betonnen dwarsliggers	■ 1,5 meter	■ 5 - 7 meter	■ Weg
● Sanering en gevelonderzoek	— Nieuwe raildempers	■ 2,0 meter	■ 8 - 10 meter	■ Water
■ Onderzoeksgebied (Fase 1)	— Bestaand spooerscherm	■ 3,0 meter	■ 11 - 16 meter	
■ Onderzoeksgebied (Fase 2)	■ Stalen brug	■ 4,0 meter	■ Boven de 16 meter	
— Gemeentegrens		■ 5,0 meter		



Gemeente Dalfsen cluster Meeleweg

Legenda

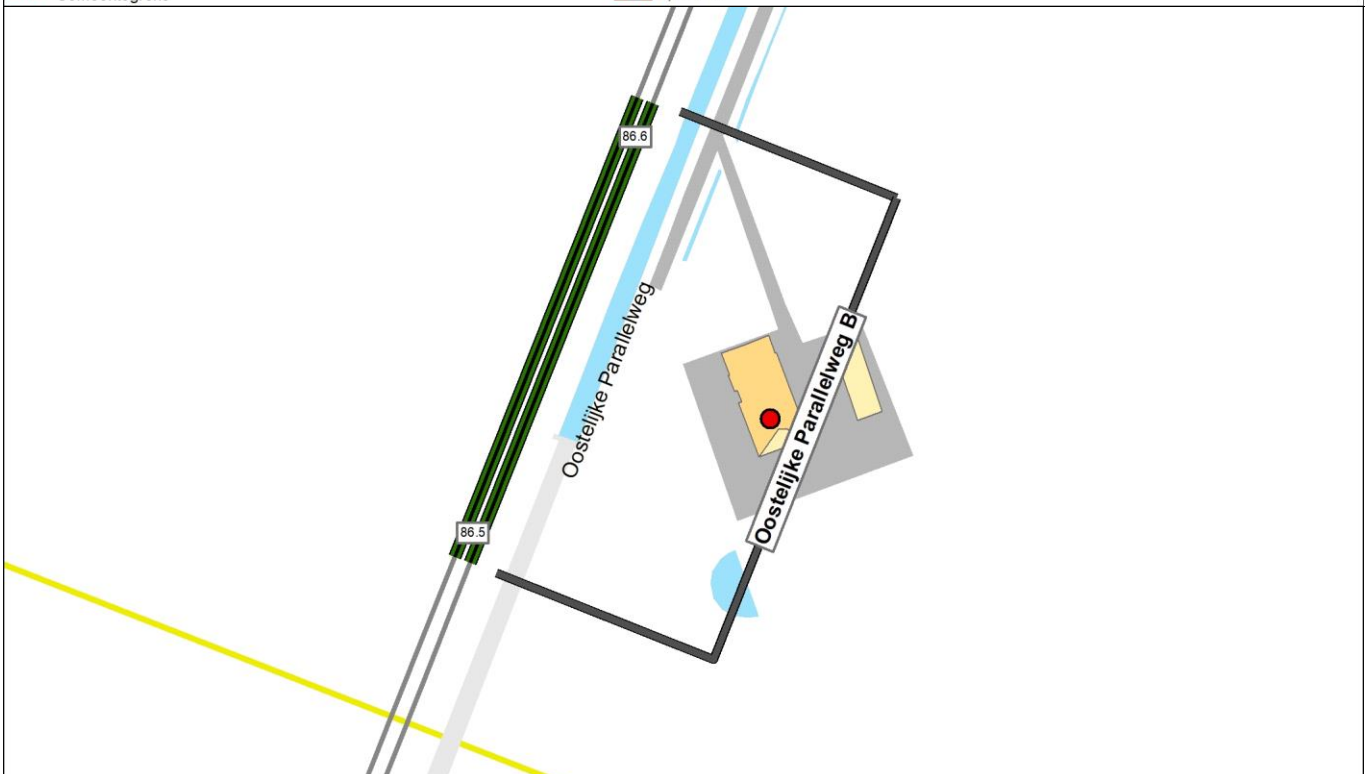
● Knelpunt (voor maatregelen)	— Spoor	Schermmaatregel	Gebouwhoogte	Reflecterende bodemgebieden
● Sanering opgelost	— Spoor met raildempers	■ 1,0 meter	■ 1 - 4 meter	■ Overig
● Geen gevelisolatie	— Spoor met betonnen dwarsliggers	■ 1,5 meter	■ 5 - 7 meter	■ Weg
● Sanering en gevelonderzoek	— Nieuwe raildempers	■ 2,0 meter	■ 8 - 10 meter	■ Water
■ Onderzoeksgebied (Fase 1)	— Bestaand spooerscherm	■ 3,0 meter	■ 11 - 16 meter	
■ Onderzoeksgebied (Fase 2)	■ Stalen brug	■ 4,0 meter	■ Boven de 16 meter	
— Gemeentegrens		■ 5,0 meter		



Gemeente Dalfsen cluster Oostelijke Parallelweg A

Legenda

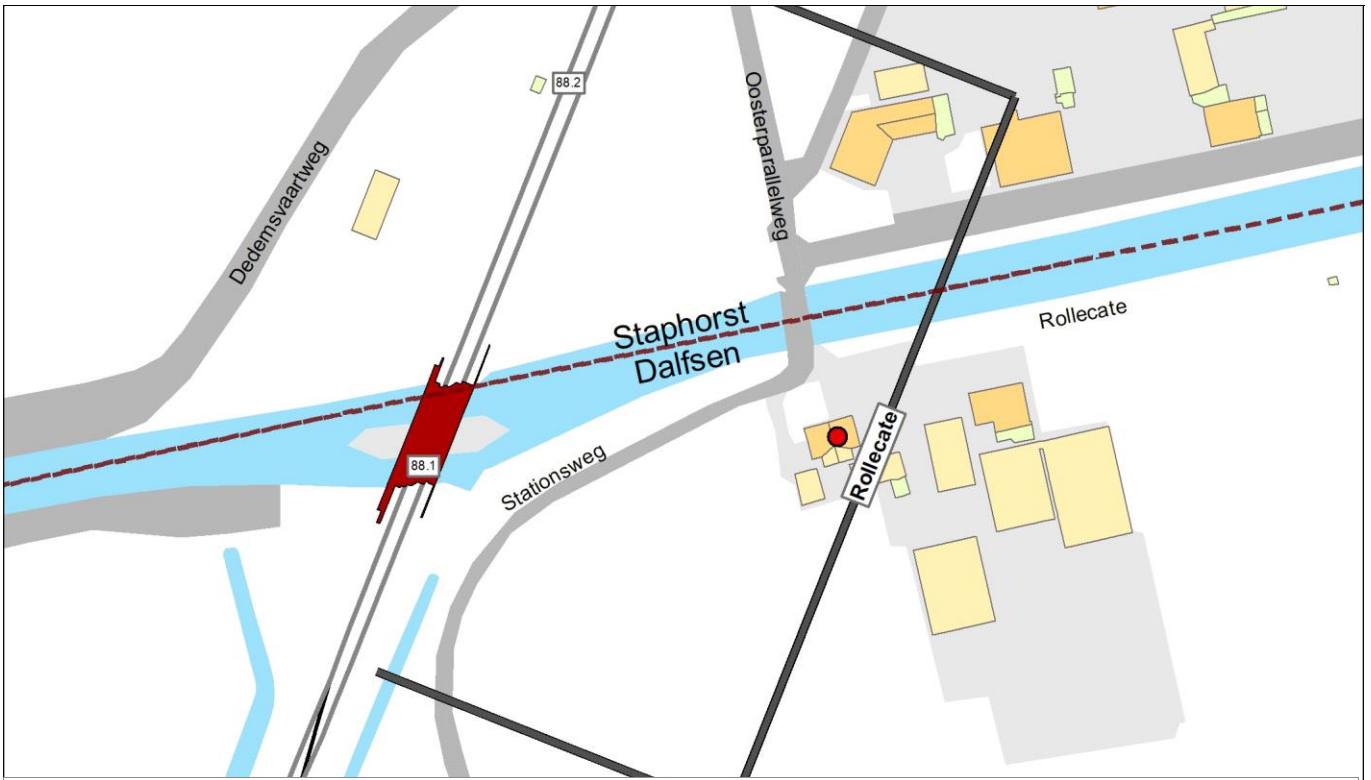
● Knelpunt (voor maatregelen)	— Spoor	Schermmaatregel	Gebouwhoogte	Reflecterende bodemgebieden
● Sanering opgelost	— Spoor met raildempers	■ 1,0 meter	■ 1 - 4 meter	■ Overig
● Geen gevelisolatie	— Spoor met betonnen dwarsliggers	■ 1,5 meter	■ 5 - 7 meter	■ Weg
● Sanering en gevelonderzoek	— Nieuwe raildempers	■ 2,0 meter	■ 8 - 10 meter	■ Water
■ Onderzoekgebied (Fase 1)	— Bestaand spooorscherm	■ 3,0 meter	■ 11 - 16 meter	
■ Onderzoekgebied (Fase 2)	■ Stalen brug	■ 4,0 meter	■ Boven de 16 meter	
— Gemeentegrens		■ 5,0 meter		



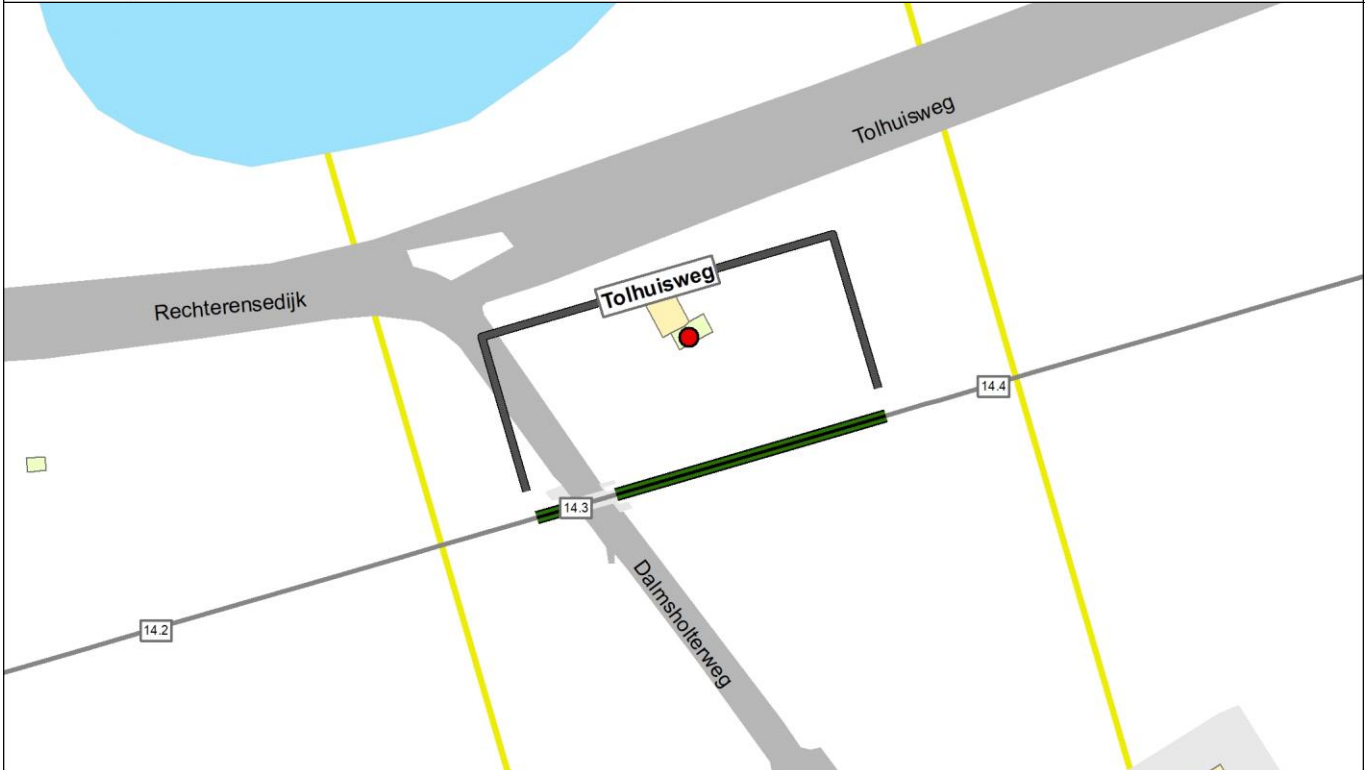
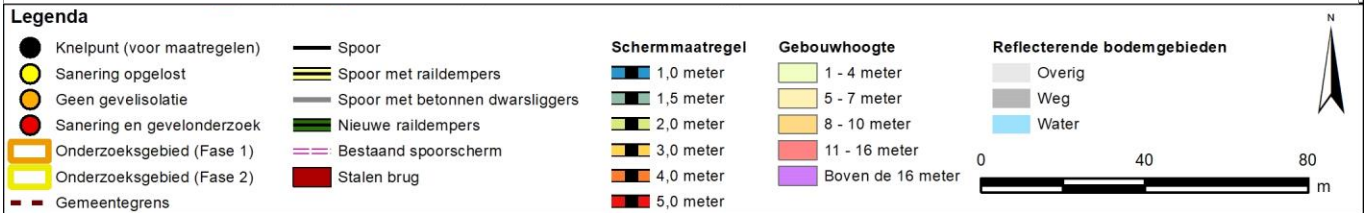
Gemeente Dalfsen cluster Oostelijke Parallelweg B

Legenda

● Knelpunt (voor maatregelen)	— Spoor	Schermmaatregel	Gebouwhoogte	Reflecterende bodemgebieden
● Sanering opgelost	— Spoor met raildempers	■ 1,0 meter	■ 1 - 4 meter	■ Overig
● Geen gevelisolatie	— Spoor met betonnen dwarsliggers	■ 1,5 meter	■ 5 - 7 meter	■ Weg
● Sanering en gevelonderzoek	— Nieuwe raildempers	■ 2,0 meter	■ 8 - 10 meter	■ Water
■ Onderzoekgebied (Fase 1)	— Bestaand spooorscherm	■ 3,0 meter	■ 11 - 16 meter	
■ Onderzoekgebied (Fase 2)	■ Stalen brug	■ 4,0 meter	■ Boven de 16 meter	
— Gemeentegrens		■ 5,0 meter		



Gemeente Dalfsen cluster Rollecate

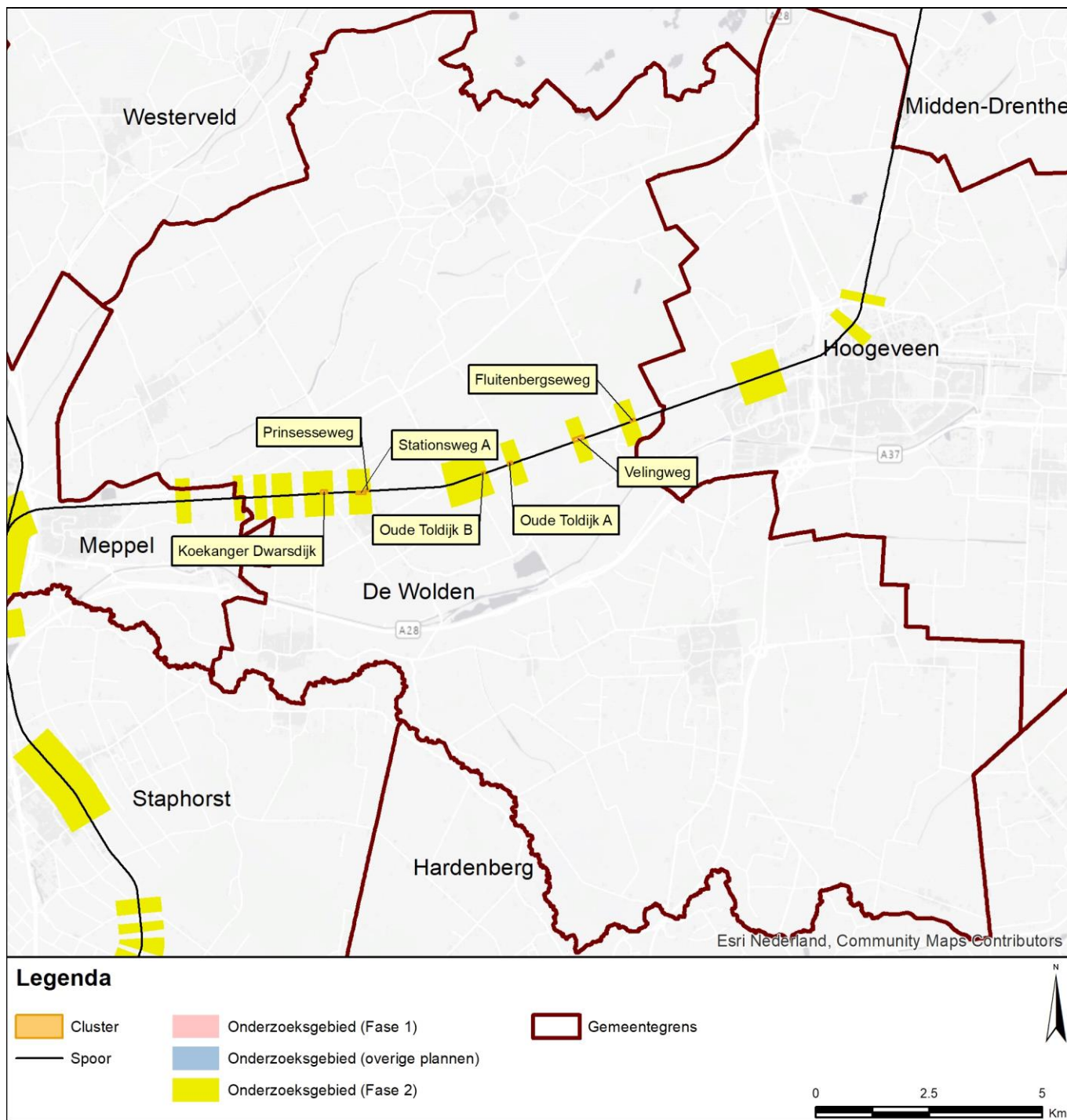


Gemeente Dalfsen cluster Tolhuisweg

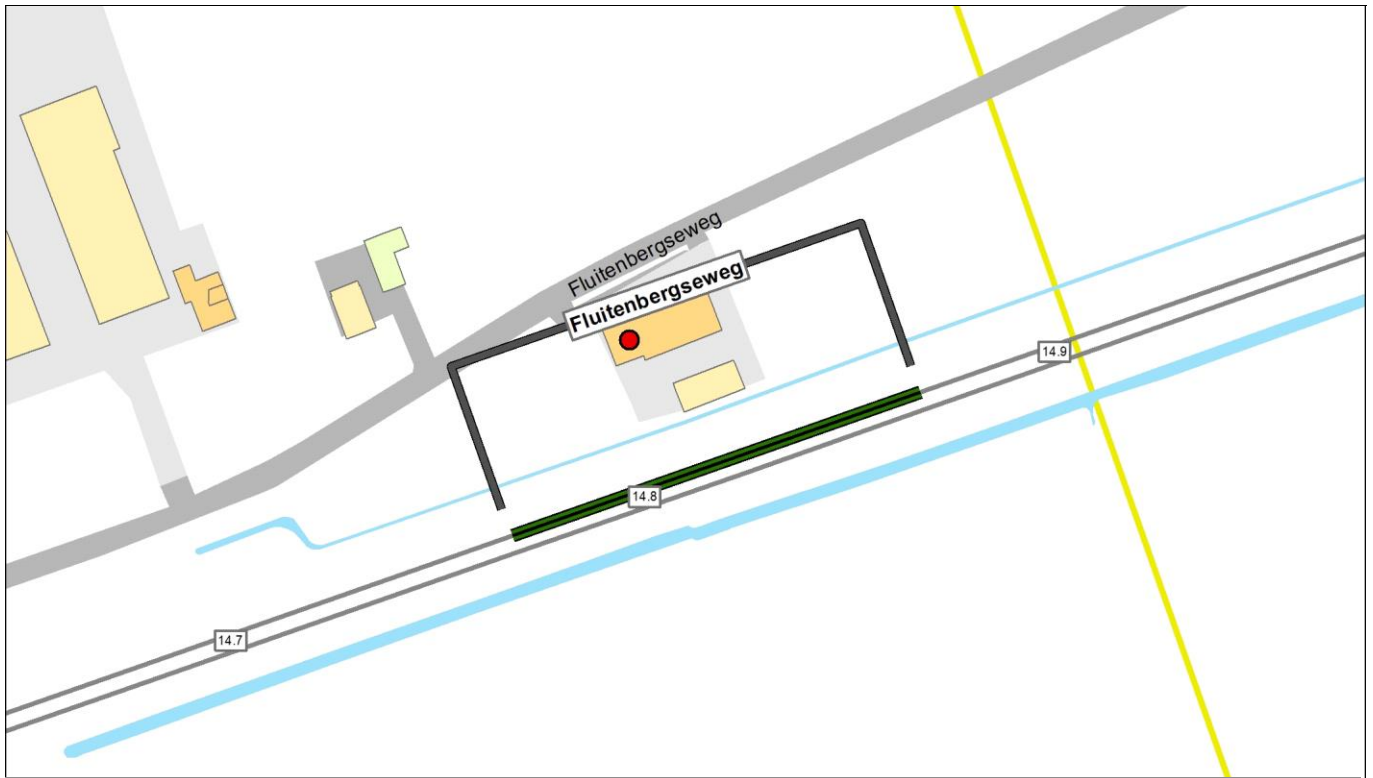


Gemeente De Wolden

De onderstaande figuur geeft de clusters weer in de gemeente De Wolden.



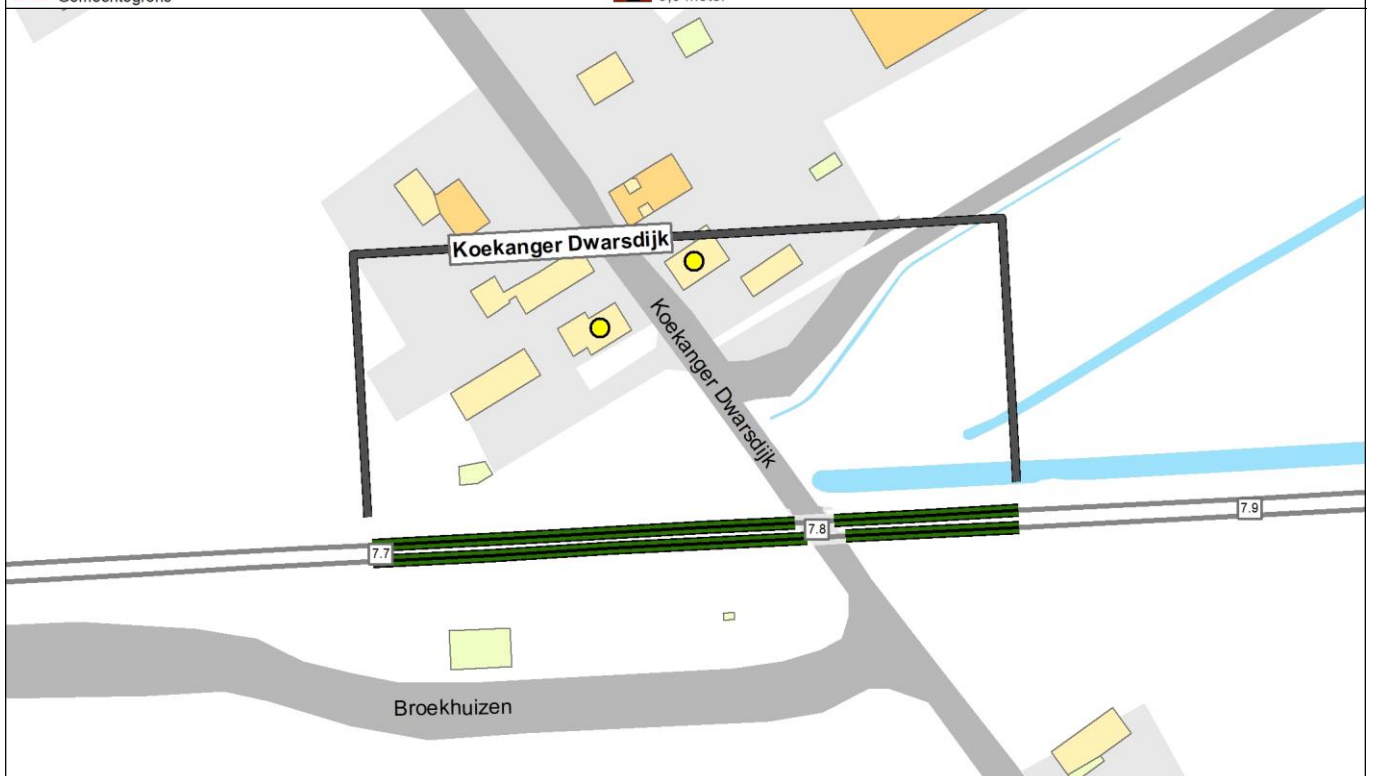
Vervolgens zijn voor alle clusters binnen de gemeente De Wolden de maatregelen weergegeven. Daarbij is per cluster één plaatje opgenomen.



Gemeente De Wolden cluster Fluitenbergseweg

Legenda

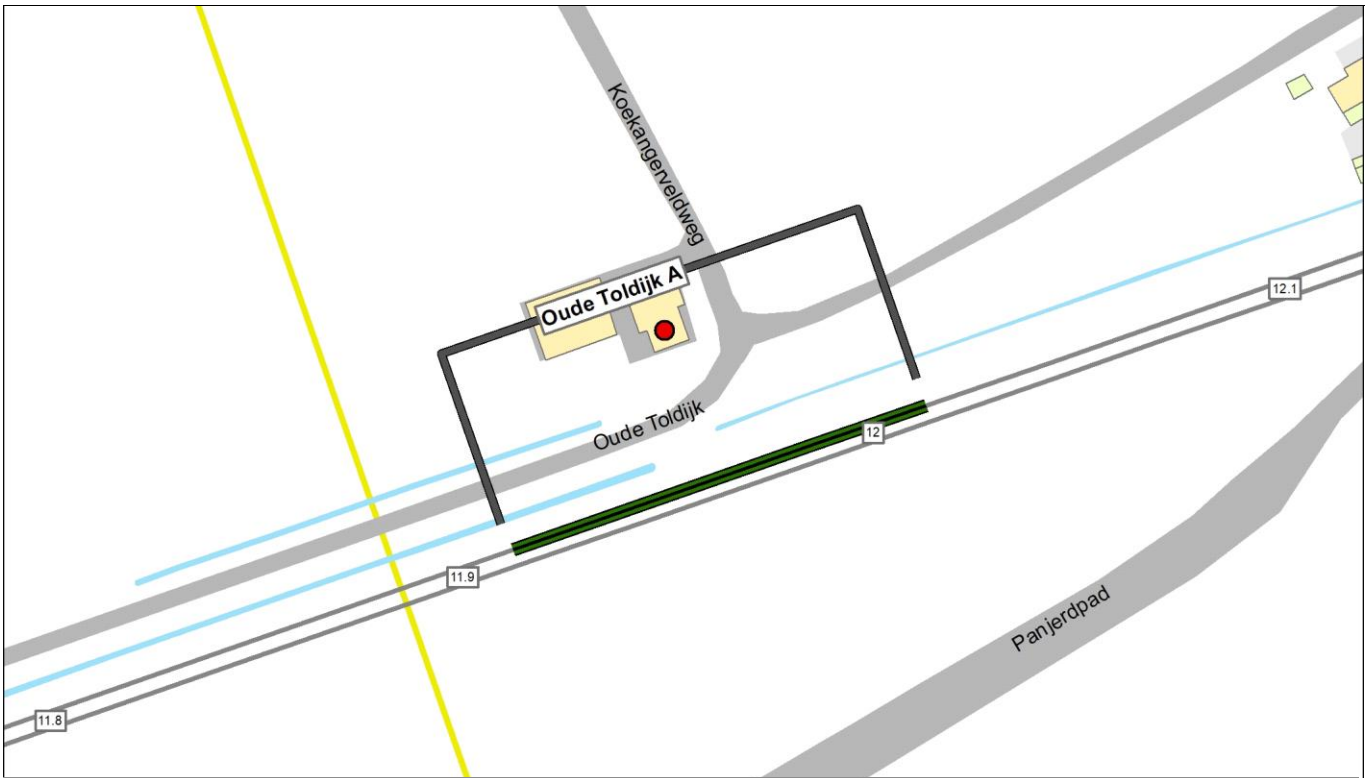
● Knelpunt (voor maatregelen)	— Spoor	Schermmaatregel	Gebouwhoogte	Reflecterende bodemgebieden
● Sanering opgelost	— Spoor met raildempers	■ 1,0 meter	■ 1 - 4 meter	■ Overig
● Geen gevelisolatie	— Spoor met betonnen dwarsliggers	■ 1,5 meter	■ 5 - 7 meter	■ Weg
● Sanering en gevelonderzoek	— Nieuwe raildempers	■ 2,0 meter	■ 8 - 10 meter	■ Water
■ Onderzoeksgebied (Fase 1)	— Bestaand spooerscherm	■ 3,0 meter	■ 11 - 16 meter	0 30 60
■ Onderzoeksgebied (Fase 2)	■ Stalen brug	■ 4,0 meter	■ Boven de 16 meter	m
— Gemeentegrens		■ 5,0 meter		



Gemeente De Wolden cluster Koekanger Dwarsdijk

Legenda

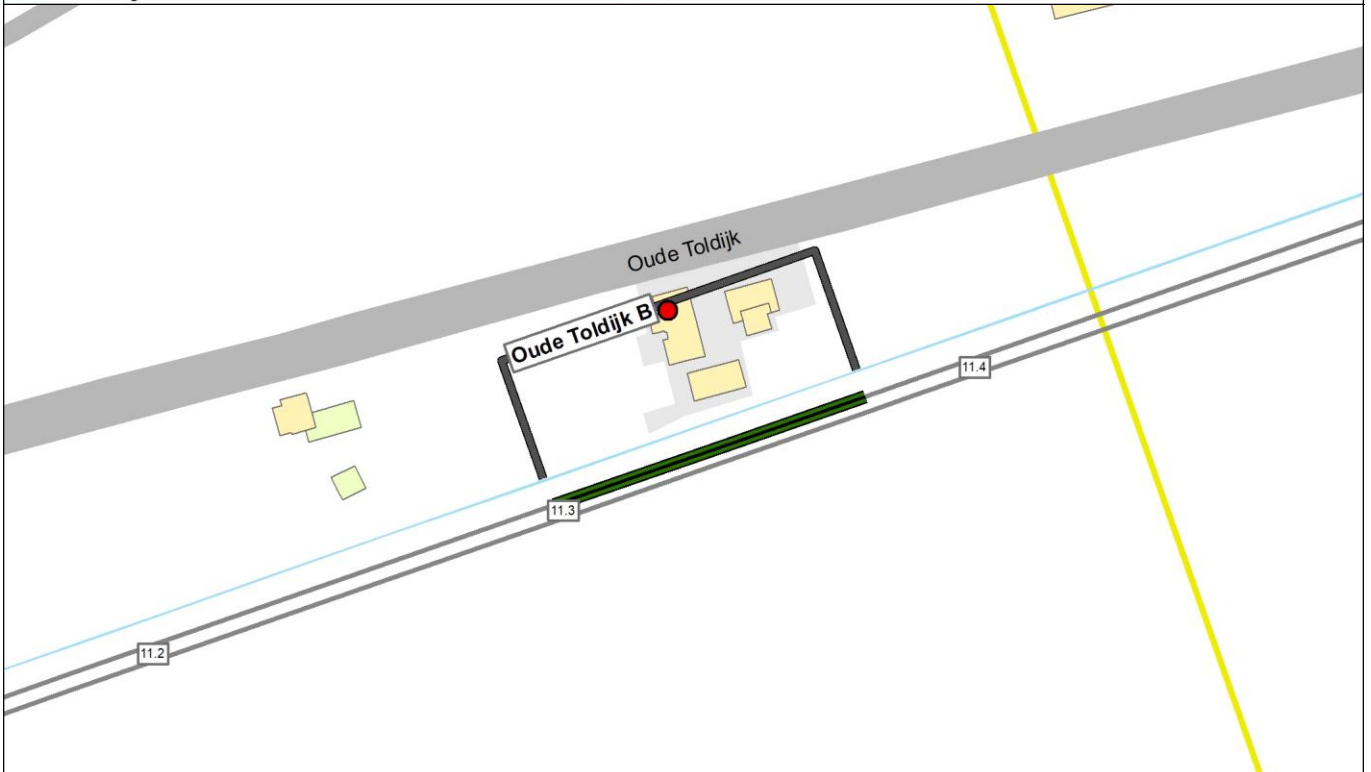
● Knelpunt (voor maatregelen)	— Spoor	Schermmaatregel	Gebouwhoogte	Reflecterende bodemgebieden
● Sanering opgelost	— Spoor met raildempers	■ 1,0 meter	■ 1 - 4 meter	■ Overig
● Geen gevelisolatie	— Spoor met betonnen dwarsliggers	■ 1,5 meter	■ 5 - 7 meter	■ Weg
● Sanering en gevelonderzoek	— Nieuwe raildempers	■ 2,0 meter	■ 8 - 10 meter	■ Water
■ Onderzoeksgebied (Fase 1)	— Bestaand spooerscherm	■ 3,0 meter	■ 11 - 16 meter	0 30 60
■ Onderzoeksgebied (Fase 2)	■ Stalen brug	■ 4,0 meter	■ Boven de 16 meter	m
— Gemeentegrens		■ 5,0 meter		



Gemeente De Wolden cluster Oude Toldijk A

Legenda

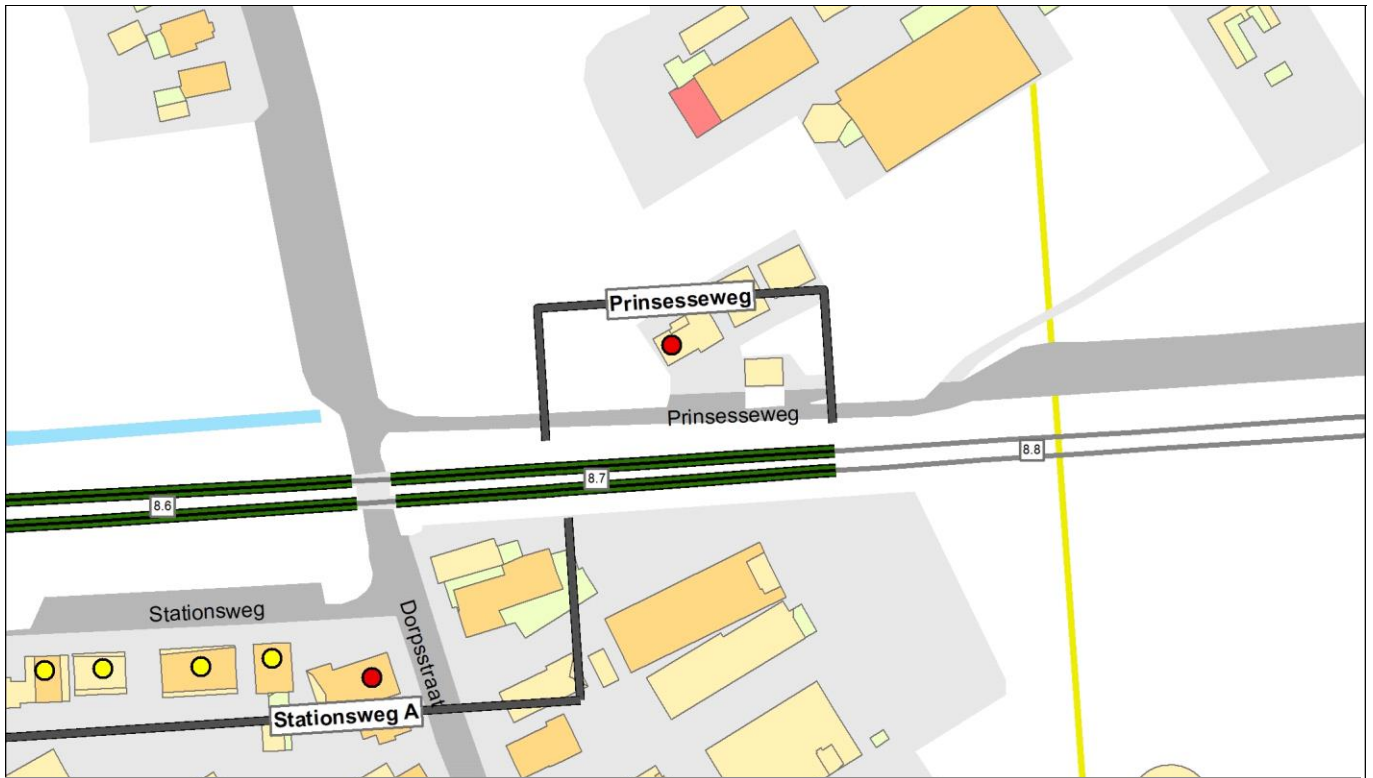
● Knelpunt (voor maatregelen)	— Spoor	Schermmaatregel	Gebouwhoogte	Reflecterende bodemgebieden
● Sanering opgelost	— Spoor met raildempers	■ 1,0 meter	■ 1 - 4 meter	■ Overig
● Geen gevelisolatie	— Spoor met betonnen dwarsliggers	■ 1,5 meter	■ 5 - 7 meter	■ Weg
● Sanering en gevelonderzoek	— Nieuwe raildempers	■ 2,0 meter	■ 8 - 10 meter	■ Water
■ Onderzoeksgebied (Fase 1)	— Bestaand spooerscherm	■ 3,0 meter	■ 11 - 16 meter	
■ Onderzoeksgebied (Fase 2)	■ Stalen brug	■ 4,0 meter	■ Boven de 16 meter	
■ Gemeentegrens		■ 5,0 meter		



Gemeente De Wolden cluster Oude Toldijk B

Legenda

● Knelpunt (voor maatregelen)	— Spoor	Schermmaatregel	Gebouwhoogte	Reflecterende bodemgebieden
● Sanering opgelost	— Spoor met raildempers	■ 1,0 meter	■ 1 - 4 meter	■ Overig
● Geen gevelisolatie	— Spoor met betonnen dwarsliggers	■ 1,5 meter	■ 5 - 7 meter	■ Weg
● Sanering en gevelonderzoek	— Nieuwe raildempers	■ 2,0 meter	■ 8 - 10 meter	■ Water
■ Onderzoeksgebied (Fase 1)	— Bestaand spooerscherm	■ 3,0 meter	■ 11 - 16 meter	
■ Onderzoeksgebied (Fase 2)	■ Stalen brug	■ 4,0 meter	■ Boven de 16 meter	
■ Gemeentegrens		■ 5,0 meter		



Gemeente De Wolden cluster Prinsesseweg

Legenda

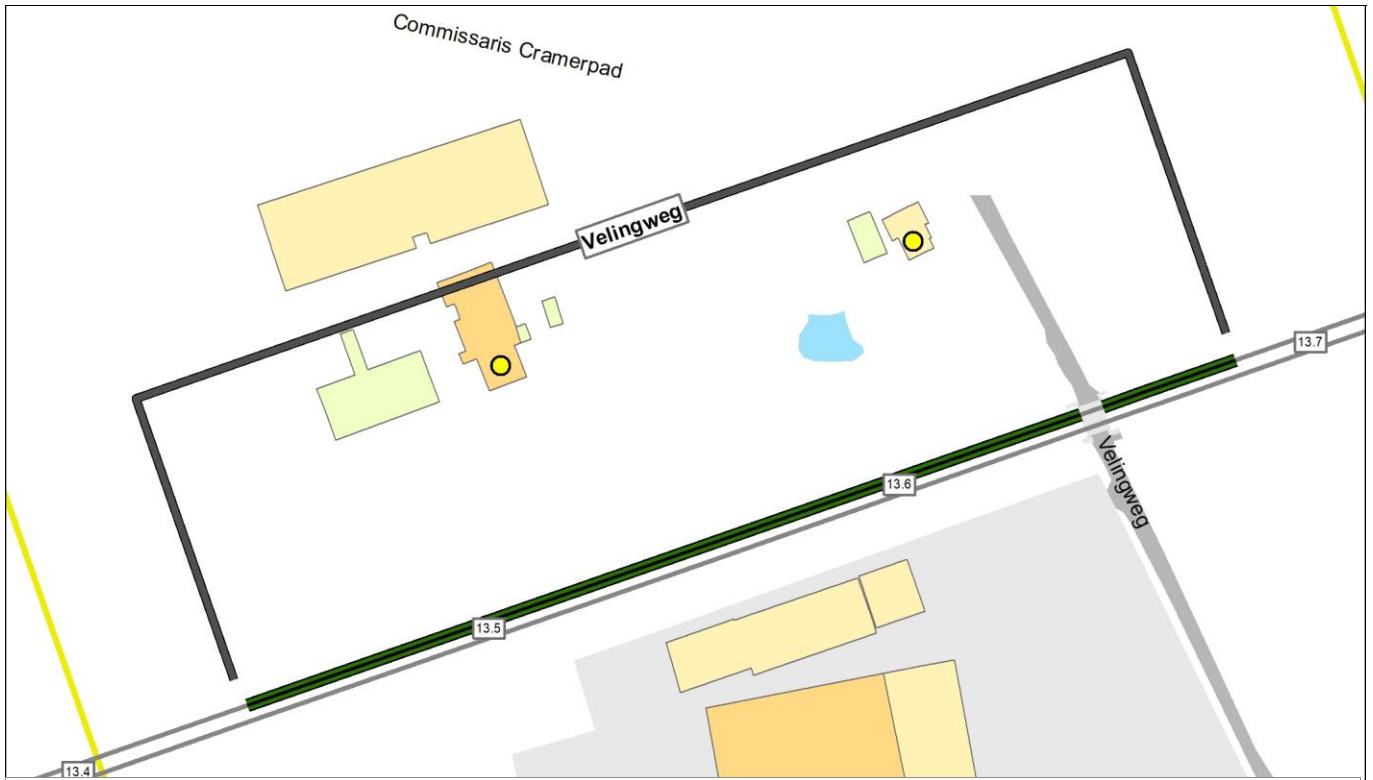
● Knelpunt (voor maatregelen)	— Spoor	Schermaatregel	Gebouwhoogte	Reflecterende bodemgebieden
● Sanering opgelost	— Spoor met raildempers	■ 1,0 meter	■ 1 - 4 meter	■ Overig
● Geen gevelisolatie	— Spoor met betonnen dwarsliggers	■ 1,5 meter	■ 5 - 7 meter	■ Weg
● Sanering en gevelonderzoek	— Nieuwe raildempers	■ 2,0 meter	■ 8 - 10 meter	■ Water
■ Onderzoeksgebied (Fase 1)	— Bestaand spooerscherm	■ 3,0 meter	■ 11 - 16 meter	0 30 60 m
■ Onderzoeksgebied (Fase 2)	■ Stalen brug	■ 4,0 meter	■ Boven de 16 meter	
— Gemeentegrens		■ 5,0 meter		



Gemeente De Wolden cluster Stationsweg A

Legenda


● Knelpunt (voor maatregelen)	— Spoor	Schermaatregel	Gebouwhoogte	Reflecterende bodemgebieden
● Sanering opgelost	— Spoor met raildempers	■ 1,0 meter	■ 1 - 4 meter	■ Overig
● Geen gevelisolatie	— Spoor met betonnen dwarsliggers	■ 1,5 meter	■ 5 - 7 meter	■ Weg
● Sanering en gevelonderzoek	— Nieuwe raildempers	■ 2,0 meter	■ 8 - 10 meter	■ Water
■ Onderzoeksgebied (Fase 1)	— Bestaand spooerscherm	■ 3,0 meter	■ 11 - 16 meter	0 30 60 m
■ Onderzoeksgebied (Fase 2)	■ Stalen brug	■ 4,0 meter	■ Boven de 16 meter	
— Gemeentegrens		■ 5,0 meter		



Gemeente De Wolden cluster Velingweg

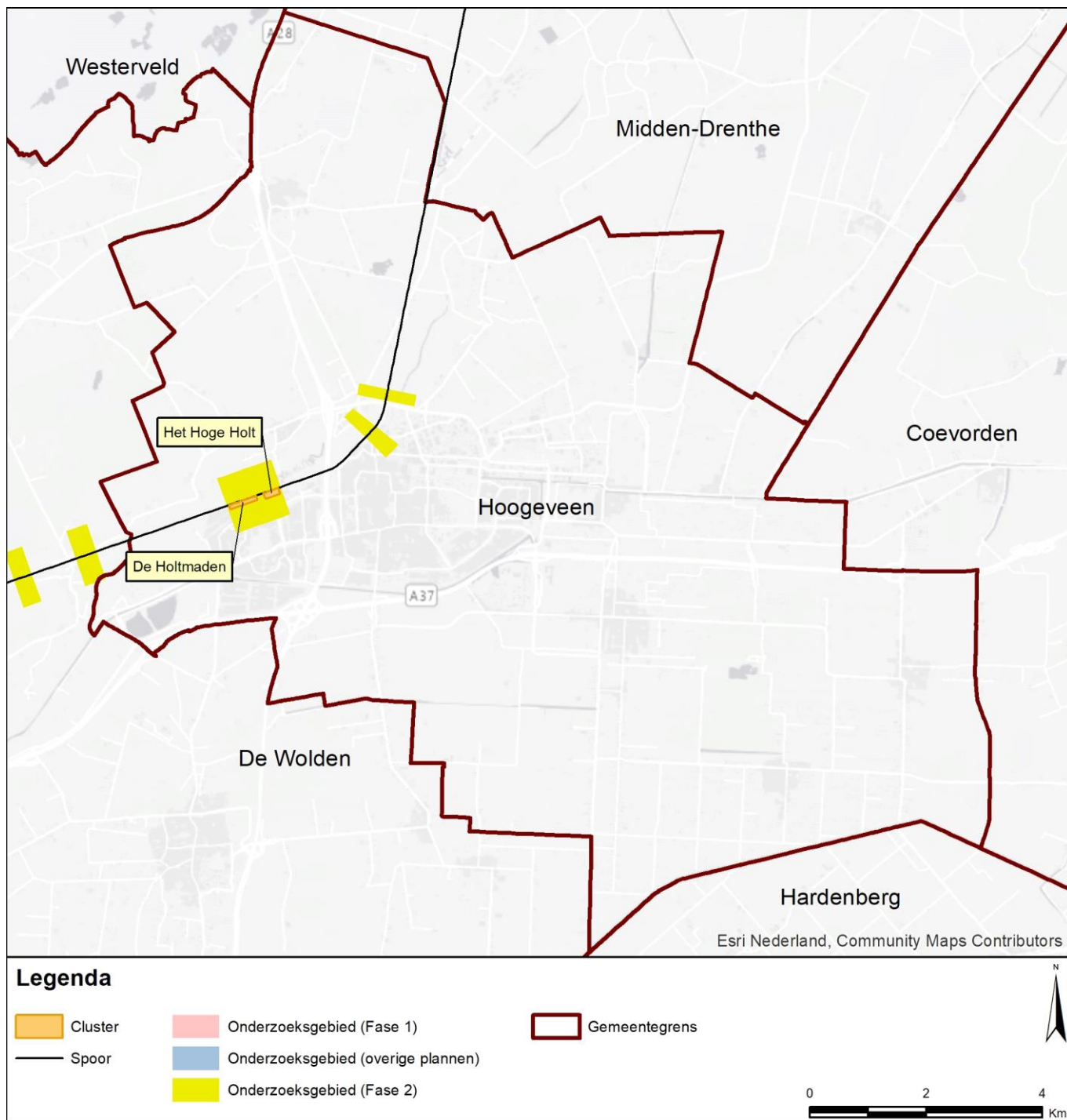
Legenda

● Knelpunt (voor maatregelen)	— Spoor	Schermmaatregel	Gebouwhoogte	Reflecterende bodemgebieden
● Sanering opgelost	— Spoor met raildempers	■ 1,0 meter	■ 1 - 4 meter	■ Overig
● Geen gevelisolatie	— Spoor met betonnen dwarsliggers	■ 1,5 meter	■ 5 - 7 meter	■ Weg
● Sanering en gevelonderzoek	— Nieuwe raildempers	■ 2,0 meter	■ 8 - 10 meter	■ Water
■ Onderzoeksgebied (Fase 1)	— Bestaand spooerscherm	■ 3,0 meter	■ 11 - 16 meter	
■ Onderzoeksgebied (Fase 2)	■ Stalen brug	■ 4,0 meter	■ Boven de 16 meter	
■ Gemeentegrens		■ 5,0 meter		



Gemeente Hoogeveen

De onderstaande figuur geeft de clusters weer in de gemeente Hoogeveen.



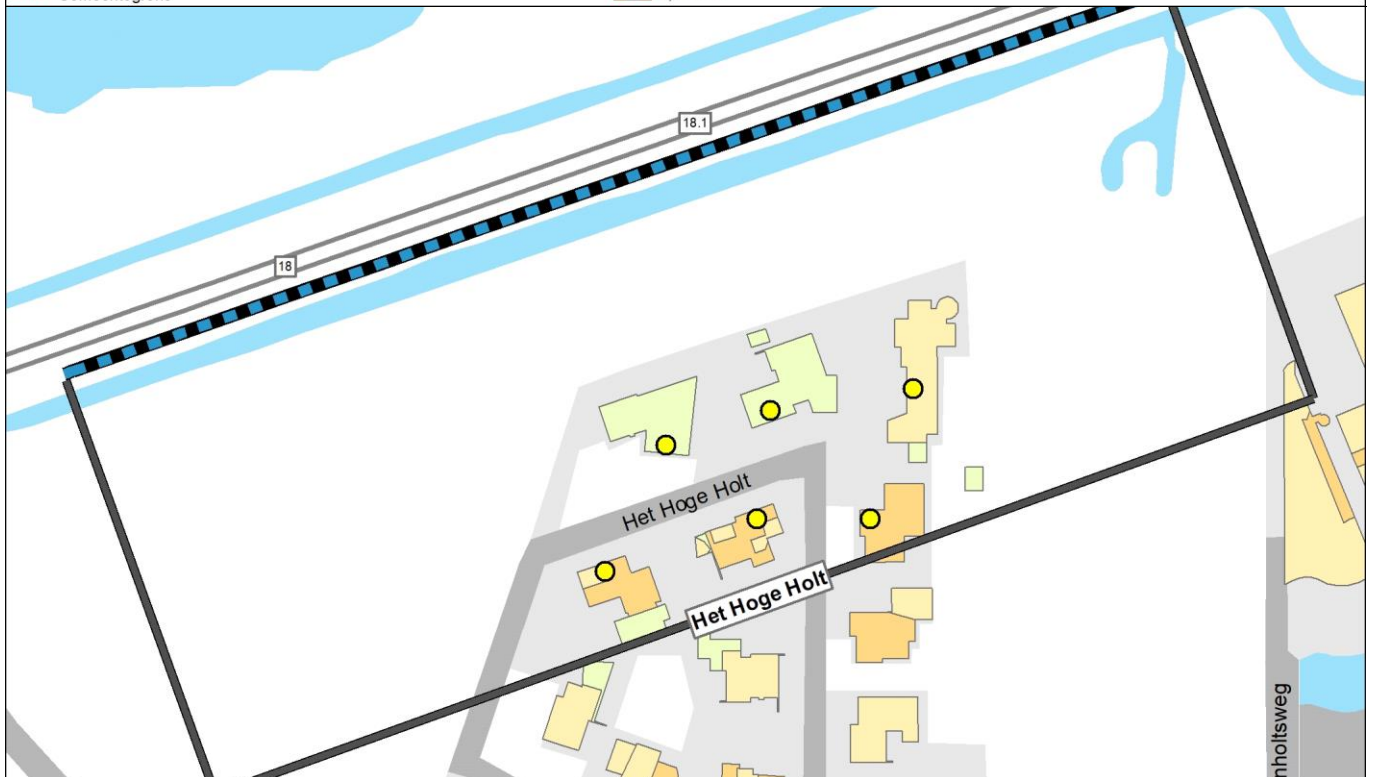
Vervolgens zijn voor alle clusters binnen de gemeente Hoogeveen de maatregelen weergegeven. Daarbij is per cluster één plaatje opgenomen.



Gemeente Hoogeveen cluster De Holtmaden

Legenda

● Knelpunt (voor maatregelen)	— Spoor	Schermmaatregel	Gebouwhoogte	Reflecterende bodemgebieden
● Sanering opgelost	— Spoor met raildempers	■ 1,0 meter	■ 1 - 4 meter	■ Overig
● Geen gevelisolatie	— Spoor met betonnen dwarsliggers	■ 1,5 meter	■ 5 - 7 meter	■ Weg
● Sanering en gevelonderzoek	— Nieuwe raildempers	■ 2,0 meter	■ 8 - 10 meter	■ Water
■ Onderzoeksgebied (Fase 1)	— Bestaand spooerscherm	■ 3,0 meter	■ 11 - 16 meter	
■ Onderzoeksgebied (Fase 2)	■ Stalen brug	■ 4,0 meter	■ Boven de 16 meter	
— Gemeentegrens		■ 5,0 meter		



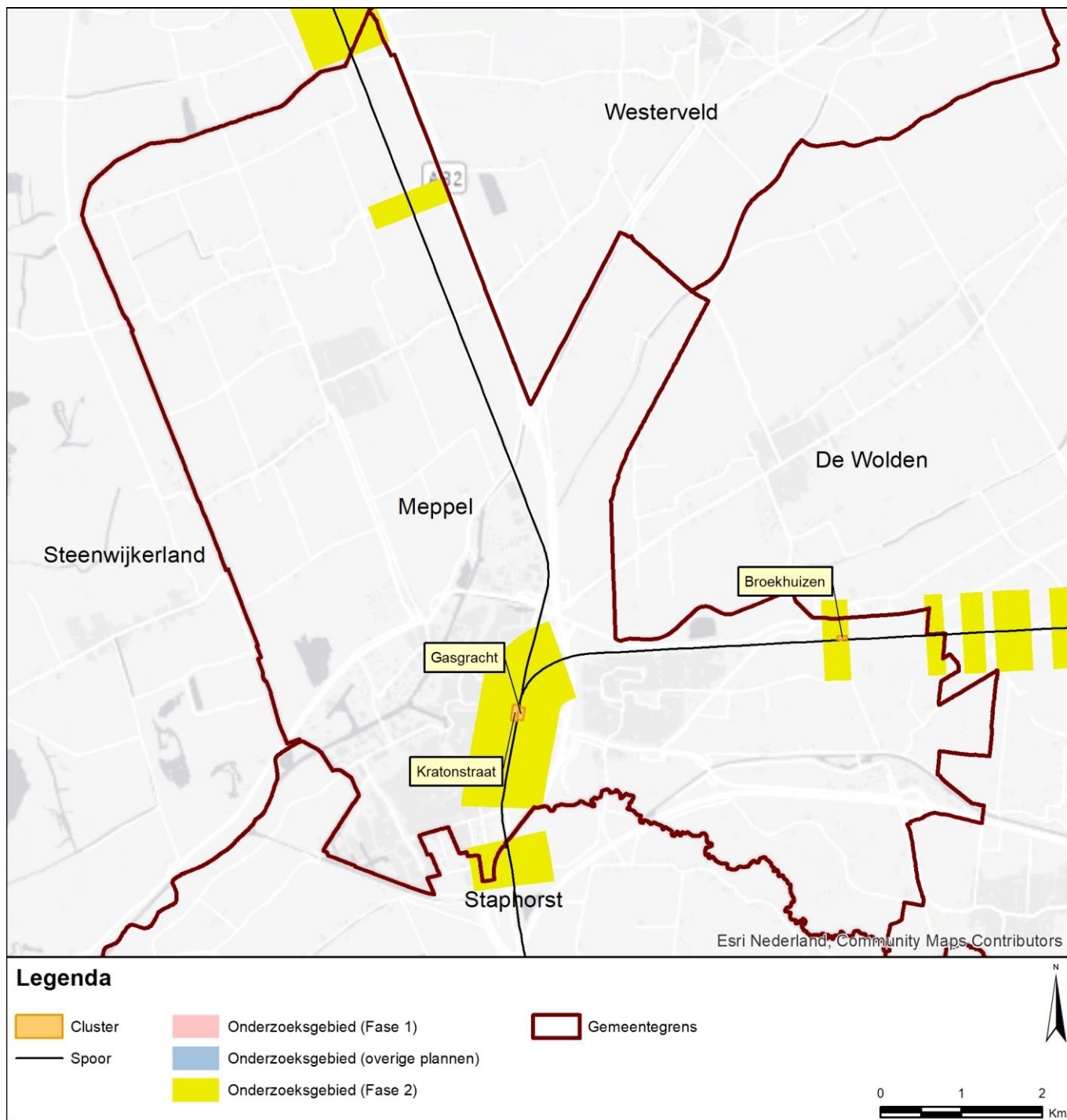
Gemeente Hoogeveen cluster Het Hoge Holt

Legenda

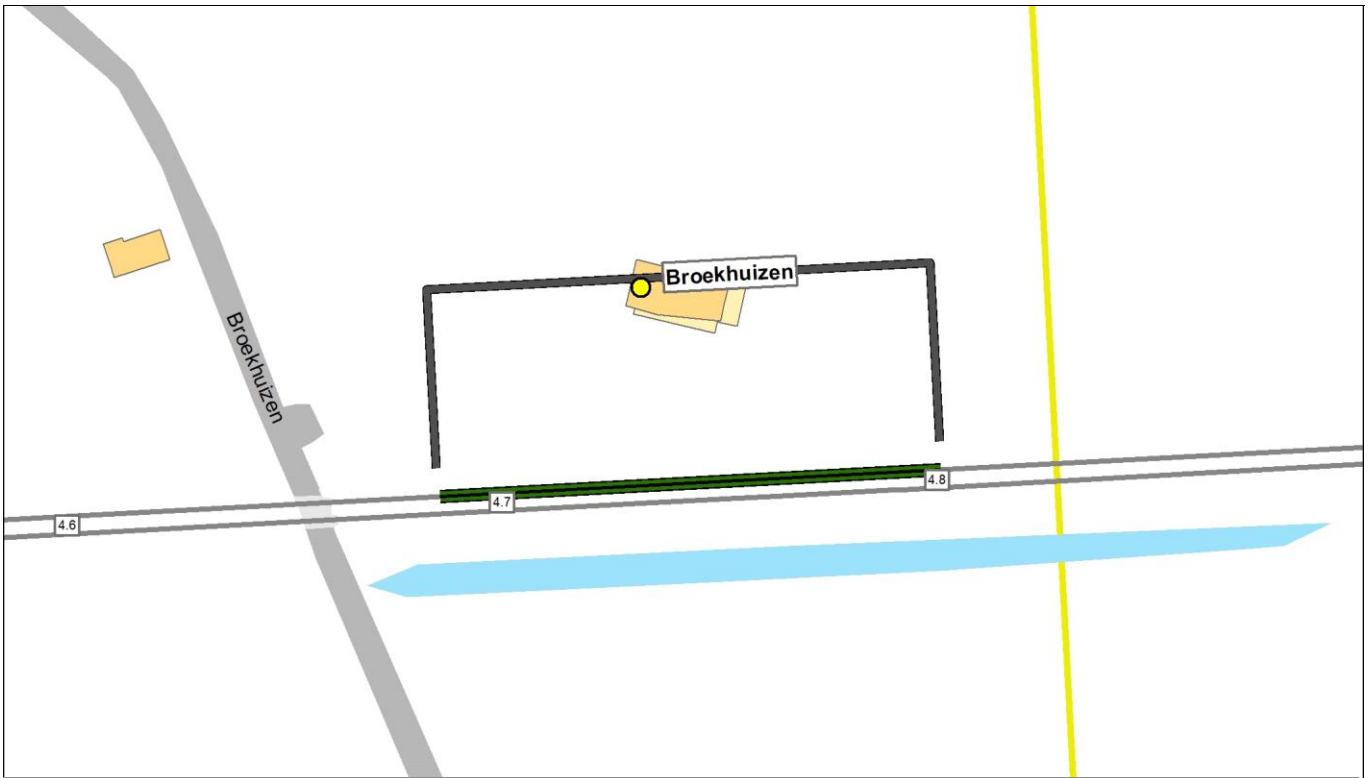
● Knelpunt (voor maatregelen)	— Spoor	Schermmaatregel	Gebouwhoogte	Reflecterende bodemgebieden
● Sanering opgelost	— Spoor met raildempers	■ 1,0 meter	■ 1 - 4 meter	■ Overig
● Geen gevelisolatie	— Spoor met betonnen dwarsliggers	■ 1,5 meter	■ 5 - 7 meter	■ Weg
● Sanering en gevelonderzoek	— Nieuwe raildempers	■ 2,0 meter	■ 8 - 10 meter	■ Water
■ Onderzoeksgebied (Fase 1)	— Bestaand spooerscherm	■ 3,0 meter	■ 11 - 16 meter	
■ Onderzoeksgebied (Fase 2)	■ Stalen brug	■ 4,0 meter	■ Boven de 16 meter	
— Gemeentegrens		■ 5,0 meter		

Gemeente Meppel

De onderstaande figuur geeft de clusters weer in de gemeente Meppel.



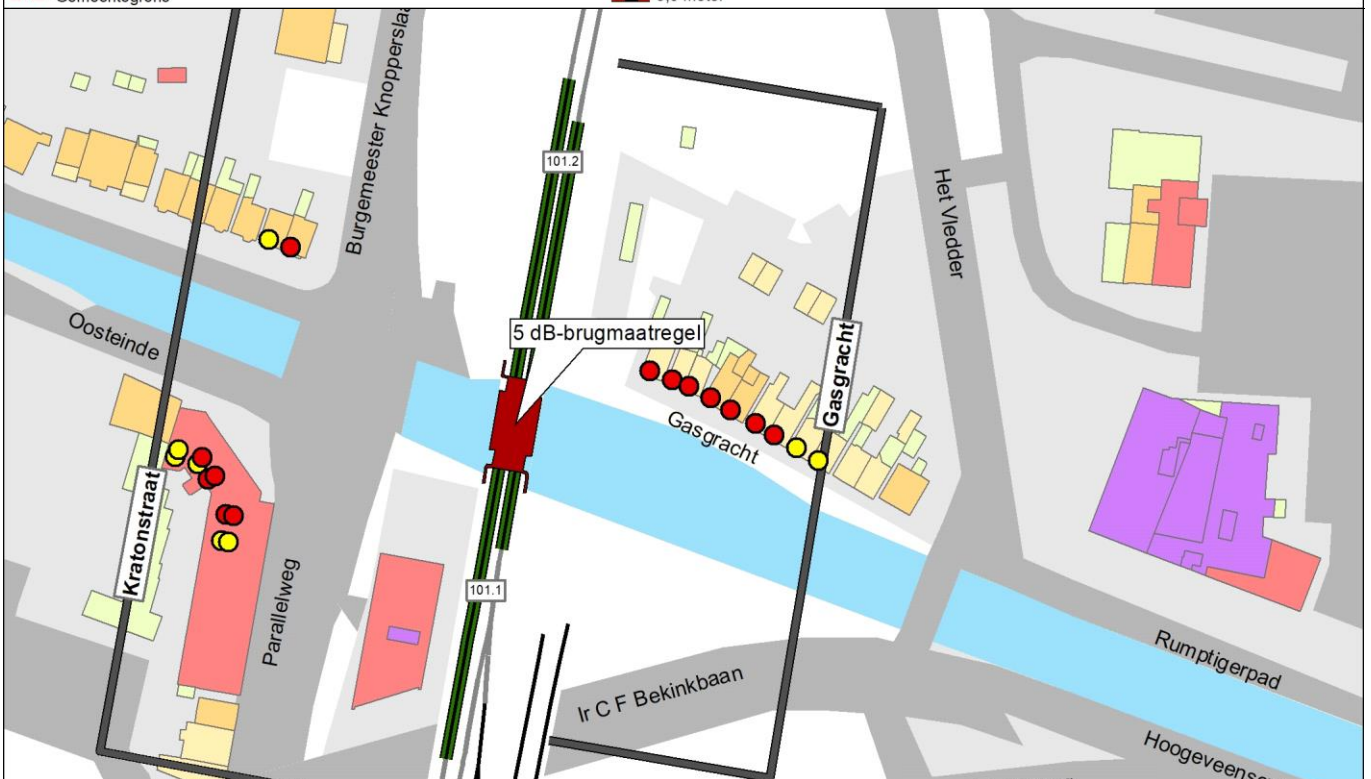
Vervolgens zijn voor alle clusters binnen de gemeente Meppel de maatregelen weergegeven. Daarbij is per cluster één plaatje opgenomen.



Gemeente Meppel cluster Broekhuizen

Legenda

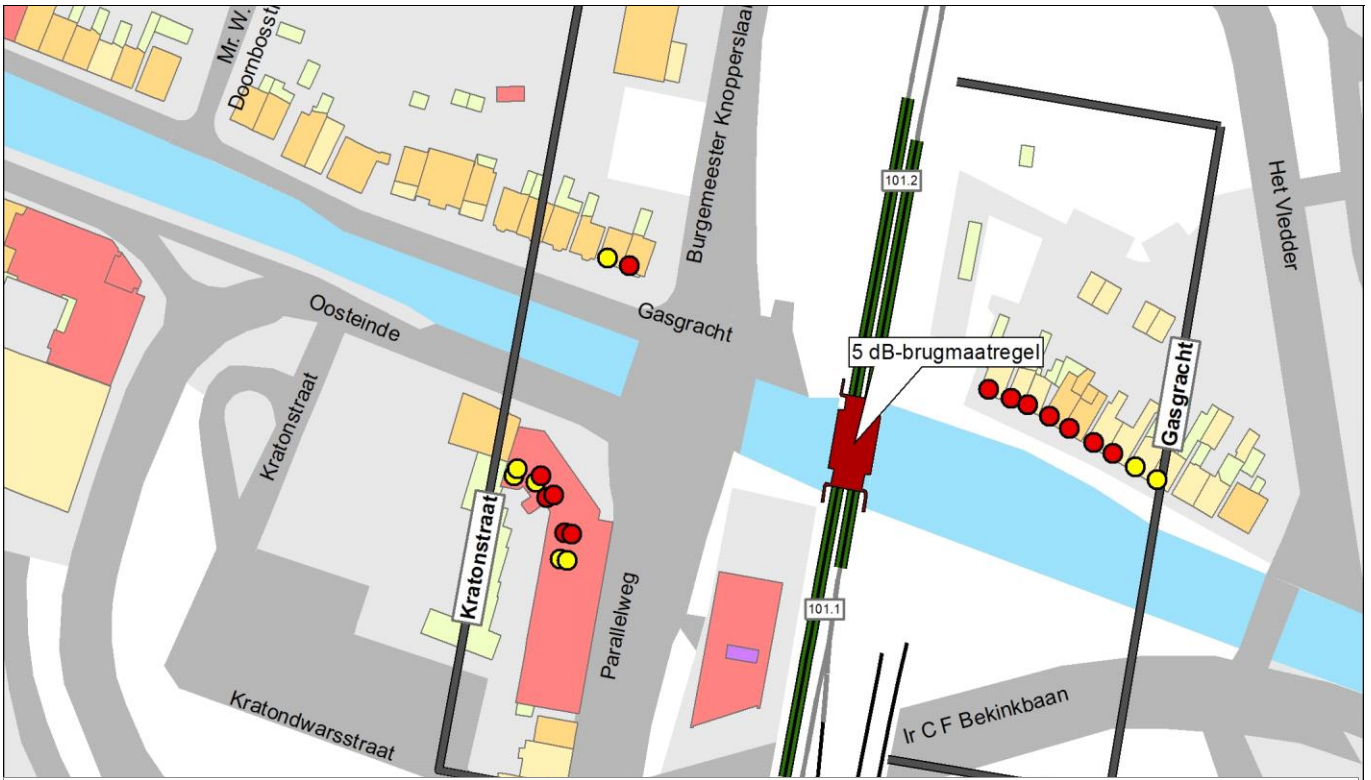
● Knelpunt (voor maatregelen)	— Spoor	Schermaatregel	Gebouwhoogte	Reflecterende bodemgebieden
● Sanering opgelost	— Spoor met raildempers	■ 1,0 meter	■ 1 - 4 meter	■ Overig
● Geen gevelisolatie	— Spoor met betonnen dwarsliggers	■ 1,5 meter	■ 5 - 7 meter	■ Weg
● Sanering en gevelonderzoek	— Nieuwe raildempers	■ 2,0 meter	■ 8 - 10 meter	■ Water
■ Onderzoeksgebied (Fase 1)	— Bestaand spooerscherm	■ 3,0 meter	■ 11 - 16 meter	
■ Onderzoeksgebied (Fase 2)	■ Stalen brug	■ 4,0 meter	■ Boven de 16 meter	
— Gemeentegrens		■ 5,0 meter		



Gemeente Meppel cluster Gasgracht

Legenda

● Knelpunt (voor maatregelen)	— Spoor	Schermaatregel	Gebouwhoogte	Reflecterende bodemgebieden
● Sanering opgelost	— Spoor met raildempers	■ 1,0 meter	■ 1 - 4 meter	■ Overig
● Geen gevelisolatie	— Spoor met betonnen dwarsliggers	■ 1,5 meter	■ 5 - 7 meter	■ Weg
● Sanering en gevelonderzoek	— Nieuwe raildempers	■ 2,0 meter	■ 8 - 10 meter	■ Water
■ Onderzoeksgebied (Fase 1)	— Bestaand spooerscherm	■ 3,0 meter	■ 11 - 16 meter	
■ Onderzoeksgebied (Fase 2)	■ Stalen brug	■ 4,0 meter	■ Boven de 16 meter	
— Gemeentegrens		■ 5,0 meter		



Gemeente Meppel cluster Kratonstraat

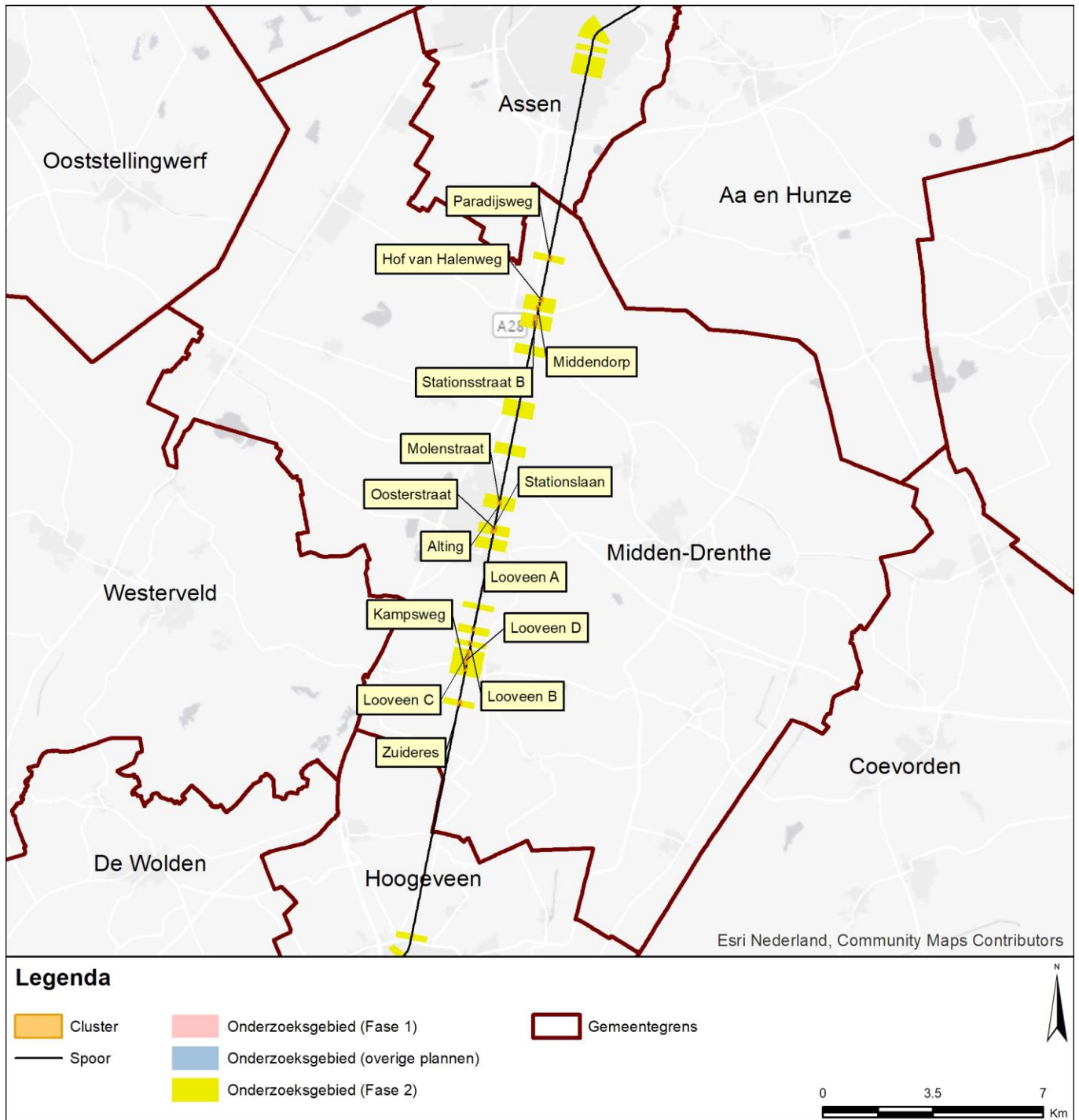
Legenda

● Knelpunt (voor maatregelen)	— Spoor	Schermmaatregel 1,0 meter	Gebouwhoogte 1 - 4 meter	Reflecterende bodemgebieden Overig
● Sanering opgelost	Spoor met raildempers	Schermmaatregel 1,5 meter	Gebouwhoogte 5 - 7 meter	Reflecterende bodemgebieden Weg
● Geen gevelisolatie	Spoor met betonnen dwarsliggers	Schermmaatregel 2,0 meter	Gebouwhoogte 8 - 10 meter	Reflecterende bodemgebieden Water
● Sanering en gevelonderzoek	Nieuwe raildempers	Schermmaatregel 3,0 meter	Gebouwhoogte 11 - 16 meter	
Onderzoeksgebied (Fase 1)	Bestaand spooerscherm	Schermmaatregel 4,0 meter	Gebouwhoogte Boven de 16 meter	
Onderzoeksgebied (Fase 2)	Stalen brug	Schermmaatregel 5,0 meter		
Gemeentegrens				



Gemeente Midden-Drenthe

De onderstaande figuur geeft de clusters weer in de gemeente Midden-Drenthe.



Vervolgens zijn voor alle clusters binnen de gemeente Midden-Drenthe de maatregelen weergegeven. Daarbij is per cluster één plaatje opgenomen.



Gemeente Midden-Drenthe cluster Alting

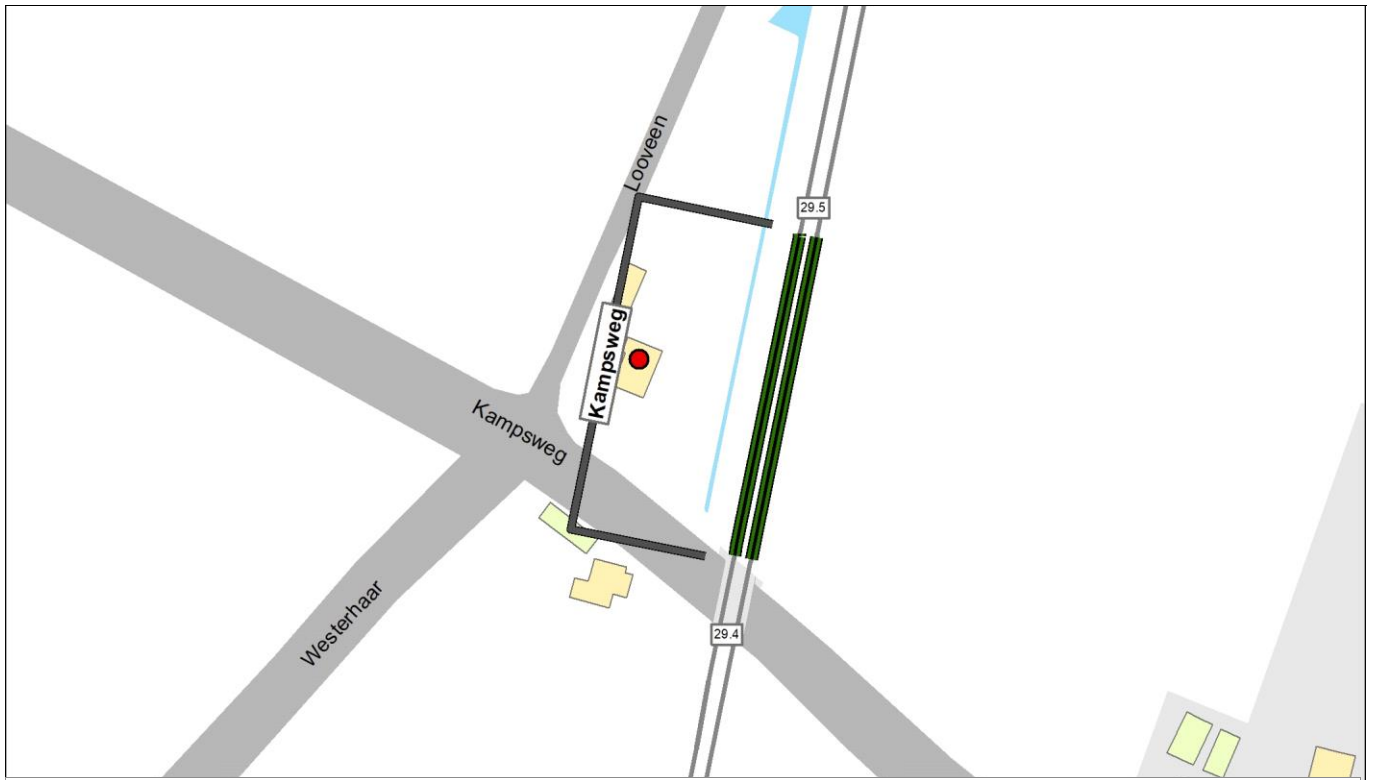
Legenda

● Knelpunt (voor maatregelen)	— Spoor	Schermmaatregel	Gebouwhoogte	Reflecterende bodemgebieden
● Sanering opgelost	— Spoor met raildempers	■ 1,0 meter	■ 1 - 4 meter	■ Overig
● Geen gevelisolatie	— Spoor met betonnen dwarsliggers	■ 1,5 meter	■ 5 - 7 meter	■ Weg
● Sanering en gevelonderzoek	— Nieuwe raildempers	■ 2,0 meter	■ 8 - 10 meter	■ Water
■ Onderzoeksgebied (Fase 1)	— Bestaand spooerscherm	■ 3,0 meter	■ 11 - 16 meter	0 30 60 m
■ Onderzoeksgebied (Fase 2)	■ Stalen brug	■ 4,0 meter	■ Boven de 16 meter	
— Gemeentegrens		■ 5,0 meter		



Gemeente Midden-Drenthe cluster Hof van Halenweg

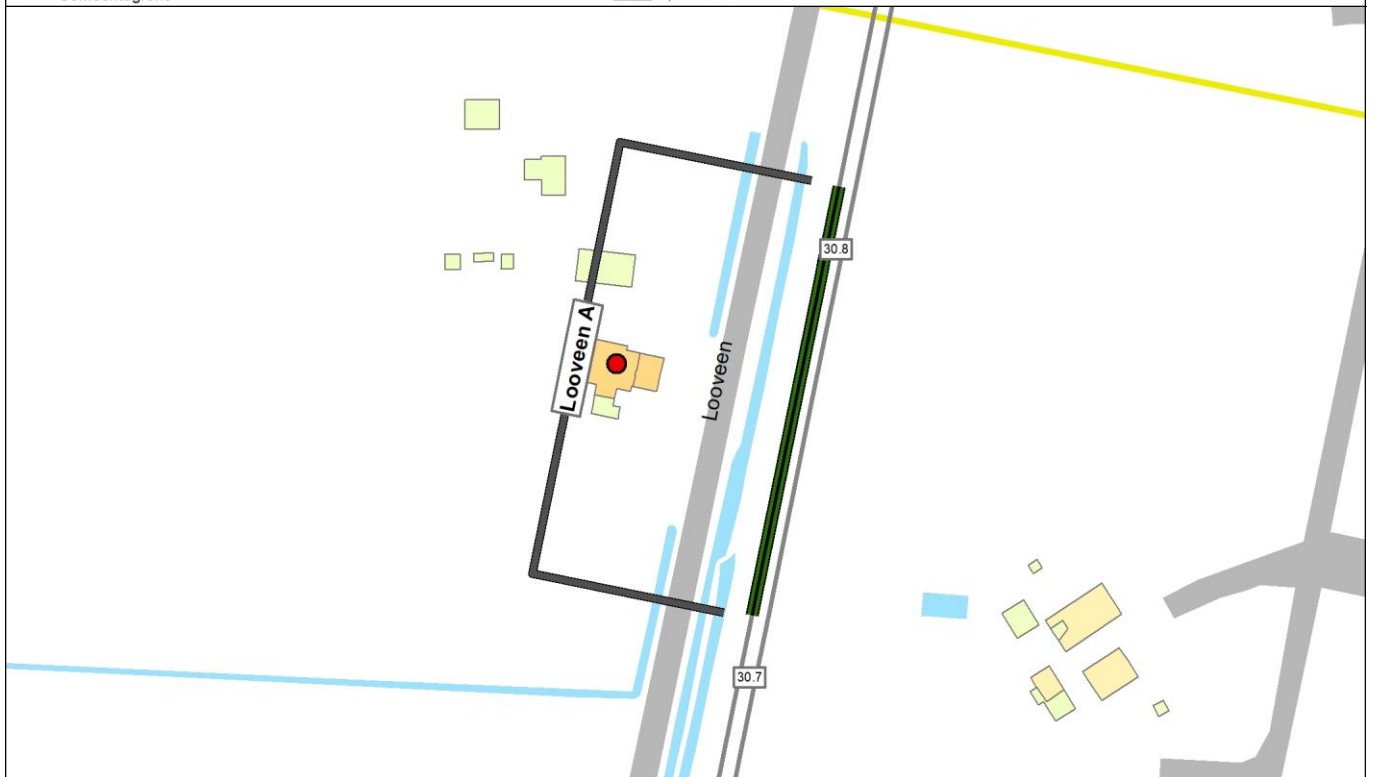
● Knelpunt (voor maatregelen)	— Spoor	Schermmaatregel	Gebouwhoogte	Reflecterende bodemgebieden
● Sanering opgelost	— Spoor met raildempers	■ 1,0 meter	■ 1 - 4 meter	■ Overig
● Geen gevelisolatie	— Spoor met betonnen dwarsliggers	■ 1,5 meter	■ 5 - 7 meter	■ Weg
● Sanering en gevelonderzoek	— Nieuwe raildempers	■ 2,0 meter	■ 8 - 10 meter	■ Water
■ Onderzoeksgebied (Fase 1)	— Bestaand spooerscherm	■ 3,0 meter	■ 11 - 16 meter	0 30 60 m
■ Onderzoeksgebied (Fase 2)	■ Stalen brug	■ 4,0 meter	■ Boven de 16 meter	
— Gemeentegrens		■ 5,0 meter		



Gemeente Midden-Drenthe cluster Kampsweg

Legenda

● Knelpunt (voor maatregelen)	— Spoor	Schermmaatregel	Gebouwhoogte	Reflecterende bodemgebieden
● Sanering opgelost	— Spoor met raildempers	■ 1,0 meter	■ 1 - 4 meter	■ Overig
● Geen gevelisolatie	— Spoor met betonnen dwarsliggers	■ 1,5 meter	■ 5 - 7 meter	■ Weg
● Sanering en gevelonderzoek	— Nieuwe raildempers	■ 2,0 meter	■ 8 - 10 meter	■ Water
■ Onderzoekgebied (Fase 1)	— Bestaand spooerscherm	■ 3,0 meter	■ 11 - 16 meter	0 30 60
■ Onderzoekgebied (Fase 2)	■ Stalen brug	■ 4,0 meter	■ Boven de 16 meter	m
— Gemeentegrens		■ 5,0 meter		



Gemeente Midden-Drenthe cluster Looveen A

Legenda

● Knelpunt (voor maatregelen)	— Spoor	Schermmaatregel	Gebouwhoogte	Reflecterende bodemgebieden
● Sanering opgelost	— Spoor met raildempers	■ 1,0 meter	■ 1 - 4 meter	■ Overig
● Geen gevelisolatie	— Spoor met betonnen dwarsliggers	■ 1,5 meter	■ 5 - 7 meter	■ Weg
● Sanering en gevelonderzoek	— Nieuwe raildempers	■ 2,0 meter	■ 8 - 10 meter	■ Water
■ Onderzoekgebied (Fase 1)	— Bestaand spooerscherm	■ 3,0 meter	■ 11 - 16 meter	0 30 60
■ Onderzoekgebied (Fase 2)	■ Stalen brug	■ 4,0 meter	■ Boven de 16 meter	m
— Gemeentegrens		■ 5,0 meter		



Gemeente Midden-Drenthe cluster Looveen B

Legenda

● Knelpunt (voor maatregelen)	— Spoor	Schermmaatregel	Gebouwhoogte	Reflecterende bodemgebieden
● Sanering opgelost	— Spoor met raildempers	■ 1,0 meter	■ 1 - 4 meter	■ Overig
● Geen gevelisolatie	— Spoor met betonnen dwarsliggers	■ 1,5 meter	■ 5 - 7 meter	■ Weg
● Sanering en gevelonderzoek	— Nieuwe raildempers	■ 2,0 meter	■ 8 - 10 meter	■ Water
■ Onderzoekgebied (Fase 1)	— Bestaand spooerscherm	■ 3,0 meter	■ 11 - 16 meter	0 30 60
■ Onderzoekgebied (Fase 2)	■ Stalen brug	■ 4,0 meter	■ Boven de 16 meter	m
— Gemeentegrens		■ 5,0 meter		



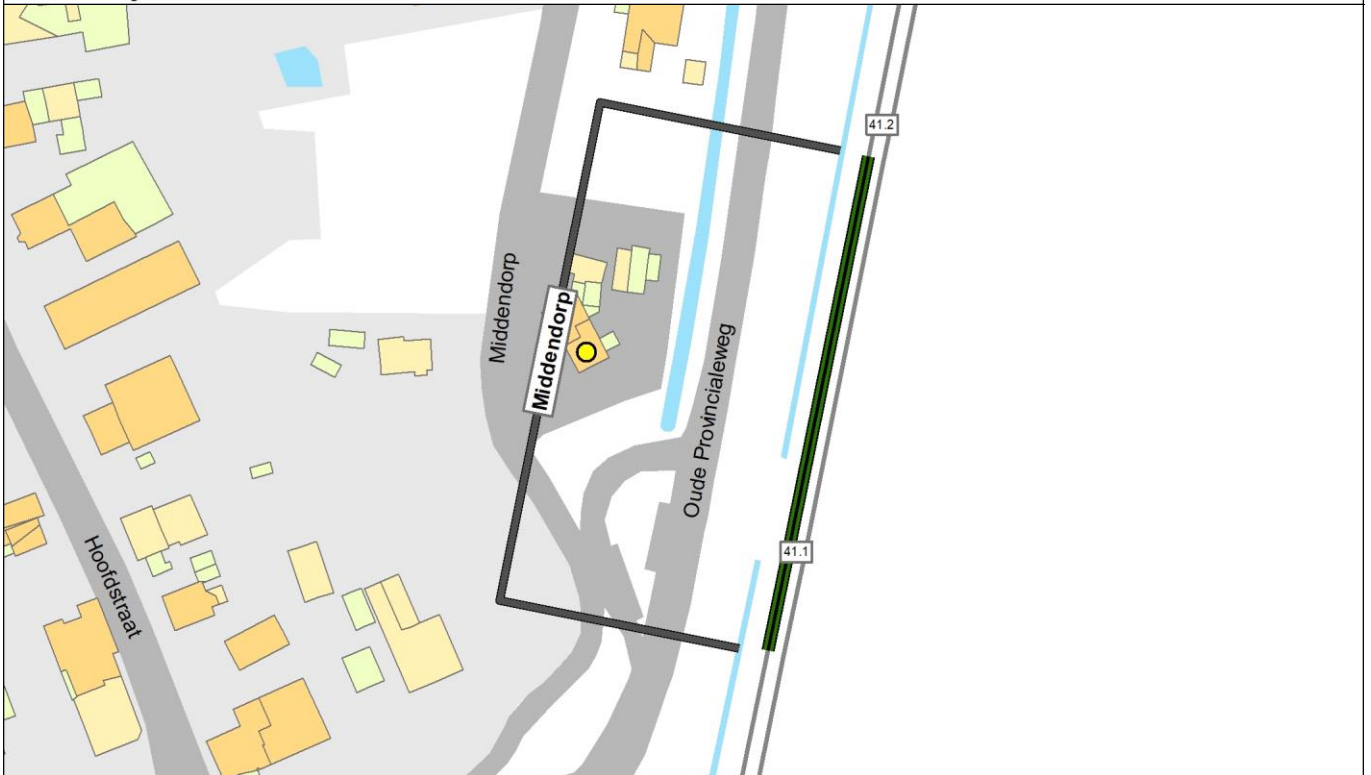
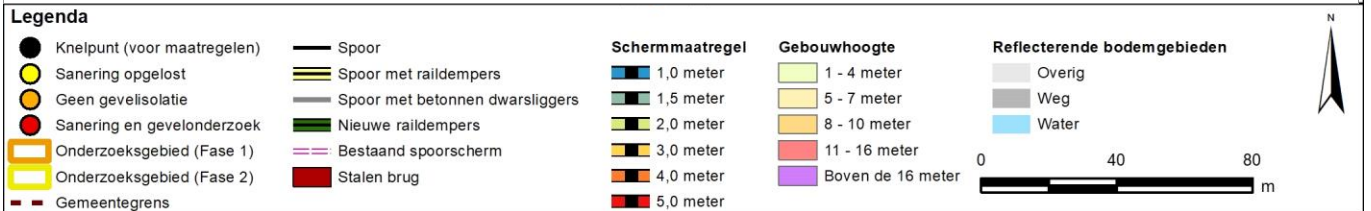
Gemeente Midden-Drenthe cluster Looveen C

Legenda

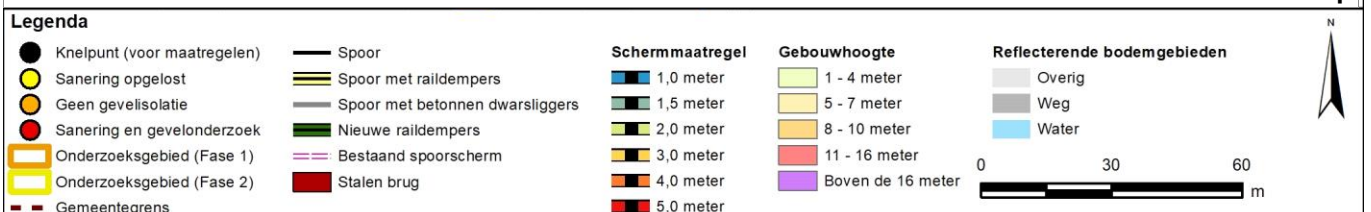
● Knelpunt (voor maatregelen)	— Spoor	Schermmaatregel	Gebouwhoogte	Reflecterende bodemgebieden
● Sanering opgelost	— Spoor met raildempers	■ 1,0 meter	■ 1 - 4 meter	■ Overig
● Geen gevelisolatie	— Spoor met betonnen dwarsliggers	■ 1,5 meter	■ 5 - 7 meter	■ Weg
● Sanering en gevelonderzoek	— Nieuwe raildempers	■ 2,0 meter	■ 8 - 10 meter	■ Water
■ Onderzoekgebied (Fase 1)	— Bestaand spooerscherm	■ 3,0 meter	■ 11 - 16 meter	0 30 60
■ Onderzoekgebied (Fase 2)	■ Stalen brug	■ 4,0 meter	■ Boven de 16 meter	m
— Gemeentegrens		■ 5,0 meter		



Gemeente Midden-Drenthe cluster Looveen D

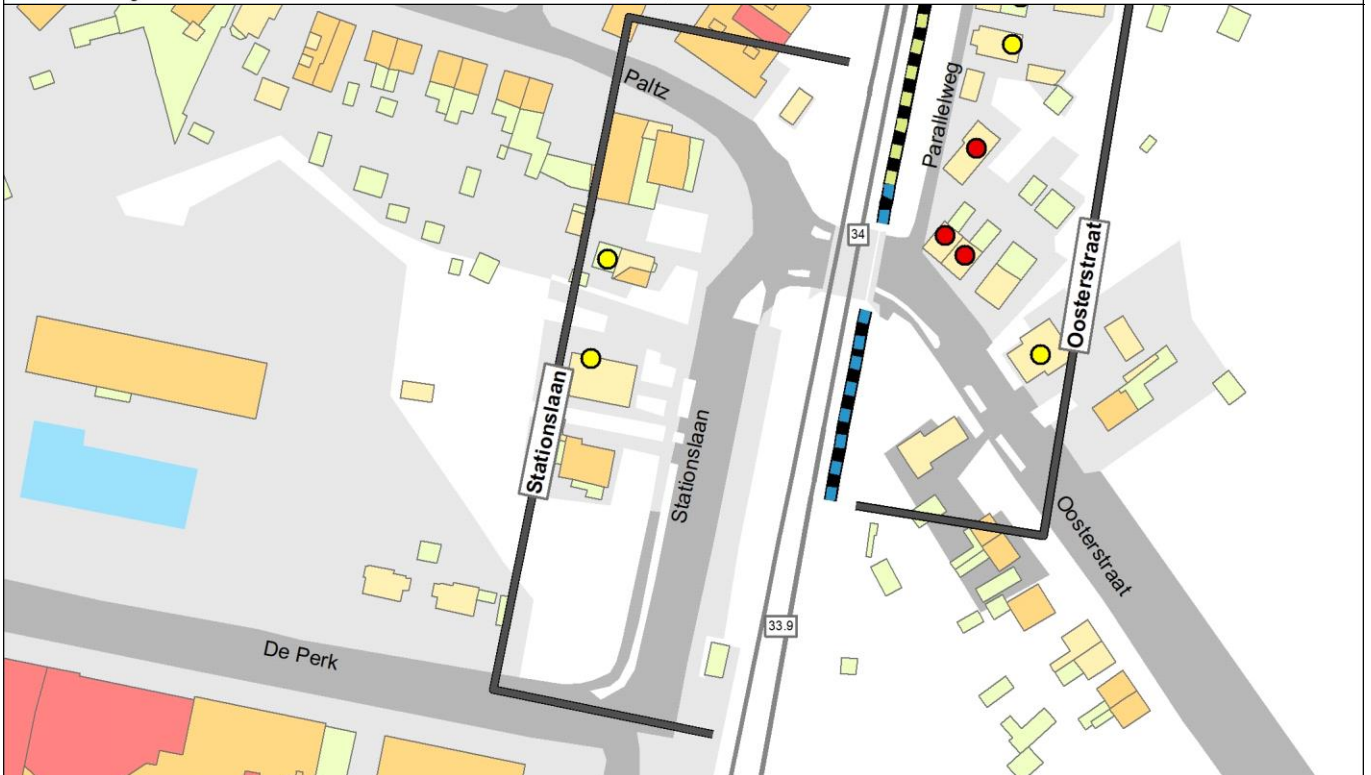
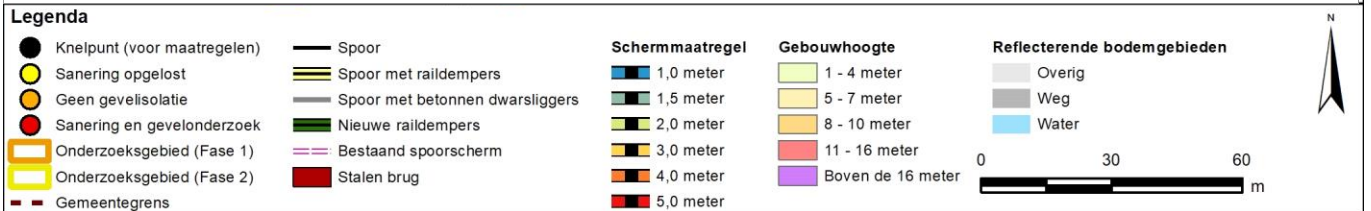


Gemeente Midden-Drenthe cluster Middendorp

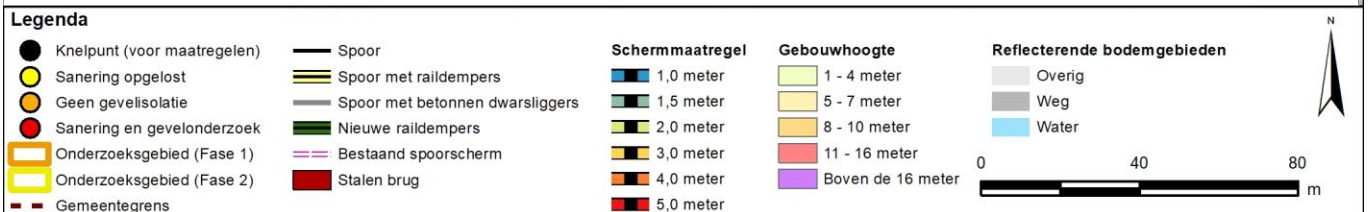




Gemeente Midden-Drenthe cluster Paradijsweg

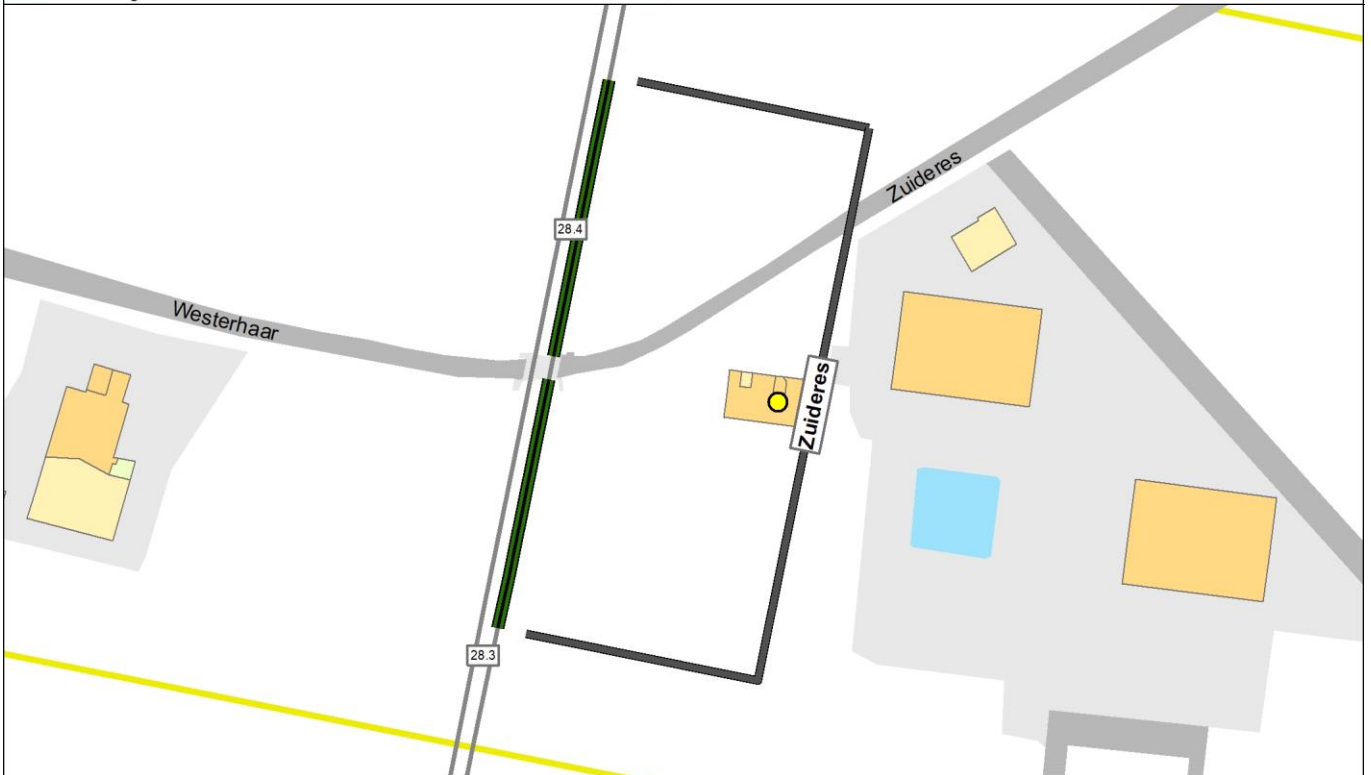


Gemeente Midden-Drenthe cluster Stationslaan

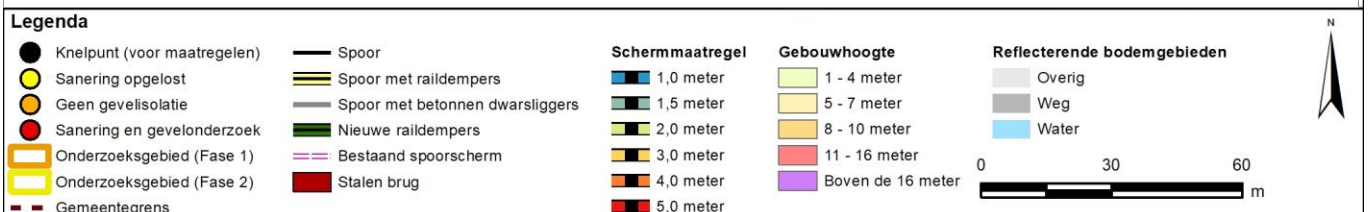




Gemeente Midden-Drenthe cluster Stationsstraat B

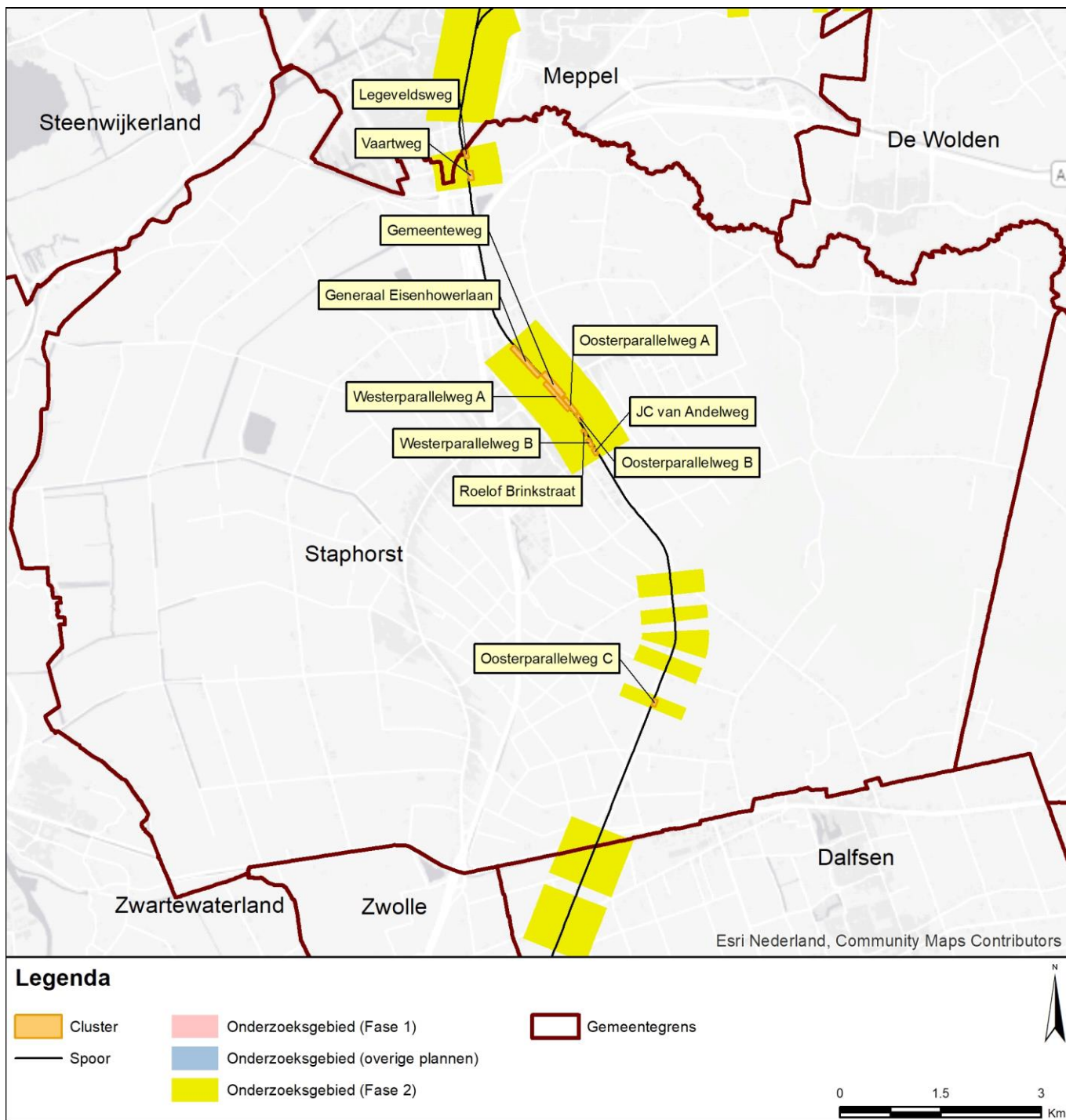


Gemeente Midden-Drenthe cluster Zuideres



Gemeente Staphorst

De onderstaande figuur geeft de clusters weer in de gemeente Staphorst.



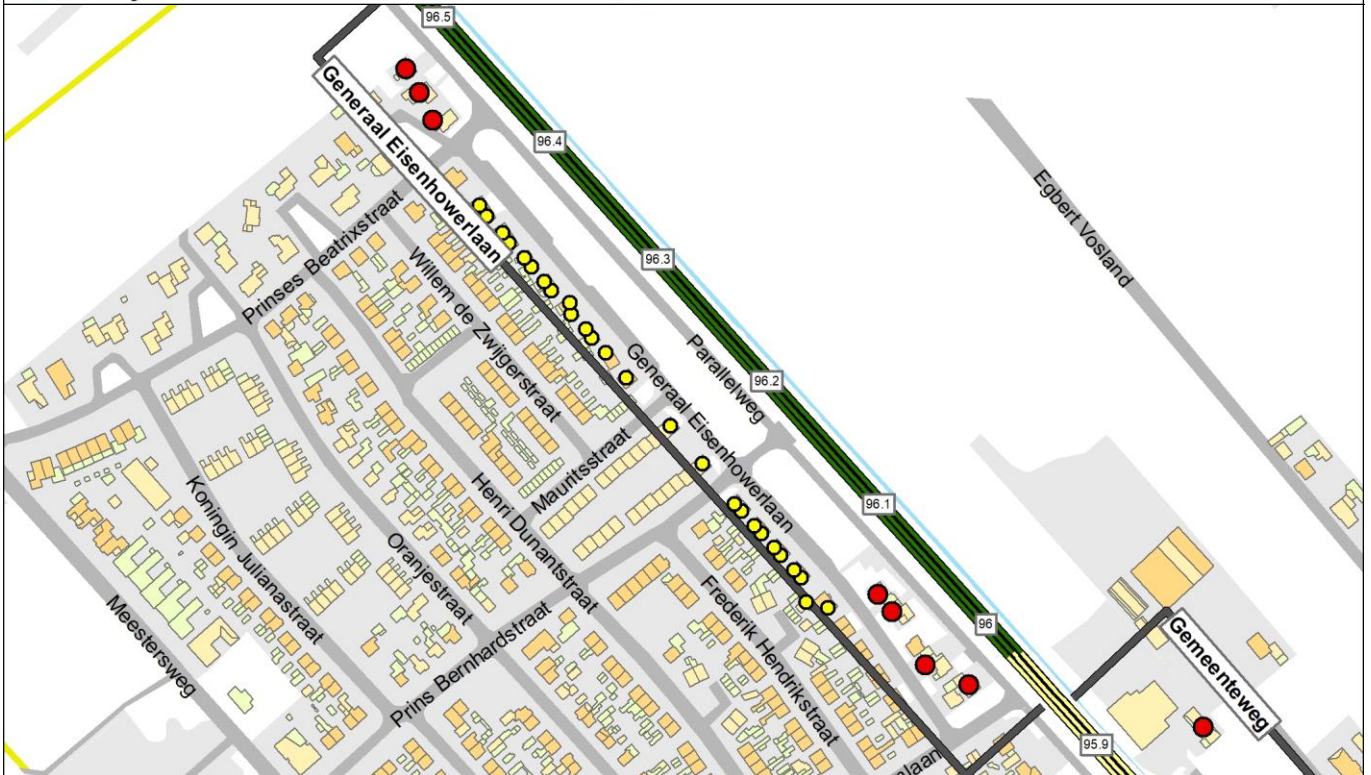
Vervolgens zijn voor alle clusters binnen de gemeente Staphorst de maatregelen weergegeven. Daarbij is per cluster één plaatje opgenomen.



Gemeente Staphorst cluster Gemeenteweg

Legenda

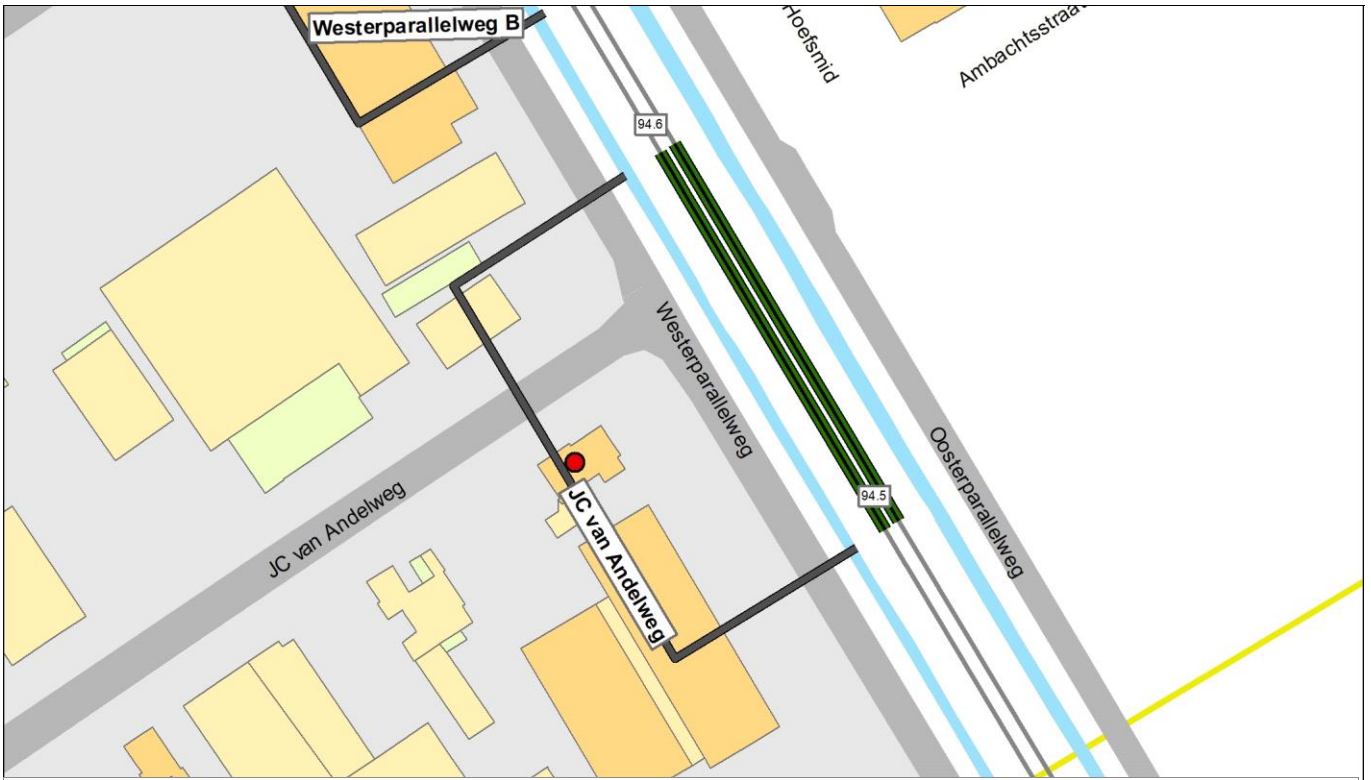
● Knelpunt (voor maatregelen)	— Spoor	Schermaatregel	Gebouwhoogte	Reflecterende bodemgebieden
● Sanering opgelost	— Spoor met raildempers	■ 1,0 meter	■ 1 - 4 meter	■ Overig
● Geen gevelisolatie	— Spoor met betonnen dwarsliggers	■ 1,5 meter	■ 5 - 7 meter	■ Weg
● Sanering en gevelonderzoek	— Nieuwe raildempers	■ 2,0 meter	■ 8 - 10 meter	■ Water
■ Onderzoeksgebied (Fase 1)	— Bestaand spooerscherm	■ 3,0 meter	■ 11 - 16 meter	
■ Onderzoeksgebied (Fase 2)	■ Stalen brug	■ 4,0 meter	■ Boven de 16 meter	
— Gemeentegrens		■ 5,0 meter		



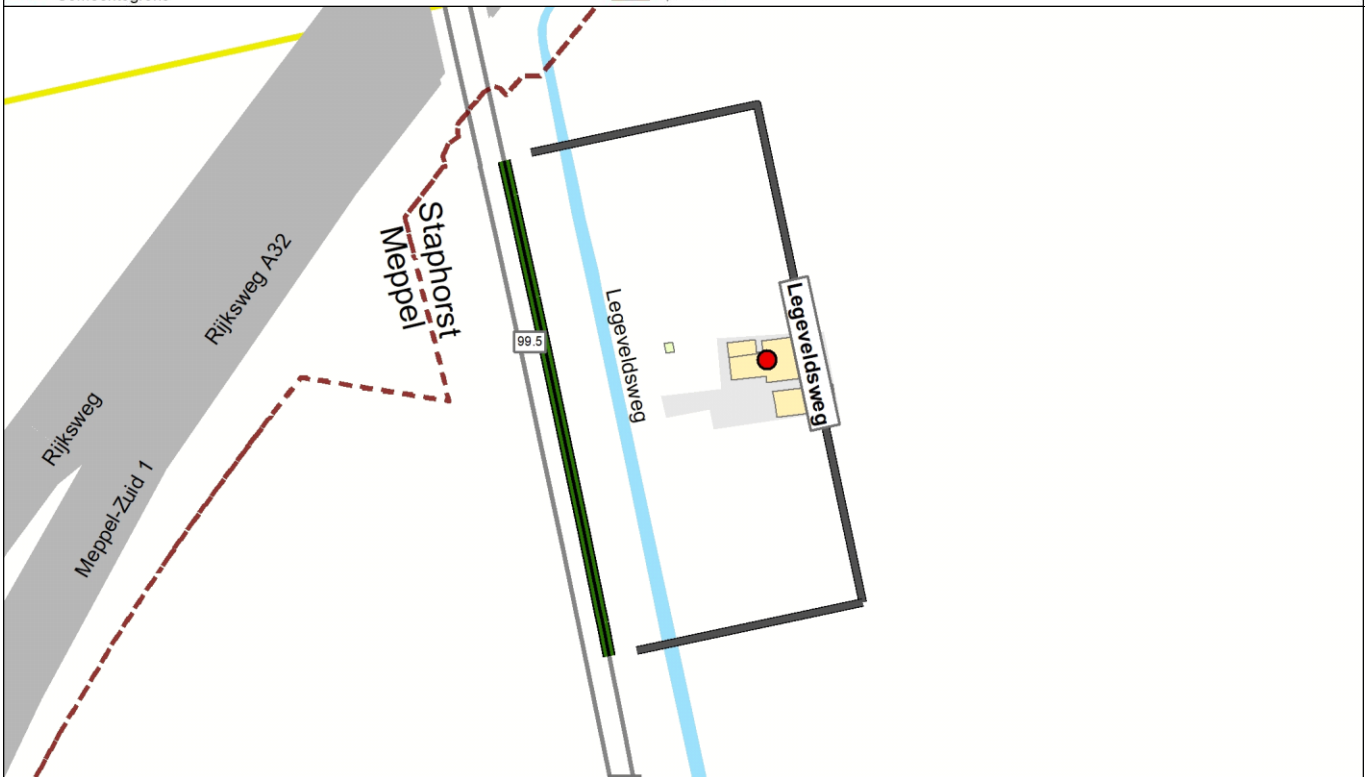
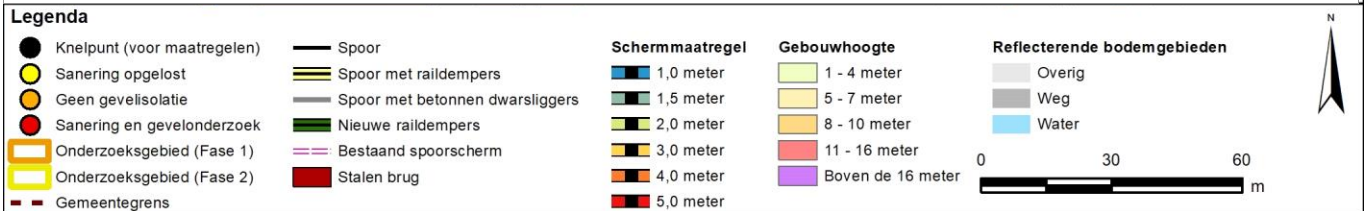
Gemeente Staphorst cluster Generaal Eisenhowerlaan

Legenda

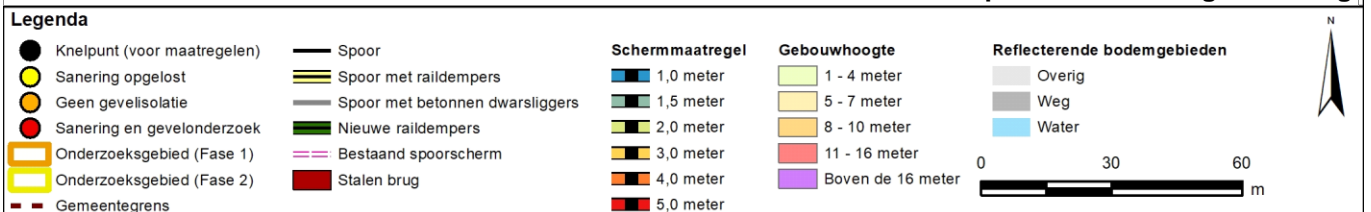
● Knelpunt (voor maatregelen)	— Spoor	Schermaatregel	Gebouwhoogte	Reflecterende bodemgebieden
● Sanering opgelost	— Spoor met raildempers	■ 1,0 meter	■ 1 - 4 meter	■ Overig
● Geen gevelisolatie	— Spoor met betonnen dwarsliggers	■ 1,5 meter	■ 5 - 7 meter	■ Weg
● Sanering en gevelonderzoek	— Nieuwe raildempers	■ 2,0 meter	■ 8 - 10 meter	■ Water
■ Onderzoeksgebied (Fase 1)	— Bestaand spooerscherm	■ 3,0 meter	■ 11 - 16 meter	
■ Onderzoeksgebied (Fase 2)	■ Stalen brug	■ 4,0 meter	■ Boven de 16 meter	
— Gemeentegrens		■ 5,0 meter		

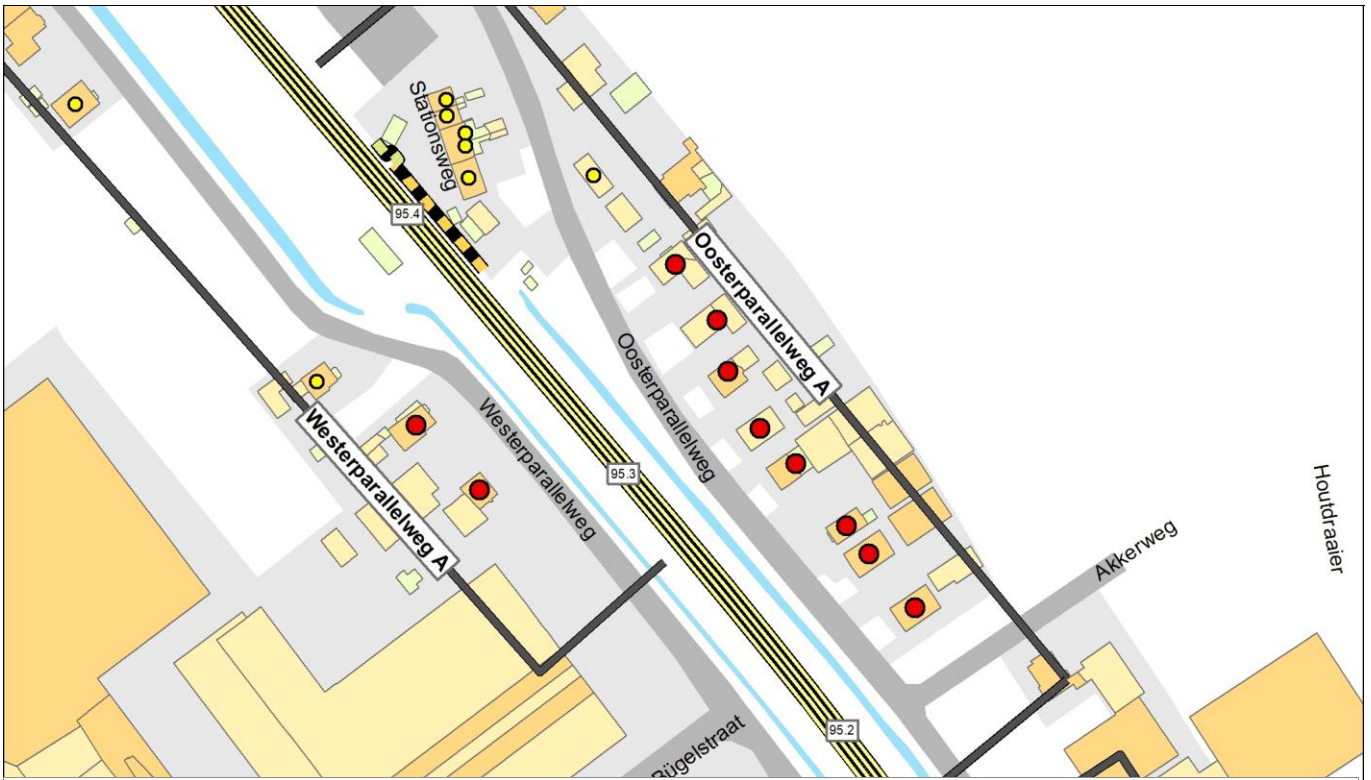


Gemeente Staphorst cluster JC van Andelweg

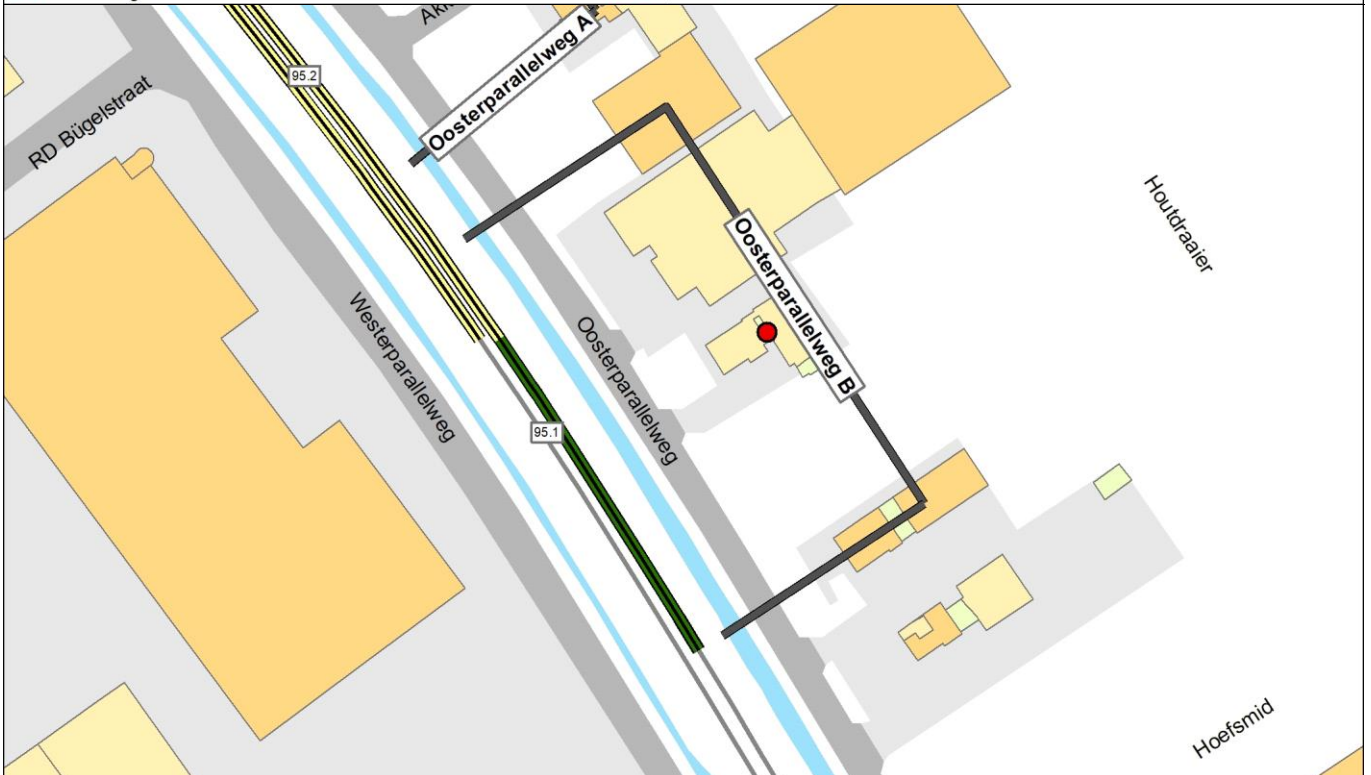
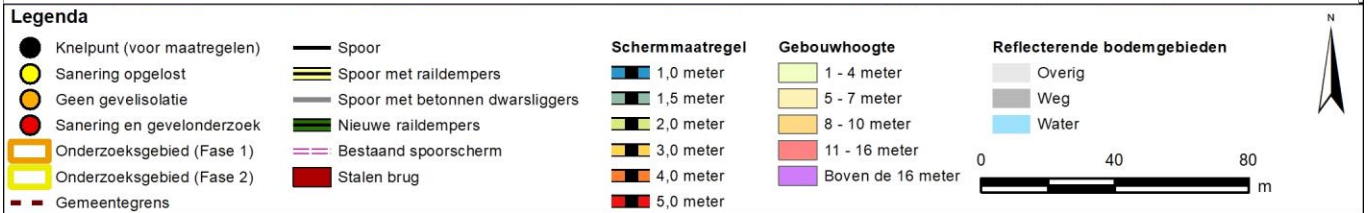


Gemeente Staphorst cluster Legeveldsweg

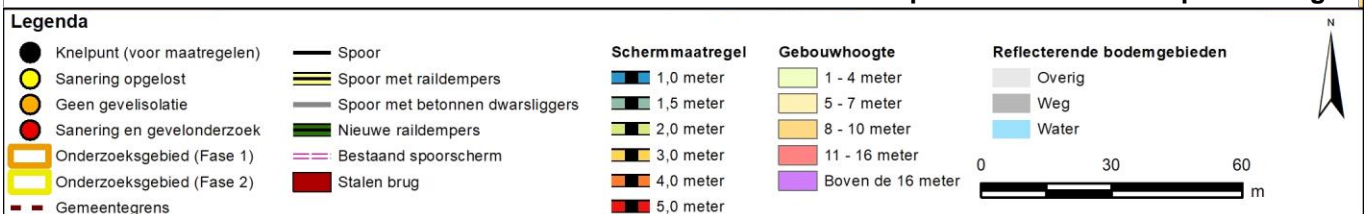


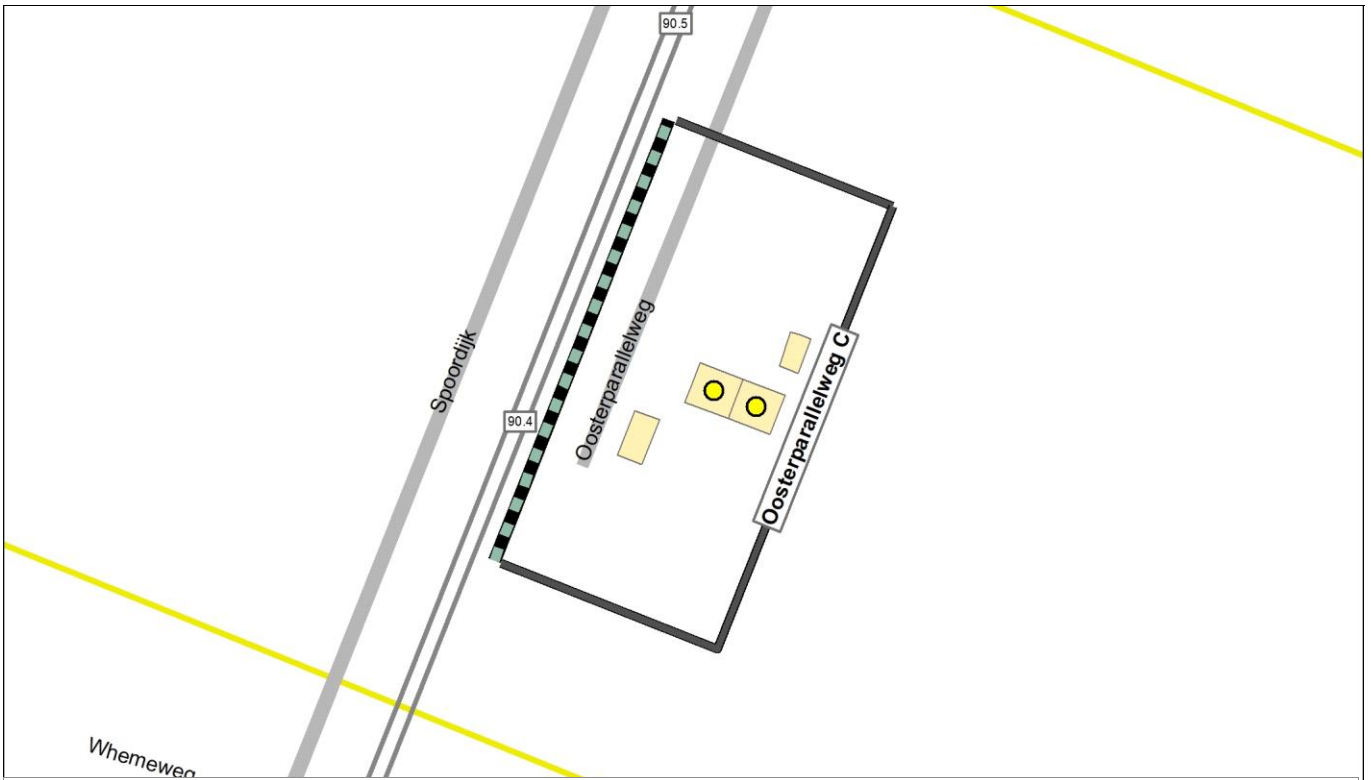


Gemeente Staphorst cluster Oosterparallelweg A

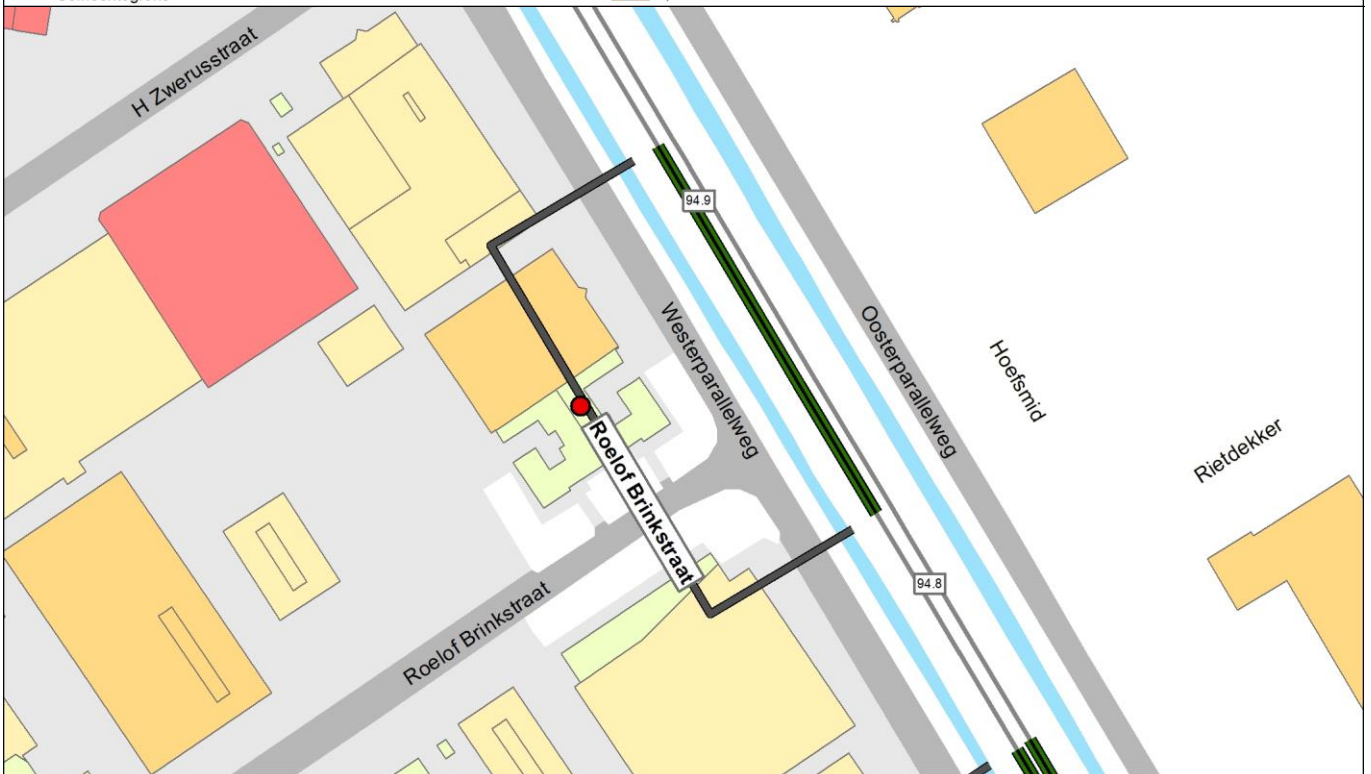


Gemeente Staphorst cluster Oosterparallelweg B



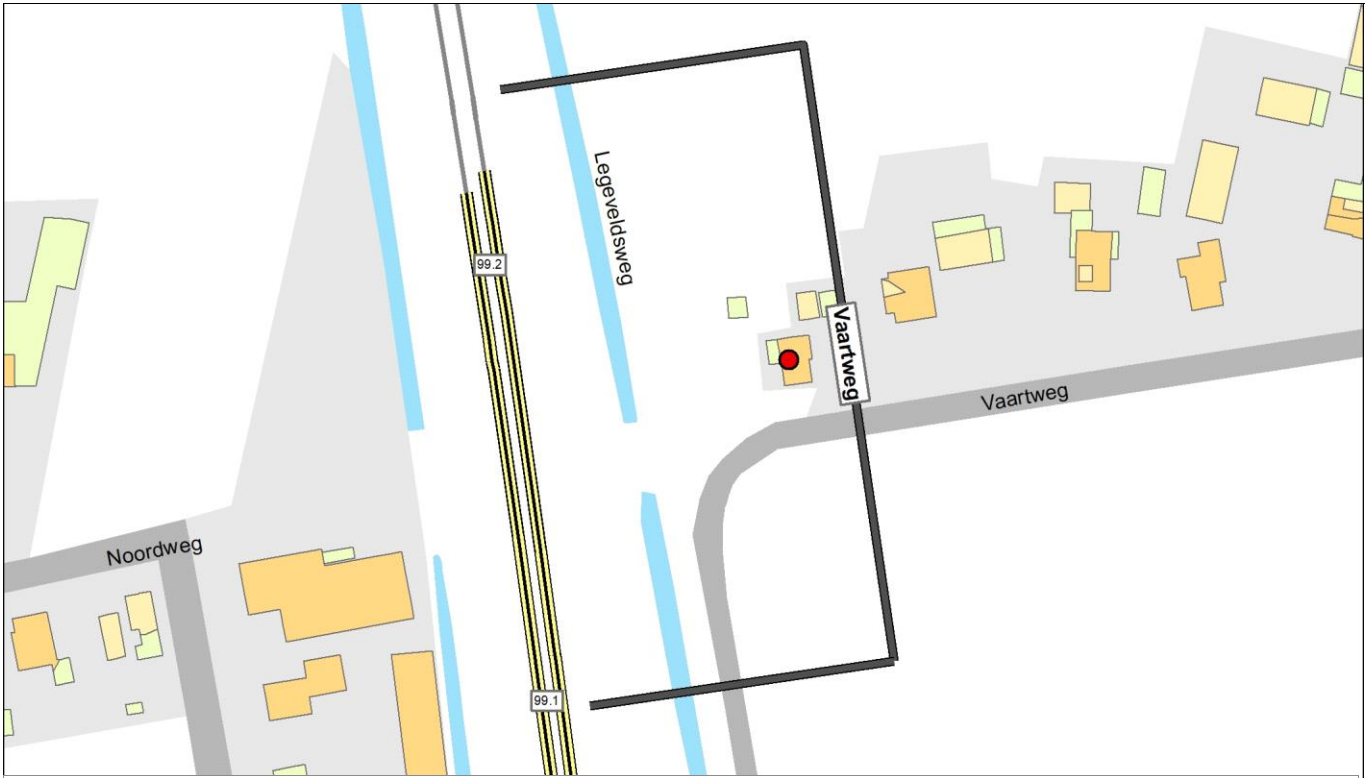


Gemeente Staphorst cluster Oosterparallelweg C



Gemeente Staphorst cluster Roelof Brinkstraat

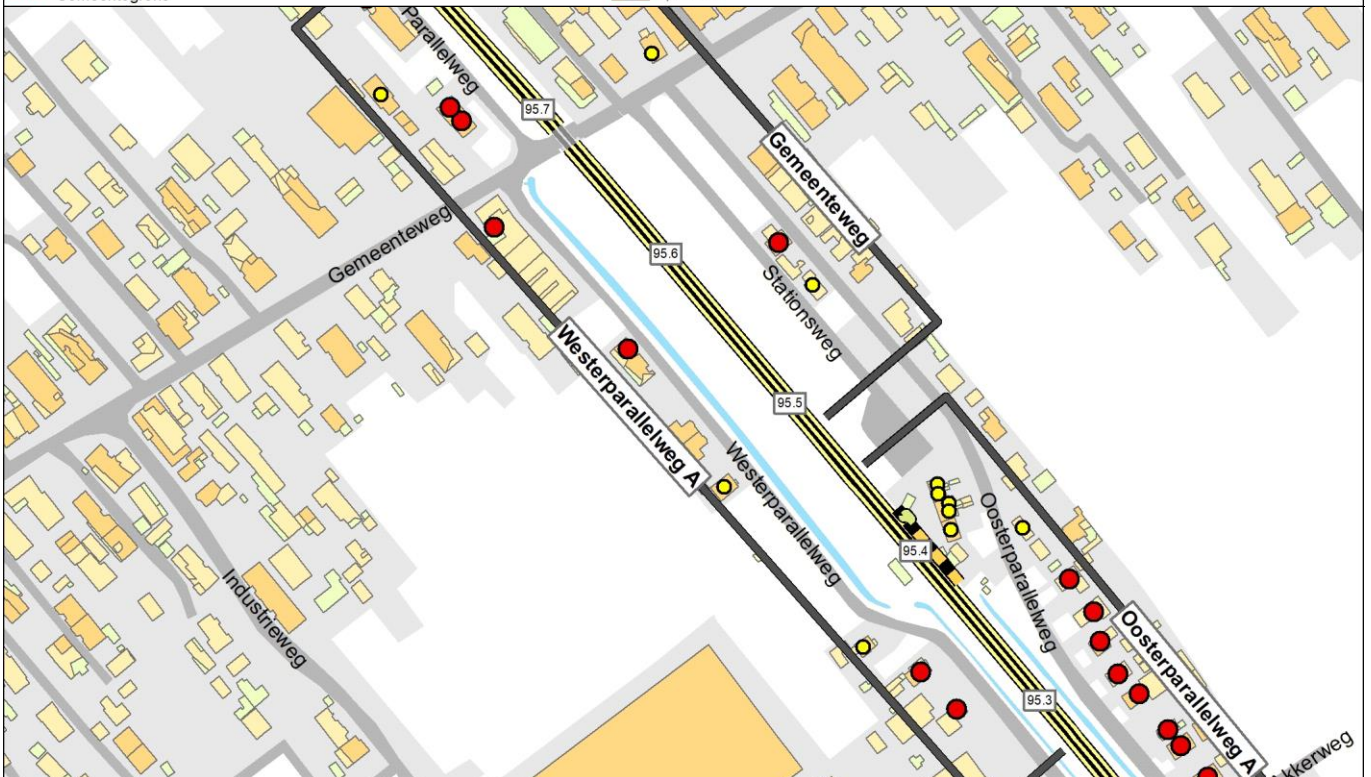





Gemeente Staphorst cluster Vaartweg

Legenda


● Knelpunt (voor maatregelen)	— Spoor	Schermmaatregel	Gebouwhoogte	Reflecterende bodemgebieden
● Sanering opgelost	— Spoor met raildempers	■ 1,0 meter	■ 1 - 4 meter	■ Overig
● Geen gevelisolatie	— Spoor met betonnen dwarsliggers	■ 1,5 meter	■ 5 - 7 meter	■ Weg
● Sanering en gevelonderzoek	— Nieuwe raildempers	■ 2,0 meter	■ 8 - 10 meter	■ Water
■ Onderzoeksgebied (Fase 1)	— Bestaand spooerscherm	■ 3,0 meter	■ 11 - 16 meter	
■ Onderzoeksgebied (Fase 2)	■ Stalen brug	■ 4,0 meter	■ Boven de 16 meter	
— Gemeentegrens		■ 5,0 meter		

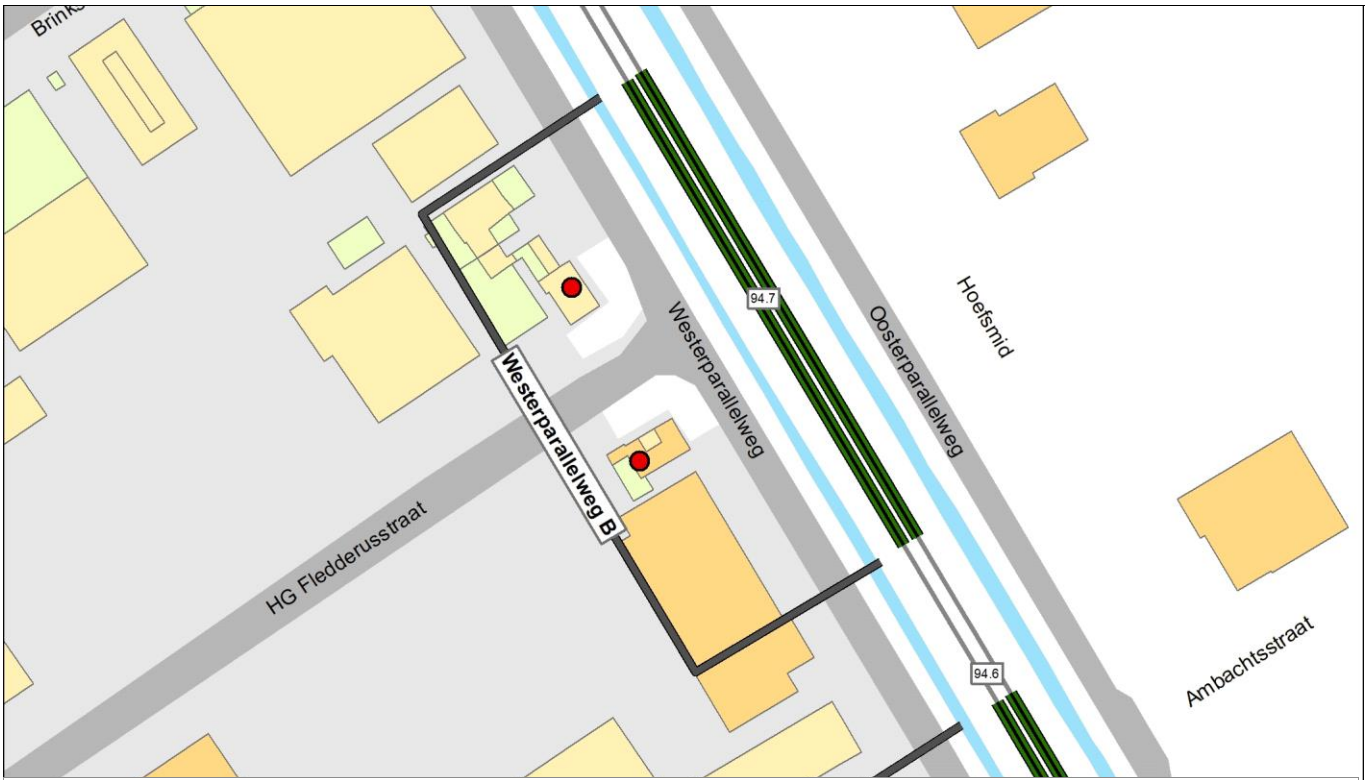


Gemeente Staphorst cluster Westerparallelweg A

Legenda

● Knelpunt (voor maatregelen)	— Spoor	Schermmaatregel	Gebouwhoogte	Reflecterende bodemgebieden
● Sanering opgelost	— Spoor met raildempers	■ 1,0 meter	■ 1 - 4 meter	■ Overig
● Geen gevelisolatie	— Spoor met betonnen dwarsliggers	■ 1,5 meter	■ 5 - 7 meter	■ Weg
● Sanering en gevelonderzoek	— Nieuwe raildempers	■ 2,0 meter	■ 8 - 10 meter	■ Water
■ Onderzoeksgebied (Fase 1)	— Bestaand spooerscherm	■ 3,0 meter	■ 11 - 16 meter	
■ Onderzoeksgebied (Fase 2)	■ Stalen brug	■ 4,0 meter	■ Boven de 16 meter	
— Gemeentegrens		■ 5,0 meter		






Gemeente Staphorst cluster Westersparallelweg B

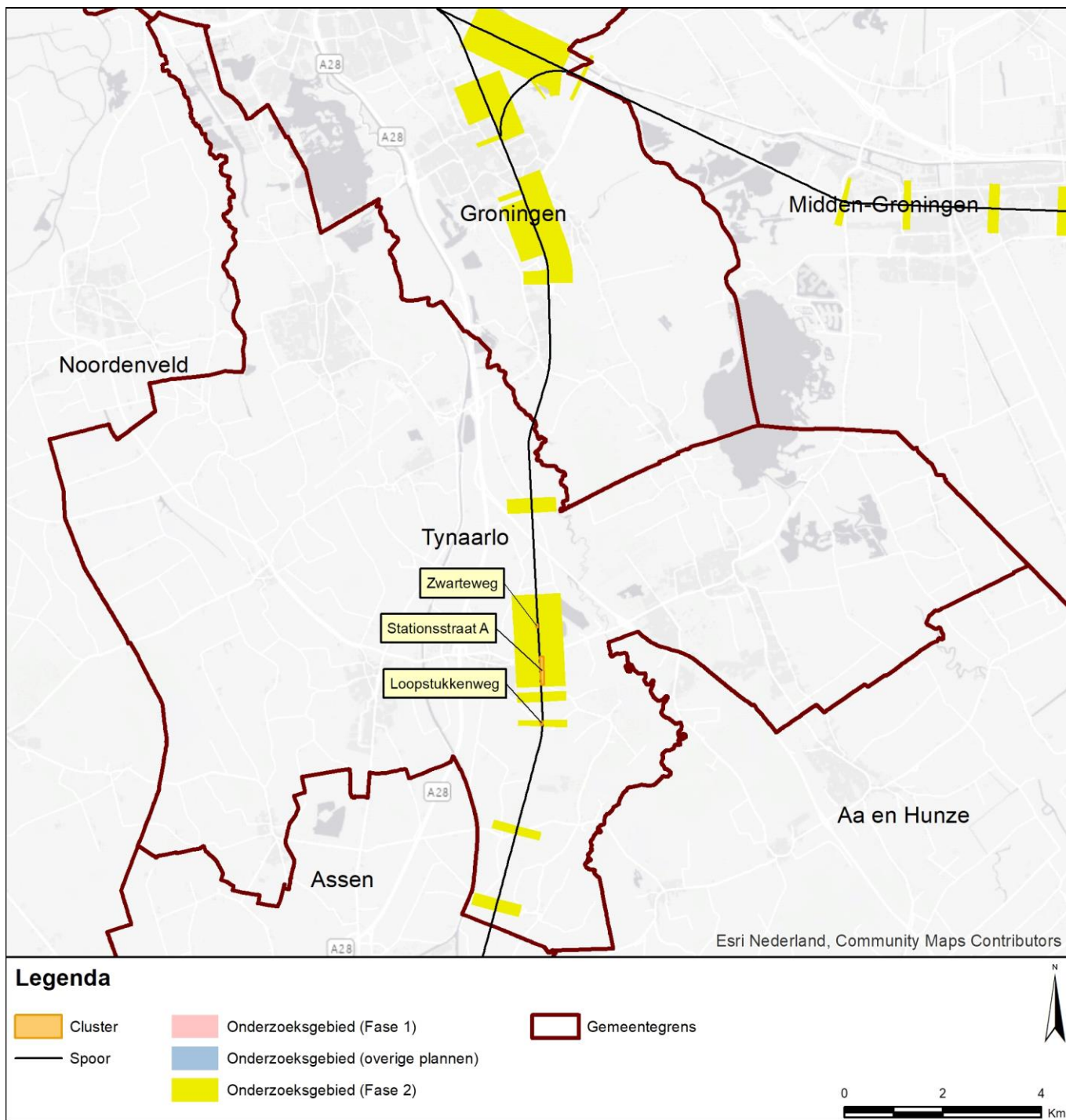
Legenda

● Knelpunt (voor maatregelen)	— Spoor	Schermmaatregel 1,0 meter	Gebouwhoogte 1 - 4 meter	Reflecterende bodemgebieden Overig
● Sanering opgelost	Spoor met raildempers	Schermmaatregel 1,5 meter	Gebouwhoogte 5 - 7 meter	Reflecterende bodemgebieden Weg
● Geen gevelisolatie	— Spoor met betonnen dwarsliggers	Schermmaatregel 2,0 meter	Gebouwhoogte 8 - 10 meter	Reflecterende bodemgebieden Water
● Sanering en gevelonderzoek	Nieuwe raildempers	Schermmaatregel 3,0 meter	Gebouwhoogte 11 - 16 meter	
Onderzoeksgebied (Fase 1)	Bestaand spooerscherm	Schermmaatregel 4,0 meter	Gebouwhoogte Boven de 16 meter	
Onderzoeksgebied (Fase 2)	Stalen brug	Schermmaatregel 5,0 meter		
Gemeentegrens				

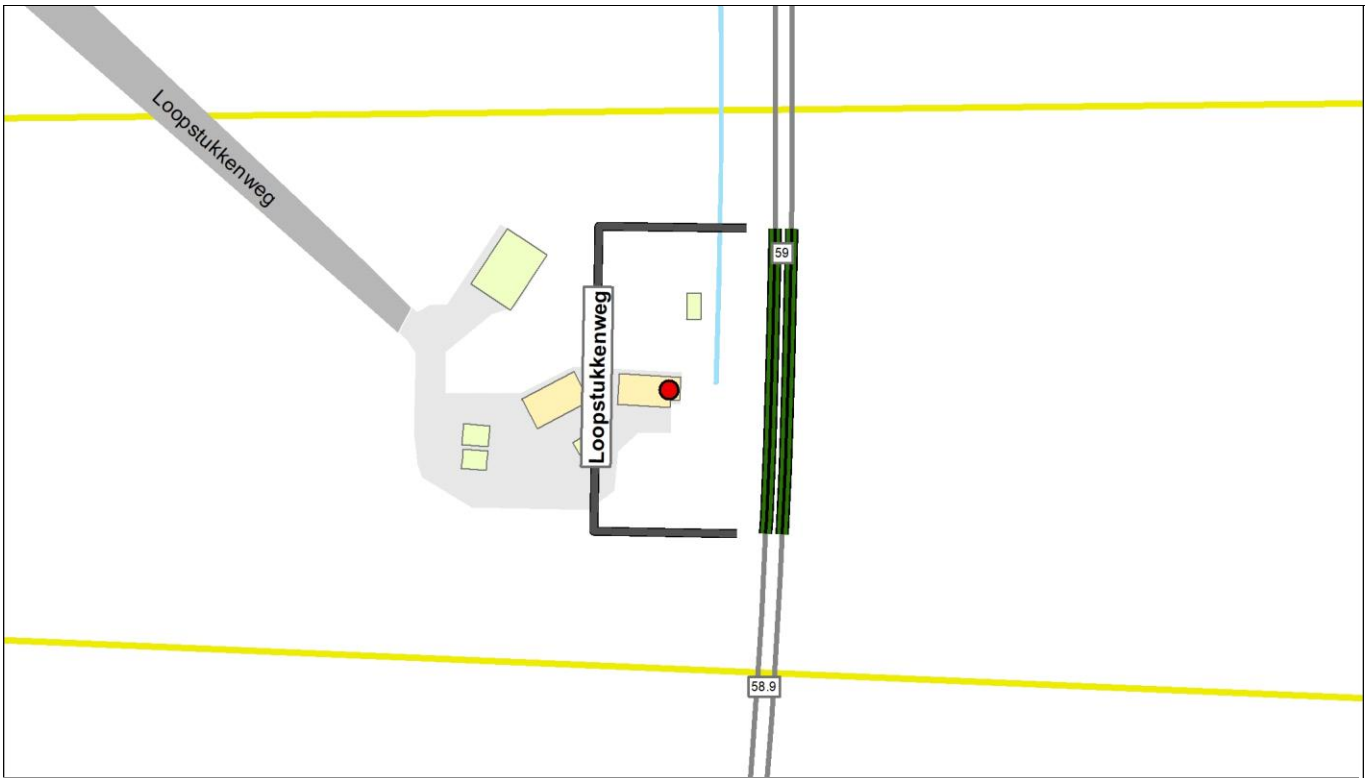


Gemeente Tynaarlo

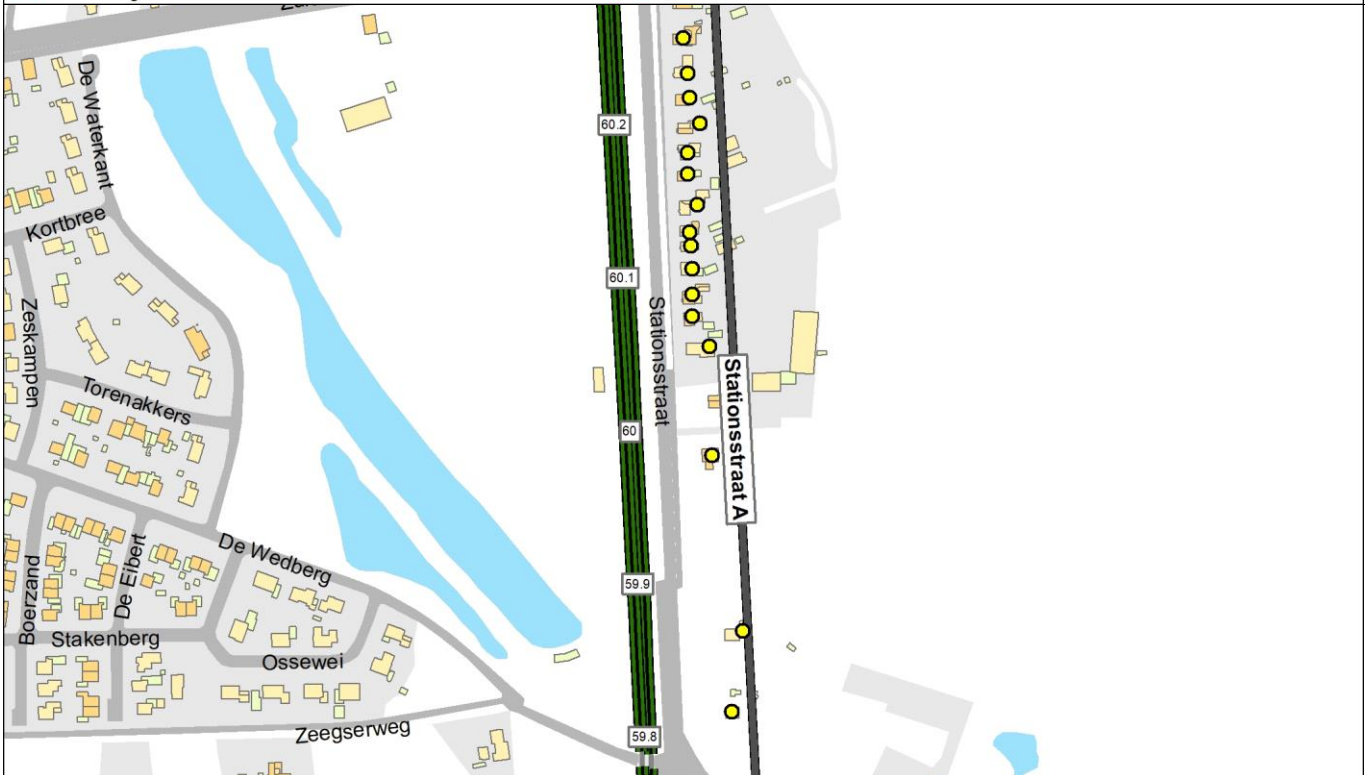
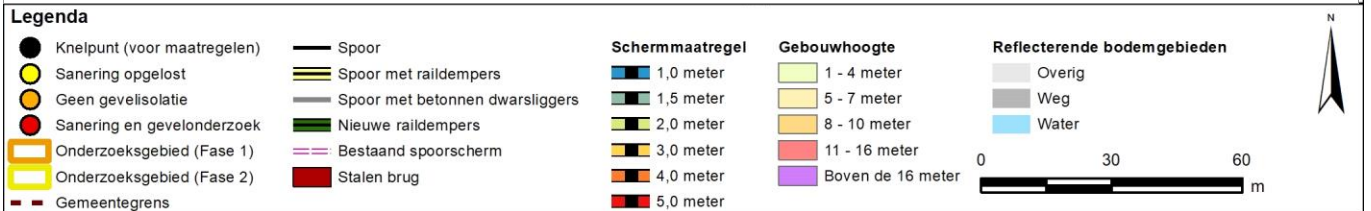
De onderstaande figuur geeft de clusters weer in de gemeente Tynaarlo.



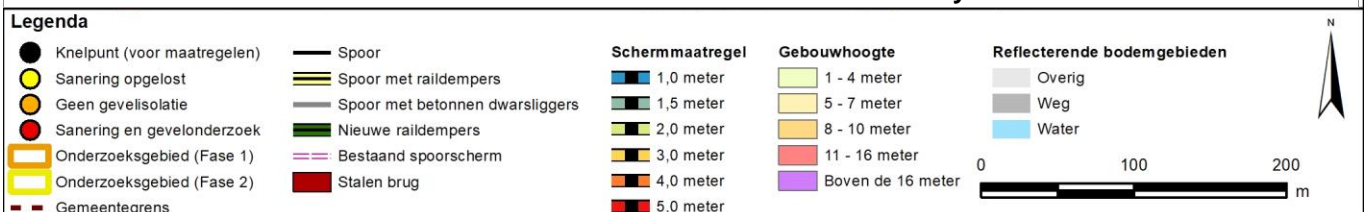
Vervolgens zijn voor alle clusters binnen de gemeente Tynaarlo de maatregelen weergegeven. Daarbij is per cluster één plaatje opgenomen.

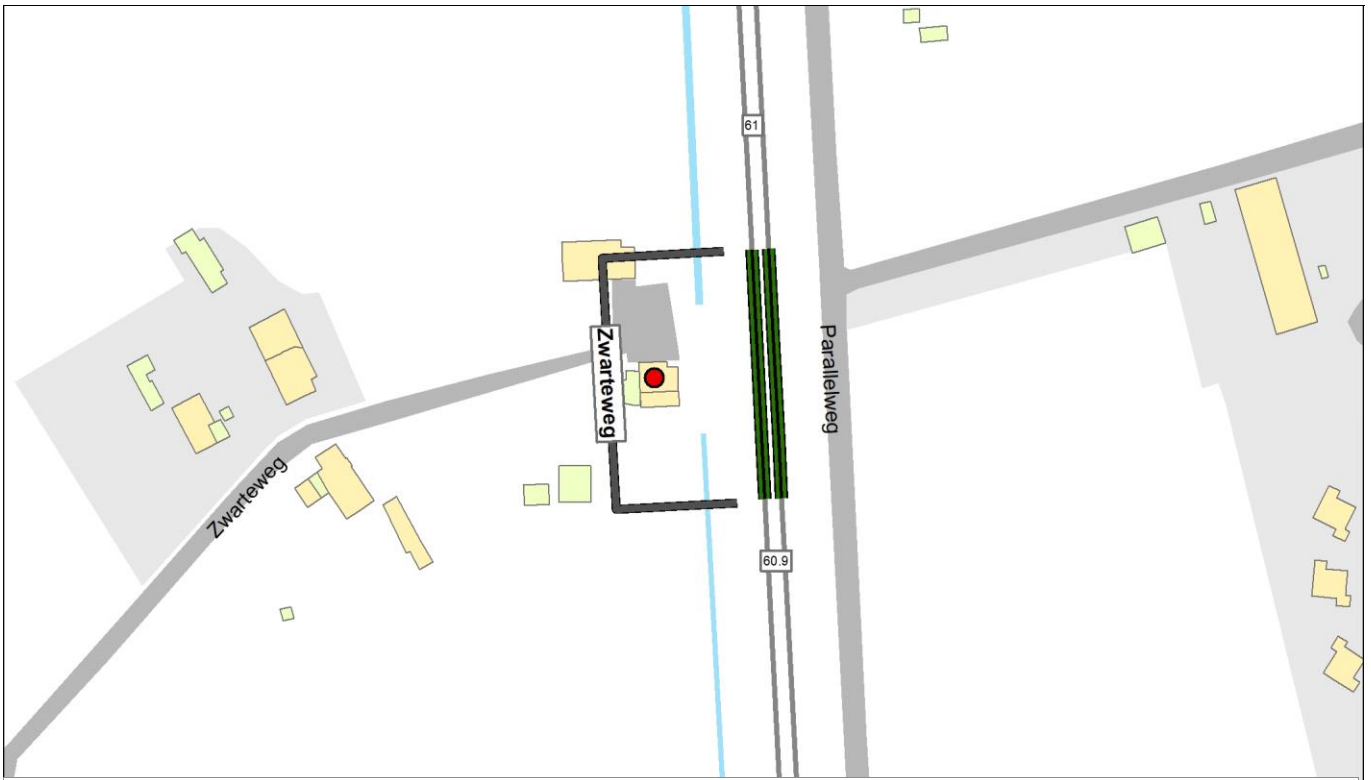


Gemeente Tynaarlo cluster Loopstukkenweg



Gemeente Tynaarlo cluster Stationsstraat A






Gemeente Tynaarlo cluster Zwarteweg

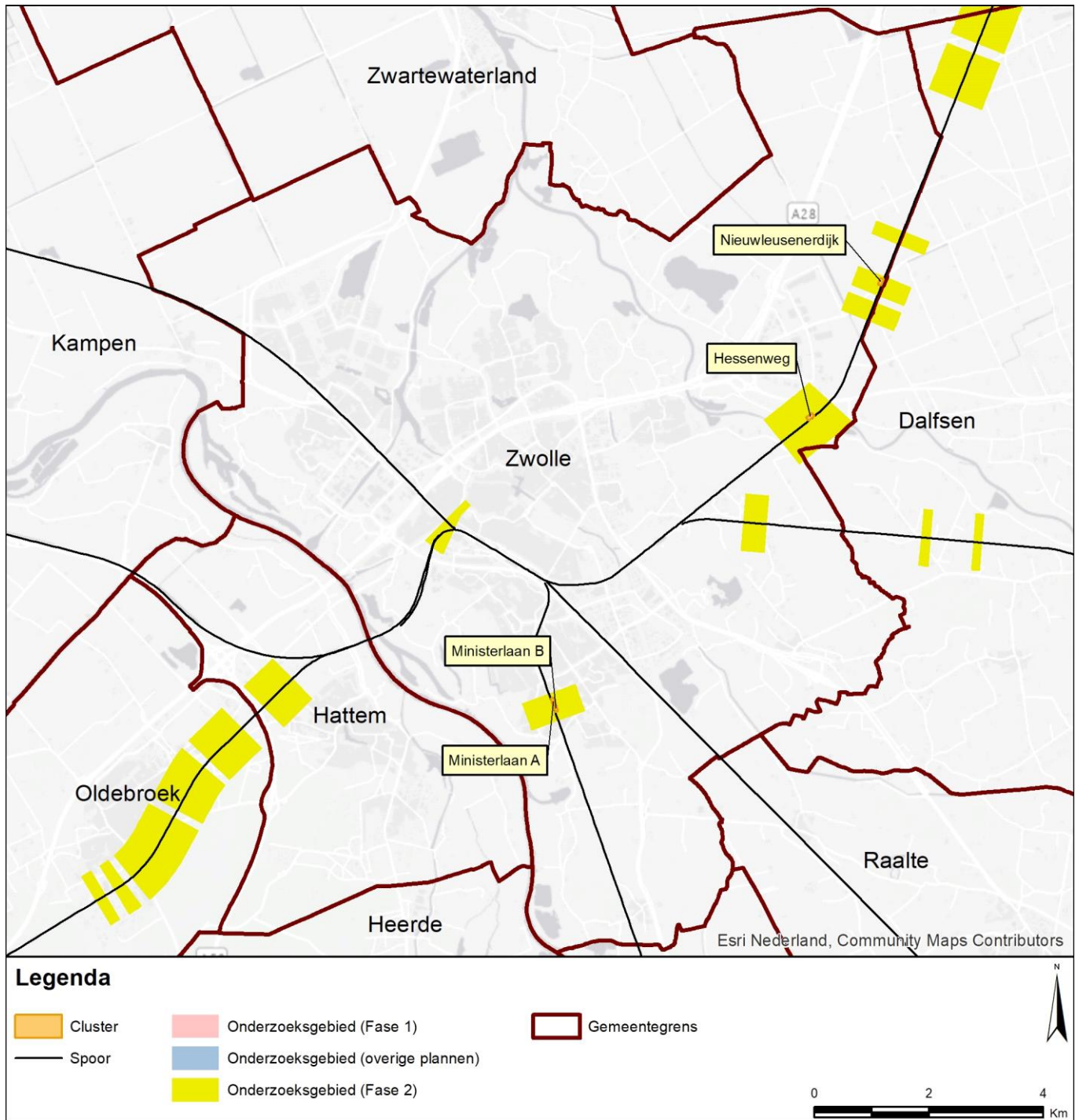
Legenda

● Knelpunt (voor maatregelen)	— Spoor	Schermmaatregel	Gebouwhoogte	Reflecterende bodemgebieden
● Sanering opgelost	— Spoor met raildempers	■ 1,0 meter	■ 1 - 4 meter	■ Overig
● Geen gevelisolatie	— Spoor met betonnen dwarsliggers	■ 1,5 meter	■ 5 - 7 meter	■ Weg
● Sanering en gevelonderzoek	— Nieuwe raildempers	■ 2,0 meter	■ 8 - 10 meter	■ Water
■ Onderzoeksgebied (Fase 1)	— Bestaand spooerscherm	■ 3,0 meter	■ 11 - 16 meter	
■ Onderzoeksgebied (Fase 2)	■ Stalen brug	■ 4,0 meter	■ Boven de 16 meter	
■ Gemeentegrens		■ 5,0 meter		

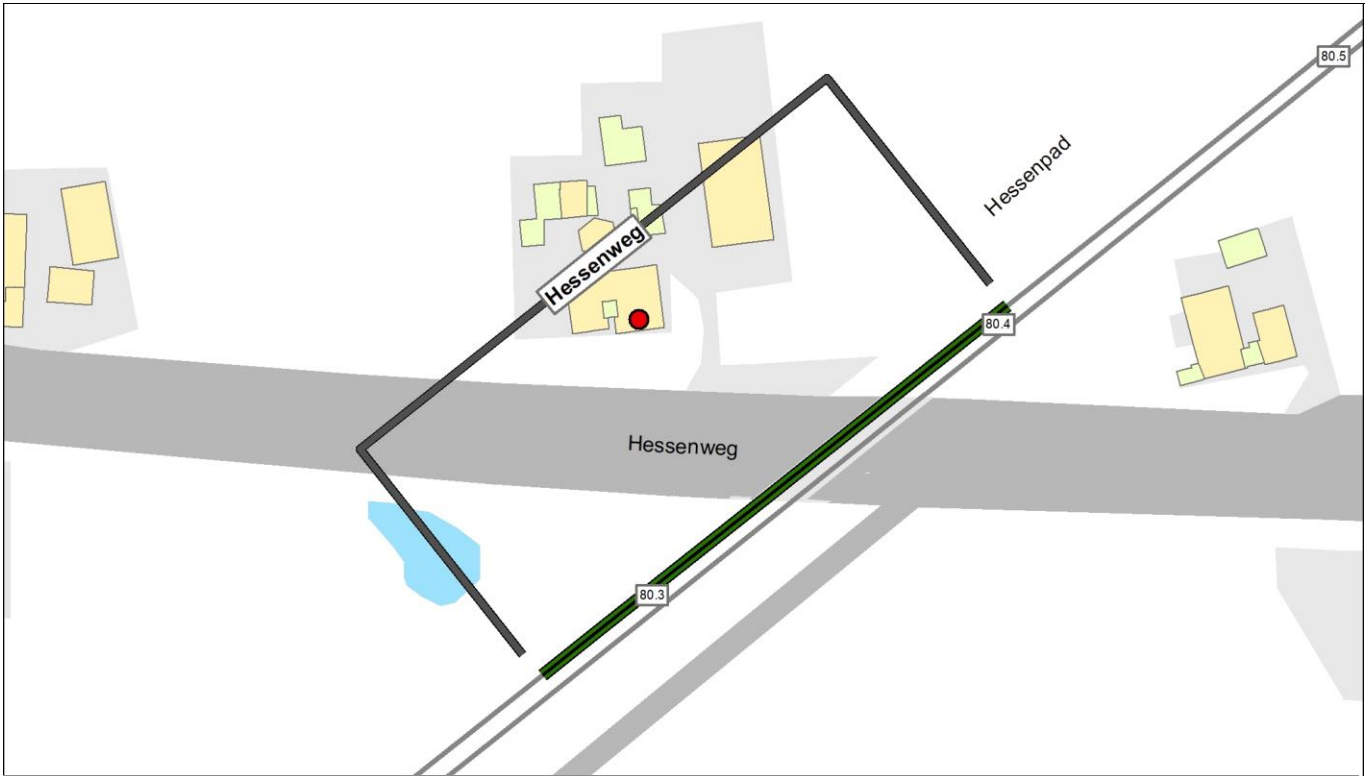


Gemeente Zwolle

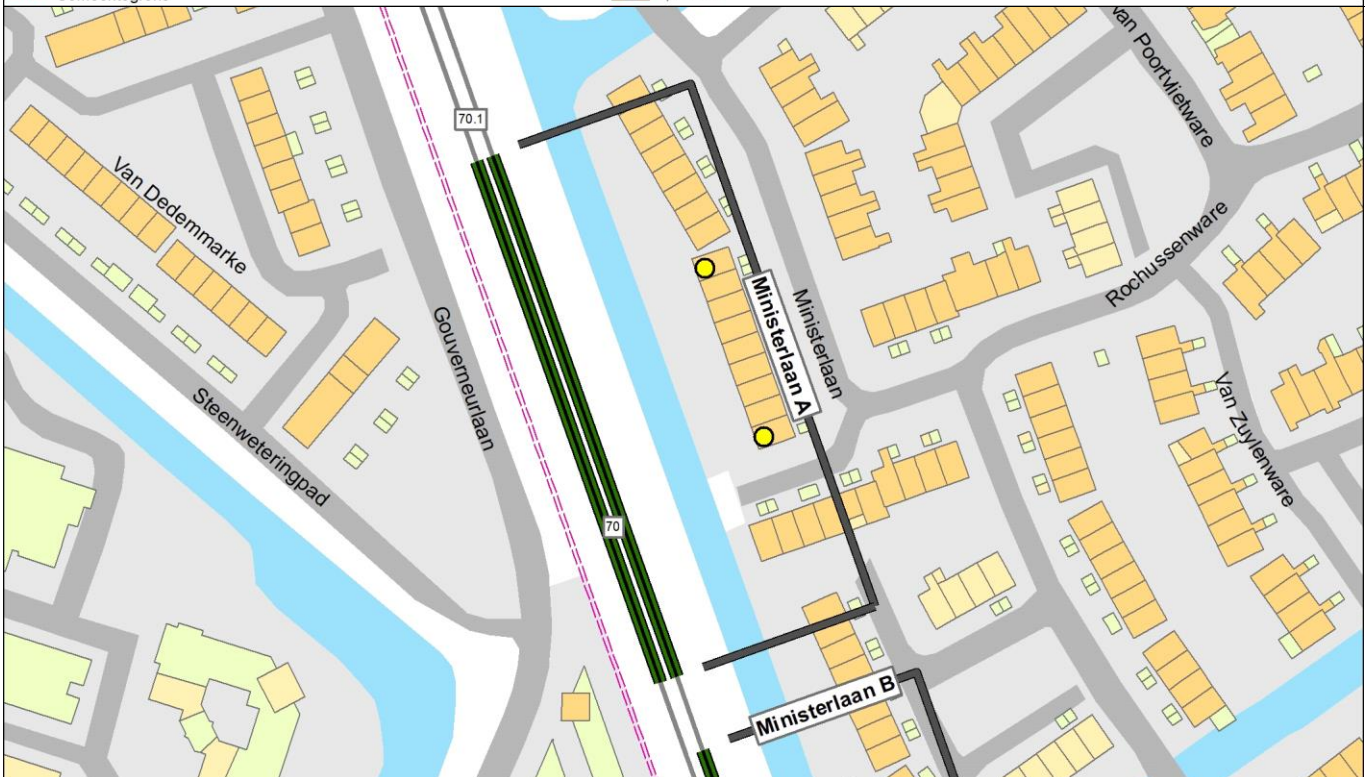
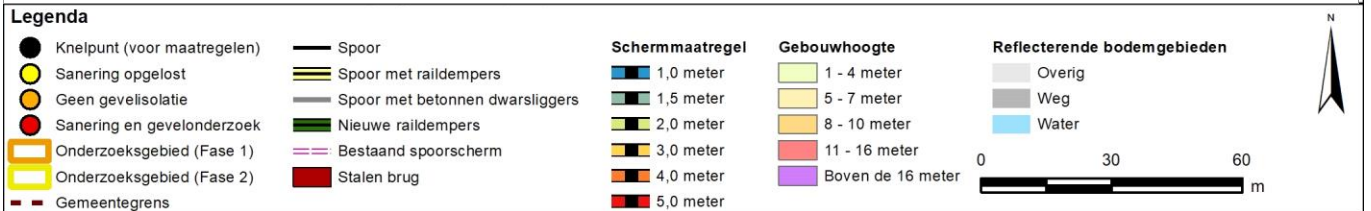
De onderstaande figuur geeft de clusters weer in de gemeente Zwolle.



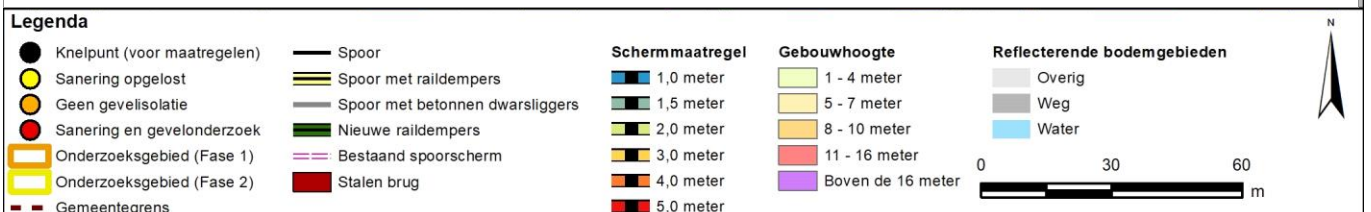
Vervolgens zijn voor alle clusters binnen de gemeente Zwolle de maatregelen weergegeven. Daarbij is per cluster één plaatje opgenomen.

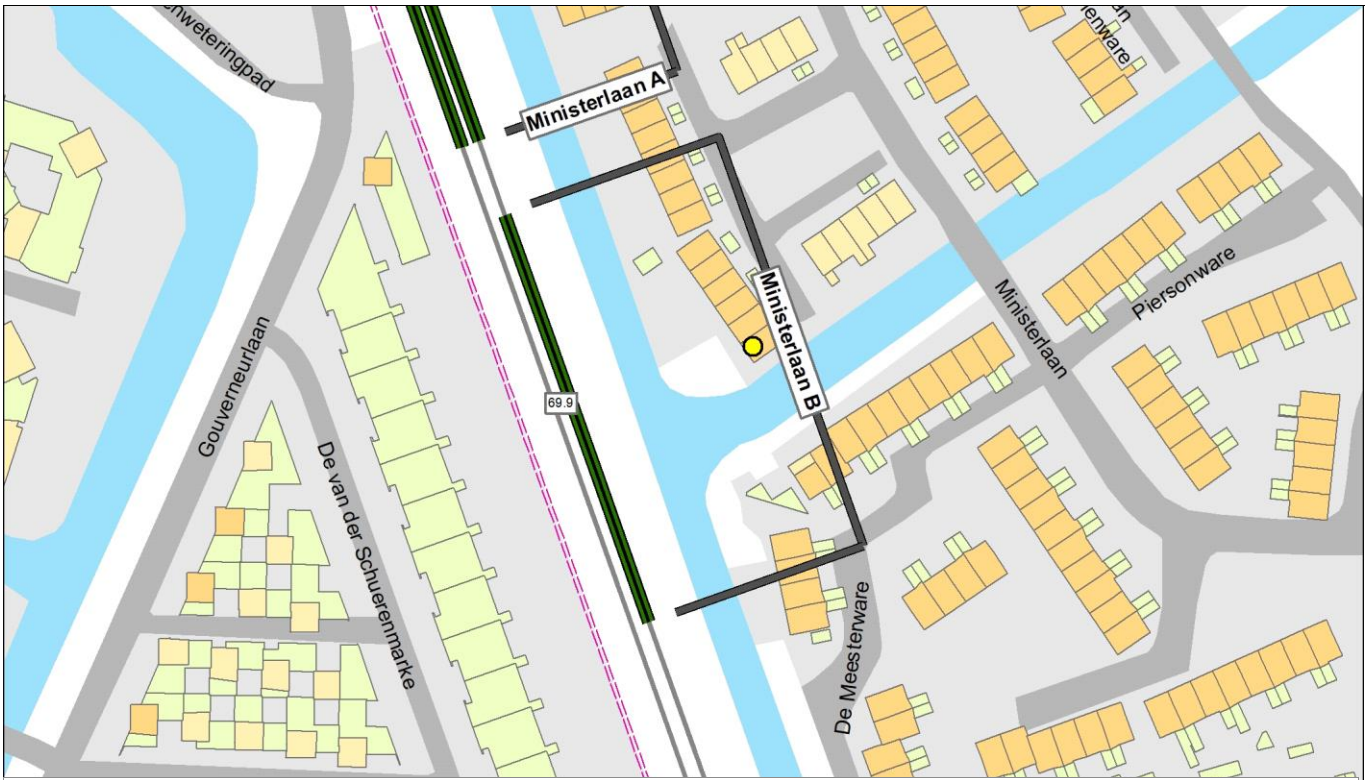


Gemeente Zwolle cluster Hessenweg



Gemeente Zwolle cluster Ministerlaan A

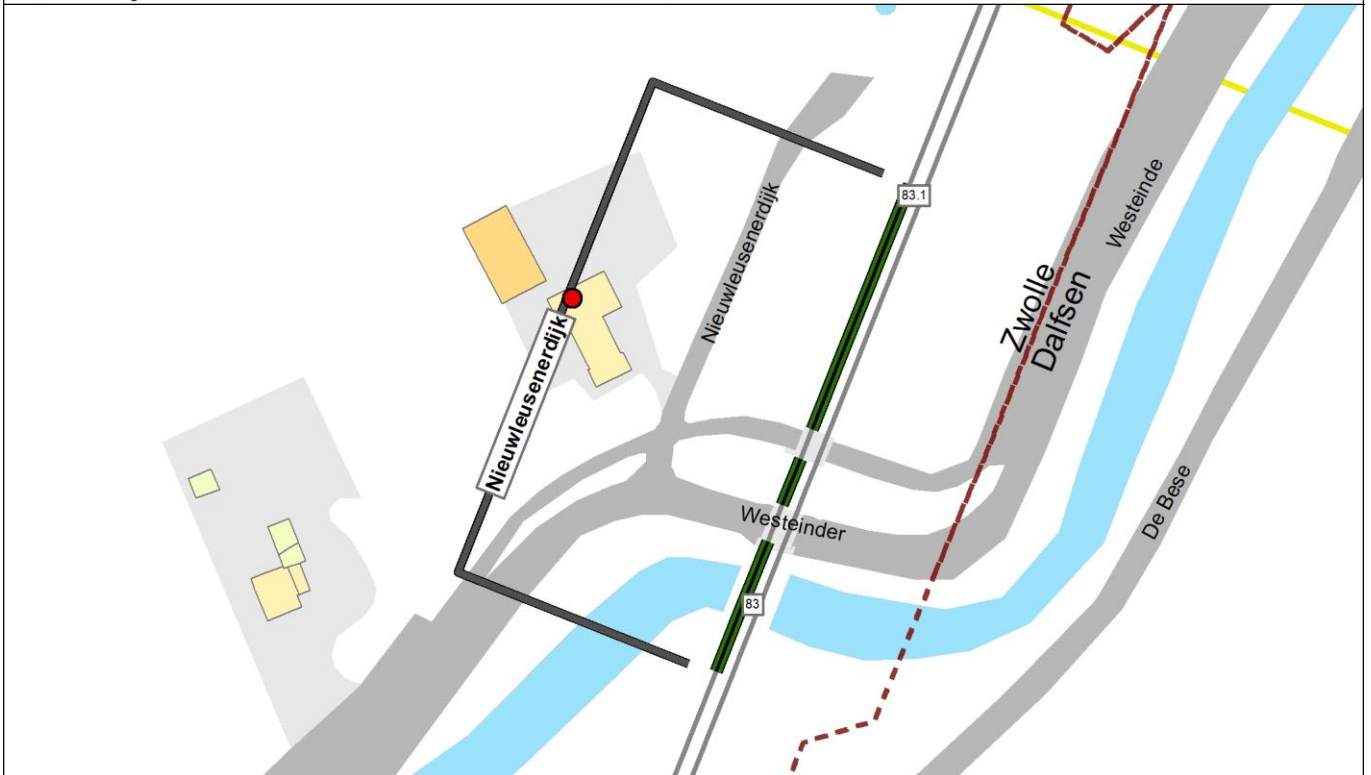




Gemeente Zwolle cluster Ministerlaan B

Legenda

● Knelpunt (voor maatregelen)	— Spoor	Schermaatregel	Gebouwhoogte	Reflecterende bodemgebieden
● Sanering opgelost	— Spoor met raildempers	■ 1,0 meter	■ 1 - 4 meter	■ Overig
● Geen gevelisolatie	— Spoor met betonnen dwarsliggers	■ 1,5 meter	■ 5 - 7 meter	■ Weg
● Sanering en gevelonderzoek	— Nieuwe raildempers	■ 2,0 meter	■ 8 - 10 meter	■ Water
■ Onderzoeksgebied (Fase 1)	— Bestaand spooerscherm	■ 3,0 meter	■ 11 - 16 meter	
■ Onderzoeksgebied (Fase 2)	■ Stalen brug	■ 4,0 meter	■ Boven de 16 meter	
— Gemeentegrens		■ 5,0 meter		



Gemeente Zwolle cluster Nieuwleusenerdijk

Legenda

● Knelpunt (voor maatregelen)	— Spoor	Schermaatregel	Gebouwhoogte	Reflecterende bodemgebieden
● Sanering opgelost	— Spoor met raildempers	■ 1,0 meter	■ 1 - 4 meter	■ Overig
● Geen gevelisolatie	— Spoor met betonnen dwarsliggers	■ 1,5 meter	■ 5 - 7 meter	■ Weg
● Sanering en gevelonderzoek	— Nieuwe raildempers	■ 2,0 meter	■ 8 - 10 meter	■ Water
■ Onderzoeksgebied (Fase 1)	— Bestaand spooerscherm	■ 3,0 meter	■ 11 - 16 meter	
■ Onderzoeksgebied (Fase 2)	■ Stalen brug	■ 4,0 meter	■ Boven de 16 meter	
— Gemeentegrens		■ 5,0 meter		