



Hoekse Lijn kaart 1			
Nummering GPP-punten binnen gemeente Rotterdam (HvH)			
Auteur	L.H. van Gelder	Datum	08-10-2015
Bedrijfsonderdeel	Omgeving en Conditionering	Formaat	A3 liggend
Geografische Informatie Systemen		Schaal	1 : 12500
0		900	
Status: vrijgegeven			
Projectnummer:			



Hoekse Lijn kaart 2
Nummering GPP-punten
binnen gemeente Rotterdam (HvH)

Auteur	L.H. van Gelder	Datum	08-10-2015
Bedrijfsafdeling	Omgeving en Conditionering	Formaat	A3 liggend
Geografische Informatie Systemen		Schaal	1 : 12500




Status: vrijgegeven

Projectnummer:



Hoekse Lijn kaart 3
Nummering GPP-punten
binnen gemeente Maassluis

Auteur	L.H. van Gelder	Datum	08-10-2015
Bedrijfsafdeling	Omgeving en Conditionering	Formaat	A3 liggend
Geografische Informatie Systemen		Schaal	1 : 10000



Status: vrijgegeven

Projectnummer:



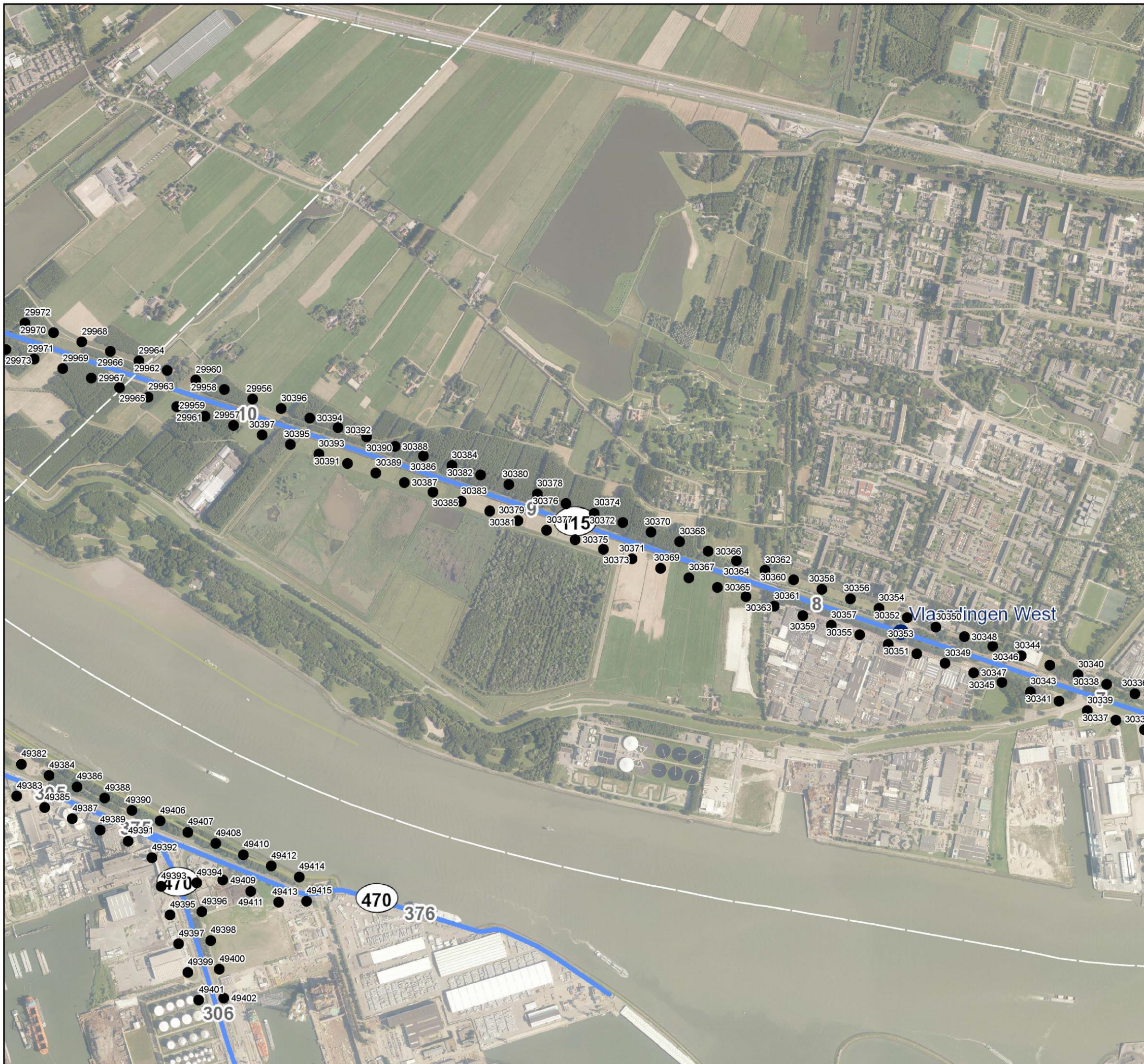
Hoekse Lijn kaart 4
Nummering GPP-punten
binnen gemeente Maassluis

Auteur	L.H. van Gelder	Datum	08-10-2015
Bedrijfsafdeling	Omgeving en Conditionering	Formaat	A3 liggend
Geografische Informatie Systemen		Schaal	1 : 10000



Status: vrijgegeven

Projectnummer:



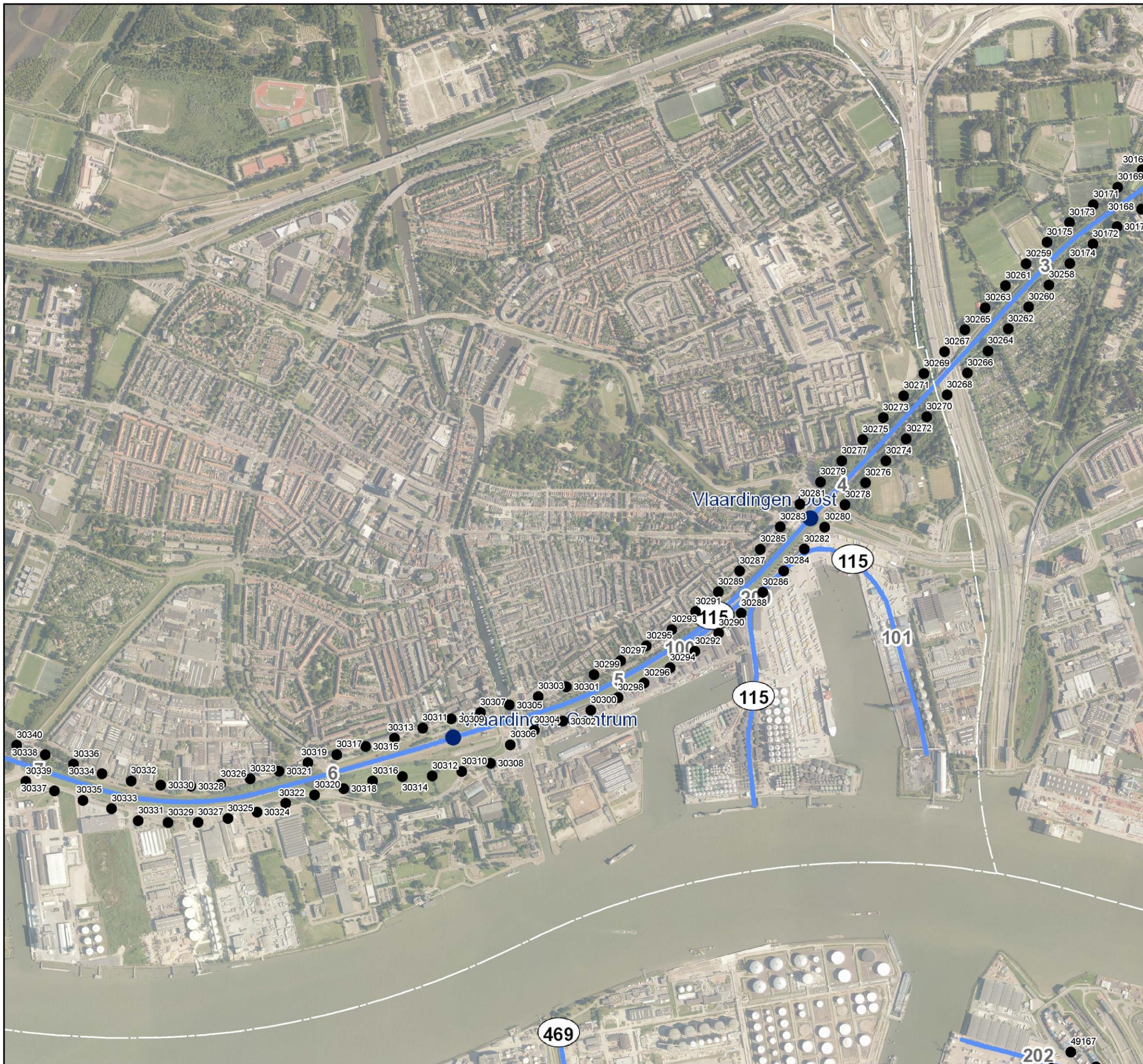
Hoekse Lijn kaart 5
Nummering GPP-punten
binnen gemeente Vlaardingen

Auteur	L.H. van Gelder	Datum	08-10-2015
Bedrijfsonderdeel	Omgeving en Conditionering	Formaat	A3 liggend
Geografische Informatie Systemen		Schaal	1 : 12500




Status: vrijgegeven

Projectnummer:



Hoekse Lijn kaart 6
Nummering GPP-punten
binnen gemeente Vlaardingen

Auteur	L.H. van Gelder	Datum	11-09-2015
Bedrijfsonderdeel	Omgeving en Conditionering	Formaat	A3 liggend
Geografische Informatie Systemen		Schaal	1 : 12500



Status: vrijgegeven

Projectnummer:



Hoekse Lijn kaart 7
Nummering GPP-punten
binnen gemeente Schiedam

Auteur	L.H. van Gelder	Datum	08-10-2015
Bedrijfsonderdeel	Omgeving en Conditionering	Formaat	A3 liggend
Geografische Informatie Systemen		Schaal	1 : 10000



Status: vrijgegeven
 Projectnummer: