



BIJLAGE 2

Deze bijlage behoort bij het ontwerpbesluit van de staatssecretaris van
Infrastructuur en Milieu, d.d. , IenM/BSK-2015/198679.

**Directoraat-generaal
Bereikbaarheid**
Bureau Sanering
Verkeerslawaaï

Datum
12 OKT 2015

Kenmerk
IenM/BSK-2015/198679

Weergave ligging referentiepunten:



Hoekse Lijn kaart 1
 Nummering GPP-punten
 binnen gemeente Rotterdam (HvH)

Auteur	L.H. van Gelder	Datum	08-10-2015
Bedrijfsdeel	Omgeving en Conditionering	Formaat	A3 liggend
Geografische Informatie Systemen		Schaal	1 : 12500



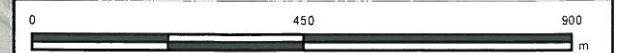
Status vrijgegeven

Projectnummer



Hoekse Lijn kaart 2
Nummering GPP-punten
binnen gemeente Rotterdam (HvH)

Auteur	L.H. van Gelder	Datum	08-10-2015
Bedrijfsafdeling	Omgeving en Conditionering	Formaat	A3 liggend
Geografische Informatie Systemen		Schaal	1:12500



Status vrijgegeven

Projectnummer



Hoekse Lijn kaart 3
Nummering GPP-punten
binnen gemeente Maassluis

Auteur	L.H. van Gelder	Datum	08-10-2015
Bedrijfsafdeling	Omgeving en Conditionering	Formaat	A3 liggend
Geografische Informatie Systemen		Schaal	1 : 10000

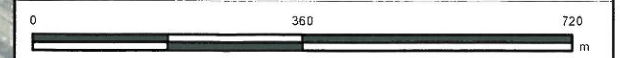


Status	vrijgegeven
Projectnummer	



Hoekse Lijn kaart 4
 Nummering GPP-punten
 binnen gemeente Maassluis

Auteur	L.H. van Gelder	Datum	08-10-2015
Bedrijfsdeel	Omgeving en Conditionering	Formaat	A3 liggend
Geografische Informatie Systemen		Schaal	1:10000



Status vrijgegeven

Projectnummer



Hoekse Lijn kaart 5
Nummering GPP-punten
binnen gemeente Vlaardingen

Auteur	L.H. van Gelder	Datum	06-10-2015
Bedrijfs onderdeel	Omgeving en Conditionering	Formaat	A3 liggend
Geografische Informatie Systemen		Schaal	1:12500



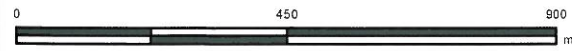
Status vrijgegeven

Projectnummer



Hoekse Lijn kaart 6
Nummering GPP-punten
binnen gemeente Vlaardingen

Auteur	L.H. van Gelder	Datum	11-09-2015
Bedrijfsafdeling	Omgeving en Conditionering	Formaat	A3 liggend
Geografische Informatie Systemen		Schaal	1:12500



Status vrijgegeven

Projectnummer



Hoekse Lijn kaart 7
Nummering GPP-punten
binnen gemeente Schiedam

Auteur	L.H. van Gelder	Datum	08-10-2015
Bedrijfsdeel	Omgeving en Conditionering	Formaat	A3 liggend
Geografische Informatie Systemen		Schaal	1 10000



Status vrijgegeven

Projectnummer