



**Legenda**

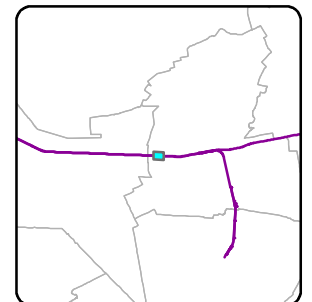
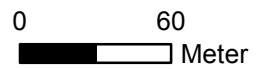
- \* object >68 en <=70.5 dB
- ▲ Eindmelding <=65 dB
- Spoorlijn onderdeel leeg saneringsplan
- Zoekgebied grote groeitraject
- bestaande schermen
- zachte bodem

**Bebouwing**

**hoogte**

- < 5
- 5 - 8
- 8 - 11
- 11 - 15
- >15

- Hectopunten
- Rekenpunten



Zie kaart 1200





**Legenda**

- \* object >68 en <=70.5 dB
- ▲ Eindmelding <=65 dB
- Spoorlijn onderdeel leeg saneringsplan
- Zoekgebied grote groeitraject
- bestaande schermen
- zachte bodem

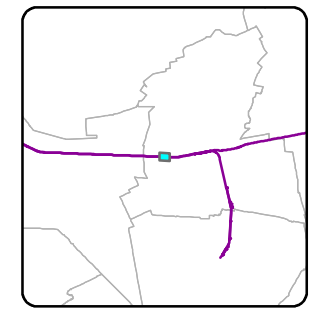
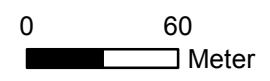
**Bebouwing**

**hoogte**

- < 5
- 5 - 8
- 8 - 11
- 11 - 15
- >15

- Hectopunten
- Rekenpunten

Zie kaart 1203





Zie kaart 1202

Zie kaart 1204

**Legenda**

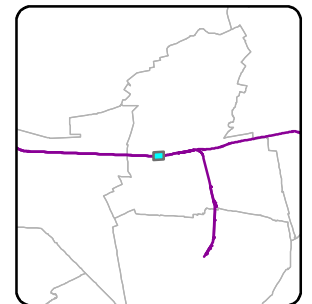
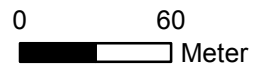
- \* object >68 en <=70.5 dB
- ▲ Eindmelding <=65 dB
- Spoorlijn onderdeel leeg saneringsplan
- Zoekgebied grote groeitraject
- bestaande schermen
- zachte bodem

**Bebouwing**

**hoogte**

- < 5
- 5 - 8
- 8 - 11
- 11 - 15
- >15

- Hectopunten
- Rekenpunten



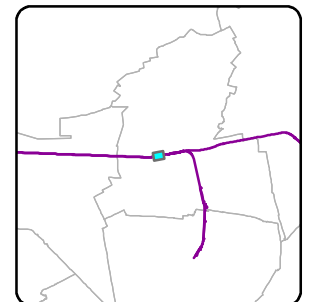
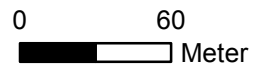
**Legenda**

- \* object >68 en <=70.5 dB
- ▲ Eindmelding <=65 dB
- Spoorlijn onderdeel leeg saneringsplan
- ▭ Zoekgebied grote groeitraject
- bestaande schermen
- ▭ zachte bodem

**Bebouwing**

**hoogte**

- ▭ < 5
- ▭ 5 - 8
- ▭ 8 - 11
- ▭ 11 - 15
- ▭ >15
- Hectopunten
- Rekenpunten



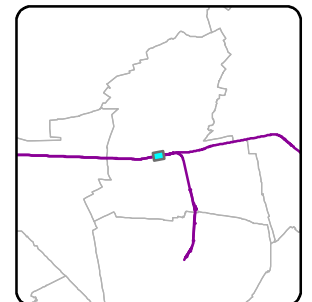
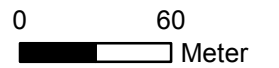
Zie kaart 1203

Zie kaart 1205



**Legenda**

- \* object >68 en <=70.5 dB
  - ▲ Eindmelding <=65 dB
  - Spoorlijn onderdeel leeg saneringsplan
  - ▭ Zoekgebied grote groeitraject
  - bestaande schermen
  - zachte bodem
- Bebouwing**
- hoogte**
- < 5
  - 5 - 8
  - 8 - 11
  - 11 - 15
  - >15
- Hectopunten
  - Rekenpunten



Zie kaart 1204

Zie kaart 1206

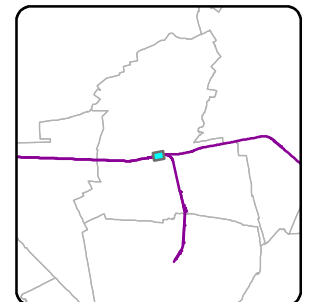
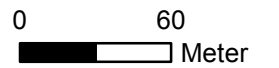


Zie kaart 1205

Zie kaart 1207

**Legenda**

- \* object >68 en <=70.5 dB
  - ▲ Eindmelding <=65 dB
  - Spoorlijn onderdeel leeg saneringsplan
  - Zoekgebied grote groeitraject
  - bestaande schermen
  - zachte bodem
- Bebouwing**
- hoogte**
- < 5
  - 5 - 8
  - 8 - 11
  - 11 - 15
  - >15
- Hectopunten
  - Rekenpunten





**Legenda**

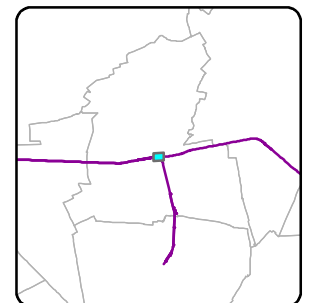
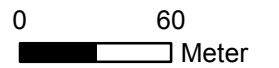
- \* object >68 en <=70.5 dB
- ▲ Eindmelding <=65 dB
- Spoorlijn onderdeel leeg saneringsplan
- Zoekgebied grote groeitraject
- bestaande schermen
- zachte bodem

**Bebouwing**

**hoogte**

- < 5
- 5 - 8
- 8 - 11
- 11 - 15
- >15

- Hectopunten
- Rekenpunten





Zie kaart 1207

Zie kaart 1209

**Legenda**

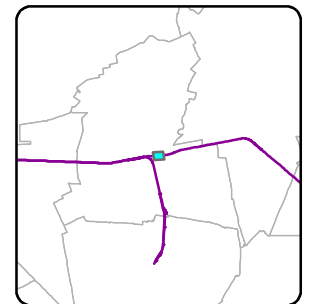
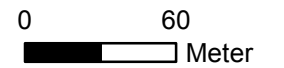
- \* object >68 en <=70.5 dB
- ▲ Eindmelding <=65 dB
- Spoorlijn onderdeel leeg saneringsplan
- ▭ Zoekgebied grote groeitraject
- bestaande schermen
- zachte bodem

**Bebouwing**

**hoogte**

- < 5
- 5 - 8
- 8 - 11
- 11 - 15
- >15

- Hectopunten
- Rekenpunten







**Legenda**

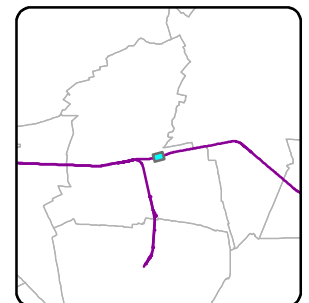
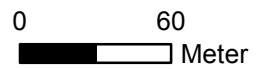
- \* object >68 en <=70.5 dB
- ▲ Eindmelding <=65 dB

- Spoorlijn onderdeel leeg saneringsplan
- Zoekgebied grote groeitraject
- bestaande schermen
- zachte bodem

**Bebouwing**

**hoogte**

- < 5
- 5 - 8
- 8 - 11
- 11 - 15
- >15
- Hectopunten
- Rekenpunten



Zie kaart 1208

Zie kaart 1210



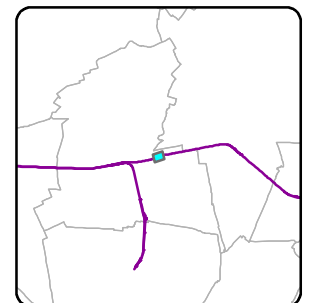
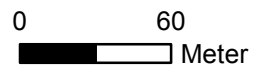
### Legenda

- \* object >68 en <=70.5 dB
- ▲ Eindmelding <=65 dB
- Spoorlijn onderdeel leeg saneringsplan
- Zoekgebied grote groeitraject
- bestaande schermen
- zachte bodem

### Bebouwing

#### hoogte

- < 5
- 5 - 8
- 8 - 11
- 11 - 15
- >15
- Hectopunten
- Rekenpunten



Zie kaart 1209

Zie kaart 1211

104.5 104.6 104.7 104.8 104.9 105 105.1

Menterwolde



**Legenda**

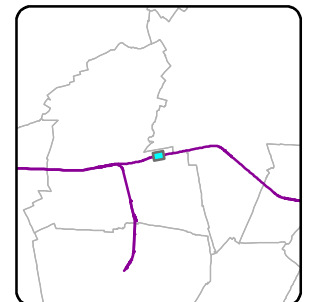
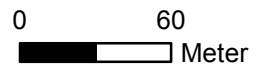
- \* object >68 en <=70.5 dB
- ▲ Eindmelding <=65 dB
- Spoorlijn onderdeel leeg saneringsplan
- Zoekgebied grote groeitraject
- bestaande schermen
- zachte bodem

**Bebouwing**

**hoogte**


- < 5
- 5 - 8
- 8 - 11
- 11 - 15
- >15

- Hectopunten
- Rekenpunten



Zie kaart 1210

Zie kaart 1212

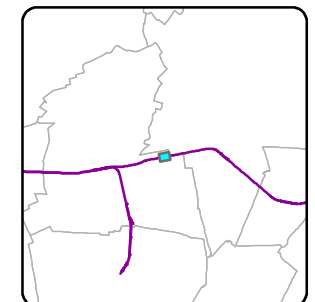
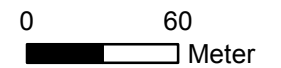





**Legenda**

- \* object >68 en <=70.5 dB
  - ▲ Eindmelding <=65 dB
  - Spoorlijn onderdeel leeg saneringsplan
  - Zoekgebied grote groeitraject
  - bestaande schermen
  - zachte bodem
- Bebouwing**
- hoogte**
- < 5
  - 5 - 8
  - 8 - 11
  - 11 - 15
  - >15
- Hectopunten
  - Rekenpunten

Zie kaart 1211





**Legenda**

- \* object >68 en <=70.5 dB
- ▲ Eindmelding <=65 dB
- Spoorlijn onderdeel leeg saneringsplan
- Zoekgebied grote groeitraject
- bestaande schermen
- zachte bodem

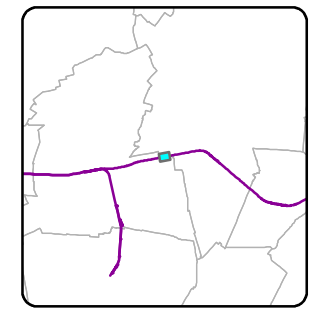
**Bebouwing**

**hoogte**

- < 5
- 5 - 8
- 8 - 11
- 11 - 15
- >15

- Hectopunten
- Rekenpunten

Zie kaart 1214





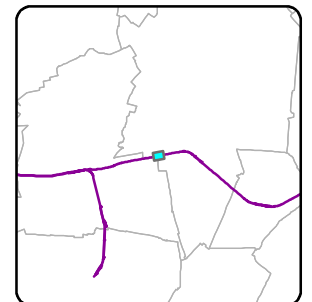
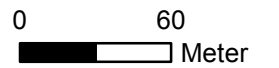
**Legenda**

- \* object >68 en <=70.5 dB
- ▲ Eindmelding <=65 dB
- Spoorlijn onderdeel leeg saneringsplan
- Zoekgebied grote groeitraject
- bestaande schermen
- zachte bodem

**Bebouwing**

**hoogte**

- < 5
- 5 - 8
- 8 - 11
- 11 - 15
- >15
- Hectopunten
- Rekenpunten





**Legenda**

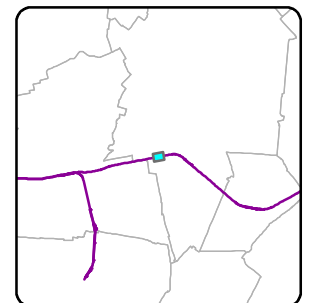
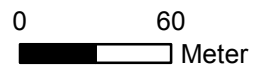
- \* object >68 en <=70.5 dB
- ▲ Eindmelding <=65 dB
- Spoorlijn onderdeel leeg saneringsplan
- Zoekgebied grote groeitraject
- bestaande schermen
- zachte bodem

**Bebouwing**

**hoogte**

- < 5
- 5 - 8
- 8 - 11
- 11 - 15
- >15

- Hectopunten
- Rekenpunten



Zie kaart 1214

Zie kaart 1216



**Legenda**

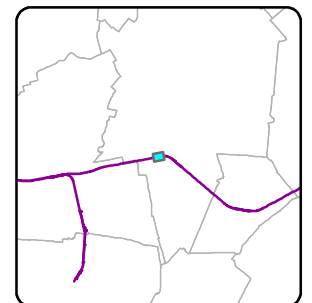
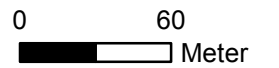
- \* object >68 en <=70.5 dB
- ▲ Eindmelding <=65 dB
- Spoorlijn onderdeel leeg saneringsplan
- Zoekgebied grote groeitraject
- bestaande schermen
- zachte bodem

**Bebouwing**

**hoogte**

- < 5
- 5 - 8
- 8 - 11
- 11 - 15
- >15

- Hectopunten
- Rekenpunten







Zie kaart 1216

Zie kaart 1218

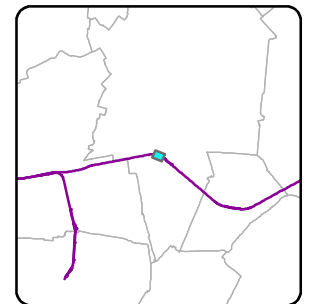
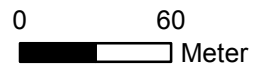
**Legenda**

- \* object >68 en <=70.5 dB
- ▲ Eindmelding <=65 dB
- Spoorlijn onderdeel leeg saneringsplan
- Zoekgebied grote groeitraject
- bestaande schermen
- zachte bodem

**Bebouwing**

**hoogte**

- < 5
- 5 - 8
- 8 - 11
- 11 - 15
- >15
- Hectopunten
- Rekenpunten





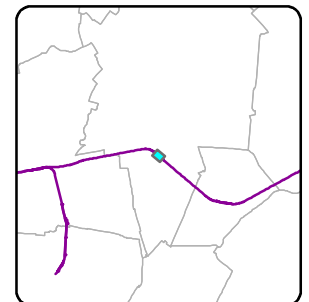
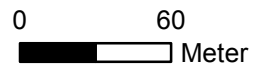
**Legenda**

- \* object >68 en <=70.5 dB
- ▲ Eindmelding <=65 dB
- Spoorlijn onderdeel leeg saneringsplan
- Zoekgebied grote groeitraject
- bestaande schermen
- zachte bodem

**Bebouwing**

**hoogte**

- < 5
- 5 - 8
- 8 - 11
- 11 - 15
- >15
- Hectopunten
- Rekenpunten



Zie kaart 1217

Zie kaart 1219



**Legenda**

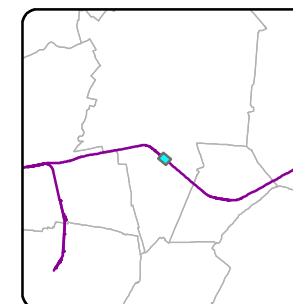
- \* object >68 en <=70.5 dB
- ▲ Eindmelding <=65 dB
- Spoorlijn onderdeel leeg saneringsplan
- Zoekgebied grote groeitraject
- bestaande schermen
- zachte bodem

**Bebouwing**

**hoogte**

- < 5
- 5 - 8
- 8 - 11
- 11 - 15
- >15

- Hectopunten
- Rekenpunten



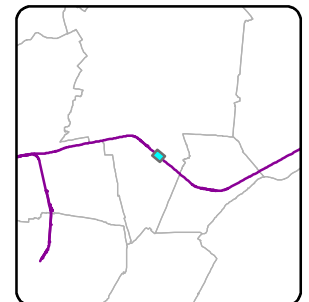
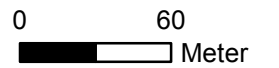
Zie kaart 1218

Zie kaart 1220



**Legenda**

- \* object >68 en <=70.5 dB
  - ▲ Eindmelding <=65 dB
  - Spoorlijn onderdeel leeg saneringsplan
  - Zoekgebied grote groeitraject
  - bestaande schermen
  - zachte bodem
- Bebouwing**
- hoogte**
- < 5
  - 5 - 8
  - 8 - 11
  - 11 - 15
  - >15
- Hectopunten
  - Rekenpunten



Zie kaart 1219

Zie kaart 1221



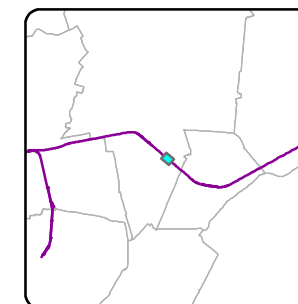
**Legenda**

- \* object >68 en <=70.5 dB
- ▲ Eindmelding <=65 dB
- Spoorlijn onderdeel leeg saneringsplan
- Zoekgebied grote groeitraject
- bestaande schermen
- zachte bodem

**Bebouwing**

**hoogte**

- < 5
- 5 - 8
- 8 - 11
- 11 - 15
- >15
- Hectopunten
- Rekenpunten



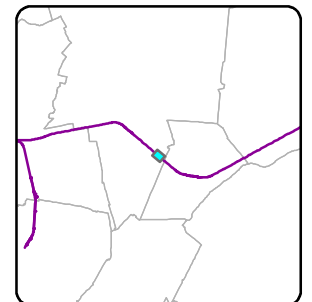
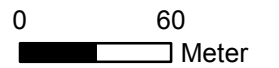
Zie kaart 1220

Zie kaart 1222



**Legenda**

- \* object >68 en <=70.5 dB
  - ▲ Eindmelding <=65 dB
  - Spoorlijn onderdeel leeg saneringsplan
  - Zoekgebied grote groeitraject
  - bestaande schermen
  - zachte bodem
- Bebouwing**
- hoogte**
- < 5
  - 5 - 8
  - 8 - 11
  - 11 - 15
  - >15
- Hectopunten
  - Rekenpunten



Zie kaart 1221

Zie kaart 1223

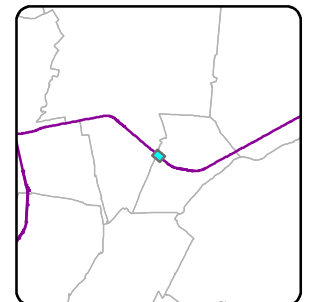
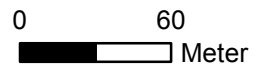
**Legenda**

- \* object >68 en <=70.5 dB
- ▲ Eindmelding <=65 dB
- Spoorlijn onderdeel leeg saneringsplan
- Zoekgebied grote groeitraject
- bestaande schermen
- zachte bodem

**Bebouwing**

**hoogte**

- < 5
- 5 - 8
- 8 - 11
- 11 - 15
- >15
- Hectopunten
- Rekenpunten



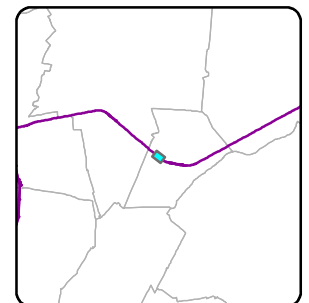
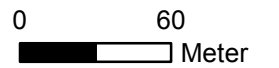
Zie kaart 1222

Zie kaart 1224



**Legenda**

- \* object >68 en <=70.5 dB
  - ▲ Eindmelding <=65 dB
  - Spoorlijn onderdeel leeg saneringsplan
  - ▭ Zoekgebied grote groeitraject
  - bestaande schermen
  - ▭ zachte bodem
- Bebouwing**
- hoogte**
- ▭ < 5
  - ▭ 5 - 8
  - ▭ 8 - 11
  - ▭ 11 - 15
  - ▭ >15
- Hectopunten
  - Rekenpunten



Zie kaart 1223

Zie kaart 1225







**Legenda**

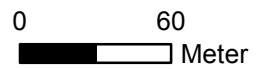
- \* object >68 en <=70.5 dB
- ▲ Eindmelding <=65 dB
- Spoorlijn onderdeel leeg saneringsplan
- ▭ Zoekgebied grote groeitraject
- bestaande schermen
- ▭ zachte bodem

**Bebouwing**

**hoogte**

- ▭ < 5
- ▭ 5 - 8
- ▭ 8 - 11
- ▭ 11 - 15
- ▭ >15

- Hectopunten
- Rekenpunten



Zie kaart 1224



**Legenda**

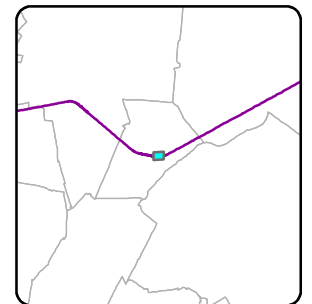
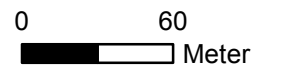
- \* object >68 en <=70.5 dB
- ▲ Eindmelding <=65 dB
- Spoorlijn onderdeel leeg saneringsplan
- Zoekgebied grote groeitraject
- bestaande schermen
- zachte bodem

**Bebouwing**

**hoogte**

- < 5
- 5 - 8
- 8 - 11
- 11 - 15
- >15
- Hectopunten
- Rekenpunten

Zie kaart 1227





Zie kaart 1226

Zie kaart 1228

**Legenda**

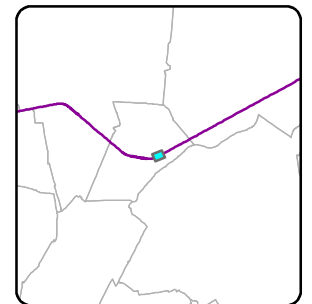
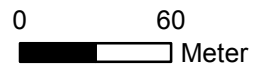
- \* object >68 en <=70.5 dB
- ▲ Eindmelding <=65 dB
- Spoorlijn onderdeel leeg saneringsplan
- Zoekgebied grote groeitraject
- bestaande schermen
- zachte bodem

**Bebouwing**

**hoogte**

- < 5
- 5 - 8
- 8 - 11
- 11 - 15
- >15

- Hectopunten
- Rekenpunten



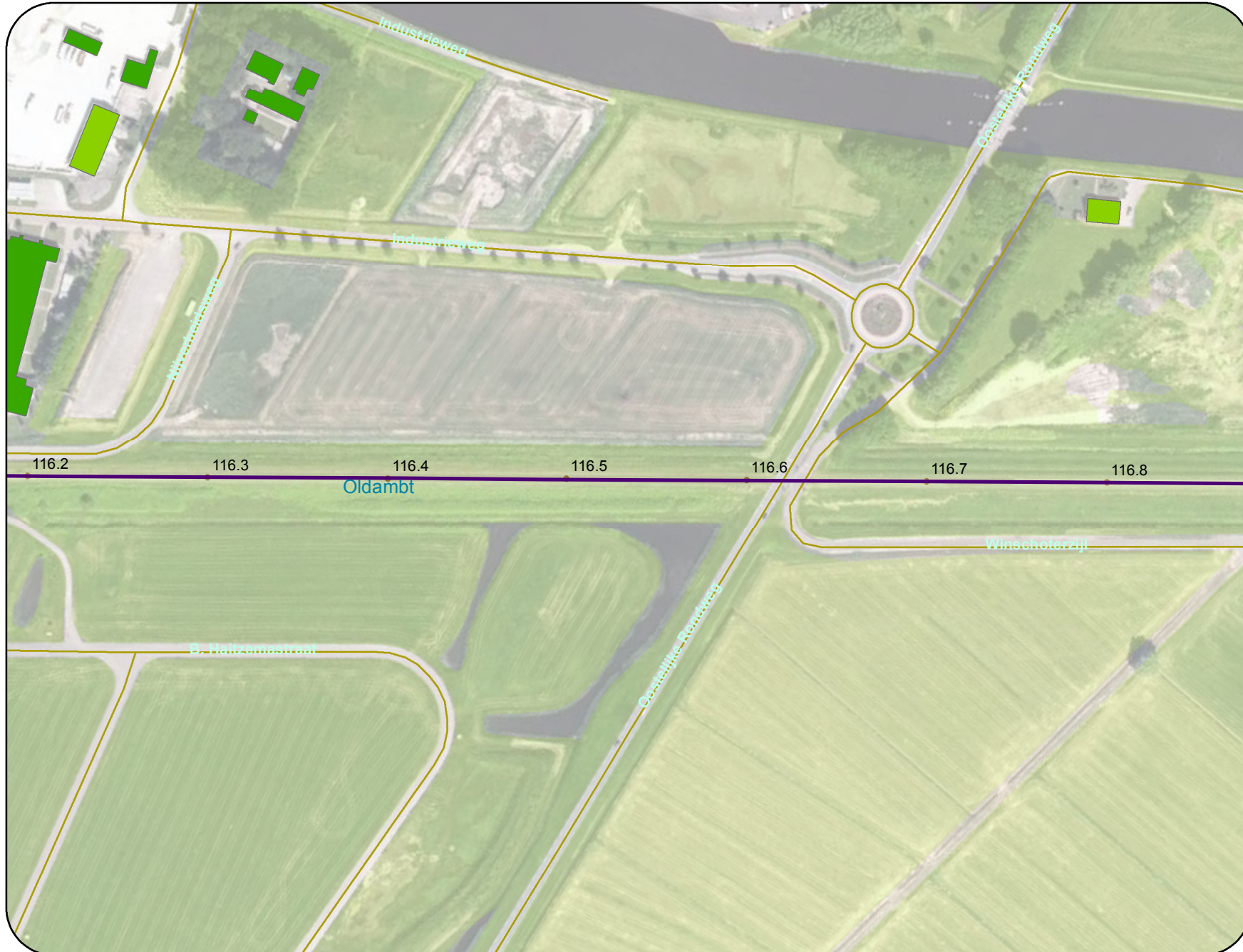
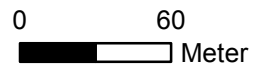
**Legenda**

- \* object >68 en <=70.5 dB
- ▲ Eindmelding <=65 dB
- Spoorlijn onderdeel leeg saneringsplan
- Zoekgebied grote groeitraject
- bestaande schermen
- zachte bodem

**Bebouwing**

**hoogte**

- < 5
- 5 - 8
- 8 - 11
- 11 - 15
- >15
- Hectopunten
- Rekenpunten



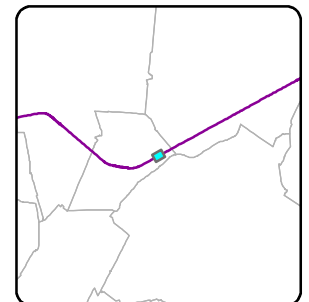
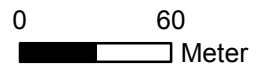
Zie kaart 1227

Zie kaart 1229




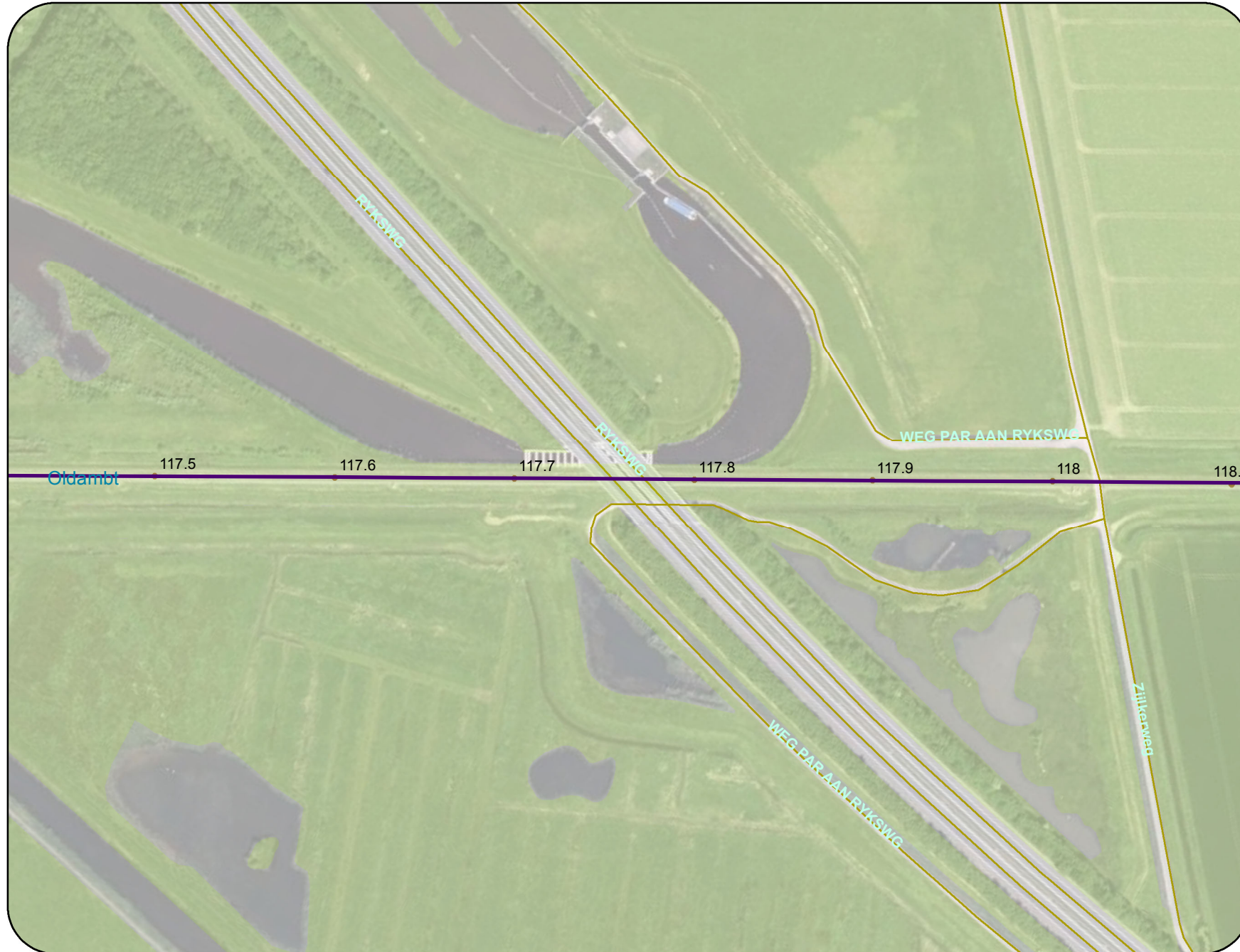
**Legenda**

- \* object >68 en <=70.5 dB
  - ▲ Eindmelding <=65 dB
  - Spoorlijn onderdeel leeg saneringsplan
  - Zoekgebied grote groeitraject
  - bestaande schermen
  - zachte bodem
- Bebouwing**
- hoogte**
- < 5
  - 5 - 8
  - 8 - 11
  - 11 - 15
  - >15
- Hectopunten
  - Rekenpunten



Zle kaart 1228





**Legenda**

- \* object >68 en <=70.5 dB
- ▲ Eindmelding <=65 dB
- Spoorlijn onderdeel leeg saneringsplan
- Zoekgebied grote groeitraject
- bestaande schermen
- zachte bodem

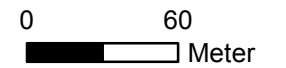
**Bebouwing**

**hoogte**

- < 5
- 5 - 8
- 8 - 11
- 11 - 15
- >15

- Hectopunten
- Rekenpunten

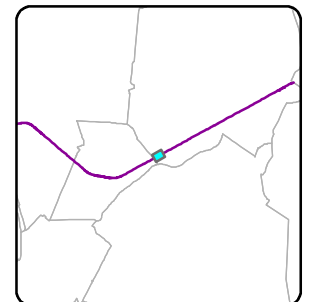
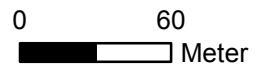
Zie kaart 1231






**Legenda**

- \* object >68 en <=70.5 dB
  - ▲ Eindmelding <=65 dB
  - Spoorlijn onderdeel leeg saneringsplan
  - Zoekgebied grote groeitraject
  - bestaande schermen
  - zachte bodem
- Bebouwing**
- hoogte**
- < 5
  - 5 - 8
  - 8 - 11
  - 11 - 15
  - >15
- Hectopunten
  - Rekenpunten



Zle kaart 1230





**Legenda**

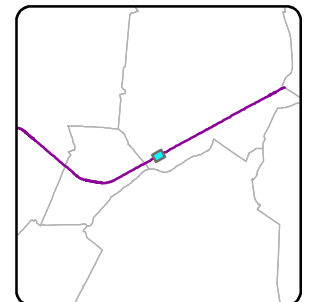
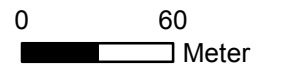
- \* object >68 en <=70.5 dB
- ▲ Eindmelding <=65 dB
- Spoorlijn onderdeel leeg saneringsplan
- Zoekgebied grote groeitraject
- bestaande schermen
- zachte bodem

**Bebouwing**

**hoogte**

- < 5
- 5 - 8
- 8 - 11
- 11 - 15
- >15

- Hectopunten
- Rekenpunten







**Legenda**

- \* object >68 en <=70.5 dB
- ▲ Eindmelding <=65 dB
- Spoorlijn onderdeel leeg saneringsplan
- Zoekgebied grote groeitraject
- bestaande schermen
- zachte bodem

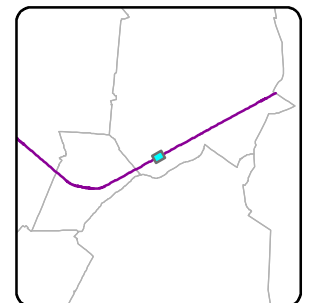
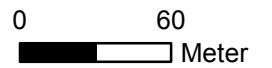
**Bebouwing**

**hoogte**

- < 5
- 5 - 8
- 8 - 11
- 11 - 15
- >15

- Hectopunten
- Rekenpunten

Zie kaart 1234





**Legenda**

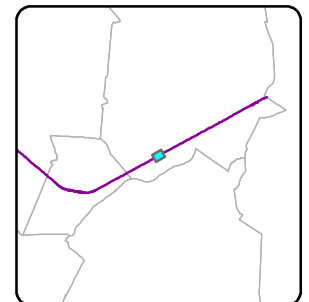
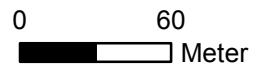
- \* object >68 en <=70.5 dB
- ▲ Eindmelding <=65 dB
- Spoorlijn onderdeel leeg saneringsplan
- Zoekgebied grote groeitraject
- bestaande schermen
- zachte bodem

**Bebouwing**

**hoogte**

- < 5
- 5 - 8
- 8 - 11
- 11 - 15
- >15

- Hectopunten
- Rekenpunten



Zie kaart 1233

119.9      120      120.1      120.2      120.3      120.4      120.5

Oldambt

de Akkers



**Legenda**

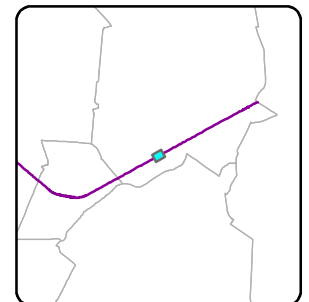
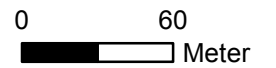
- \* object >68 en <=70.5 dB
- ▲ Eindmelding <=65 dB
- Spoorlijn onderdeel leeg saneringsplan
- Zoekgebied grote groeitraject
- bestaande schermen
- zachte bodem

**Bebouwing**

**hoogte**

- < 5
- 5 - 8
- 8 - 11
- 11 - 15
- >15
- Hectopunten
- Rekenpunten

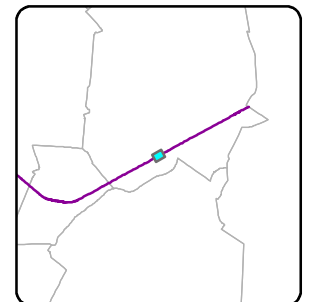
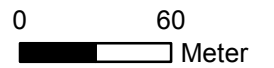
Zie kaart 1236






### Legenda

- \* object >68 en <=70.5 dB
  - ▲ Eindmelding <=65 dB
  - Spoorlijn onderdeel leeg saneringsplan
  - Zoekgebied grote groeitraject
  - bestaande schermen
  - zachte bodem
- ### Bebouwing
- hoogte
- < 5
  - 5 - 8
  - 8 - 11
  - 11 - 15
  - >15
- Hectopunten
  - Rekenpunten



Zie kaart 1235





**Legenda**

- \* object >68 en <=70.5 dB
- ▲ Eindmelding <=65 dB
- Spoorlijn onderdeel leeg saneringsplan
- Zoekgebied grote groeitraject
- bestaande schermen
- zachte bodem

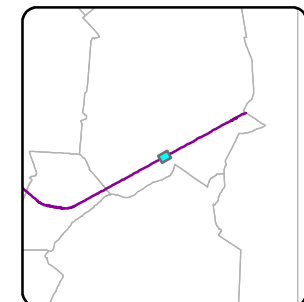
**Bebouwing**

**hoogte**

- < 5
- 5 - 8
- 8 - 11
- 11 - 15
- >15

- Hectopunten
- Rekenpunten

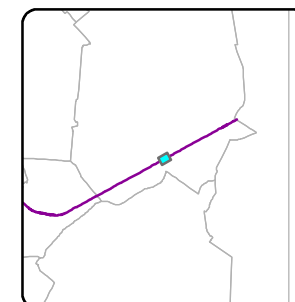
Zie kaart 1238






**Legenda**

- \* object >68 en <=70.5 dB
  - ▲ Eindmelding <=65 dB
  - Spoorlijn onderdeel leeg saneringsplan
  - Zoekgebied grote groeitraject
  - bestaande schermen
  - zachte bodem
- Bebouwing**
- hoogte**
- < 5
  - 5 - 8
  - 8 - 11
  - 11 - 15
  - >15
- Hectopunten
  - Rekenpunten



Zie kaart 1237





**Legenda**

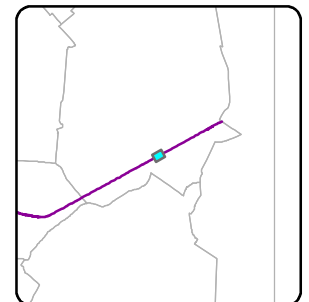
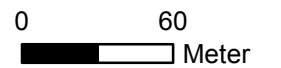
- \* object >68 en <=70.5 dB
- ▲ Eindmelding <=65 dB
- Spoorlijn onderdeel leeg saneringsplan
- Zoekgebied grote groeitraject
- bestaande schermen
- zachte bodem

**Bebouwing**

**hoogte**

- < 5
- 5 - 8
- 8 - 11
- 11 - 15
- >15

- Hectopunten
- Rekenpunten





**Legenda**

- \* object >68 en <=70.5 dB
- ▲ Eindmelding <=65 dB
- Spoorlijn onderdeel leeg saneringsplan
- Zoekgebied grote groeitraject
- bestaande schermen
- zachte bodem


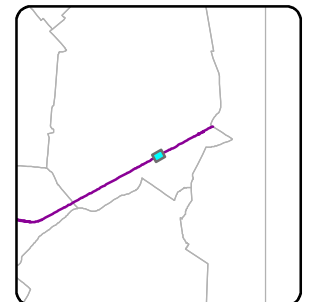
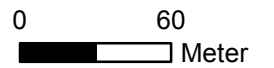
**Bebouwing**

**hoogte**

- < 5
- 5 - 8
- 8 - 11
- 11 - 15
- >15

- Hectopunten
- Rekenpunten

Zie kaart 1241







**Legenda**

- \* object >68 en <=70.5 dB
- ▲ Eindmelding <=65 dB
- Spoorlijn onderdeel leeg saneringsplan
- Zoekgebied grote groeitraject
- bestaande schermen
- zachte bodem

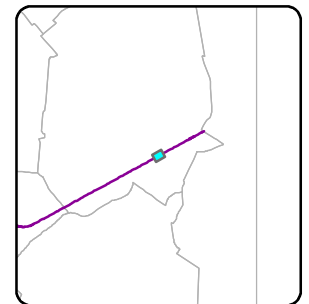
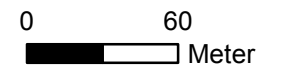

**Bebouwing**

**hoogte**

- < 5
- 5 - 8
- 8 - 11
- 11 - 15
- >15

- Hectopunten
- Rekenpunten

Zie kaart 1240





**Legenda**

- \* object >68 en <=70.5 dB
- ▲ Eindmelding <=65 dB
- Spoorlijn onderdeel leeg saneringsplan
- Zoekgebied grote groeitraject
- bestaande schermen
- zachte bodem

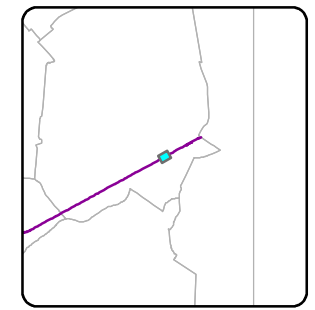
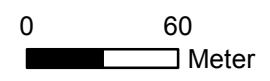
**Bebouwing**

**hoogte**

- < 5
- 5 - 8
- 8 - 11
- 11 - 15
- >15

- Hectopunten
- Rekenpunten

Zie kaart 1243



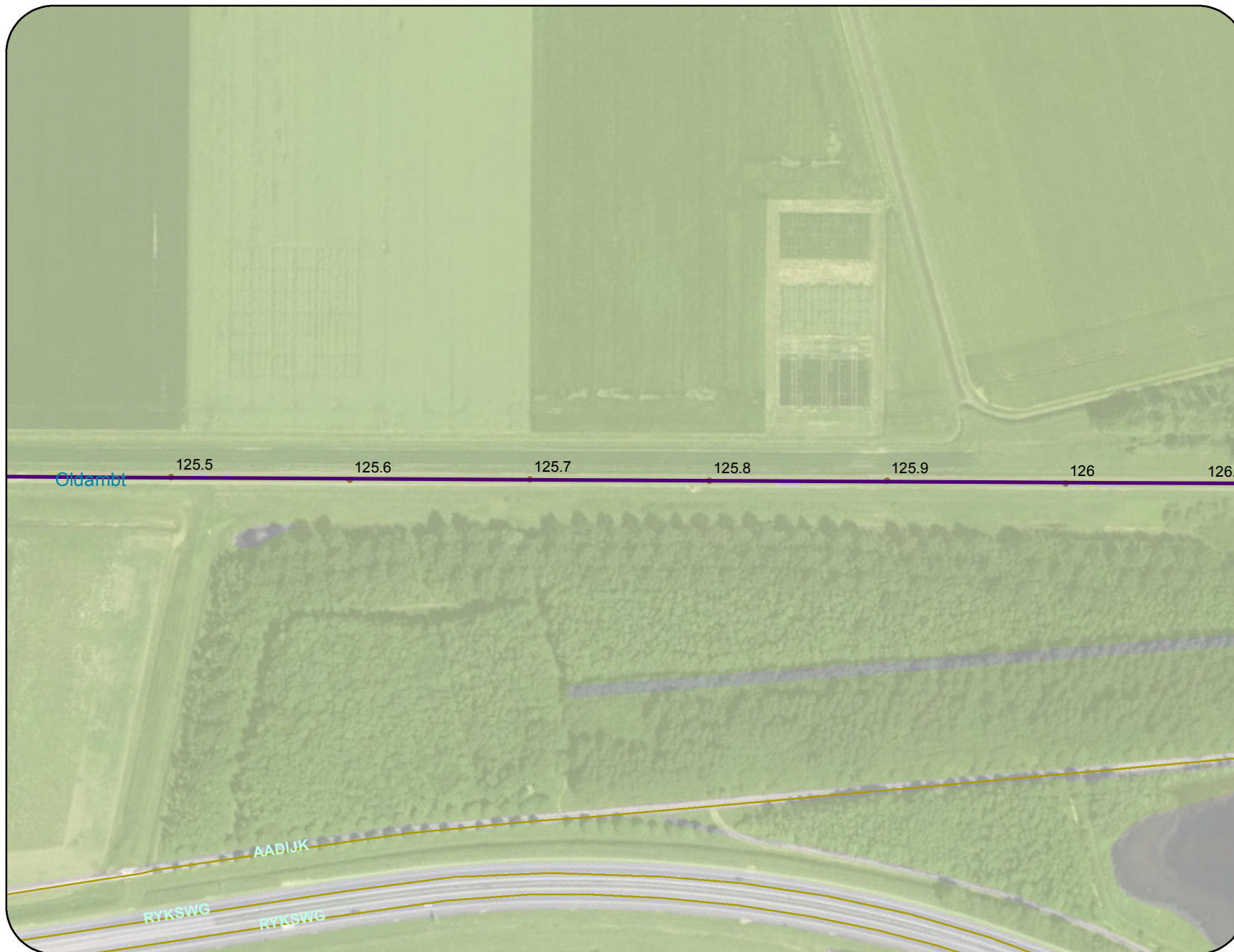


**Legenda**

- \* object >68 en <=70.5 dB
  - ▲ Eindmelding <=65 dB
  - Spoorlijn onderdeel leeg saneringsplan
  - Zoekgebied grote groeitraject
  - bestaande schermen
  - zachte bodem
- Bebouwing**
- hoogte**
- < 5
  - 5 - 8
  - 8 - 11
  - 11 - 15
  - >15
- Hectopunten
  - Rekenpunten



Zie kaart 1242





**Legenda**

- \* object >68 en <=70.5 dB
- ▲ Eindmelding <=65 dB
- Spoorlijn onderdeel leeg saneringsplan
- Zoekgebied grote groeitraject
- bestaande schermen
- zachte bodem

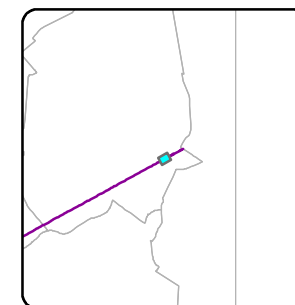
**Bebouwing**

**hoogte**

- < 5
- 5 - 8
- 8 - 11
- 11 - 15
- >15

- Hectopunten
- Rekenpunten

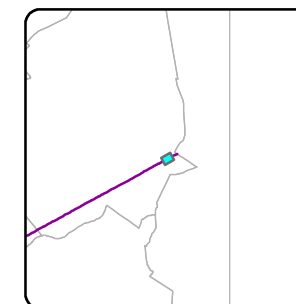
Zie kaart 1245





**Legenda**

- \* object >68 en <=70.5 dB
  - ▲ Eindmelding <=65 dB
  - Spoorlijn onderdeel leeg saneringsplan
  - Zoekgebied grote groeitraject
  - bestaande schermen
  - zachte bodem
- Bebouwing**
- hoogte**
- < 5
  - 5 - 8
  - 8 - 11
  - 11 - 15
  - >15
- Hectopunten
  - Rekenpunten



Zie kaart 1244



**Legenda**

- \* object >68 en <=70.5 dB
- ▲ Eindmelding <=65 dB
- Spoorlijn onderdeel leeg saneringsplan
- Zoekgebied grote groeitraject
- bestaande schermen
- zachte bodem

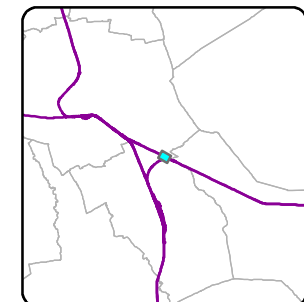
**Bebouwing**

**hoogte**

- < 5
- 5 - 8
- 8 - 11
- 11 - 15
- >15

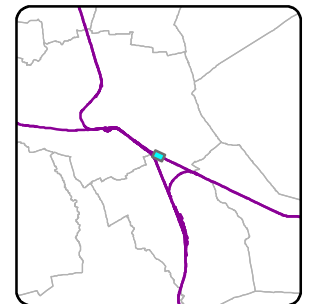
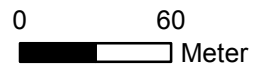
- Hectopunten
- Rekenpunten

Zie kaart 1180



**Legenda**

- \* object >68 en <=70.5 dB
  - ▲ Eindmelding <=65 dB
  - Spoorlijn onderdeel leeg saneringsplan
  - Zoekgebied grote groeitraject
  - bestaande schermen
  - zachte bodem
- Bebouwing**
- hoogte**
- < 5
  - 5 - 8
  - 8 - 11
  - 11 - 15
  - >15
- Hectopunten
  - Rekenpunten



Zle kaart 1248



**Legenda**

- \* object >68 en <=70.5 dB
- ▲ Eindmelding <=65 dB
- Spoorlijn onderdeel leeg saneringsplan
- Zoekgebied grote groeitraject
- bestaande schermen
- zachte bodem

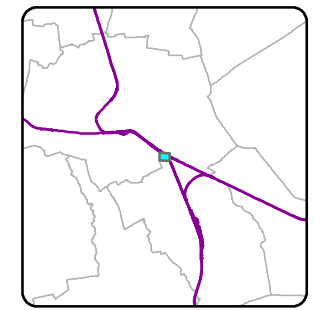
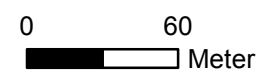
**Bebouwing**

**hoogte**

- < 5
- 5 - 8
- 8 - 11
- 11 - 15
- >15

- Hectopunten
- Rekenpunten

Zie kaart 1249

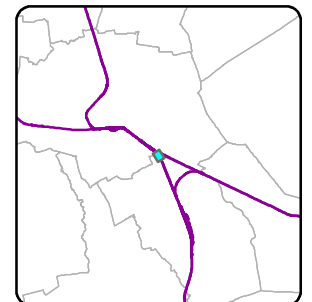
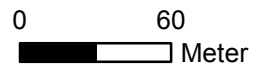






**Legenda**

- \* object >68 en <=70.5 dB
  - ▲ Eindmelding <=65 dB
  - Spoorlijn onderdeel leeg saneringsplan
  - ▭ Zoekgebied grote groeitraject
  - bestaande schermen
  - ▭ zachte bodem
- Bebouwing**
- hoogte**
- ▭ < 5
  - ▭ 5 - 8
  - ▭ 8 - 11
  - ▭ 11 - 15
  - ▭ >15
- Hectopunten
  - Rekenpunten



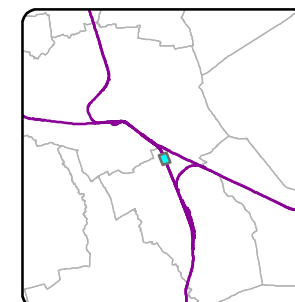
Zle kaart 1248

Zle kaart 1250



**Legenda**

- \* object >68 en <=70.5 dB
  - ▲ Eindmelding <=65 dB
  - Spoorlijn onderdeel leeg saneringsplan
  - Zoekgebied grote groeitraject
  - bestaande schermen
  - zachte bodem
- Bebouwing**
- hoogte**
- < 5
  - 5 - 8
  - 8 - 11
  - 11 - 15
  - >15
- Hectopunten
  - Rekenpunten



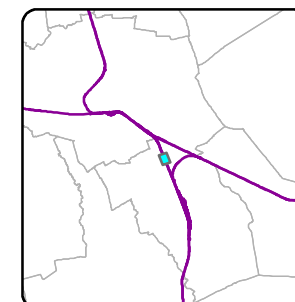
Zie kaart 1249

Zie kaart 1251



**Legenda**

- \* object >68 en <=70.5 dB
  - ▲ Eindmelding <=65 dB
  - Spoorlijn onderdeel leeg saneringsplan
  - Zoekgebied grote groeitraject
  - bestaande schermen
  - zachte bodem
- Bebouwing**
- hoogte**
- < 5
  - 5 - 8
  - 8 - 11
  - 11 - 15
  - >15
- Hectopunten
  - Rekenpunten



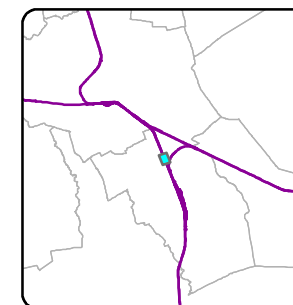
Zie kaart 1250



**Legenda**

- \* object >68 en <=70.5 dB
  - ▲ Eindmelding <=65 dB
  - Spoorlijn onderdeel leeg saneringsplan
  - Zoekgebied grote groeitraject
  - bestaande schermen
  - zachte bodem
- Bebouwing**
- hoogte**
- < 5
  - 5 - 8
  - 8 - 11
  - 11 - 15
  - >15
- Hectopunten
  - Rekenpunten

Zie kaart 1179



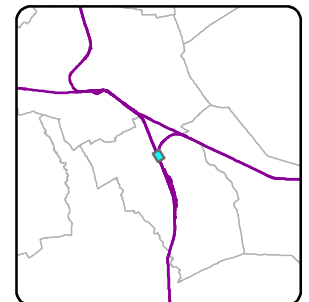
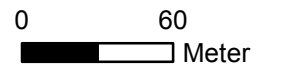
**Legenda**

- \* object >68 en <=70.5 dB
- ▲ Eindmelding <=65 dB
- Spoorlijn onderdeel leeg saneringsplan
- ▭ Zoekgebied grote groeitraject
- bestaande schermen
- ▭ zachte bodem

**Bebouwing**

**hoogte**

- ▭ < 5
- ▭ 5 - 8
- ▭ 8 - 11
- ▭ 11 - 15
- ▭ >15
- Hectopunten
- Rekenpunten



Zle kaart 1252

Zle kaart 1179



Zie kaart 1255

Zie kaart 1249

### Legenda

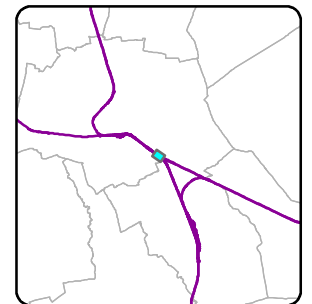
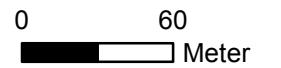
- \* object >68 en <=70.5 dB
- ▲ Eindmelding <=65 dB
- Spoorlijn onderdeel leeg saneringsplan
- Zoekgebied grote groeitraject
- bestaande schermen
- zachte bodem

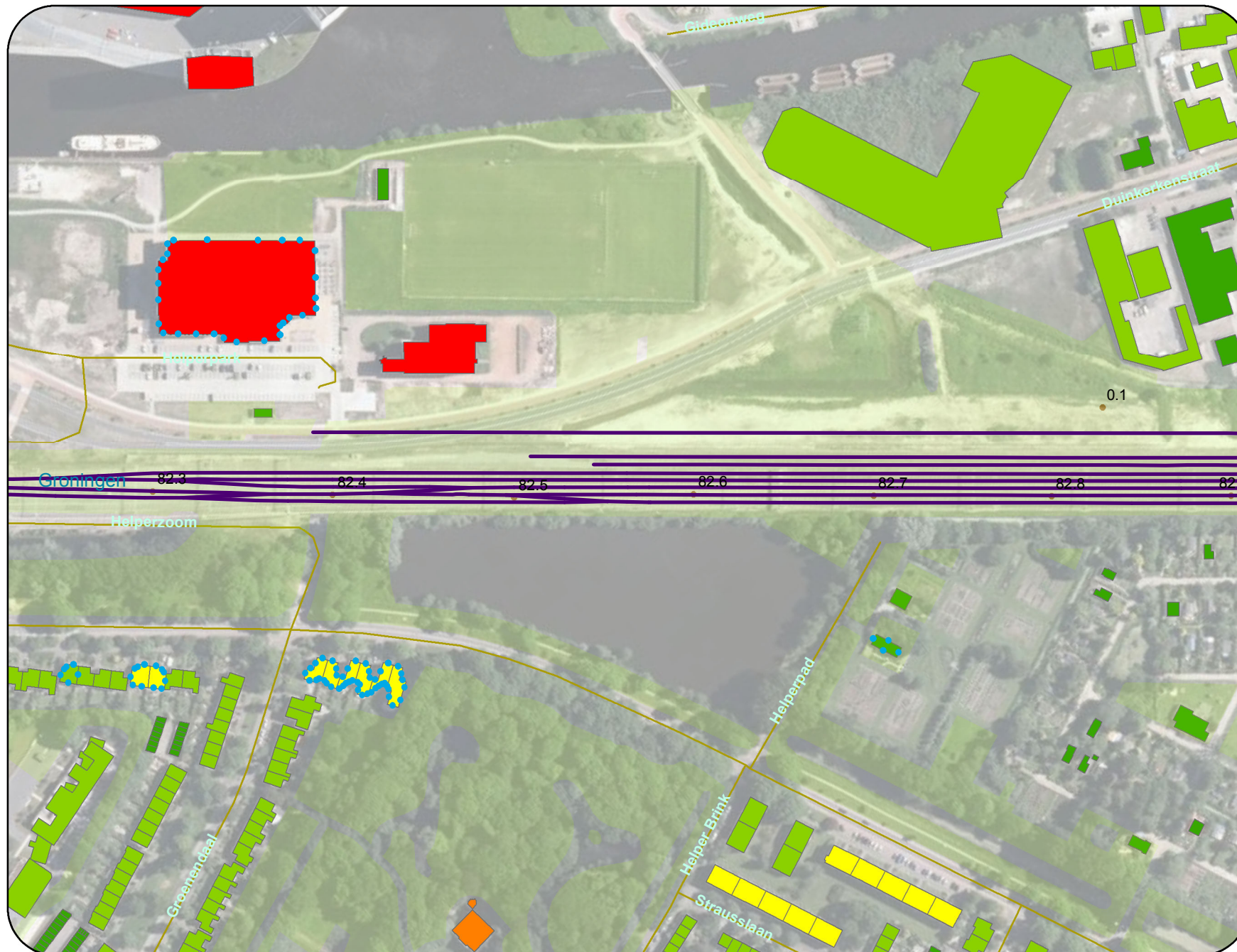
### Bebouwing

#### hoogte

- < 5
- 5 - 8
- 8 - 11
- 11 - 15
- >15

- Hectopunten
- Rekenpunten

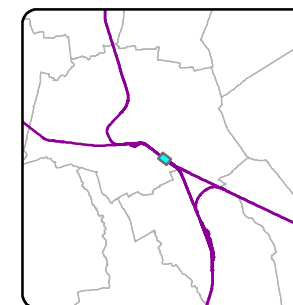




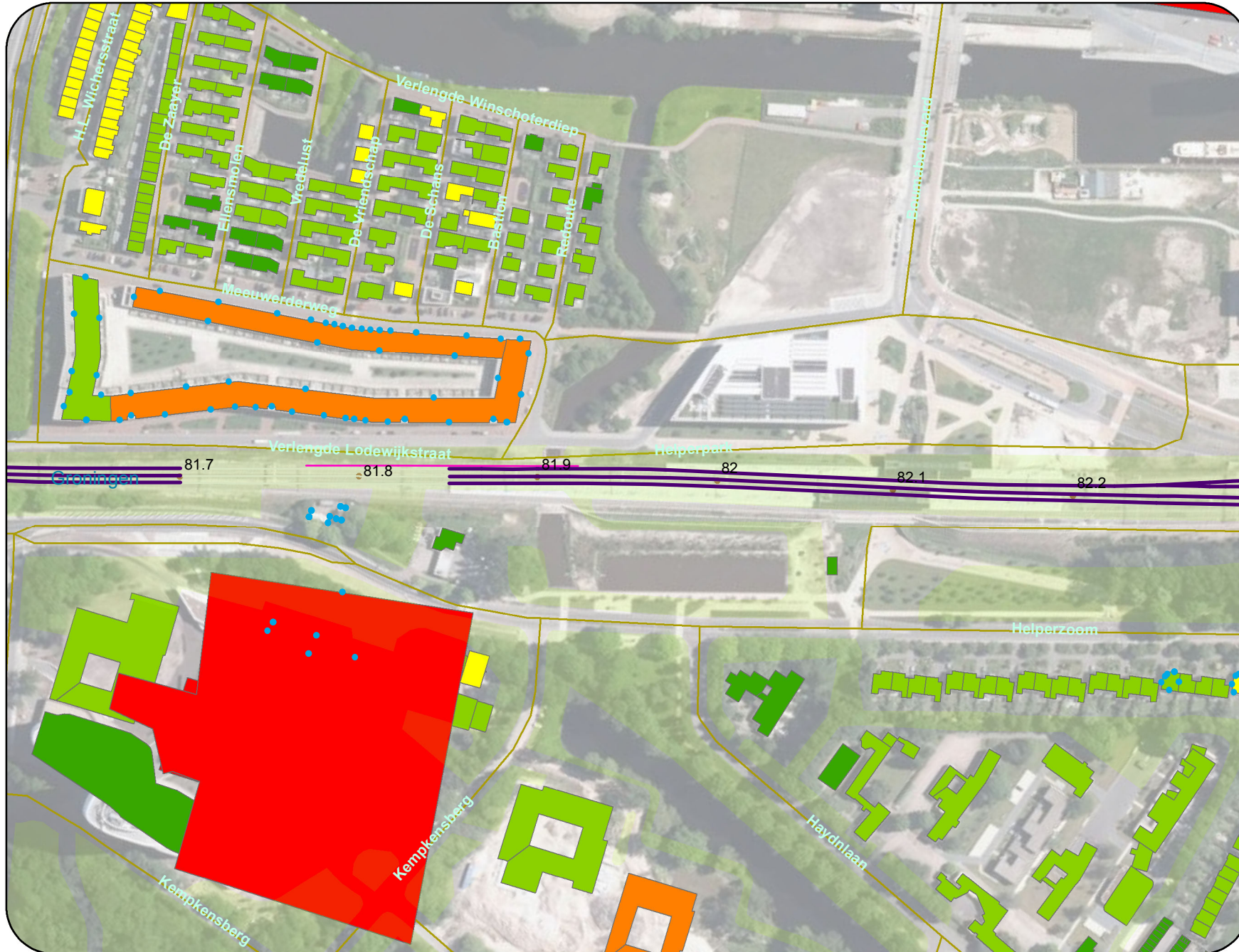
**Legenda**

- \* object >68 en <=70.5 dB
  - ▲ Eindmelding <=65 dB
  - Spoorlijn onderdeel leeg saneringsplan
  - Zoekgebied grote groeitraject
  - bestaande schermen
  - zachte bodem
- Bebouwing**
- hoogte**
- < 5
  - 5 - 8
  - 8 - 11
  - 11 - 15
  - >15
- Hectopunten
  - Rekenpunten

Zie kaart 1254



Zie kaart 1257



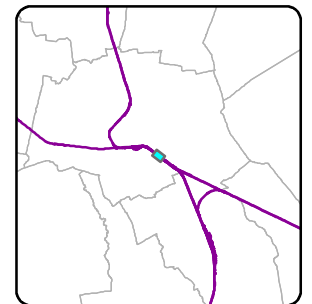
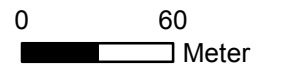
**Legenda**

- \* object >68 en <=70.5 dB
- ▲ Eindmelding <=65 dB
- Spoorlijn onderdeel leeg saneringsplan
- Zoekgebied grote groeitraject
- bestaande schermen
- zachte bodem

**Bebouwing**

**hoogte**

- < 5
- 5 - 8
- 8 - 11
- 11 - 15
- >15
- Hectopunten
- Rekenpunten

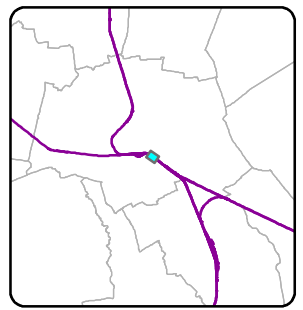
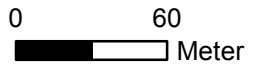






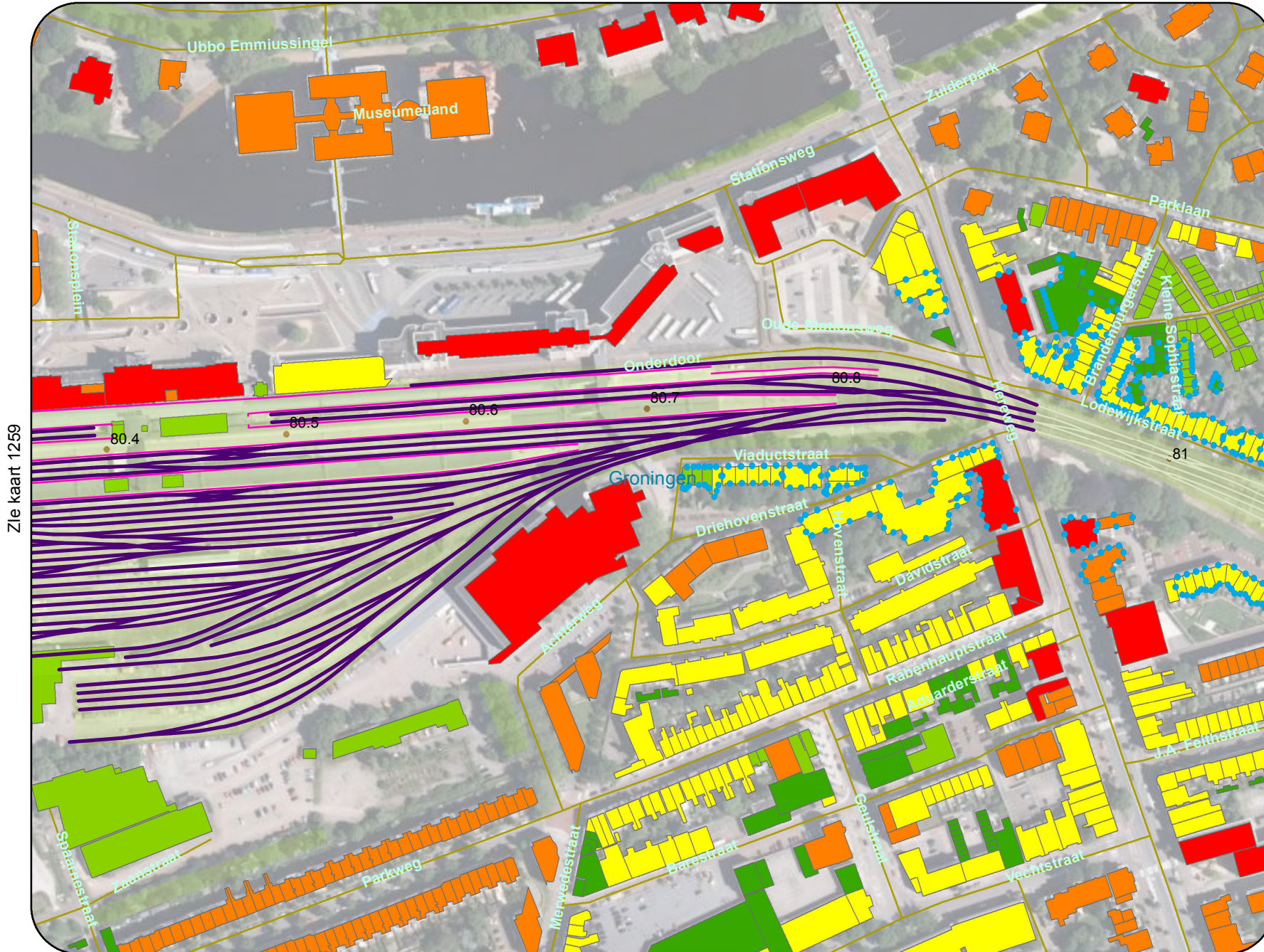
**Legenda**

- \* object >68 en <=70.5 dB
  - ▲ Eindmelding <=65 dB
  - Spoorlijn onderdeel leeg saneringsplan
  - ▭ Zoekgebied grote groeitraject
  - bestaande schermen
  - ▭ zachte bodem
- Bebouwing**
- hoogte**
- ▭ < 5
  - ▭ 5 - 8
  - ▭ 8 - 11
  - ▭ 11 - 15
  - ▭ >15
- Hectopunten
  - Rekenpunten



Zie kaart 1258

Zie kaart 1256



Zie kaart 1259

Zie kaart 1257

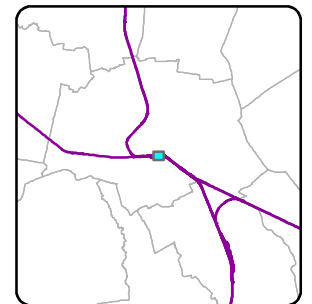
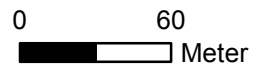
**Legenda**

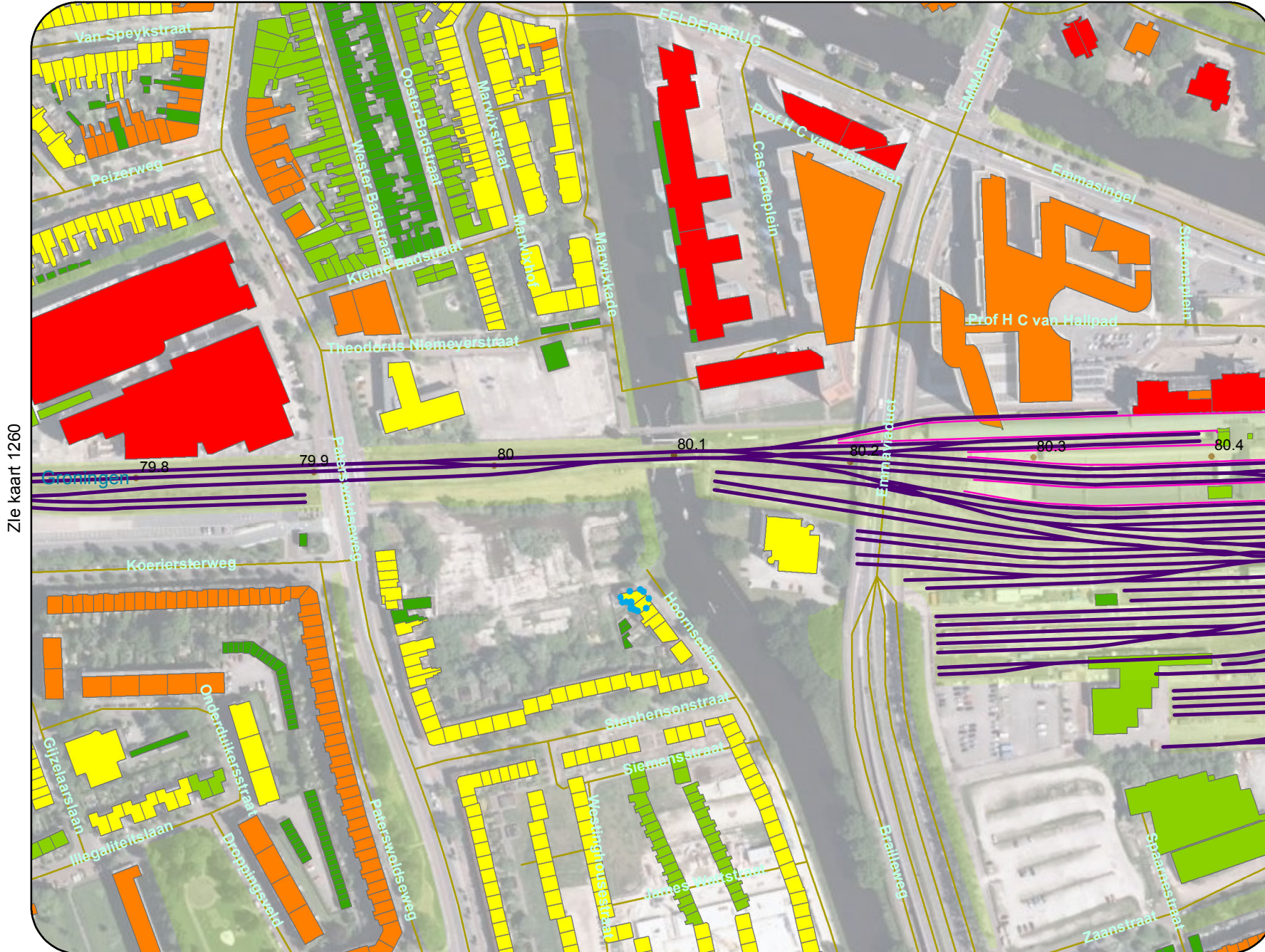
- \* object >68 en <=70.5 dB
- ▲ Eindmelding <=65 dB
- Spoorlijn onderdeel leeg saneringsplan
- Zoekgebied grote groeitraject
- bestaande schermen
- zachte bodem

**Bebouwing**

**hoogte**

- < 5
- 5 - 8
- 8 - 11
- 11 - 15
- >15
- Hectopunten
- Rekenpunten





Zie kaart 1260

Zie kaart 1258

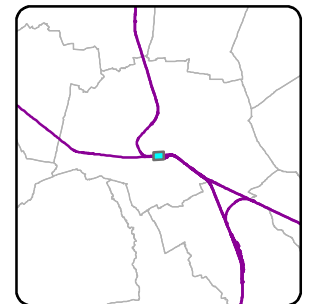
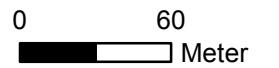
**Legenda**

- \* object >68 en <=70.5 dB
- ▲ Eindmelding <=65 dB
- Spoorlijn onderdeel leeg saneringsplan
- Zoekgebied grote groeitraject
- bestaande schermen
- zachte bodem

**Bebouwing**

**hoogte**

- < 5
- 5 - 8
- 8 - 11
- 11 - 15
- >15
- Hectopunten
- Rekenpunten





**Legenda**

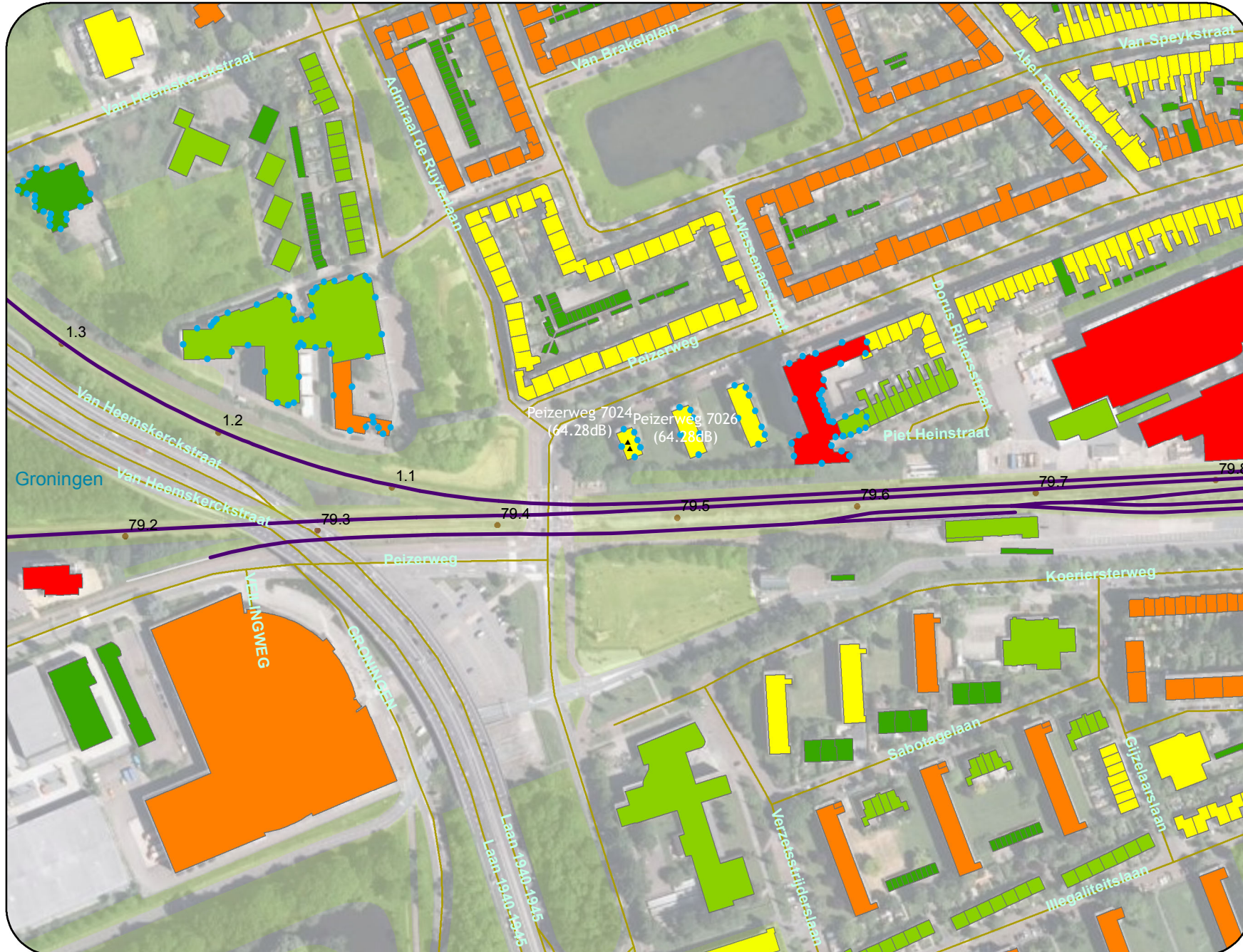
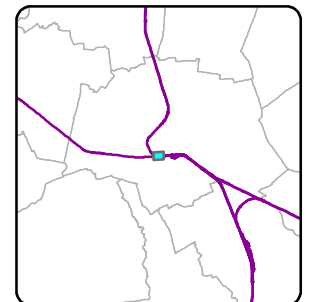
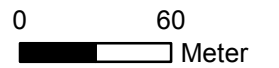
- \* object >68 en <=70.5 dB
- ▲ Eindmelding <=65 dB
- Spoorlijn onderdeel leeg saneringsplan
- ▭ Zoekgebied grote groeitraject
- bestaande schermen
- ▭ zachte bodem

**Bebouwing**

**hoogte**

- ▭ < 5
- ▭ 5 - 8
- ▭ 8 - 11
- ▭ 11 - 15
- ▭ >15

- Hectopunten
- Rekenpunten



Zie kaart 1261

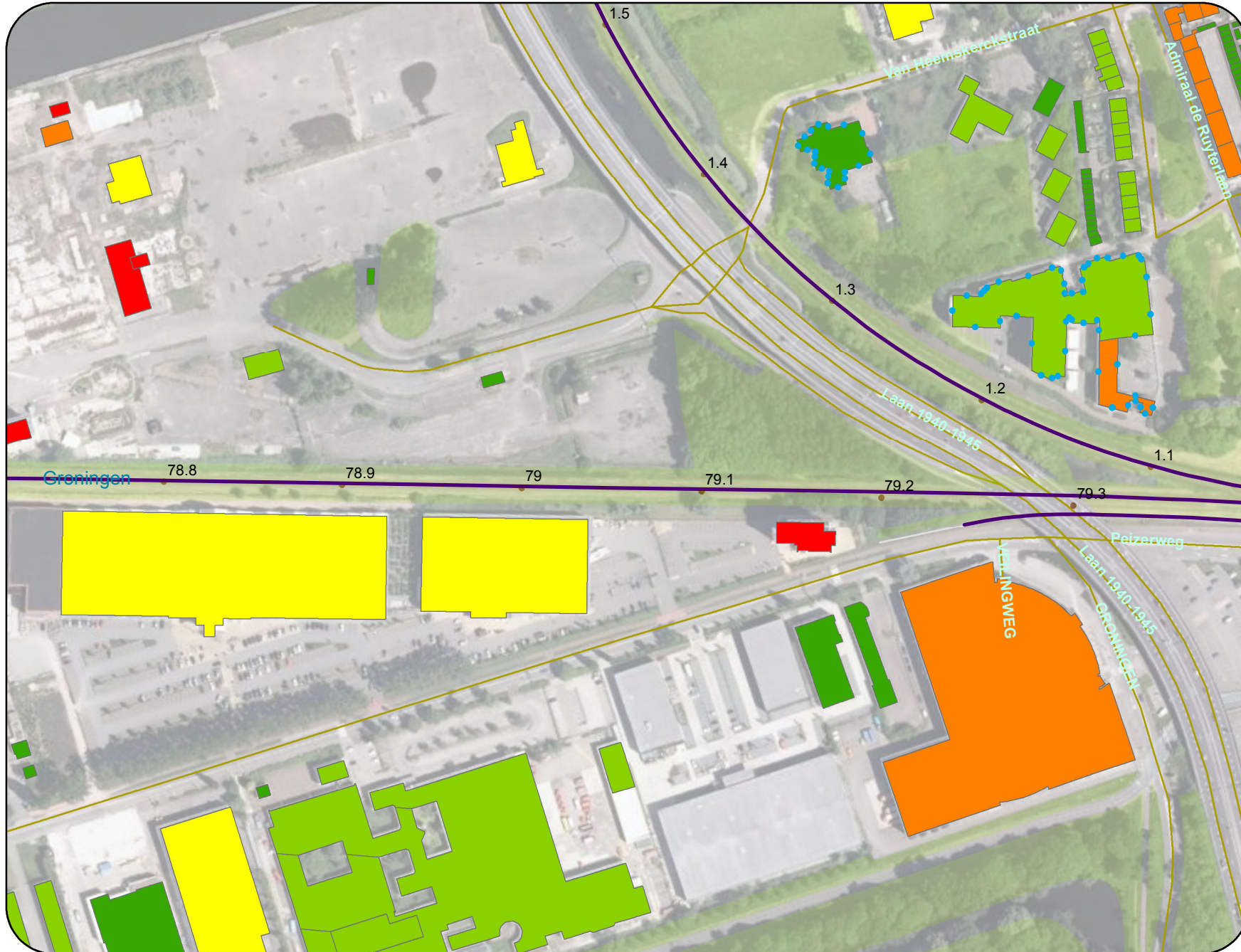
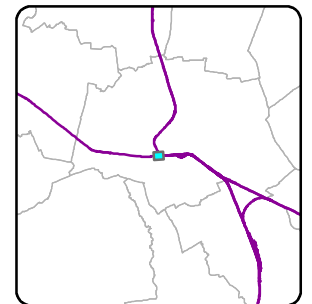
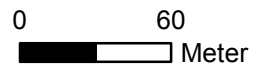
Zie kaart 1259

Zie kaart 1365



### Legenda

- \* object >68 en <=70.5 dB
  - ▲ Eindmelding <=65 dB
  - Spoorlijn onderdeel leeg saneringsplan
  - Zoekgebied grote groeitraject
  - bestaande schermen
  - zachte bodem
- #### Bebouwing
- hoogte
- < 5
  - 5 - 8
  - 8 - 11
  - 11 - 15
  - >15
- Hectopunten
  - Rekenpunten



Zie kaart 1262

Zie kaart 1260



Zie kaart 1263

Zie kaart 1261

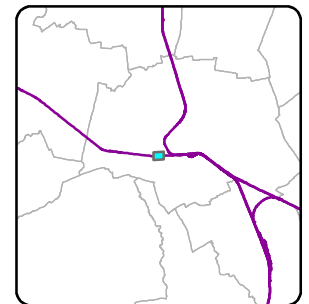
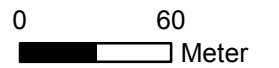
**Legenda**

- \* object >68 en <=70.5 dB
- ▲ Eindmelding <=65 dB
- Spoorlijn onderdeel leeg saneringsplan
- Zoekgebied grote groeitraject
- bestaande schermen
- zachte bodem

**Bebouwing**

**hoogte**

- < 5
- 5 - 8
- 8 - 11
- 11 - 15
- >15
- Hectopunten
- Rekenpunten





**Legenda**

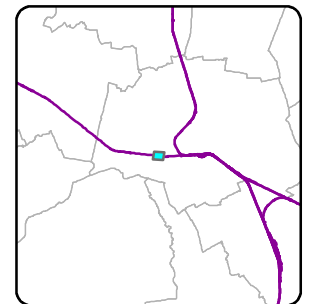
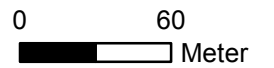
- \* object >68 en <=70.5 dB
- ▲ Eindmelding <=65 dB
- Spoorlijn onderdeel leeg saneringsplan
- Zoekgebied grote groeitraject
- bestaande schermen
- zachte bodem

**Bebouwing**

**hoogte**

- < 5
- 5 - 8
- 8 - 11
- 11 - 15
- >15

- Hectopunten
- Rekenpunten



Zie kaart 1264

Zie kaart 1262





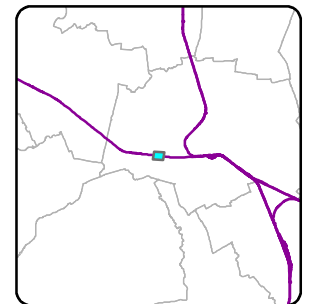
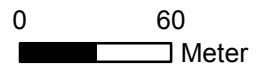
**Legenda**

- \* object >68 en <=70.5 dB
- ▲ Eindmelding <=65 dB
- Spoorlijn onderdeel leeg saneringsplan
- Zoekgebied grote groeitraject
- bestaande schermen
- zachte bodem

**Bebouwing**

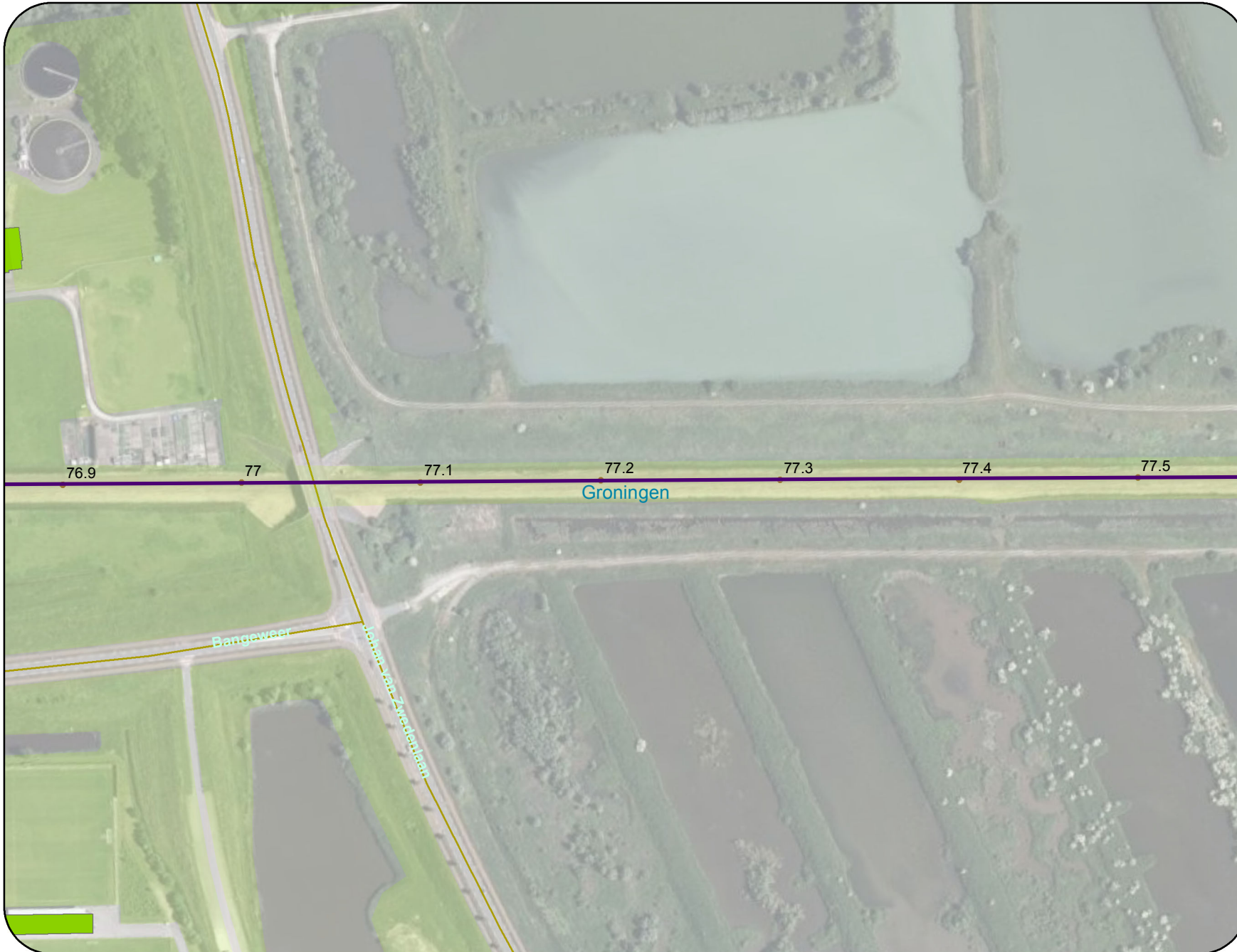
**hoogte**

- < 5
- 5 - 8
- 8 - 11
- 11 - 15
- >15
- Hectopunten
- Rekenpunten



Zie kaart 1265

Zie kaart 1263







**Legenda**

- \* object >68 en <=70.5 dB
- ▲ Eindmelding <=65 dB
- Spoorlijn onderdeel leeg saneringsplan
- Zoekgebied grote groeitraject
- bestaande schermen
- zachte bodem

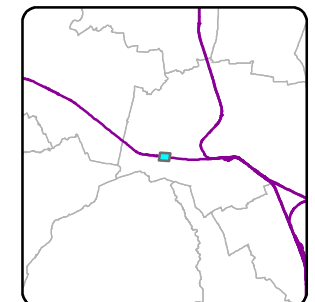
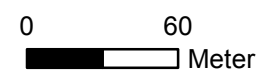
**Bebouwing**

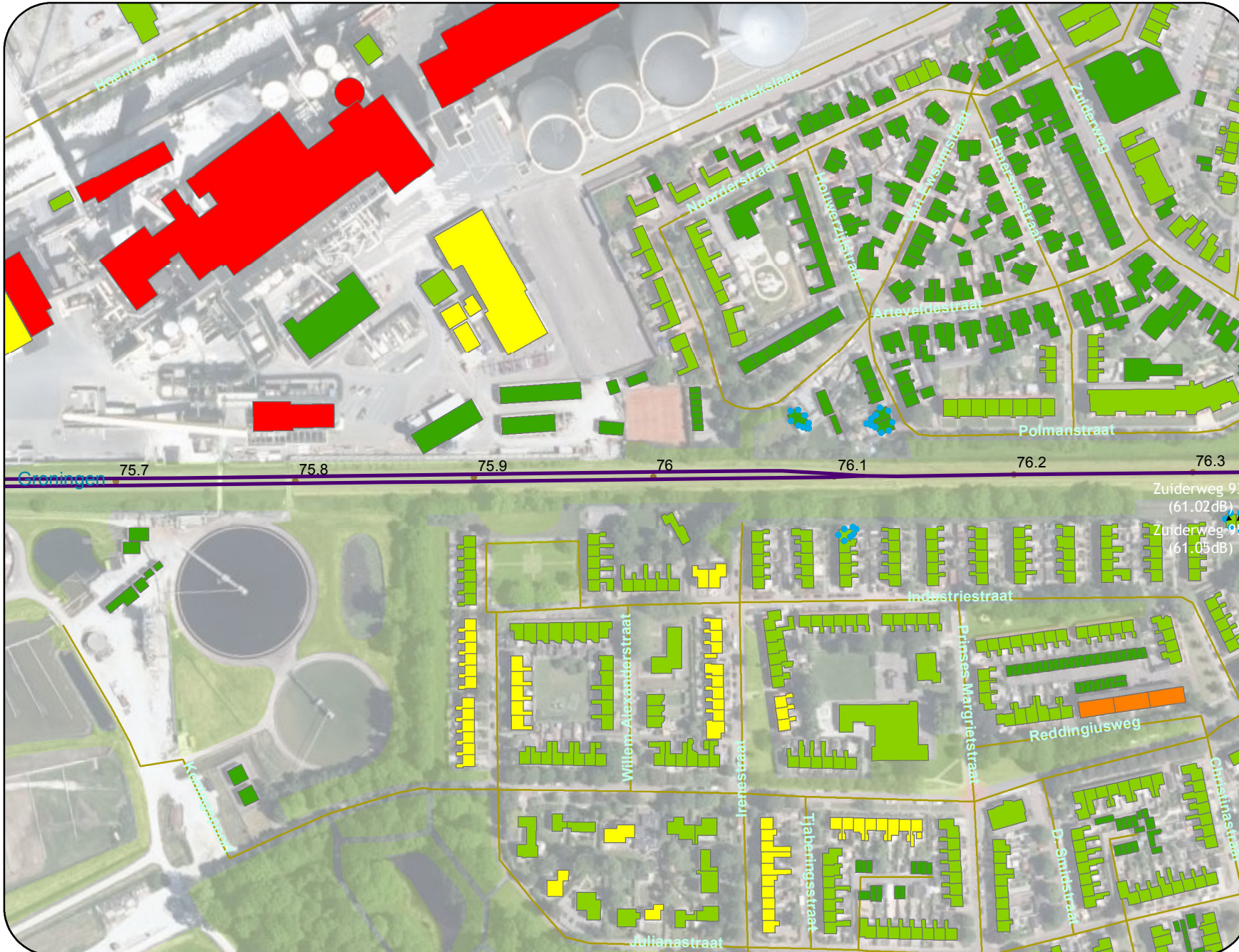
**hoogte**

- < 5
- 5 - 8
- 8 - 11
- 11 - 15
- >15

- Hectopunten
- Rekenpunten

Zie kaart 1264





**Legenda**

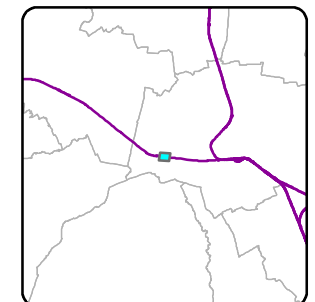
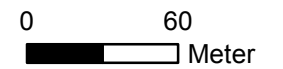
- \* object >68 en <=70.5 dB
- ▲ Eindmelding <=65 dB
- Spoorlijn onderdeel leeg saneringsplan
- Zoekgebied grote groeitraject
- bestaande schermen
- zachte bodem

**Bebouwing**

**hoogte**

- < 5
- 5 - 8
- 8 - 11
- 11 - 15
- >15

- Hectopunten
- Rekenpunten



Zie kaart 1267



**Legenda**

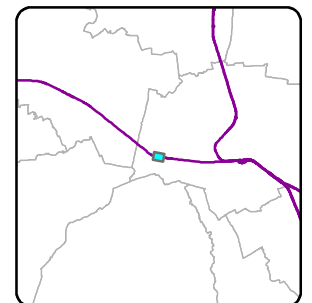
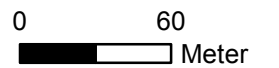
- \* object >68 en <=70.5 dB
- ▲ Eindmelding <=65 dB
- Spoorlijn onderdeel leeg saneringsplan
- Zoekgebied grote groeitraject
- bestaande schermen
- zachte bodem

**Bebouwing**

**hoogte**

- < 5
- 5 - 8
- 8 - 11
- 11 - 15
- >15

- Hectopunten
- Rekenpunten



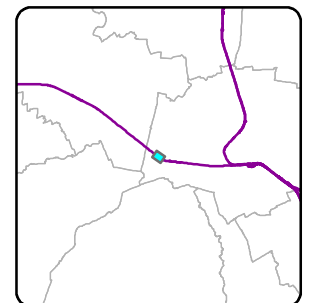
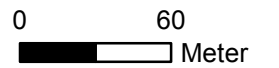
Zie kaart 1268

Zie kaart 1266



**Legenda**

- \* object >68 en <=70.5 dB
  - ▲ Eindmelding <=65 dB
  - Spoorlijn onderdeel leeg saneringsplan
  - Zoekgebied grote groeitraject
  - bestaande schermen
  - zachte bodem
- Bebouwing**
- hoogte**
- < 5
  - 5 - 8
  - 8 - 11
  - 11 - 15
  - >15
- Hectopunten
  - Rekenpunten



Zie kaart 1269

Zie kaart 1267



**Legenda**

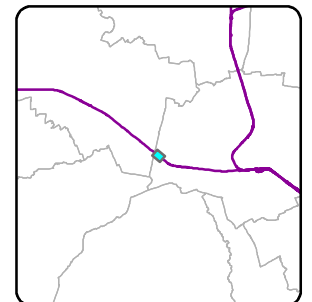
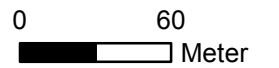
- \* object >68 en <=70.5 dB
- ▲ Eindmelding <=65 dB
- Spoorlijn onderdeel leeg saneringsplan
- Zoekgebied grote groeitraject
- bestaande schermen
- zachte bodem

**Bebouwing**

**hoogte**

- < 5
- 5 - 8
- 8 - 11
- 11 - 15
- >15

- Hectopunten
- Rekenpunten



Zie kaart 1270

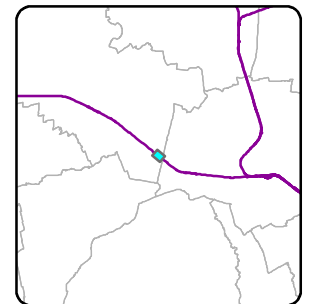
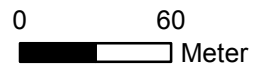
Zie kaart 1268



**Legenda**

- \* object >68 en <=70.5 dB
  - ▲ Eindmelding <=65 dB
  - Spoorlijn onderdeel leeg saneringsplan
  - Zoekgebied grote groeitraject
  - bestaande schermen
  - zachte bodem
- Bebouwing**
- hoogte**
- < 5
  - 5 - 8
  - 8 - 11
  - 11 - 15
  - >15
- Hectopunten
  - Rekenpunten

Zie kaart 1269





**Legenda**

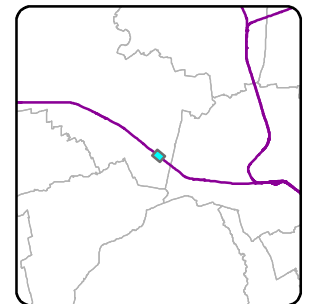
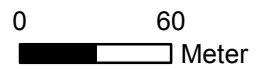
- \* object >68 en <=70.5 dB
- ▲ Eindmelding <=65 dB
- Spoorlijn onderdeel leeg saneringsplan
- Zoekgebied grote groeitraject
- bestaande schermen
- zachte bodem

**Bebouwing**

**hoogte**

- < 5
- 5 - 8
- 8 - 11
- 11 - 15
- >15

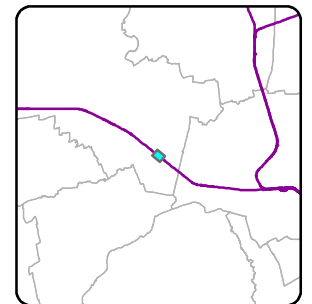
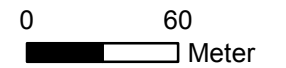
- Hectopunten
- Rekenpunten





**Legenda**

- \* object >68 en <=70.5 dB
  - ▲ Eindmelding <=65 dB
  - Spoorlijn onderdeel leeg saneringsplan
  - Zoekgebied grote groeitraject
  - bestaande schermen
  - zachte bodem
- Bebouwing**
- hoogte**
- < 5
  - 5 - 8
  - 8 - 11
  - 11 - 15
  - >15
- Hectopunten
  - Rekenpunten







**Legenda**

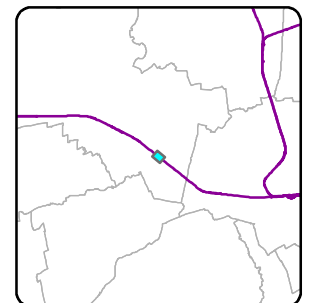
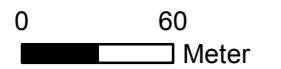
- \* object >68 en <=70.5 dB
- ▲ Eindmelding <=65 dB
- Spoorlijn onderdeel leeg saneringsplan
- Zoekgebied grote groeitraject
- bestaande schermen
- zachte bodem

**Bebouwing**

**hoogte**

- < 5
- 5 - 8
- 8 - 11
- 11 - 15
- >15

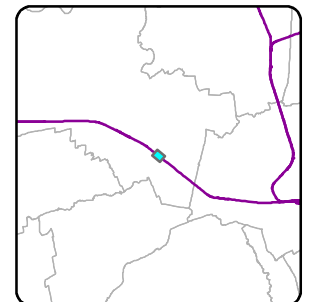
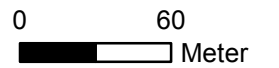
- Hectopunten
- Rekenpunten





**Legenda**

- \* object >68 en <=70.5 dB
  - ▲ Eindmelding <=65 dB
  - Spoorlijn onderdeel leeg saneringsplan
  - Zoekgebied grote groeitraject
  - bestaande schermen
  - zachte bodem
- Bebouwing**
- hoogte**
- < 5
  - 5 - 8
  - 8 - 11
  - 11 - 15
  - >15
- Hectopunten
  - Rekenpunten



Zle kaart 1275





**Legenda**

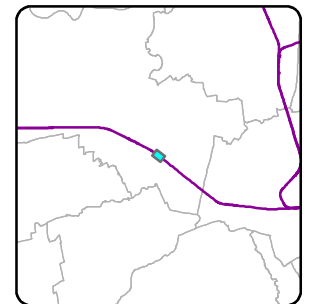
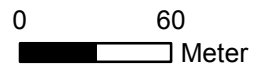
- \* object >68 en <=70.5 dB
- ▲ Eindmelding <=65 dB
- Spoorlijn onderdeel leeg saneringsplan
- Zoekgebied grote groeitraject
- bestaande schermen
- zachte bodem

**Bebouwing**

**hoogte**

- < 5
- 5 - 8
- 8 - 11
- 11 - 15
- >15

- Hectopunten
- Rekenpunten



Zie kaart 1276

Zie kaart 1274

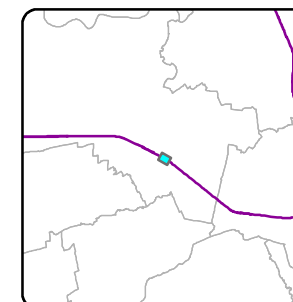
70.1 70.2 70.3 70.4 70.5 70.6 70.7

Zuidhorn



### Legenda

- \* object >68 en <=70.5 dB
  - ▲ Eindmelding <=65 dB
  - Spoorlijn onderdeel leeg saneringsplan
  - Zoekgebied grote groeitraject
  - bestaande schermen
  - zachte bodem
- #### Bebouwing
- hoogte
- < 5
  - 5 - 8
  - 8 - 11
  - 11 - 15
  - >15
- Hectopunten
  - Rekenpunten





**Legenda**

- \* object >68 en <=70.5 dB
- ▲ Eindmelding <=65 dB
- Spoorlijn onderdeel leeg saneringsplan
- Zoekgebied grote groeitraject
- bestaande schermen
- zachte bodem

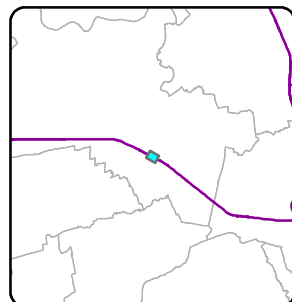
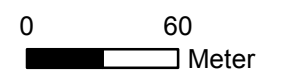
**Bebouwing**

**hoogte**

- < 5
- 5 - 8
- 8 - 11
- 11 - 15
- >15

- Hectopunten
- Rekenpunten

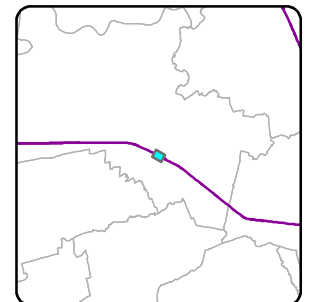
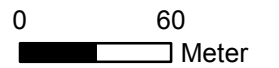
Zie kaart 1276





**Legenda**

- \* object >68 en <=70.5 dB
  - ▲ Eindmelding <=65 dB
  - Spoorlijn onderdeel leeg saneringsplan
  - Zoekgebied grote groeitraject
  - bestaande schermen
  - zachte bodem
- Bebouwing**
- hoogte**
- < 5
  - 5 - 8
  - 8 - 11
  - 11 - 15
  - >15
- Hectopunten
  - Rekenpunten



Zie kaart 1279





**Legenda**

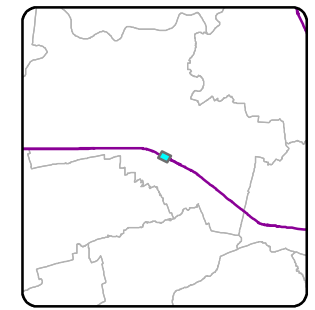
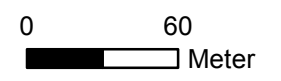
- \* object >68 en <=70.5 dB
- ▲ Eindmelding <=65 dB
- Spoorlijn onderdeel leeg saneringsplan
- Zoekgebied grote groeitraject
- bestaande schermen
- zachte bodem

**Bebouwing**

**hoogte**

- < 5
- 5 - 8
- 8 - 11
- 11 - 15
- >15

- Hectopunten
- Rekenpunten



Zie kaart 1280

Zie kaart 1278



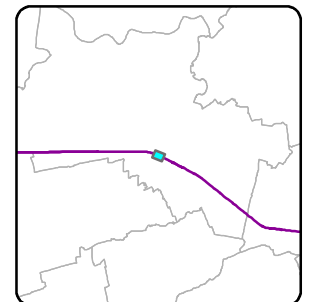
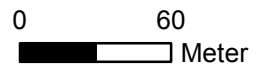
**Legenda**

- \* object >68 en <=70.5 dB
- ▲ Eindmelding <=65 dB
- Spoorlijn onderdeel leeg saneringsplan
- Zoekgebied grote groeitraject
- bestaande schermen
- zachte bodem

**Bebouwing**

**hoogte**

- < 5
- 5 - 8
- 8 - 11
- 11 - 15
- >15
- Hectopunten
- Rekenpunten







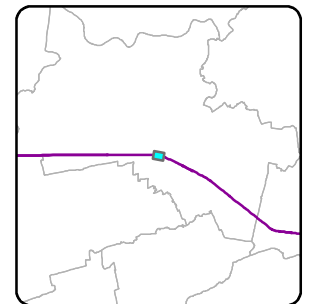
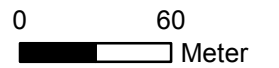
**Legenda**

- \* object >68 en <=70.5 dB
- ▲ Eindmelding <=65 dB
- Spoorlijn onderdeel leeg saneringsplan
- Zoekgebied grote groeitraject
- bestaande schermen
- zachte bodem

**Bebouwing**

**hoogte**

- < 5
- 5 - 8
- 8 - 11
- 11 - 15
- >15
- Hectopunten
- Rekenpunten



Zie kaart 1282

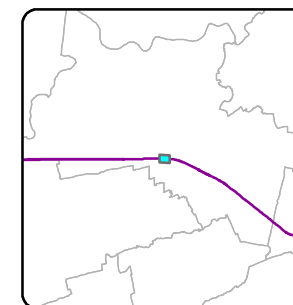
Zie kaart 1280





**Legenda**

- \* object >68 en <=70.5 dB
  - ▲ Eindmelding <=65 dB
  - Spoorlijn onderdeel leeg saneringsplan
  - Zoekgebied grote groeitraject
  - bestaande schermen
  - zachte bodem
- Bebouwing**
- hoogte**
- < 5
  - 5 - 8
  - 8 - 11
  - 11 - 15
  - >15
- Hectopunten
  - Rekenpunten



Zie kaart 1283

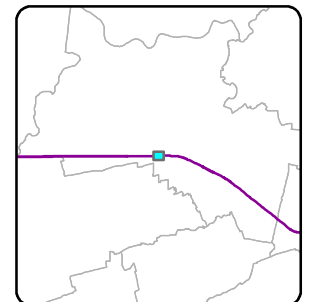
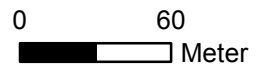
Zie kaart 1281





### Legenda

- \* object >68 en <=70.5 dB
  - ▲ Eindmelding <=65 dB
  - Spoorlijn onderdeel leeg saneringsplan
  - Zoekgebied grote groeitraject
  - bestaande schermen
  - zachte bodem
- ### Bebouwing
- hoogte
- < 5
  - 5 - 8
  - 8 - 11
  - 11 - 15
  - >15
- Hectopunten
  - Rekenpunten



Zie kaart 1284

Zie kaart 1282



**Legenda**

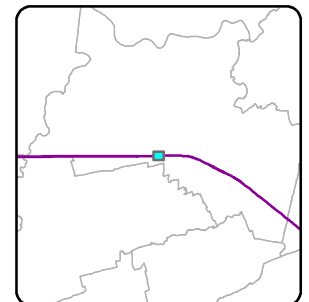
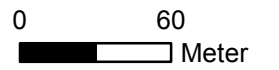
- \* object >68 en <=70.5 dB
- ▲ Eindmelding <=65 dB
- Spoorlijn onderdeel leeg saneringsplan
- Zoekgebied grote groeitraject
- bestaande schermen
- zachte bodem

**Bebouwing**

**hoogte**

- < 5
- 5 - 8
- 8 - 11
- 11 - 15
- >15

- Hectopunten
- Rekenpunten



Zie kaart 1285

Zie kaart 1283



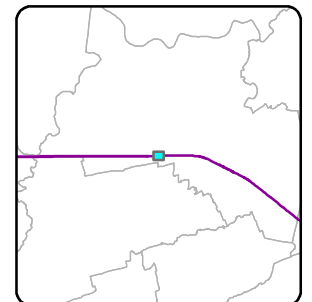
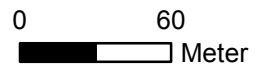
**Legenda**

- \* object >68 en <=70.5 dB
- ▲ Eindmelding <=65 dB
- Spoorlijn onderdeel leeg saneringsplan
- Zoekgebied grote groeitraject
- bestaande schermen
- zachte bodem

**Bebouwing**

**hoogte**

- < 5
- 5 - 8
- 8 - 11
- 11 - 15
- >15
- Hectopunten
- Rekenpunten



Zie kaart 1286

Zie kaart 1284





**Legenda**

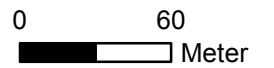
- \* object >68 en <=70.5 dB
- ▲ Eindmelding <=65 dB
- Spoorlijn onderdeel leeg saneringsplan
- Zoekgebied grote groeitraject
- bestaande schermen
- zachte bodem

**Bebouwing**

**hoogte**

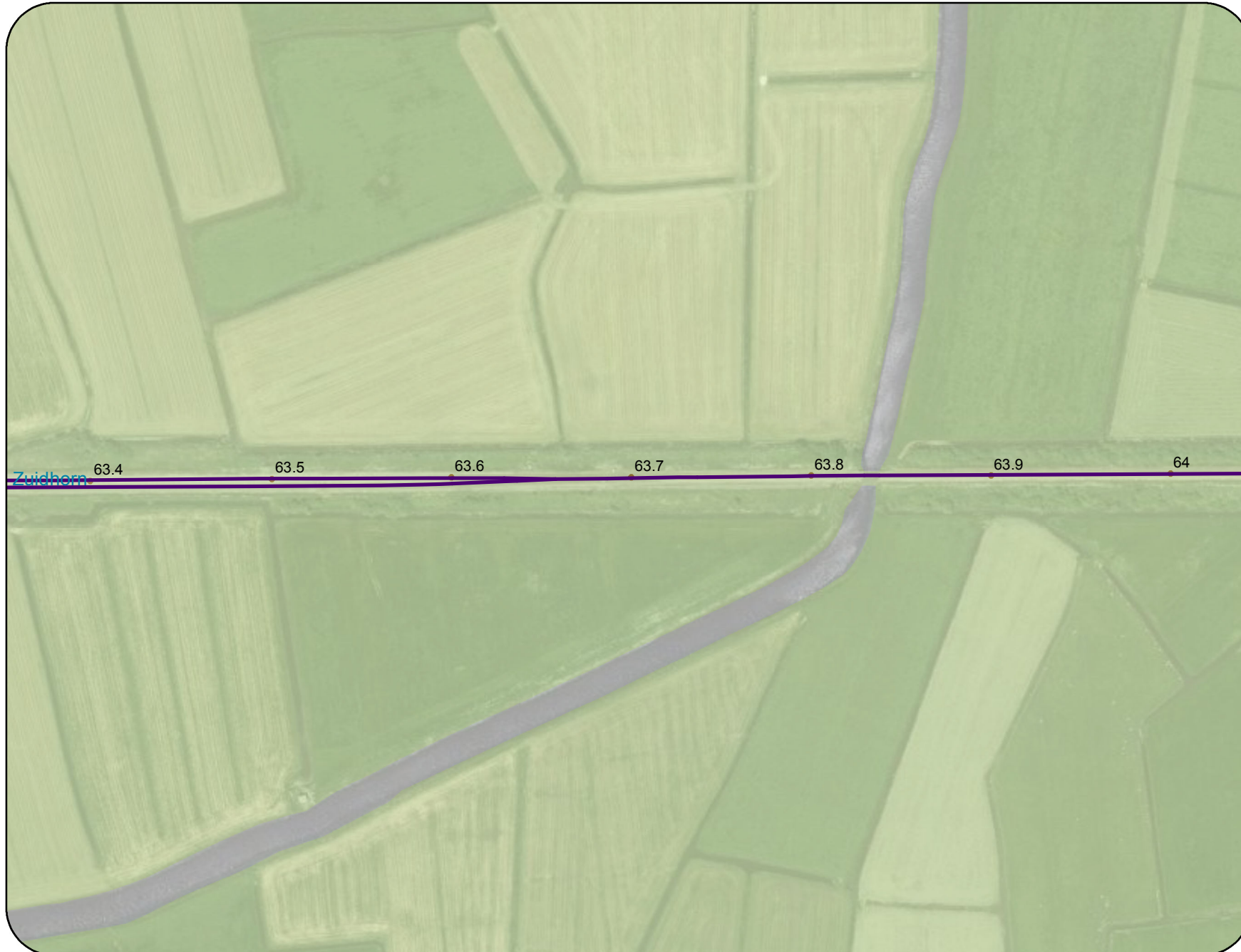
- < 5
- 5 - 8
- 8 - 11
- 11 - 15
- >15

- Hectopunten
- Rekenpunten



Zie kaart 1287

Zie kaart 1285





**Legenda**

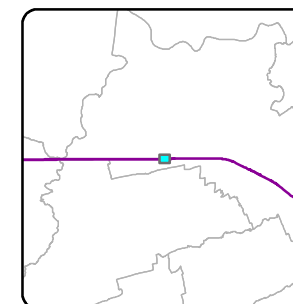
- \* object >68 en <=70.5 dB
- ▲ Eindmelding <=65 dB
- Spoorlijn onderdeel leeg saneringsplan
- Zoekgebied grote groeitraject
- bestaande schermen
- zachte bodem

**Bebouwing**

**hoogte**

- < 5
- 5 - 8
- 8 - 11
- 11 - 15
- >15

- Hectopunten
- Rekenpunten



Zie kaart 1288

Zie kaart 1286





**Legenda**

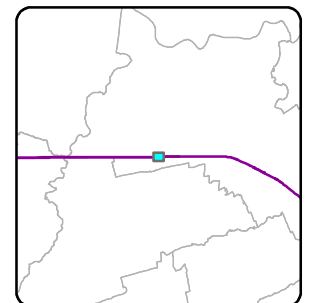
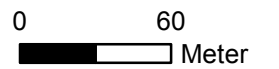
- \* object >68 en <=70.5 dB
- ▲ Eindmelding <=65 dB
- Spoorlijn onderdeel leeg saneringsplan
- Zoekgebied grote groeitraject
- bestaande schermen
- zachte bodem

**Bebouwing**

**hoogte**

- < 5
- 5 - 8
- 8 - 11
- 11 - 15
- >15

- Hectopunten
- Rekenpunten

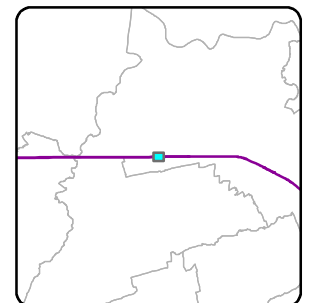
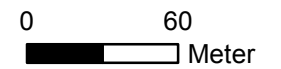






**Legenda**

- \* object >68 en <=70.5 dB
  - ▲ Eindmelding <=65 dB
  - Spoorlijn onderdeel leeg saneringsplan
  - ▭ Zoekgebied grote groeitraject
  - bestaande schermen
  - ▭ zachte bodem
- Bebouwing**
- hoogte**
- ▭ < 5
  - ▭ 5 - 8
  - ▭ 8 - 11
  - ▭ 11 - 15
  - ▭ >15
- Hectopunten
  - Rekenpunten



Zie kaart 1290

Zie kaart 1288



### Legenda

- \* object >68 en <=70.5 dB
  - ▲ Eindmelding <=65 dB
  - Spoorlijn onderdeel leeg saneringsplan
  - Zoekgebied grote groeitraject
  - bestaande schermen
  - zachte bodem
- ### Bebouwing
- hoogte
- < 5
  - 5 - 8
  - 8 - 11
  - 11 - 15
  - >15
- Hectopunten
  - Rekenpunten

Zie kaart 1291

Zie kaart 1289





Zie kaart 1292

Zie kaart 1290

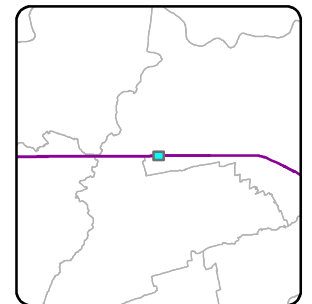
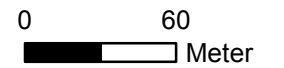
**Legenda**

- \* object >68 en <=70.5 dB
- ▲ Eindmelding <=65 dB
- Spoorlijn onderdeel leeg saneringsplan
- Zoekgebied grote groeitraject
- bestaande schermen
- zachte bodem

**Bebouwing**

**hoogte**

- < 5
- 5 - 8
- 8 - 11
- 11 - 15
- >15
- Hectopunten
- Rekenpunten





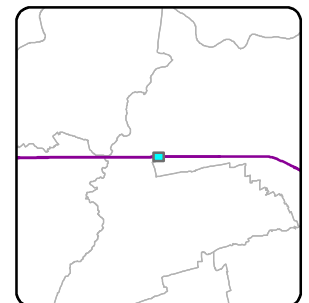
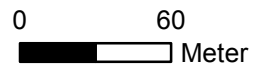
**Legenda**

- \* object >68 en <=70.5 dB
- ▲ Eindmelding <=65 dB
- Spoorlijn onderdeel leeg saneringsplan
- Zoekgebied grote groeitraject
- bestaande schermen
- zachte bodem

**Bebouwing**

**hoogte**

- < 5
- 5 - 8
- 8 - 11
- 11 - 15
- >15
- Hectopunten
- Rekenpunten



Zie kaart 1293

Zie kaart 1291

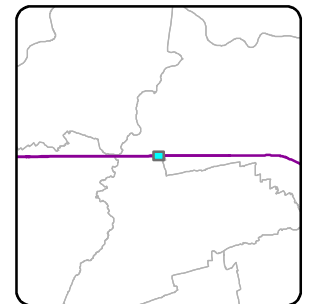
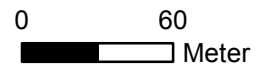


Zie kaart 1294

Zie kaart 1292

**Legenda**

- \* object >68 en <=70.5 dB
  - ▲ Eindmelding <=65 dB
  - Spoorlijn onderdeel leeg saneringsplan
  - Zoekgebied grote groeitraject
  - bestaande schermen
  - zachte bodem
- Bebouwing**
- hoogte**
- < 5
  - 5 - 8
  - 8 - 11
  - 11 - 15
  - >15
- Hectopunten
  - Rekenpunten





**Legenda**

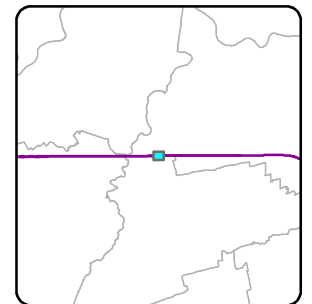
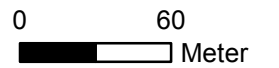
- \* object >68 en <=70.5 dB
- ▲ Eindmelding <=65 dB
- Spoorlijn onderdeel leeg saneringsplan
- Zoekgebied grote groeitraject
- bestaande schermen
- zachte bodem

**Bebouwing**

**hoogte**

- < 5
- 5 - 8
- 8 - 11
- 11 - 15
- >15

- Hectopunten
- Rekenpunten



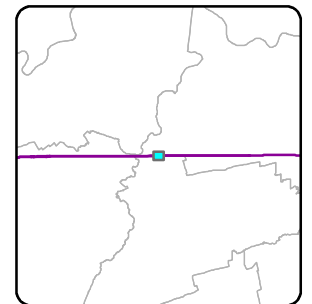
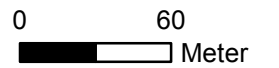
Zie kaart 1295

Zie kaart 1293



**Legenda**

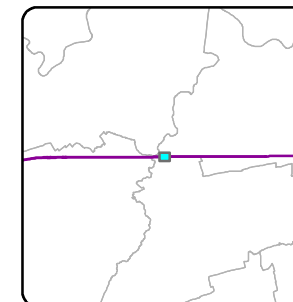
- \* object >68 en <=70.5 dB
  - ▲ Eindmelding <=65 dB
  - Spoorlijn onderdeel leeg saneringsplan
  - Zoekgebied grote groeitraject
  - bestaande schermen
  - zachte bodem
- Bebouwing**
- hoogte**
- < 5
  - 5 - 8
  - 8 - 11
  - 11 - 15
  - >15
- Hectopunten
  - Rekenpunten





**Legenda**

- \* object >68 en <=70.5 dB
  - ▲ Eindmelding <=65 dB
  - Spoorlijn onderdeel leeg saneringsplan
  - Zoekgebied grote groeitraject
  - bestaande schermen
  - zachte bodem
- Bebouwing**
- hoogte**
- < 5
  - 5 - 8
  - 8 - 11
  - 11 - 15
  - >15
- Hectopunten
  - Rekenpunten



Zie kaart 1297

Zie kaart 1295



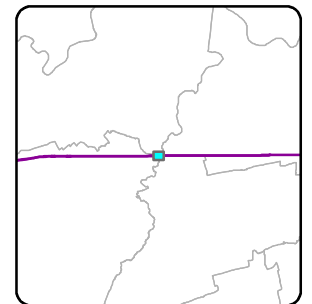
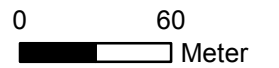
Zie kaart 1298

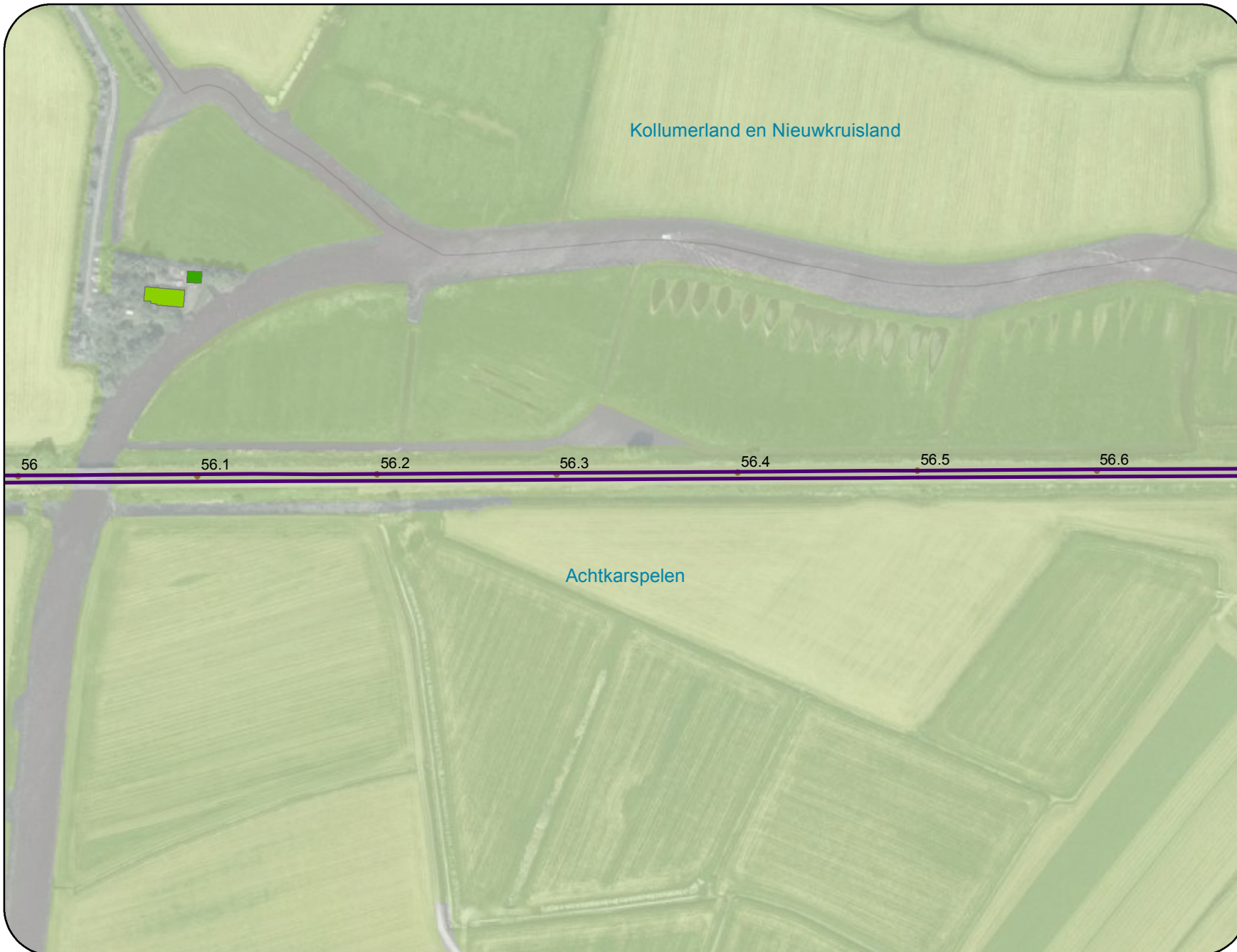
Zie kaart 1296



**Legenda**

- \* object >68 en <=70.5 dB
  - ▲ Eindmelding <=65 dB
  - Spoorlijn onderdeel leeg saneringsplan
  - Zoekgebied grote groeitraject
  - bestaande schermen
  - zachte bodem
- Bebouwing**
- hoogte**
- < 5
  - 5 - 8
  - 8 - 11
  - 11 - 15
  - >15
- Hectopunten
  - Rekenpunten





Zie kaart 1299

Zie kaart 1297

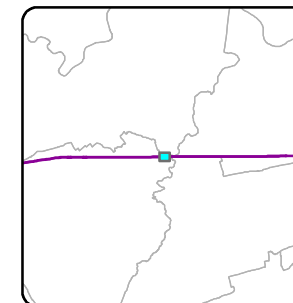
### Legenda

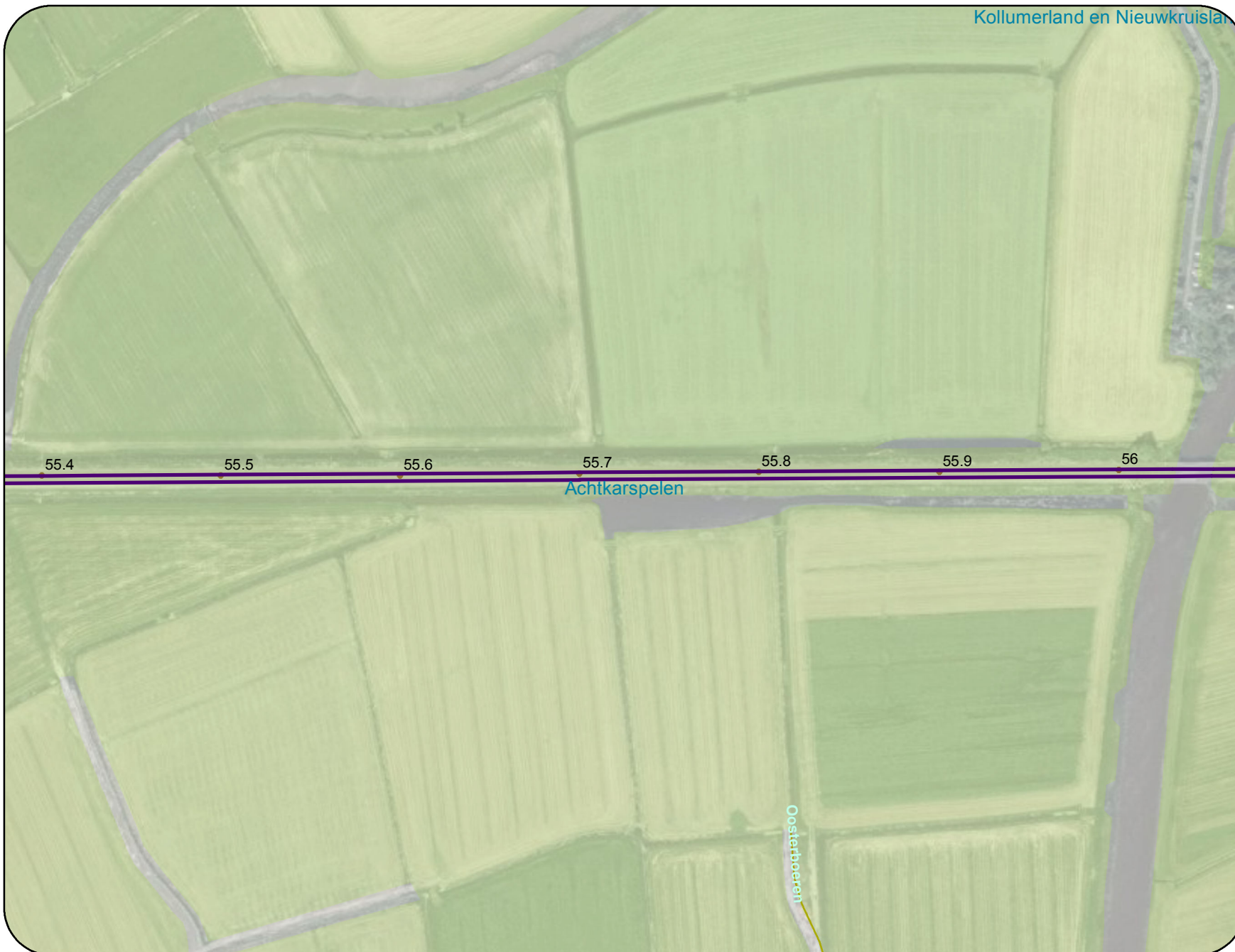
- \* object >68 en <=70.5 dB
- ▲ Eindmelding <=65 dB
- Spoorlijn onderdeel leeg saneringsplan
- Zoekgebied grote groeitraject
- bestaande schermen
- zachte bodem

### Bebouwing

#### hoogte

- < 5
- 5 - 8
- 8 - 11
- 11 - 15
- >15
- Hectopunten
- Rekenpunten





Zie kaart 1300

Zie kaart 1298

**Legenda**

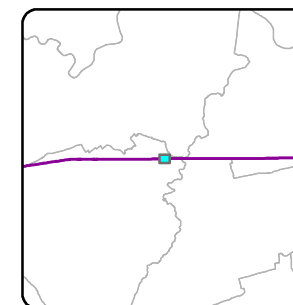
- \* object >68 en <=70.5 dB
- ▲ Eindmelding <=65 dB
- Spoorlijn onderdeel leeg saneringsplan
- Zoekgebied grote groeitraject
- bestaande schermen
- zachte bodem

**Bebouwing**

**hoogte**

- < 5
- 5 - 8
- 8 - 11
- 11 - 15
- >15

- Hectopunten
- Rekenpunten





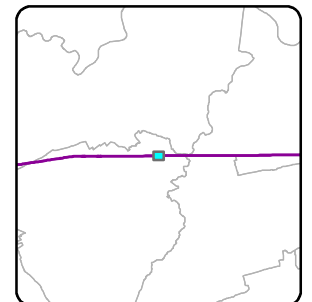
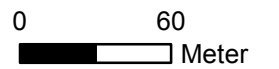
**Legenda**

- \* object >68 en <=70.5 dB
- ▲ Eindmelding <=65 dB
- Spoorlijn onderdeel leeg saneringsplan
- Zoekgebied grote groeitraject
- bestaande schermen
- zachte bodem

**Bebouwing**

**hoogte**

- < 5
- 5 - 8
- 8 - 11
- 11 - 15
- >15
- Hectopunten
- Rekenpunten



Zie kaart 1301

Zie kaart 1299